ეკონომიკისა და მდგრადი განვითარების სამინისტრო

რაჭა-ლეჩხუმი-ქვემო სვანეთის ლენტეხის მუნიციპალიტეტი

"ცხენისწყალი 1" ჰესის მშენებლობისათვის გამოყოფილ ტერიტორიაზე გამიჯვნისა და მერქნული რესურსის აღრიცხვის მასალები

(მიწის ნაკვეთების რეგისტრაცია)

დამკვეთი: შპს "ჰაიდრო ინვესტ ჯი ეი"

შემსრულებელი: ი/მ ზალიკო დაუშვილი

თბილისი

2022წელი

"ცხენისწყალი 1" ჰესის მშენებლობისათვის გამოყოფილ ტერიტორიაზე გამიჯვნისა და მერქნული რესურსის აღრიცხვის სამუშაოები

"ცხენისწყალი 1" ჰესის მშენებლობისათვის გამოყოფილი ტერიტორია მდებარეობს რაჭა-ლეჩხუმი-ქვემო სვანეთის ლენტეხის მუნიციპალიტეტში, ლენტეხის სატყეო უბნის ლაშხეთის სატყეოს 68,69,71,72,73,75,76,120,131 და 132 კვარტლების მიმდებარედ. კავკასიონის ქედის ძირითადად სამხრეთ კალთაზე.

აკადემიკოს ვ. გულისაშვილის მონაცემებით საქართველოს ტყეები განლაგებულია განსხვავებულ ბუნებრივ - ისტორიულ ტერიტორიაზე (ტყემცენარეულობის ოლქები). ტყემცენარეულობის ოლქები განსხვავებულია ზღვის დონიდან სიმაღლის მიხედვით, რის გამოც თითოეულ ტყემცენარეულობის ოლქში გამოიყოფა ვერტიკალური სარტყლები. ვერტიკალური სარტყლიანობის მიხედვით ტყეები იწყება უშუალოდ შავი ზღვის პირიდან და ვრცელდება ზღვის დონიდან 2600 მ სიმაღლემდე (სუბტროპიკული ზონიდან ალპურ მდელოებამდე).

საკვლევი ტერიტორია კავკასიის მცენარეულობის ოლქებად დაყოფის მიხედვით შედის დასავლეთ ამიერკავკასიის ოლქში, ხოლო სარტყლების მიხედვით მეოთხე სარტყელში.

"საკვლევი ტერიტორია" მდებარეობს ლენტეხის მუნიციპალიტეტის სოფელ მელედან 7კილომეტრში და გრძელდება დაახლოებით 8 კილომეტრზე.

შპს "ჰაიდრო ინვესტ ჯი ეი" და ი/მ ზალიკო დაუშვილს შორის გაფორმებული ხელშეკრულების საფუძველზე აღრიცხვა განხორციელდა მუნიციპალიტეტის ტერიტორიაზე, სსიპ ეროვნული სატყეო სააგენტოს რაჭა-ლეჩხუმი-ქვემო სვანეთის სატყეო სამსახურის ლენტეხის სატყეო უბნის ლაშხეთის სატყეოს 68,69,71,72,73,75,76,120,131 და 132 კვარტლების მიმდებარედ,

საველე სამუშაოები ჩატარებული იქნა საქართველოს მთავრობის 2021 წლის №221 დადგენილების შესაბამისად.

საკვლევ ტერიტორიაზე აღრიცხული მერქნიანი სახეობები

მერქნიანი სახეობების ნუსხა							
ქართული		ლათინური	წითელი წუსხა	რეფექტი	ენდემი	წიწვოვანი	მარადმწვანე
1	2	3	4	5	6	7	8
1	ფიჭვი კავკასიური	Pinus hamata		+		+	+
2	სოჭი	Abies nordmaniana		+		+	+
3	ნაძვი	Picea orientalis		+		+	+
4	პანტა კავკასიური	Pyrus caucasica					

5	წიფელი აღმოსავლეთის	Fagus orientalis		+			
6	რცხილა კავკასიური	Carpinus caucasica		+			
7	ცაცხვი კავკასიური	Tilia caucasica		+			
8	ბალამწარა	Cerasus silvestris					
9	ვერხვი მთრთოლავი	Populus tremula			+		
10	მდგნალი	Salix caprea					
11	ნეკერჩხალი მინდვრის	Acer campestre		+			
12	ტირიფი	Salix			+		
13	არყი	Betula litwinowii					
14	თხმელა ჩვეულებრივი	Alnus barbata		+			
15	იფანი ჩვეულებრივი	Fraxinus excelsior		+			
16	თელა	Ulmus		+			

აღრიცხვის მეთოდად გამოყენებული იქნა ძირობრივი აღრიცხვის მეთოდი.

ძირობრივი აღრიცხვის დროს ბუფერში აღრიცხულია და დანომრილია ყველა 8 სანტიმეტრი და მეტი დიამეტრის ყველა მერქნიანი სახეობა სისქის საფეხურების მიხედვით. ყველა მერქნიანი სახეობის სხვადასხვა დიამეტრის რამოდენიმე ხეს გავუზომეთ სიმაღლეები, დავადგინეთ სიმაღლის თანრიგი და ვიანგარიშეთ მათი მოცულობები მერქნიანი სახეობების მიხედვით.

კვარტლის ფარგლებში შედგენილია აღრიცხვის უწყისი და ტყეკაფის პასპორტი უწყისი კვარტლების მიხედვით.

აღრიცხული ფართობების და მოსაჭრელი მოცულობის ჯუმლი უწყისი

№	მუნიციპალიტეტი	ხეთა რაო-ბა	ფართობი ჰა	მოსაჭრელი ხე-ტყის მოცულობა $მ^3$	შენიშვნა
1	ლენტეხის(ს. მელე მიმდებარედ)	მდ. კალაპოტი	1927	-	
2	ლენტეხის(ს. მელე მიმდებარედ)	რიყე	53	-	
3	ლენტეხის(ს. მელე მიმდებარედ)	მდ. კალაპოტი	25	-	
4	ლენტეხის(ს. მელე მიმდებარედ)	რიყე	2	-	
5	ლენტეხის(ს. მელე მიმდებარედ)	რიყე	154	-	
6	ლენტეხის(ს. მელე მიმდებარედ)	რიყე	26	-	
7	ლენტეხის(ს. მელე მიმდებარედ)	რიყე	7	-	
8	ლენტეხის(ს. მელე მიმდებარედ)	რიყე	9	-	
9	ლენტეხის(ს. მელე მიმდებარედ)	რიყე	51	-	
10	ლენტეხის(ს. მელე მიმდებარედ)	რიყე	2740	-	
11	ლენტეხის(ს. მელე მიმდებარედ)	რიყე	312	-	
12	ლენტეხის(ს. მელე მიმდებარედ)	მდ. კალაპოტი	75	-	

13	ლენტეხის(ს. მელე მიმდებარედ)	რიყე	2465	-	
14	ლენტეხის(ს. მელე მიმდებარედ)	სათიბი	540	-	
15	ლენტეხის(ს. მელე მიმდებარედ)	სათიბი	39	-	
16	ლენტეხის(ს. მელე მიმდებარედ)	174	5595	10,16	
17	ლენტეხის(ს. მელე მიმდებარედ)	11	289	0,67	
სულ		185	14309	10,83	

ქვემოთ მოგვყავს ხეების აღრიცხვის მონაცემები და საკადასტრო ნახაზები.

საკადასტრო აგეგმვითი / აზომვითი ნახაზი

გვერდი1

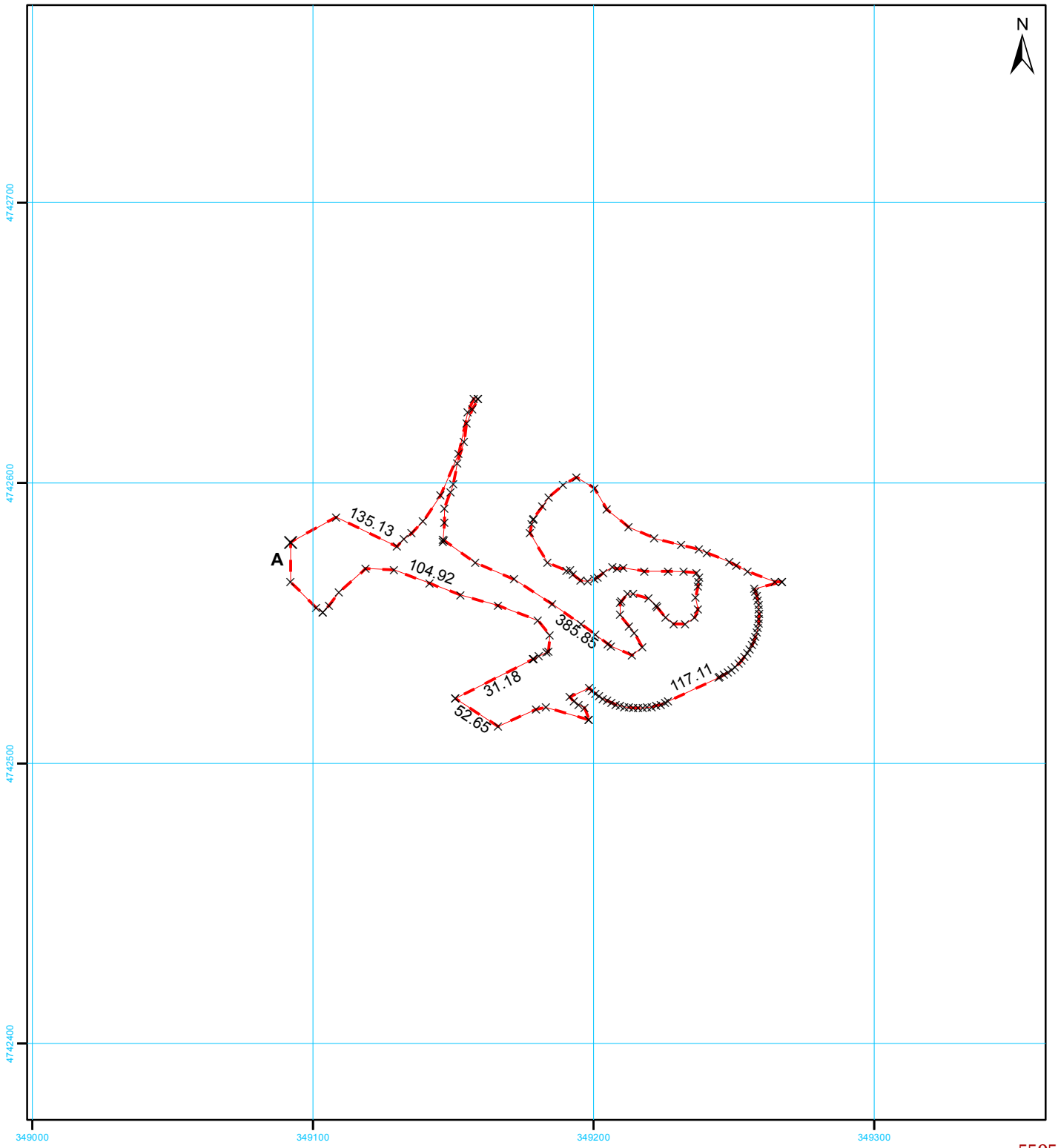

5595

სახელმწიფო გეოდეზიური კოორდინატთა სისტემა
UTM WGS 38N

მასშტაბი **1:2,000**

მისამართი	ლენტეხის მუნიციპალიტეტი, სოფელი ჩიხარეში	ფართობი:	5595 კვ.მ.
დანიშნულება	სასოფლო-სამეურნეო		

პირობითი აღნიშვნები

- ნაკვეთის ფიქსირებული საზღვარი
- ნაკვეთის არა ფიქსირებული საზღვარი
- 01/2 შენობა-ნაგებობა, შენობის ნომერი / სართულიანობა
- ვალდებულება
- დანგრეული ნაგებობა
- საზღვრის წერტილი
- მშენებარე ნაგებობა

ხაზობრივი ნაგებობის ფაქტობრივი სიგრძე:	მეტრი
ხაზობრივი ნაგებობის გეგმარებითი სიგრძე:	მეტრი
ხაზობრივი ნაგებობის წერტილოვანი ობიექტი:	რაოდენობა
საკადასტრო აღწერაზე უფლებამოსილი პირი **რეზო ბაჩილავა**	ხელმოწერა:
დაინტერესებული პირი **შპს „ჰაიდრო ინვესტ ჯი ეი"**	ხელმოწერა:
თარიღი : 10 მაისი 2022	
შენიშვნა: ნაკვეთის საკადასტრო კოდი	ლენტეხის მუნიციპალიტეტი

მერქნული რესურსის აღრიცხვის უწყისი

აღრიცხვის დაწყების თარიღი - 01/05/2022 აღრიცხვის დამთავრების თარიღი - 01/05/2022

მართვის ორგანო - ლენტეხის მუნიციპალიტეტი

ნაკვეთის კოდი - ნაკვეთის ფართობი - 5595 კვმ.

GPS კორდინატები - 349092/4742578; 349267/4742564

სიმაღლის თანრიგი - თხმ - IV; არყ - V; ნძ - V; რც - V; ტრფ - V

№	ჯიში (სახეობა)	დიამეტრი(D)	ხის ღეროს მოცულობა	შეშა ვარჯიდან	სულ ხის მოცულობა (V)	შენიშვნა
1	თხმელა	8	0.02	0	0.02	
2	თხმელა	10	0.04	0	0.04	
3	თხმელა	12	0.07	0	0.07	
4	თხმელა	14	0.11	0	0.11	
5	თხმელა	8	0.02	0	0.02	
6	ტირიფი	8	0.02	0.0022	0.0222	
7	თხმელა	14	0.11	0	0.11	
8	თხმელა	10	0.04	0	0.04	
9	თხმელა	10	0.04	0	0.04	
10	თხმელა	10	0.04	0	0.04	
11	თხმელა	12	0.07	0	0.07	
12	თხმელა	8	0.02	0	0.02	
13	თხმელა	8	0.02	0	0.02	
14	თხმელა	10	0.04	0	0.04	
15	თხმელა	10	0.04	0	0.04	
16	თხმელა	10	0.04	0	0.04	
17	თხმელა	8	0.02	0	0.02	
18	თხმელა	12	0.07	0	0.07	
19	თხმელა	10	0.04	0	0.04	
20	თხმელა	10	0.04	0	0.04	
21	თხმელა	12	0.07	0	0.07	
22	თხმელა	10	0.04	0	0.04	
23	თხმელა	12	0.07	0	0.07	
24	თხმელა	12	0.07	0	0.07	
25	თხმელა	10	0.04	0	0.04	
26	თხმელა	10	0.04	0	0.04	
27	თხმელა	12	0.07	0	0.07	
28	თხმელა	8	0.02	0	0.02	
29	თხმელა	10	0.04	0	0.04	
30	თხმელა	12	0.07	0	0.07	
31	თხმელა	10	0.04	0	0.04	
32	თხმელა	8	0.02	0	0.02	
33	ტირიფი	8	0.02	0.0022	0.0222	
34	ტირიფი	8	0.02	0.0022	0.0222	
35	თხმელა	10	0.04	0	0.04	
36	თხმელა	10	0.04	0	0.04	

37	თხმელა	16	0.14	0	0.14	
38	თხმელა	12	0.07	0	0.07	
39	თხმელა	10	0.04	0	0.04	
40	თხმელა	20	0.24	0	0.24	
41	თხმელა	14	0.11	0	0.11	
42	თხმელა	8	0.02	0	0.02	
43	თხმელა	12	0.07	0	0.07	
44	თხმელა	14	0.11	0	0.11	
45	თხმელა	8	0.02	0	0.02	
46	თხმელა	10	0.04	0	0.04	
47	თხმელა	8	0.02	0	0.02	
48	თხმელა	10	0.04	0	0.04	
49	თხმელა	8	0.02	0	0.02	
50	თხმელა	10	0.04	0	0.04	
51	თხმელა	14	0.11	0	0.11	
52	თხმელა	10	0.04	0	0.04	
53	თხმელა	14	0.11	0	0.11	
54	თხმელა	8	0.02	0	0.02	
55	თხმელა	10	0.04	0	0.04	
56	თხმელა	14	0.11	0	0.11	
57	თხმელა	12	0.07	0	0.07	
58	თხმელა	10	0.04	0	0.04	
59	თხმელა	8	0.02	0	0.02	
60	თხმელა	10	0.04	0	0.04	
61	თხმელა	10	0.04	0	0.04	
62	ტირიფი	8	0.02	0.0022	0.0222	
63	თხმელა	10	0.04	0	0.04	
64	თხმელა	12	0.07	0	0.07	
65	თხმელა	12	0.07	0	0.07	
66	თხმელა	10	0.04	0	0.04	
67	თხმელა	12	0.07	0	0.07	
68	თხმელა	10	0.04	0	0.04	
69	თხმელა	10	0.04	0	0.04	
70	თხმელა	10	0.04	0	0.04	
71	თხმელა	10	0.04	0	0.04	
72	თხმელა	12	0.07	0	0.07	
73	თხმელა	14	0.11	0	0.11	
74	თხმელა	10	0.04	0	0.04	
75	თხმელა	10	0.04	0	0.04	
76	ტირიფი	10	0.04	0.0042	0.0442	
77	ტირიფი	8	0.02	0.0022	0.0222	
78	ტირიფი	8	0.02	0.0022	0.0222	
79	თხმელა	10	0.04	0	0.04	
80	თხმელა	8	0.02	0	0.02	
81	თხმელა	10	0.04	0	0.04	

82	თხმელა	8	0.02	0	0.02	
83	თხმელა	12	0.07	0	0.07	
84	თხმელა	14	0.11	0	0.11	
85	თხმელა	10	0.04	0	0.04	
86	თხმელა	12	0.07	0	0.07	
87	თხმელა	14	0.11	0	0.11	
88	თხმელა	12	0.07	0	0.07	
89	თხმელა	12	0.07	0	0.07	
90	თხმელა	8	0.02	0	0.02	
91	თხმელა	10	0.04	0	0.04	
92	თხმელა	8	0.02	0	0.02	
93	თხმელა	8	0.02	0	0.02	
94	ტირიფი	8	0.02	0.0022	0.0222	
95	ტირიფი	10	0.04	0.0042	0.0442	
96	თხმელა	8	0.02	0	0.02	
97	თხმელა	10	0.04	0	0.04	
98	თხმელა	12	0.07	0	0.07	
99	თხმელა	12	0.07	0	0.07	
100	თხმელა	8	0.02	0	0.02	
101	ტირიფი	10	0.04	0.0042	0.0442	
102	ტირიფი	8	0.02	0.0022	0.0222	
103	ტირიფი	8	0.02	0.0022	0.0222	
104	ტირიფი	10	0.04	0.0042	0.0442	
105	თხმელა	10	0.04	0	0.04	
106	თხმელა	10	0.04	0	0.04	
107	თხმელა	10	0.04	0	0.04	
108	თხმელა	8	0.02	0	0.02	
109	თხმელა	12	0.07	0	0.07	
110	თხმელა	10	0.04	0	0.04	
111	თხმელა	12	0.07	0	0.07	
112	თხმელა	10	0.04	0	0.04	
113	თხმელა	8	0.02	0	0.02	
114	თხმელა	10	0.04	0	0.04	
115	ტირიფი	8	0.02	0.0022	0.0222	
116	ტირიფი	8	0.02	0.0022	0.0222	
117	თხმელა	8	0.02	0	0.02	
118	თხმელა	8	0.02	0	0.02	
119	თხმელა	12	0.07	0	0.07	
120	თხმელა	12	0.07	0	0.07	
121	თხმელა	8	0.02	0	0.02	
122	თხმელა	10	0.04	0	0.04	
123	თხმელა	8	0.02	0	0.02	
124	თხმელა	10	0.04	0	0.04	
125	თხმელა	14	0.11	0	0.11	
126	თხმელა	8	0.02	0	0.02	

127	თხმელა	18	0.19	0	0.19	
128	თხმელა	14	0.11	0	0.11	
129	თხმელა	10	0.04	0	0.04	
130	თხმელა	12	0.07	0	0.07	
131	თხმელა	12	0.07	0	0.07	
132	თხმელა	8	0.02	0	0.02	
133	ტირიფი	8	0.02	0.0022	0.0222	
134	ტირიფი	8	0.02	0.0022	0.0222	
135	თხმელა	14	0.11	0	0.11	
136	თხმელა	10	0.04	0	0.04	
137	თხმელა	8	0.02	0	0.02	
138	ტირიფი	10	0.04	0.0042	0.0442	
139	ტირიფი	10	0.04	0.0042	0.0442	
140	თხმელა	12	0.07	0	0.07	
141	თხმელა	12	0.07	0	0.07	
142	თხმელა	12	0.07	0	0.07	
143	თხმელა	12	0.07	0	0.07	
144	თხმელა	12	0.07	0	0.07	
145	თხმელა	10	0.04	0	0.04	
146	თხმელა	16	0.14	0	0.14	
147	თხმელა	12	0.07	0	0.07	
148	თხმელა	12	0.07	0	0.07	
149	თხმელა	12	0.07	0	0.07	
150	თხმელა	24	0.35	0	0.35	
151	თხმელა	10	0.04	0	0.04	
152	თხმელა	12	0.07	0	0.07	
153	ნაძვი	14	0.1	0.0049	0.1049	
154	თხმელა	12	0.07	0	0.07	
155	თხმელა	14	0.11	0	0.11	
156	თხმელა	16	0.14	0	0.14	
157	თხმელა	24	0.35	0	0.35	
158	არყი	12	0.06	0.0065	0.0665	
159	არყი	12	0.06	0.0065	0.0665	
160	ნაძვი	20	0.23	0.0115	0.2415	
161	არყი	10	0.04	0.0042	0.0442	
162	რცხილა	10	0.04	0.0038	0.0438	
163	რცხილა	8	0.02	0.0023	0.0223	
164	არყი	8	0.02	0.0022	0.0222	
165	არყი	8	0.02	0.0022	0.0222	
166	თხმელა	12	0.07	0	0.07	
167	თხმელა	14	0.11	0	0.11	
168	თხმელა	10	0.04	0	0.04	
169	თხმელა	10	0.04	0	0.04	
170	თხმელა	8	0.02	0	0.02	
171	თხმელა	24	0.35	0	0.35	

172	თხმელა	10	0.04	0	0.04	
173	არყი	8	0.02	0.0022	0.0222	
174	არყი	8	0.02	0.0022	0.0222	
სულ			**10.06**	**0.10**	**10.16**	

შენიშვნა: შეშა ვარჯიდან იანგარიშება ფოთლოვნებისათვის ხის ღეროს მოცულობის (ქერქით) 10%, ხოლო წიწვოვნებისათვის ხის ღეროს მოცულობის (ქერქით) 5%, გარდა თხმელის, აკაციისა და წყავის ჯიშის ხეებისა. აღრიცხვის უწყისის ბოლო გრაფაში აისახება ცხრილში მითითებული რეკვიზიტების საერთო ჯამი. აღრიცხვის უწყისის განუყოფელ ნაწილს წარმოადგენს შესაბამისი ფართობის საკადასტრო აზომვითი ნახაზი (აღრიცხვა ხორციელდება თვითეული საკადასტრო აზომვითი ნახაზის მიხედვით)

მომნიშნავი: კ. გულბანი
უწყისის შედგენის თარიღი: 17.05.2022
აღრიცხვის მეთოდი: საქართველოს მთავრობის დადგენილება №496 დანართი -1 შესაბამისად.

მერქნული რესურსის აღრიცხვის უწყისი

აღრიცხვის დაწყების თარიღი - 01/05/2022 აღრიცხვის დამთავრების თარიღი - 01/05/2022

მართვის ორგანო - ლენტეხის მუნიციპალიტეტი

ნაკვეთის კოდი - ნაკვეთის ფართობი - 5595 კვმ.

GPS კორდინატები - 349092; 4742578; 349267; 4742564

სიმაღლის თანრიგი - თხმ - IV; არყ - V; ნძ - V; რც - V; ტრფ - V

№	ჯიში (სახეობა)	დიამეტრი(D)	ხეთა რაოდენობა	ხის ღეროს მოცულობა	შეშა ვარჯიდან	სულ ხის მოცულობა (V)	შენიშვნა
1	თხმელა	8	30	0.6	0	0.6	
	თხმელა	10	53	2.12	0	2.12	
	თხმელა	12	38	2.66	0	2.66	
	თხმელა	14	15	1.65	0	1.65	
	თხმელა	16	3	0.42	0	0.42	
	თხმელა	18	1	0.19	0	0.19	
	თხმელა	20	1	0.24	0	0.24	
	თხმელა	24	3	1.05	0	1.05	
	ჯამი		144	8.93	0	8.93	
2	ტირიფი	8	13	0.26	0.03	0.29	
	ტირიფი	10	6	0.24	0.03	0.27	
	ჯამი		19	0.5	0.05	0.55	
3	ნაძვი	14	1	0.1	0	0.1	
	ნაძვი	20	1	0.23	0.01	0.24	
	ჯამი		2	0.33	0.02	0.35	
4	არყი	8	4	0.08	0.01	0.09	
	არყი	10	1	0.04	0	0.04	
	არყი	12	2	0.12	0.01	0.13	
	ჯამი		7	0.24	0.03	0.27	
5	რცხილა	8	1	0.02	0	0.02	
	რცხილა	10	1	0.04	0	0.04	
	ჯამი		2	0.06	0.01	0.07	
	სულ		**174**	**10.06**	**0.1**	**10.16**	

შენიშვნა: შეშა ვარჯიდან იანგარიშება ფოთლოვნებისათვის ხის ღეროს მოცულობის (ქერქით) 10%, ხოლო წიწვოვნებისათვის ხის ღეროს მოცულობის (ქერქით) 5%, გარდა თხმელის, აკაციისა და წყავის ჯიშის ხეებისა. აღრიცხვის უწყისის ბოლო გრაფაში აისახება ცხრილში მითითებული რეკვიზიტების საერთო ჯამი. აღრიცხვის უწყისის განუყოფელ ნაწილს წარმოადგენს შესაბამისი ფართობის საკადასტრო აზომვითი ნახაზი (აღრიცხვა ხორციელდება თვითეული საკადასტრო აზომვითი ნახაზის მიხედვით)

მომნიშნავი: კ. გულბანი

უწყისის შედგენის თარიღი: 5/14/2022

აღრიცხვის მეთოდი: საქართველოს მთავრობის დადგენილება №496 დანართი -1 შესაბამისად.

საკადასტრო აგეგმვითი / აზომვითი ნახაზი

გვერდი1

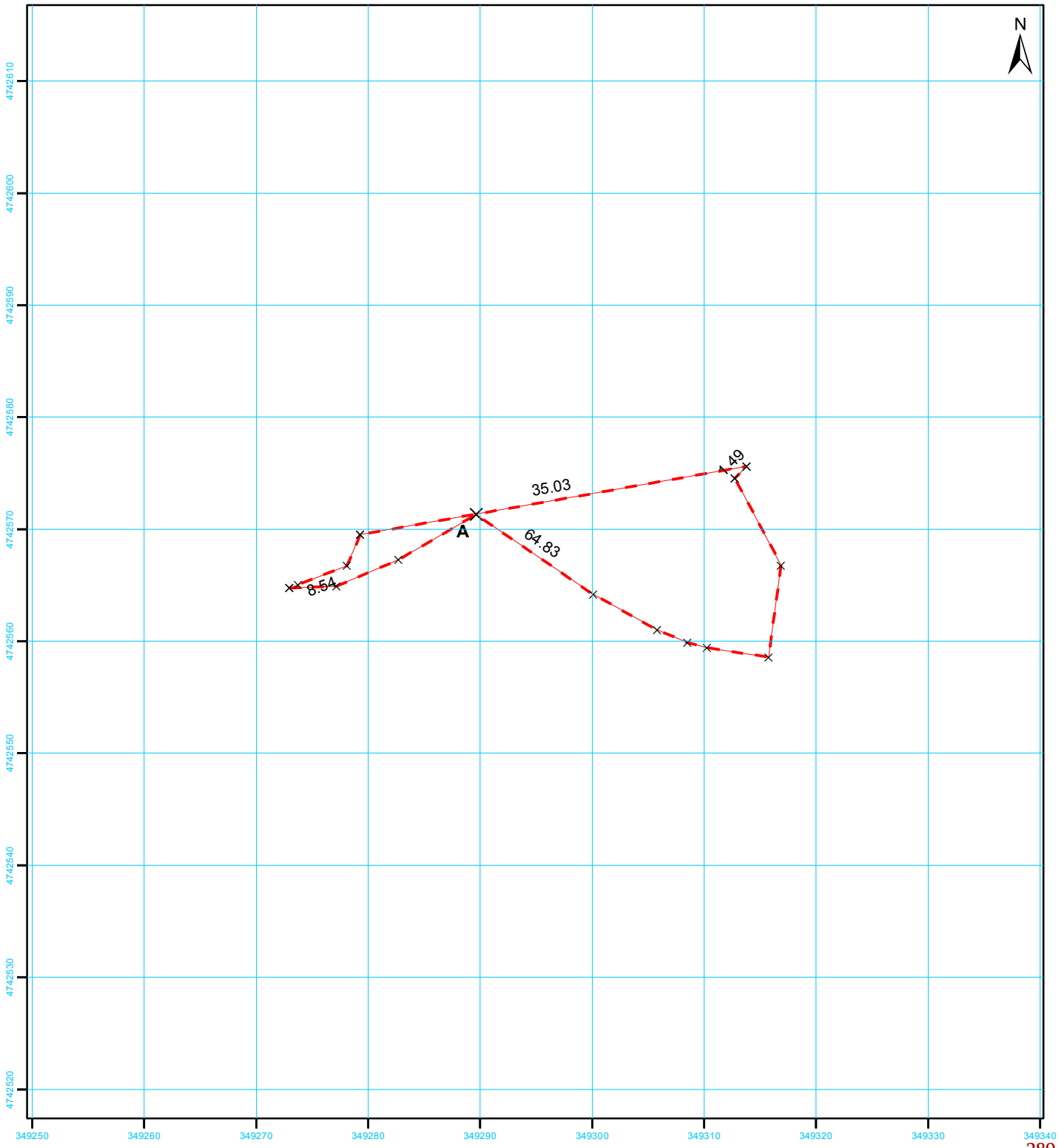

სახელმწიფო გეოდეზიური
კოორდინატთა სისტემა
UTM WGS 38N

მასშტაბი **1:500**

მისამართი	ლენტეხის მუნიციპალიტეტი, სოფელი ჩიხარეში	ფართობი:	289 კვ.მ.
დანიშნულება	სასოფლო-სამეურნეო	ხაზობრივი ნაგებობის ფაქტობრივი სიგრძე:	მეტრი
		ხაზობრივი ნაგებობის გეგმარებითი სიგრძე:	მეტრი
		ხაზობრივი ნაგებობის წერტილოვანი ობიექტი:	რაოდენობა
		საკადასტრო აღწერაზე უფლებამოსილი პირი **რეზო ბაჩილავა**	ხელმოწერა:
		დაინტერესებული პირი **შპს „ჰაიდრო ინვესტ ჯი ეი"**	ხელმოწერა:
		თარიღი : 10 მაისი 2022	
		შენიშვნა: ნაკვეთის საკადასტრო კოდი	ლენტეხის მუნიციპალიტეტი

პირობითი აღნიშვნები

- ნაკვეთის ფიქსირებული საზღვარი
- ნაკვეთის არა ფიქსირებული საზღვარი
- 01/2 შენობა-ნაგებობა, შენობის ნომერი / სართულიანობა
- ვალდებულება
- დანგრეული ნაგებობა
- საზღვრის წერტილი
- მშენებარე ნაგებობა

მერქნული რესურსის აღრიცხვის უწყისი

აღრიცხვის დაწყების თარიღი - 05/05/2022 აღრიცხვის დამთავრების თარიღი - 05/05/2022

მართვის ორგანო - ლენტეხის მუნიციპალიტეტი

ნაკვეთის კოდი - ნაკვეთის ფართობი - 289 კვმ.

GPS კორდინატები - 349273; 4742564 ; 349313; 4742575

სიმაღლის თანრიგი - თხმ - IV; მდგ - VI

№	ჯიში (სახეობა)	დიამეტრი(D)	ხის ღეროს მოცულობა	შეშა ვარჯიდან	სულ ხის მოცულობა (V)	შენიშვნა
1	თხმელა	10	0.04	0	0.04	
2	თხმელა	16	0.14	0	0.14	
3	თხმელა	10	0.04	0	0.04	
4	თხმელა	8	0.02	0	0.02	
5	თხმელა	14	0.11	0	0.11	
6	თხმელა	10	0.04	0	0.04	
7	თხმელა	12	0.07	0	0.07	
8	თხმელა	14	0.11	0	0.11	
9	თხმელა	10	0.04	0	0.04	
10	თხმელა	10	0.04	0	0.04	
11	მდგნალი	8	0.02	0.0019	0.0219	
სულ			**0.67**	**0.0019**	**0.6719**	

შენიშვნა: შეშა ვარჯიდან იანგარიშება ფოთლოვნებისათვის ხის ღეროს მოცულობის (ქერქით) 10%, ხოლო წიწვოვნებისათვის ხის ღეროს მოცულობის (ქერქით) 5%, გარდა თხმელის, აკაციისა და წყავის ჯიშის ხეებისა. აღრიცხვის უწყისის ბოლო გრაფაში აისახება ცხრილში მითითებული რეკვიზიტების საერთო ჯამი. აღრიცხვის უწყისის განუყოფელ ნაწილს წარმოადგენს შესაბამისი ფართობის საკადასტრო აზომვითი ნახაზი (აღრიცხვა ხორციელდება თვითეული საკადასტრო აზომვითი ნახაზის მიხედვით)

მომნიშნავი: გულბანი დაუშვილი

უწყისის შედგენის თარიღი: 17.05.2022

აღრიცხვის მეთოდი: საქართველოს მთავრობის დადგენილება №496 დანართი -1 შესაბამისად.

მერქნული რესურსის აღრიცხვის უწყისი

აღრიცხვის დაწყების თარიღი - 05/05/2022 აღრიცხვის დამთავრების თარიღი - 05/05/2022

მართვის ორგანო - ლენტეხის მუნიციპალიტეტი

ნაკვეთის კოდი - ნაკვეთის ფართობი - 289 კვმ.

GPS კორდინატები - 349273; 4742564; 349313; 4742575.

სიმაღლის თანრიგი - თხმ - IV; მდგ - VI

№	ჯიში (სახეობა)	დიამეტრი(D)	ხეთა რაოდენობა	ხის ღეროს მოცულობა	შეშა ვარჯიდან	სულ ხის მოცულობა (V)	შენიშვნა
1	თხმელა	8	1	0.02	0	0.02	
	თხმელა	10	5	0.2	0	0.2	
	თხმელა	12	1	0.07	0	0.07	
	თხმელა	14	2	0.22	0	0.22	
	თხმელა	16	1	0.14	0	0.14	
	ჯამი		10	0.65	0	0.65	
2	მდგნალი	8	1	0.02	0	0.02	
	ჯამი		1	0.02	0	0.02	
	სულ		**11**	**0.67**	**0**	**0.67**	

შენიშვნა: შეშა ვარჯიდან იანგარიშება ფოთლოვნებისათვის ხის ღეროს მოცულობის (ქერქით) 10%, ხოლო წიწვოვნებისათვის ხის ღეროს მოცულობის (ქერქით) 5%, გარდა თხმელის, აკაციისა და წყავის ჯიშის ხეებისა. აღრიცხვის უწყისის ბოლო გრაფაში აისახება ცხრილში მითითებული რეკვიზიტების საერთო ჯამი. აღრიცხვის უწყისის განუყოფელ ნაწილს წარმოადგენს შესაბამისი ფართობის საკადასტრო აზომვითი ნახაზი (აღრიცხვა ხორციელდება თვითეული საკადასტრო აზომვითი ნახაზის მიხედვით)

მომნიშნავი: გულბანი. დაუშვილი,

უწყისის შედგენის თარიღი: 5/15/2022

აღრიცხვის მეთოდი: საქართველოს მთავრობის დადგენილება №496 დანართი -1 შესაბამისად.

საკადასტრო აგეგმვითი / აზომვითი ნახაზი

გვერდი1

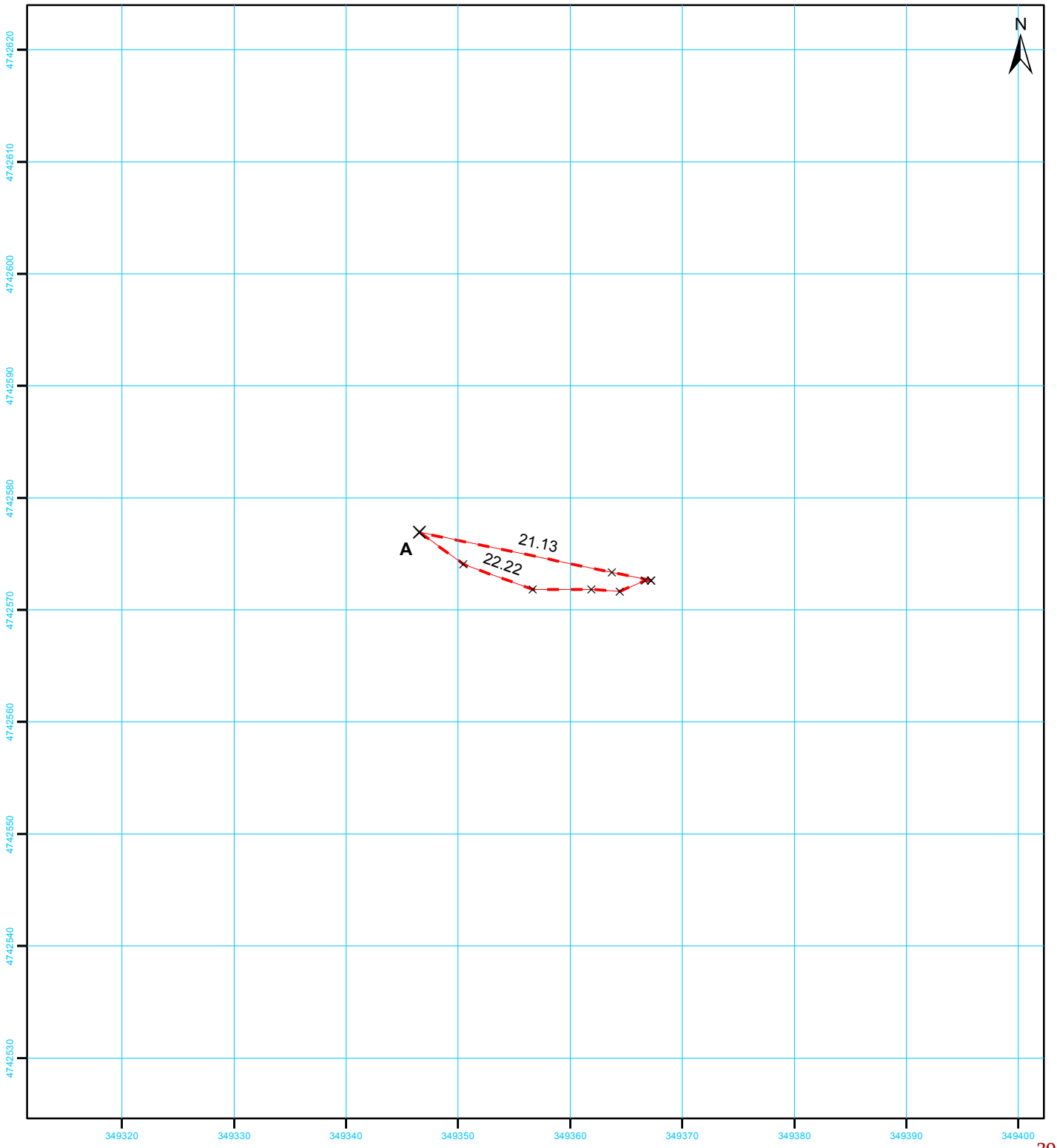

39

სახელმწიფო გეოდეზიური კოორდინატთა სისტემა
UTM WGS 38N

მასშტაბი **1:500**

მისამართი	ლენტეხის მუნიციპალიტეტი, სოფელი ჩიხარეში	ფართობი:	39 კვ.მ.
დანიშნულება	სასოფლო-სამეურნეო		

პირობითი აღნიშვნები

- ნაკვეთის ფიქსირებული საზღვარი
- ნაკვეთის არა ფიქსირებული საზღვარი
- 01/2 შენობა-ნაგებობა, შენობის ნომერი / სართულიანობა
- ვალდებულება
- დანგრეული ნაგებობა
- საზღვრის წერტილი
- მშენებარე ნაგებობა

ნაზობრივი ნაგებობის ფაქტობრივი სიგრძე:	მეტრი
ნაზობრივი ნაგებობის გეგმარებითი სიგრძე:	მეტრი
ნაზობრივი ნაგებობის წერტილოვანი ობიექტი:	რაოდენობა
საკადასტრო აღწერაზე უფლებამოსილი პირი **რეზო ბაჩილავა**	ხელმოწერა:
დაინტერესებული პირი **შპს „ჰაიდრო ინვესტ ჯი ეი"**	ხელმოწერა:
თარიღი : 10 მაისი 2022	
შენიშვნა: ნაკვეთის საკადასტრო კოდი	ლენტეხის მუნიციპალიტეტი

მერქნული რესურსის აღრიცხვის უწყისი

აღრიცხვის დაწყების თარიღი - 05/05/2022 აღრიცხვის დამთავრების თარიღი - 05/05/2022

მართვის ორგანო - ლენტეხის მუნიციპალიტეტი

ნაკვეთის კოდი - ნაკვეთის ფართობი - 39 კვმ.

GPS კორდინატები - 349347; 4742577; 349367; 4742573.

სიმაღლის თანრიგი -

№	ჯიში (სახეობა)	დიამეტრი(D)	ხის ღეროს მოცულობა	შეშა ვარჯიდან	სულ ხის მოცულობა (V)	შენიშვნა
1						სათიბი
სულ						

შენიშვნა: შეშა ვარჯიდან იანგარიშება ფოთლოვნებისათვის ხის ღეროს მოცულობის (ქერქით) 10%, ხოლო წიწვოვნებისათვის ხის ღეროს მოცულობის (ქერქით) 5%, გარდა თხმელის, აკაციისა და წყავის ჯიშის ხეებისა. აღრიცხვის უწყისის ბოლო გრაფაში აისახება ცხრილში მითითებული რეკვიზიტების საერთო ჯამი. აღრიცხვის უწყისის განუყოფელ ნაწილს წარმოადგენს შესაბამისი ფართობის საკადასტრო აზომვითი ნახაზი (აღრიცხვა ხორციელდება თვითეული საკადასტრო აზომვითი ნახაზის მიხედვით)

მომნიშნავი: კ. გულბანი
უწყისის შედგენის თარიღი: 5/18/2022
აღრიცხვის მეთოდი: საქართველოს მთავრობის დადგენილება №496 დანართი -1 შესაბამისად.

საკადასტრო აგეგმვითი / აზომვითი ნახაზი

გვერდი1

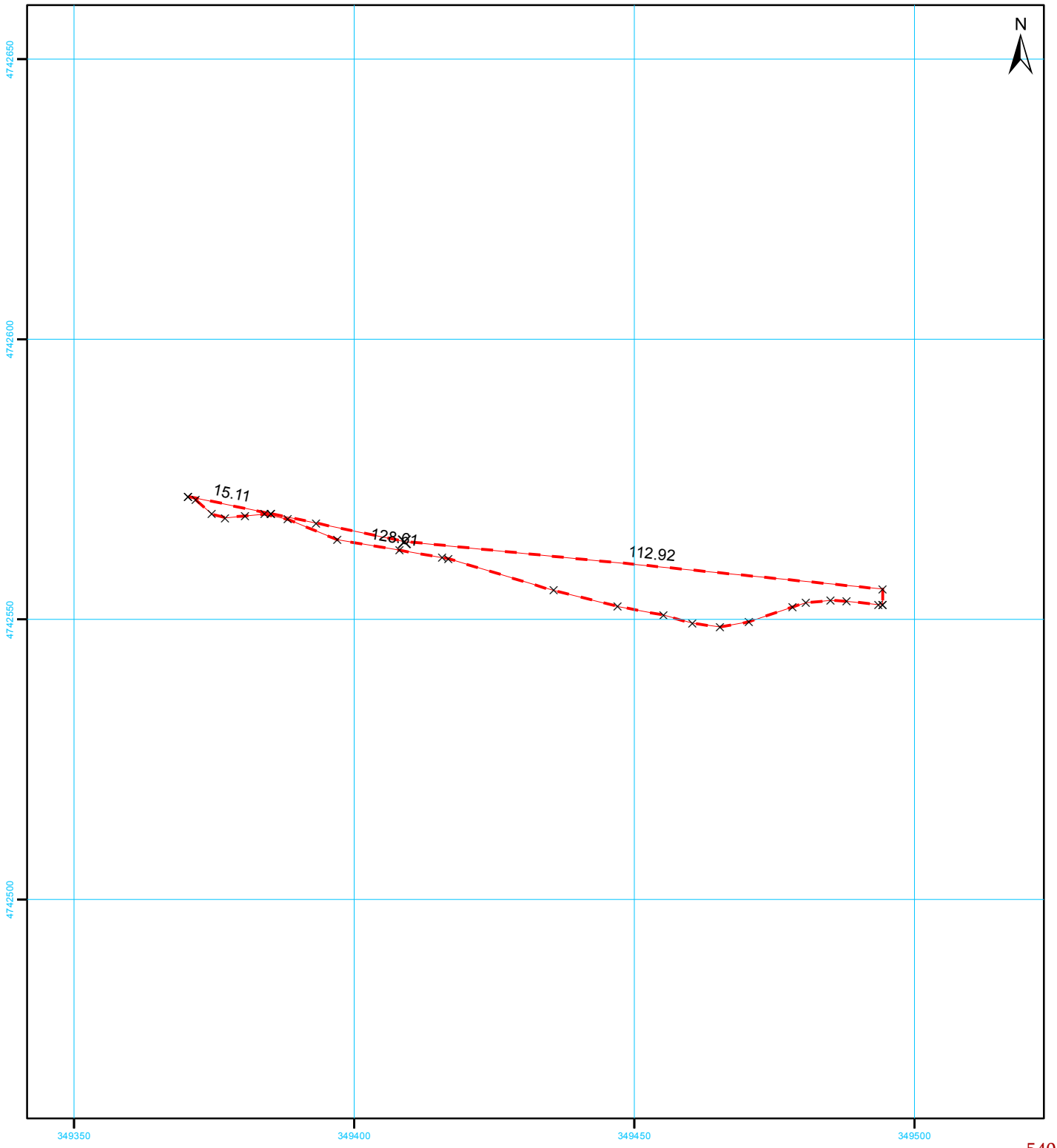

სახელმწიფო გეოდეზიური
კოორდინატთა სისტემა
UTM WGS 38N

მასშტაბი **1:1,000**

მისამართი	ლენტეხის მუნიციპალიტეტი, სოფელი ჩიხარეში	ფართობი:	540 კვ.მ.
დანიშნულება	სასოფლო-სამეურნეო		

პირობითი აღნიშვნები

- ნაკვეთის ფიქსირებული საზღვარი
- ნაკვეთის არა ფიქსირებული საზღვარი
- 01/2 შენობა-ნაგებობა, შენობის ნომერი / სართულიანობა
- ვალდებულება
- დანგრეული ნაგებობა
- საზღვრის წერტილი
- მშენებარე ნაგებობა

ნაზობრივი ნაგებობის ფაქტობრივი სიგრძე:	მეტრი
ნაზობრივი ნაგებობის გეგმარებითი სიგრძე:	მეტრი
ნაზობრივი ნაგებობის წერტილოვანი ობიექტი:	რაოდენობა
საკადასტრო აღწერაზე უფლებამოსილი პირი **რეზო ბაჩილავა**	ხელმოწერა:
დაინტერესებული პირი **შპს „ჰაიდრო ინვესტ ჯი ეი"**	ხელმოწერა:
თარიღი : 10 მაისი 2022	
შენიშვნა: ნაკვეთის საკადასტრო კოდი ლენტეხის მუნიციპალიტეტი	

მერქნული რესურსის აღრიცხვის უწყისი

აღრიცხვის დაწყების თარიღი - 05/05/2022 აღრიცხვის დამთავრების თარიღი - 05/05/2022

მართვის ორგანო - ლენტეხის მუნიციპალიტეტი

ნაკვეთის კოდი - ნაკვეთის ფართობი - 540 კვმ.

GPS კორდინატები - 349371; 4742577; 349494; 4742555.

სიმაღლის თანრიგი -

№	ჯიში (სახეობა)	დიამეტრი(D)	ხის ღეროს მოცულობა	შეშა ვარჯიდან	სულ ხის მოცულობა (V)	შენიშვნა
1						სათიბი
სულ						

შენიშვნა: შეშა ვარჯიდან იანგარიშება ფოთლოვნებისათვის ხის ღეროს მოცულობის (ქერქით) 10%, ხოლო წიწვოვნებისათვის ხის ღეროს მოცულობის (ქერქით) 5%, გარდა თხმელის, აკაციისა და წყავის ჯიშის ხეებისა. აღრიცხვის უწყისის ბოლო გრაფაში აისახება ცხრილში მითითებული რეკვიზიტების საერთო ჯამი. აღრიცხვის უწყისის განუყოფელ ნაწილს წარმოადგენს შესაბამისი ფართობის საკადასტრო აზომვითი ნახაზი (აღრიცხვა ხორციელდება თვითეული საკადასტრო აზომვითი ნახაზის მიხედვით)

მომნიშნავი: კ. გულბანი
უწყისის შედგენის თარიღი: 5/18/2022
აღრიცხვის მეთოდი: საქართველოს მთავრობის დადგენილება №496 დანართი -1 შესაბამისად.

საკადასტრო აგეგმვითი / აზომვითი ნახაზი

გვერდი1

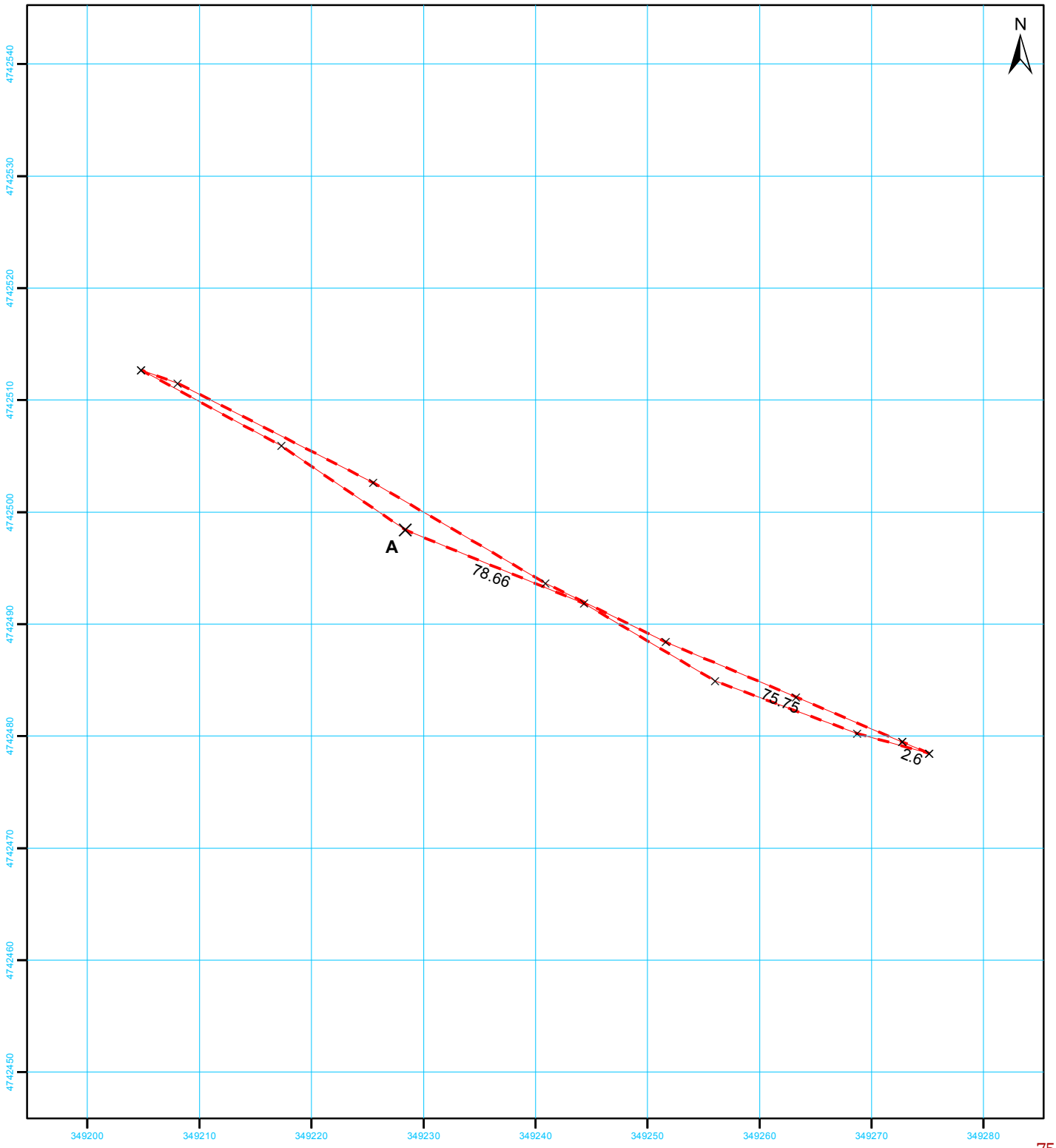

75

სახელმწიფო გეოდეზიური კოორდინატთა სისტემა
UTM WGS 38N

მასშტაბი **1:500**

მისამართი	ლენტეხის მუნიციპალიტეტი, სოფელი ჩიხარეში	ფართობი:	75 კვ.მ.
დანიშნულება	სასოფლო-სამეურნეო	ხაზობრივი ნაგებობის ფაქტობრივი სიგრძე:	მეტრი
		ხაზობრივი ნაგებობის გეგმარებითი სიგრძე:	მეტრი
		ხაზობრივი ნაგებობის წერტილოვანი ობიექტი:	რაოდენობა
საკადასტრო აღწერაზე უფლებამოსილი პირი **რეზო ბაჩილავა**		ხელმოწერა:	
დაინტერესებული პირი **შპს „ჰაიდრო ინვესტ ჯი ეი"**		ხელმოწერა:	
თარიღი : 10 მაისი 2022			
შენიშვნა: ნაკვეთის საკადასტრო კოდი ლენტეხის მუნიციპალიტეტი			

პირობითი აღნიშვნები

- ნაკვეთის ფიქსირებული საზღვარი
- ნაკვეთის არა ფიქსირებული საზღვარი
- 01/2 შენობა-ნაგებობა, შენობის ნომერი / სართულიანობა
- ვალდებულება
- დანგრეული ნაგებობა
- საზღვრის წერტილი
- მშენებარე ნაგებობა

მერქნული რესურსის აღრიცხვის უწყისი

აღრიცხვის დაწყების თარიღი - 05/05/2022 აღრიცხვის დამთავრების თარიღი - 05/05/2022

მართვის ორგანო - ლენტეხის მუნიციპალიტეტი

ნაკვეთის კოდი - ნაკვეთის ფართობი - 75 კვმ.

GPS კორდინატები - 349273; 4742479; 349205; 4742512.

სიმაღლის თანრიგი -

№	ჯიში (სახეობა)	დიამეტრი(D)	ხის ღეროს მოცულობა	შეშა ვარჯიდან	სულ ხის მოცულობა (V)	შენიშვნა
1						მდინარის კალაპოტი
სულ						

შენიშვნა: შეშა ვარჯიდან იანგარიშება ფოთლოვნებისათვის ხის ღეროს მოცულობის (ქერქით) 10%, ხოლო წიწვოვნებისათვის ხის ღეროს მოცულობის (ქერქით) 5%, გარდა თხმელის, აკაციისა და წყავის ჯიშის ხეებისა. აღრიცხვის უწყისის ბოლო გრაფაში აისახება ცხრილში მითითებული რეკვიზიტების საერთო ჯამი. აღრიცხვის უწყისის განუყოფელ ნაწილს წარმოადგენს შესაბამისი ფართობის საკადასტრო აზომვითი ნახაზი (აღრიცხვა ხორციელდება თვითეული საკადასტრო აზომვითი ნახაზის მიხედვით)

მომნიშნავი: კ. გულბანი ლ. მეზვრიშვილი
უწყისის შედგენის თარიღი: 5/18/2022
აღრიცხვის მეთოდი: საქართველოს მთავრობის დადგენილება №496 დანართი -1 შესაბამისად.

საკადასტრო აგეგმვითი / აზომვითი ნახაზი

გვერდი1

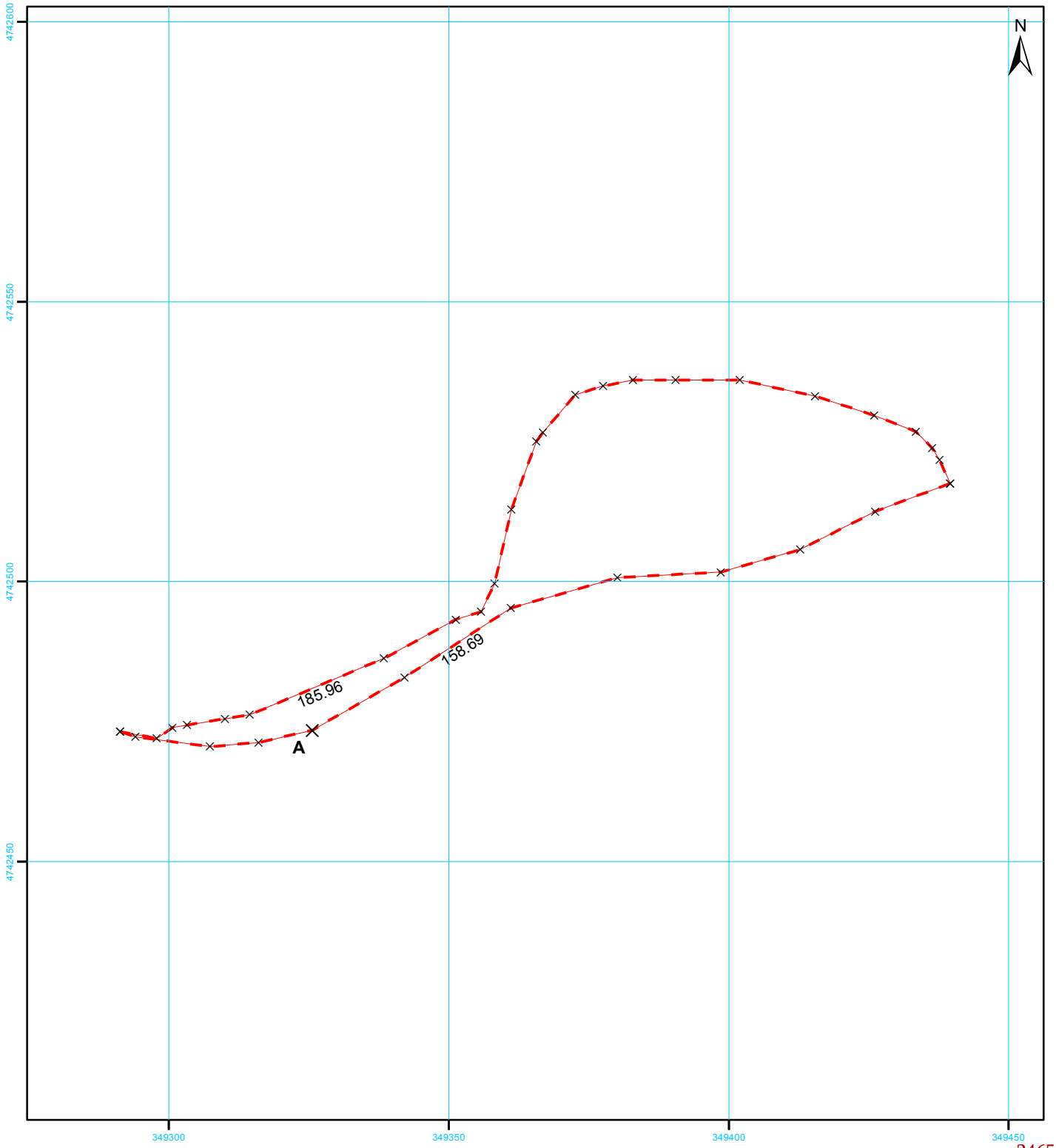

2465

სახელმწიფო გეოდეზიური კოორდინატთა სისტემა
UTM WGS 38N

მასშტაბი **1:1,000**

მისამართი	ლენტეხის მუნიციპალიტეტი, სოფელი ჩიხარეში	ფართობი:	2465 კვ.მ.
დანიშნულება	სასოფლო-სამეურნეო		

პირობითი აღნიშვნები

- ნაკვეთის ფიქსირებული საზღვარი
- ნაკვეთის არა ფიქსირებული საზღვარი
- 01/2 შენობა-ნაგებობა, შენობის ნომერი / სართულიანობა
- ვალდებულება
- დანგრეული ნაგებობა
- საზღვრის წერტილი
- მშენებარე ნაგებობა

ნაზობრივი ნაგებობის ფაქტობრივი სიგრძე:	მეტრი
ნაზობრივი ნაგებობის გეგმარებითი სიგრძე:	მეტრი
ნაზობრივი ნაგებობის წერტილოვანი ობიექტი:	რაოდენობა
საკადასტრო აღწერაზე უფლებამოსილი პირი **რეზო ბაჩილავა**	ხელმოწერა:
დაინტერესებული პირი **შპს „ჰაიდრო ინვესტ ჯი ეი"**	ხელმოწერა:
თარიღი : 10 მაისი 2022	
შენიშვნა: ნაკვეთის საკადასტრო კოდი	ლენტეხის მუნიციპალიტეტი

მერქნული რესურსის აღრიცხვის უწყისი

აღრიცხვის დაწყების თარიღი - 05/05/2022 აღრიცხვის დამთავრების თარიღი - 05/05/2022

მართვის ორგანო - ლენტეხის მუნიციპალიტეტი

ნაკვეთის კოდი - ნაკვეთის ფართობი - 2465 კვმ.

GPS კორდინატები - 349438; 4742518; 349292; 4742473.

სიმაღლის თანრიგი -

№	ჯიში (სახეობა)	დიამეტრი(D)	ხის ღეროს მოცულობა	შეშა ვარჯიდან	სულ ხის მოცულობა (V)	შენიშვნა
1						რიყე
სულ						

შენიშვნა: შეშა ვარჯიდან იანგარიშება ფოთლოვნებისათვის ხის ღეროს მოცულობის (ქერქით) 10%, ხოლო წიწვოვნებისათვის ხის ღეროს მოცულობის (ქერქით) 5%, გარდა თხმელის, აკაციისა და წყავის ჯიშის ხეებისა. აღრიცხვის უწყისის ბოლო გრაფაში აისახება ცხრილში მითითებული რეკვიზიტების საერთო ჯამი. აღრიცხვის უწყისის განუყოფელ ნაწილს წარმოადგენს შესაბამისი ფართობის საკადასტრო აზომვითი ნახაზი (აღრიცხვა ხორციელდება თვითეული საკადასტრო აზომვითი ნახაზის მიხედვით)

მომნიშნავი: კ. გულბანი ლ. მეზვრიშვილი
უწყისის შედგენის თარიღი: 5/18/2022
აღრიცხვის მეთოდი: საქართველოს მთავრობის დადგენილება №496 დანართი -1 შესაბამისად.

საკადასტრო აგეგმვითი / აზომვითი ნახაზი

გვერდი1

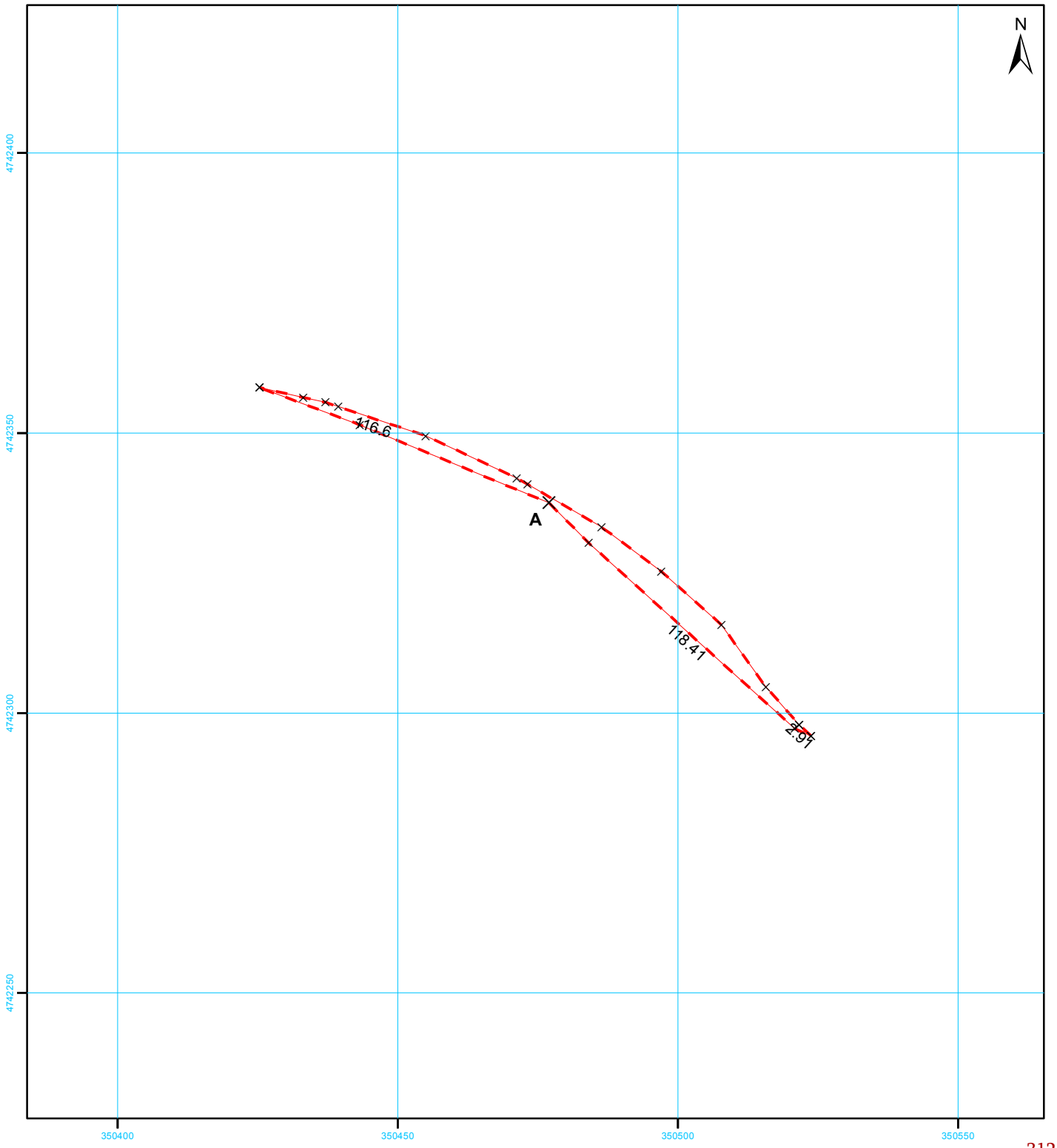

312

სახელმწიფო გეოდეზიური კოორდინატთა სისტემა
UTM WGS 38N

მასშტაბი **1:1,000**

მისამართი	ლენტეხის მუნიციპალიტეტი, სოფელი ჩიხარეში	ფართობი:	312 კვ.მ.
დანიშნულება	სასოფლო-სამეურნეო		

პირობითი აღნიშვნები

- ნაკვეთის ფიქსირებული საზღვარი
- ნაკვეთის არა ფიქსირებული საზღვარი
- 01/2 შენობა-ნაგებობა, შენობის ნომერი / სართულიანობა
- ვალდებულება
- დანგრეული ნაგებობა
- საზღვრის წერტილი
- მშენებარე ნაგებობა

ნაზობრივი ნაგებობის ფაქტობრივი სიგრძე:	მეტრი
ნაზობრივი ნაგებობის გეგმარებითი სიგრძე:	მეტრი
ნაზობრივი ნაგებობის წერტილოვანი ობიექტი:	რაოდენობა
საკადასტრო აღწერაზე უფლებამოსილი პირი **რეზო ბაჩილავა**	ხელმოწერა:
დაინტერესებული პირი **შპს „ჰაიდრო ინვესტ ჯი ეი"**	ხელმოწერა:
თარიღი : 10 მაისი 2022	
შენიშვნა: ნაკვეთის საკადასტრო კოდი	ლენტეხის მუნიციპალიტეტი

მერქნული რესურსის აღრიცხვის უწყისი

აღრიცხვის დაწყების თარიღი - 07/05/2022 აღრიცხვის დამთავრების თარიღი - 07/05/2022

მართვის ორგანო - ლენტეხის მუნიციპალიტეტი

ნაკვეთის კოდი - ნაკვეთის ფართობი - 312 კვმ.

GPS კორდინატები - 350426; 4742358; 350523; 4742296.

სიმაღლის თანრიგი -

№	ჯიში (სახეობა)	დიამეტრი(D)	ხის ღეროს მოცულობა	შეშა ვარჯიდან	სულ ხის მოცულობა (V)	შენიშვნა
1						რიყე
სულ						

შენიშვნა: შეშა ვარჯიდან იანგარიშება ფოთლოვნებისათვის ხის ღეროს მოცულობის (ქერქით) 10%, ხოლო წიწვოვნებისათვის ხის ღეროს მოცულობის (ქერქით) 5%, გარდა თხმელის, აკაციისა და წყავის ჯიშის ხეებისა. აღრიცხვის უწყისის ბოლო გრაფაში აისახება ცხრილში მითითებული რეკვიზიტების საერთო ჯამი. აღრიცხვის უწყისის განუყოფელ ნაწილს წარმოადგენს შესაბამისი ფართობის საკადასტრო აზომვითი ნახაზი (აღრიცხვა ხორციელდება თვითეული საკადასტრო აზომვითი ნახაზის მიხედვით)

მომნიშნავი: კ. გულბანი ლ. მეზვრიშვილი
უწყისის შედგენის თარიღი: 5/18/2022
აღრიცხვის მეთოდი: საქართველოს მთავრობის დადგენილება №496 დანართი -1 შესაბამისად.

საკადასტრო აგეგმვითი / აზომვითი ნახაზი

გვერდი1

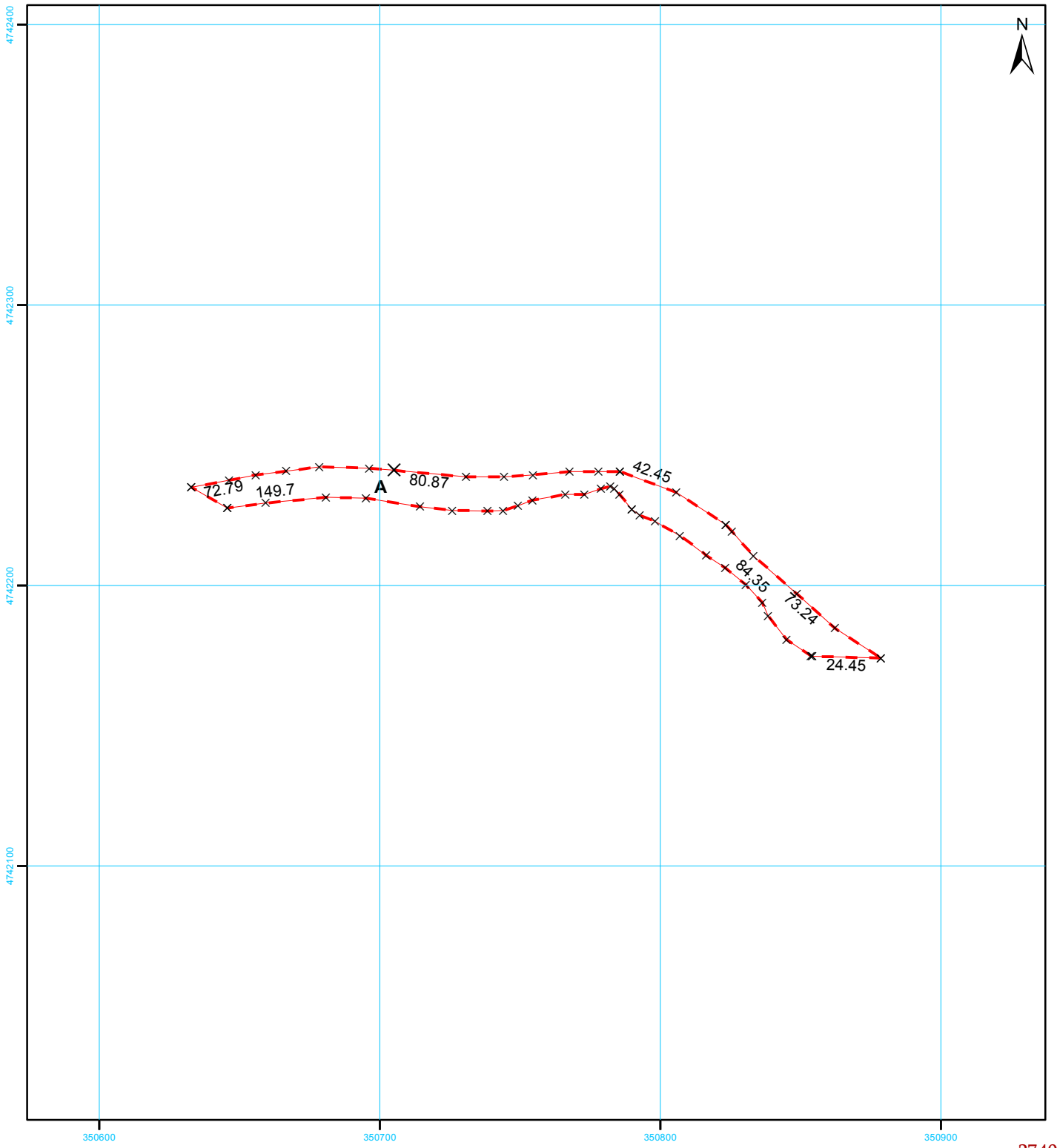

2740

სახელმწიფო გეოდეზიური კოორდინატთა სისტემა
UTM WGS 38N

მასშტაბი **1:2,000**

მისამართი	ლენტეხის მუნიციპალიტეტი, სოფელი ჩიხარეში	ფართობი:	2740 კვ.მ.
დანიშნულება	სასოფლო-სამეურნეო		

პირობითი აღნიშვნები

- ნაკვეთის ფიქსირებული საზღვარი
- ნაკვეთის არა ფიქსირებული საზღვარი
- 01/2 შენობა-ნაგებობა, შენობის ნომერი / სართულიანობა
- ვალდებულება
- დანგრეული ნაგებობა
- საზღვრის წერტილი
- მშენებარე ნაგებობა

ხაზობრივი ნაგებობის ფაქტობრივი სიგრძე:	მეტრი
ხაზობრივი ნაგებობის გეგმარებითი სიგრძე:	მეტრი
ხაზობრივი ნაგებობის წერტილოვანი ობიექტი:	რაოდენობა
საკადასტრო აღწერაზე უფლებამოსილი პირი **რეზო ბაჩილავა**	ხელმოწერა:
დაინტერესებული პირი **შპს „ჰაიდრო ინვესტ ჯი ეი"**	ხელმოწერა:
თარიღი : 10 მაისი 2022	
შენიშვნა: ნაკვეთის საკადასტრო კოდი	ლენტეხის მუნიციპალიტეტი

მერქნული რესურსის აღრიცხვის უწყისი

აღრიცხვის დაწყების თარიღი - 07/05/2022 აღრიცხვის დამთავრების თარიღი - 07/05/2022

მართვის ორგანო - ლენტეხის მუნიციპალიტეტი

ნაკვეთის კოდი - ნაკვეთის ფართობი - 2740 კვმ.

GPS კორდინატები - 350633; 4742235; 350878; 4742174.

სიმაღლის თანრიგი -

№	ჯიში (სახეობა)	დიამეტრი(D)	ხის ღეროს მოცულობა	შეშა ვარჯიდან	სულ ხის მოცულობა (V)	შენიშვნა
1						მდინარის
სულ						კალაპოტი

შენიშვნა: შეშა ვარჯიდან იანგარიშება ფოთლოვნებისათვის ხის ღეროს მოცულობის (ქერქით) 10%, ხოლო წიწვოვნებისათვის ხის ღეროს მოცულობის (ქერქით) 5%, გარდა თხმელის, აკაციისა და წყავის ჯიშის ხეებისა. აღრიცხვის უწყისის ბოლო გრაფაში აისახება ცხრილში მითითებული რეკვიზიტების საერთო ჯამი. აღრიცხვის უწყისის განუყოფელ ნაწილს წარმოადგენს შესაბამისი ფართობის საკადასტრო აზომვითი ნახაზი (აღრიცხვა ხორციელდება თვითეული საკადასტრო აზომვითი ნახაზის მიხედვით)

მომნიშნავი: კ. გულბანი ლ. მეზვრიშვილი
უწყისის შედგენის თარიღი: 5/18/2022
აღრიცხვის მეთოდი: საქართველოს მთავრობის დადგენილება №496 დანართი -1 შესაბამისად.

საკადასტრო აგეგმვითი / აზომვითი ნახაზი

გვერდი1

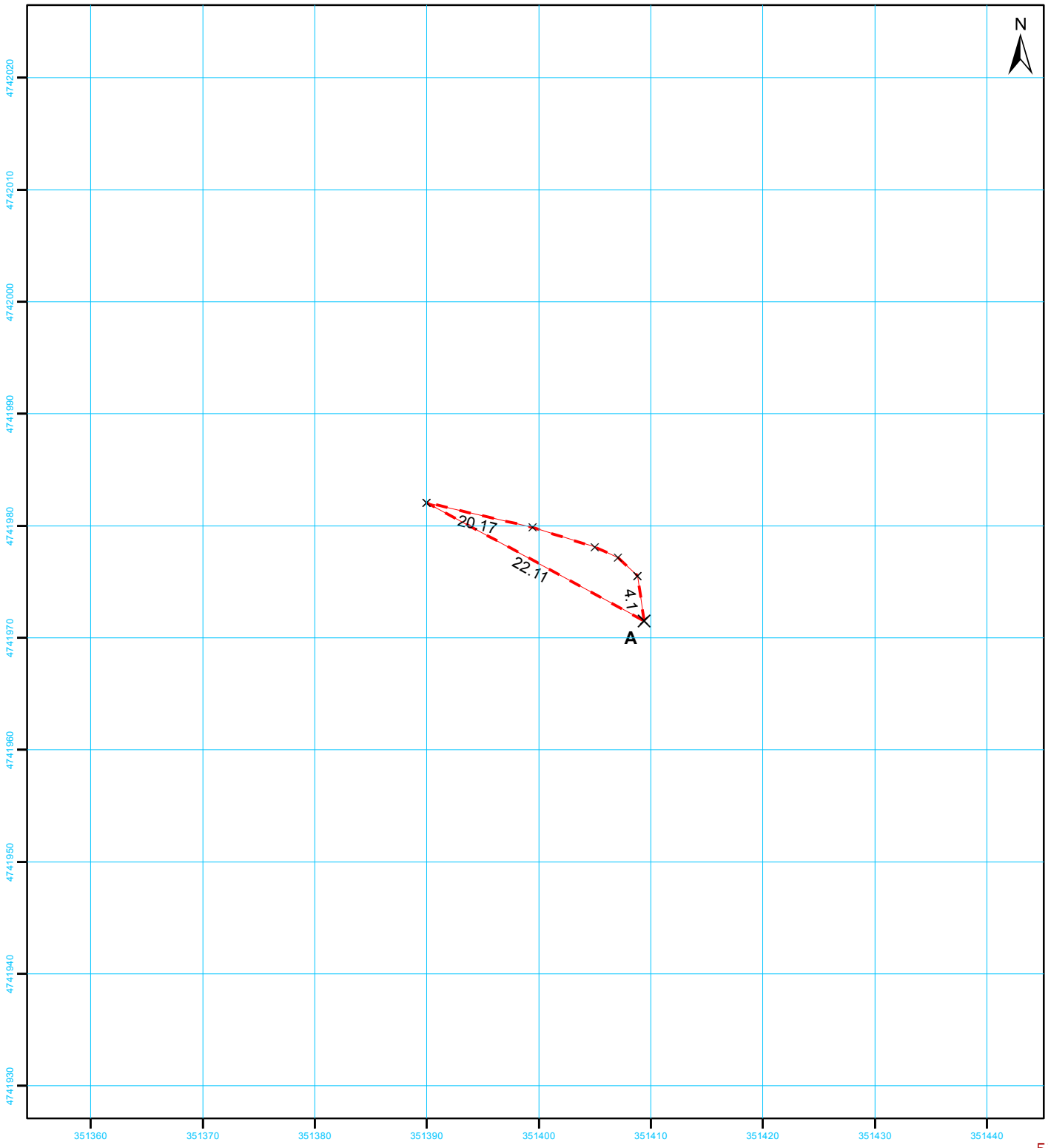

51

სახელმწიფო გეოდეზიური
კოორდინატთა სისტემა
UTM WGS 38N

მასშტაბი **1:500**

მისამართი	ლენტეხის მუნიციპალიტეტი, სოფელი ჩიხარეში	ფართობი:	51 კვ.მ.
დანიშნულება	სასოფლო-სამეურნეო	ხაზობრივი ნაგებობის ფაქტობრივი სიგრძე:	მეტრი
		ხაზობრივი ნაგებობის გეგმარებითი სიგრძე:	მეტრი
		ხაზობრივი ნაგებობის წერტილოვანი ობიექტი:	რაოდენობა
		საკადასტრო აღწერაზე უფლებამოსილი პირი **რეზო ბაჩილავა**	ხელმოწერა:
		დაინტერესებული პირი **შპს „ჰაიდრო ინვესტ ჯი ეი"**	ხელმოწერა:
		თარიღი : 10 მაისი 2022	
		შენიშვნა: ნაკვეთის საკადასტრო კოდი	ლენტეხის მუნიციპალიტეტი

პირობითი აღნიშვნები

- ნაკვეთის ფიქსირებული საზღვარი
- ნაკვეთის არა ფიქსირებული საზღვარი
- 01/2 შენობა-ნაგებობა, შენობის ნომერი / სართულიანობა
- ვალდებულება
- დანგრეული ნაგებობა
- საზღვრის წერტილი
- მშენებარე ნაგებობა

მერქნული რესურსის აღრიცხვის უწყისი

აღრიცხვის დაწყების თარიღი - 08/05/2022 აღრიცხვის დამთავრების თარიღი - 08/05/2022

მართვის ორგანო - ლენტეხის მუნიციპალიტეტი

ნაკვეთის კოდი - ნაკვეთის ფართობი - 51 კვმ.

GPS კორდინატები - 351390; 4741982; 351409; 4741972.

სიმაღლის თანრიგი -

№	ჯიში (სახეობა)	დიამეტრი(D)	ხის ღეროს მოცულობა	შეშა ვარჯიდან	სულ ხის მოცულობა (V)	შენიშვნა
1						რიყე
სულ						

შენიშვნა: შეშა ვარჯიდან იანგარიშება ფოთლოვნებისათვის ხის ღეროს მოცულობის (ქერქით) 10%, ხოლო წიწვოვნებისათვის ხის ღეროს მოცულობის (ქერქით) 5%, გარდა თხმელის, აკაციისა და წყავის ჯიშის ხეებისა. აღრიცხვის უწყისის ბოლო გრაფაში აისახება ცხრილში მითითებული რეკვიზიტების საერთო ჯამი. აღრიცხვის უწყისის განუყოფელ ნაწილს წარმოადგენს შესაბამისი ფართობის საკადასტრო აზომვითი ნახაზი (აღრიცხვა ხორციელდება თვითეული საკადასტრო აზომვითი ნახაზის მიხედვით)

მომნიშნავი: კ. გულბანი ლ. მეზვრიშვილი
უწყისის შედგენის თარიღი: 5/18/2022
აღრიცხვის მეთოდი: საქართველოს მთავრობის დადგენილება №496 დანართი -1 შესაბამისად.

საკადასტრო აგეგმვითი / აზომვითი ნახაზი

გვერდი1

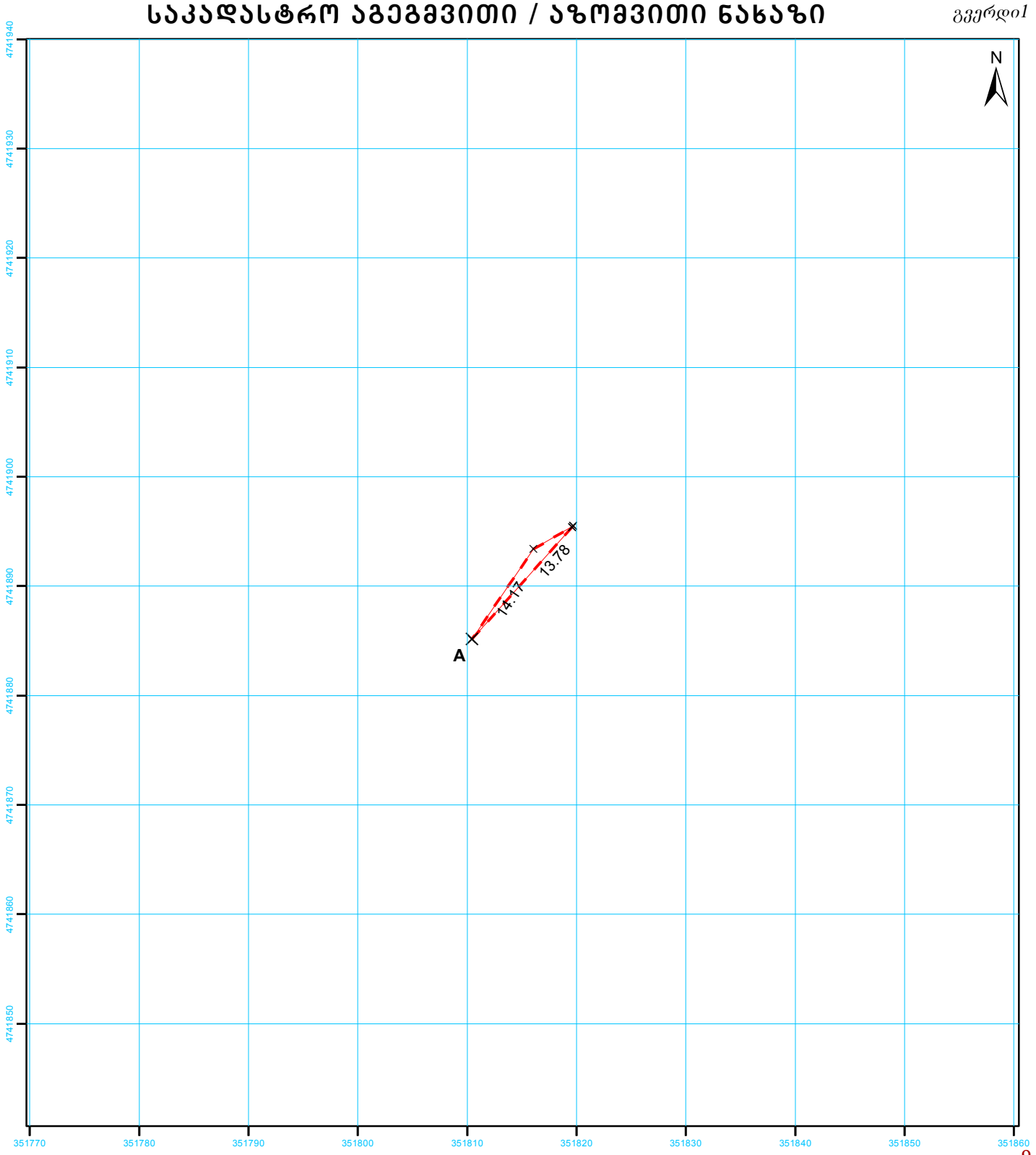

9

სახელმწიფო გეოდეზიური კოორდინატთა სისტემა
UTM WGS 38N

მასშტაბი **1:500**

მისამართი	ლენტეხის მუნიციპალიტეტი, სოფელი ჩიხარეში	ფართობი:	9 კვ.მ.
დანიშნულება	სასოფლო-სამეურნეო		

პირობითი აღნიშვნები

- ნაკვეთის ფიქსირებული საზღვარი
- ნაკვეთის არა ფიქსირებული საზღვარი
- 01/2 შენობა-ნაგებობა, შენობის ნომერი / სართულიანობა
- ვალდებულება
- დანგრეული ნაგებობა
- საზღვრის წერტილი
- მშენებარე ნაგებობა

ნაზობრივი ნაგებობის ფაქტობრივი სიგრძე:	მეტრი
ნაზობრივი ნაგებობის გეგმარებითი სიგრძე:	მეტრი
ნაზობრივი ნაგებობის წერტილოვანი ობიექტი:	რაოდენობა
საკადასტრო აღწერაზე უფლებამოსილი პირი **რეზო ბაჩილავა**	ხელმოწერა:
დაინტერესებული პირი **შპს „ჰაიდრო ინვესტ ჯი ეი"**	ხელმოწერა:
თარიღი : 10 მაისი 2022	
შენიშვნა: ნაკვეთის საკადასტრო კოდი	ლენტეხის მუნიციპალიტეტი

მერქნული რესურსის აღრიცხვის უწყისი

აღრიცხვის დაწყების თარიღი - 09/05/2022 აღრიცხვის დამთავრების თარიღი - 09/05/2022

მართვის ორგანო - ლენტეხის მუნიციპალიტეტი

ნაკვეთის კოდი - ნაკვეთის ფართობი - 9 კვმ.

GPS კორდინატები - 351811; 4741885; 351819; 4741895.

სიმაღლის თანრიგი -

№	ჯიში (სახეობა)	დიამეტრი(D)	ხის ღეროს მოცულობა	შეშა ვარჯიდან	სულ ხის მოცულობა (V)	შენიშვნა
1						რიყე
სულ						

შენიშვნა: შეშა ვარჯიდან იანგარიშება ფოთლოვნებისათვის ხის ღეროს მოცულობის (ქერქით) 10%, ხოლო წიწვოვნებისათვის ხის ღეროს მოცულობის (ქერქით) 5%, გარდა თხმელის, აკაციისა და წყავის ჯიშის ხეებისა. აღრიცხვის უწყისის ბოლო გრაფაში აისახება ცხრილში მითითებული რეკვიზიტების საერთო ჯამი. აღრიცხვის უწყისის განუყოფელ ნაწილს წარმოადგენს შესაბამისი ფართობის საკადასტრო აზომვითი ნახაზი (აღრიცხვა ხორციელდება თვითეული საკადასტრო აზომვითი ნახაზის მიხედვით)

მომნიშნავი: კ. გულბანი ლ. მეზვრიშვილი
უწყისის შედგენის თარიღი: 5/18/2022
აღრიცხვის მეთოდი: საქართველოს მთავრობის დადგენილება №496 დანართი -1 შესაბამისად.

საკადასტრო აგეგმვითი / აზომვითი ნახაზი

გვერდი1

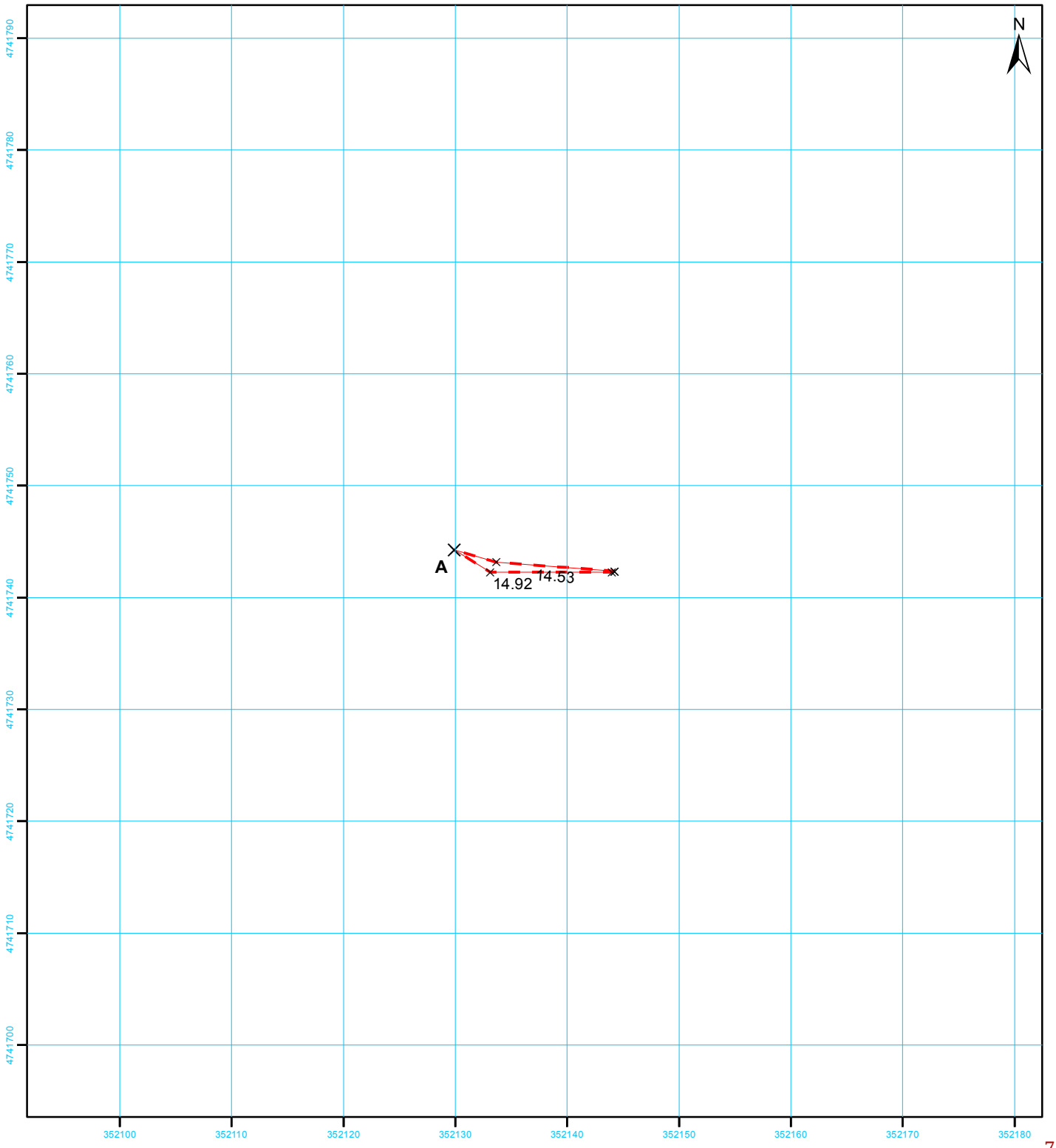

7

სახელმწიფო გეოდეზიური
კოორდინატთა სისტემა
UTM WGS 38N

მასშტაბი **1:500**

მისამართი	ლენტეხის მუნიციპალიტეტი, სოფელი ჩიხარეში	ფართობი:	7 კვ.მ.
დანიშნულება	სასოფლო-სამეურნეო		

პირობითი აღნიშვნები

- ნაკვეთის ფიქსირებული საზღვარი
- ნაკვეთის არა ფიქსირებული საზღვარი
- 01/2 შენობა-ნაგებობა, შენობის ნომერი / სართულიანობა
- ვალდებულება
- დანგრეული ნაგებობა
- საზღვრის წერტილი
- მშენებარე ნაგებობა

ხაზობრივი ნაგებობის ფაქტობრივი სიგრძე:	მეტრი
ხაზობრივი ნაგებობის გეგმარებითი სიგრძე:	მეტრი
ხაზობრივი ნაგებობის წერტილოვანი ობიექტი:	რაოდენობა

საკადასტრო აღწერაზე უფლებამოსილი პირი **რეზო ბაჩილავა**	ხელმოწერა:
დაინტერესებული პირი **შპს „ჰაიდრო ინვესტ ჯი ეი"**	ხელმოწერა:

თარიღი : 10 მაისი 2022

შენიშვნა: ნაკვეთის საკადასტრო კოდი ლენტეხის მუნიციპალიტეტი

მერქნული რესურსის აღრიცხვის უწყისი

აღრიცხვის დაწყების თარიღი - 11/05/2022 აღრიცხვის დამთავრების თარიღი - 11/05/2022

მართვის ორგანო - ლენტეხის მუნიციპალიტეტი

ნაკვეთის კოდი - ნაკვეთის ფართობი - 7 კვმ.

GPS კორდინატები - 352130; 4741744; 352144; 4741742.

სიმაღლის თანრიგი -

№	ჯიში (სახეობა)	დიამეტრი(D)	ხის ღეროს მოცულობა	შეშა ვარჯიდან	სულ ხის მოცულობა (V)	შენიშვნა
1						რიყე
სულ						

შენიშვნა: შეშა ვარჯიდან იანგარიშება ფოთლოვნებისათვის ხის ღეროს მოცულობის (ქერქით) 10%, ხოლო წიწვოვნებისათვის ხის ღეროს მოცულობის (ქერქით) 5%, გარდა თხმელის, აკაციისა და წყავის ჯიშის ხეებისა. აღრიცხვის უწყისის ბოლო გრაფაში აისახება ცხრილში მითითებული რეკვიზიტების საერთო ჯამი. აღრიცხვის უწყისის განუყოფელ ნაწილს წარმოადგენს შესაბამისი ფართობის საკადასტრო აზომვითი ნახაზი (აღრიცხვა ხორციელდება თვითეული საკადასტრო აზომვითი ნახაზის მიხედვით)

მომნიშნავი: კ. გულბანი ლ. მეზვრიშვილი
უწყისის შედგენის თარიღი: 5/18/2022
აღრიცხვის მეთოდი: საქართველოს მთავრობის დადგენილება №496 დანართი -1 შესაბამისად.

საკადასტრო აგეგმვითი / აზომვითი ნახაზი

გვერდი1

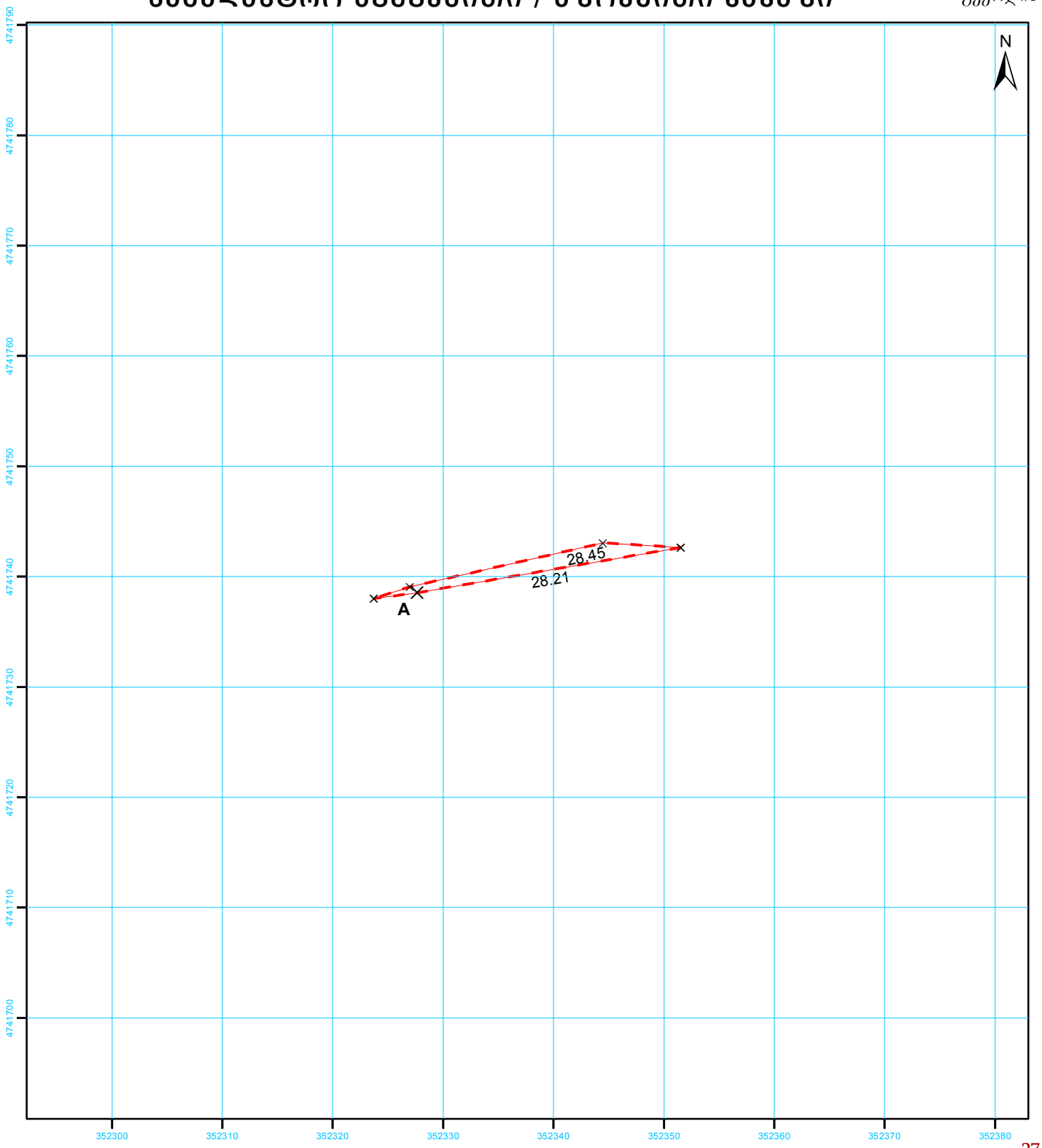

27

სახელმწიფო გეოდეზიური
კოორდინატთა სისტემა
UTM WGS 38N

მასშტაბი **1:500**

მისამართი	ლენტეხის მუნიციპალიტეტი, სოფელი ჩიხარეში	ფართობი:	27 კვ.მ.
დანიშნულება	სასოფლო-სამეურნეო		

პირობითი აღნიშვნები

- ნაკვეთის ფიქსირებული საზღვარი
- ნაკვეთის არა ფიქსირებული საზღვარი
- 01/2 შენობა-ნაგებობა, შენობის ნომერი / სართულიანობა
- ვალდებულება
- დანგრეული ნაგებობა
- საზღვრის წერტილი
- მშენებარე ნაგებობა

ნაზობრივი ნაგებობის ფაქტობრივი სიგრძე:	მეტრი
ნაზობრივი ნაგებობის გეგმარებითი სიგრძე:	მეტრი
ნაზობრივი ნაგებობის წერტილოვანი ობიექტი:	რაოდენობა
საკადასტრო აღწერაზე უფლებამოსილი პირი **რეზო ბაჩილავა**	ხელმოწერა:
დაინტერესებული პირი **შპს „ჰაიდრო ინვესტ ჯი ეი"**	ხელმოწერა:
თარიღი : 10 მაისი 2022	
შენიშვნა: ნაკვეთის საკადასტრო კოდი	ლენტეხის მუნიციპალიტეტი

მერქნული რესურსის აღრიცხვის უწყისი

აღრიცხვის დაწყების თარიღი - 12/05/2022 აღრიცხვის დამთავრების თარიღი - 12/05/2022

მართვის ორგანო - ლენტეხის მუნიციპალიტეტი

ნაკვეთის კოდი - ნაკვეთის ფართობი - 27 კვმ.

GPS კორდინატები - 352324; 4741738; 352351; 4741743.

სიმაღლის თანრიგი -

№	ჯიში (სახეობა)	დიამეტრი(D)	ხის ღეროს მოცულობა	შეშა ვარჯიდან	სულ ხის მოცულობა (V)	შენიშვნა
1						რიყე
სულ						

შენიშვნა: შეშა ვარჯიდან იანგარიშება ფოთლოვნებისათვის ხის ღეროს მოცულობის (ქერქით) 10%, ხოლო წიწვოვნებისათვის ხის ღეროს მოცულობის (ქერქით) 5%, გარდა თხმელის, აკაციისა და წყავის ჯიშის ხეებისა. აღრიცხვის უწყისის ბოლო გრაფაში აისახება ცხრილში მითითებული რეკვიზიტების საერთო ჯამი. აღრიცხვის უწყისის განუყოფელ ნაწილს წარმოადგენს შესაბამისი ფართობის საკადასტრო აზომვითი ნახაზი (აღრიცხვა ხორციელდება თვითეული საკადასტრო აზომვითი ნახაზის მიხედვით)

მომნიშნავი: კ. გულბანი ლ. მეზვრიშვილი
უწყისის შედგენის თარიღი: 5/18/2022
აღრიცხვის მეთოდი: საქართველოს მთავრობის დადგენილება №496 დანართი -1 შესაბამისად.

საკადასტრო აგეგმვითი / აზომვითი ნახაზი

გვერდი1

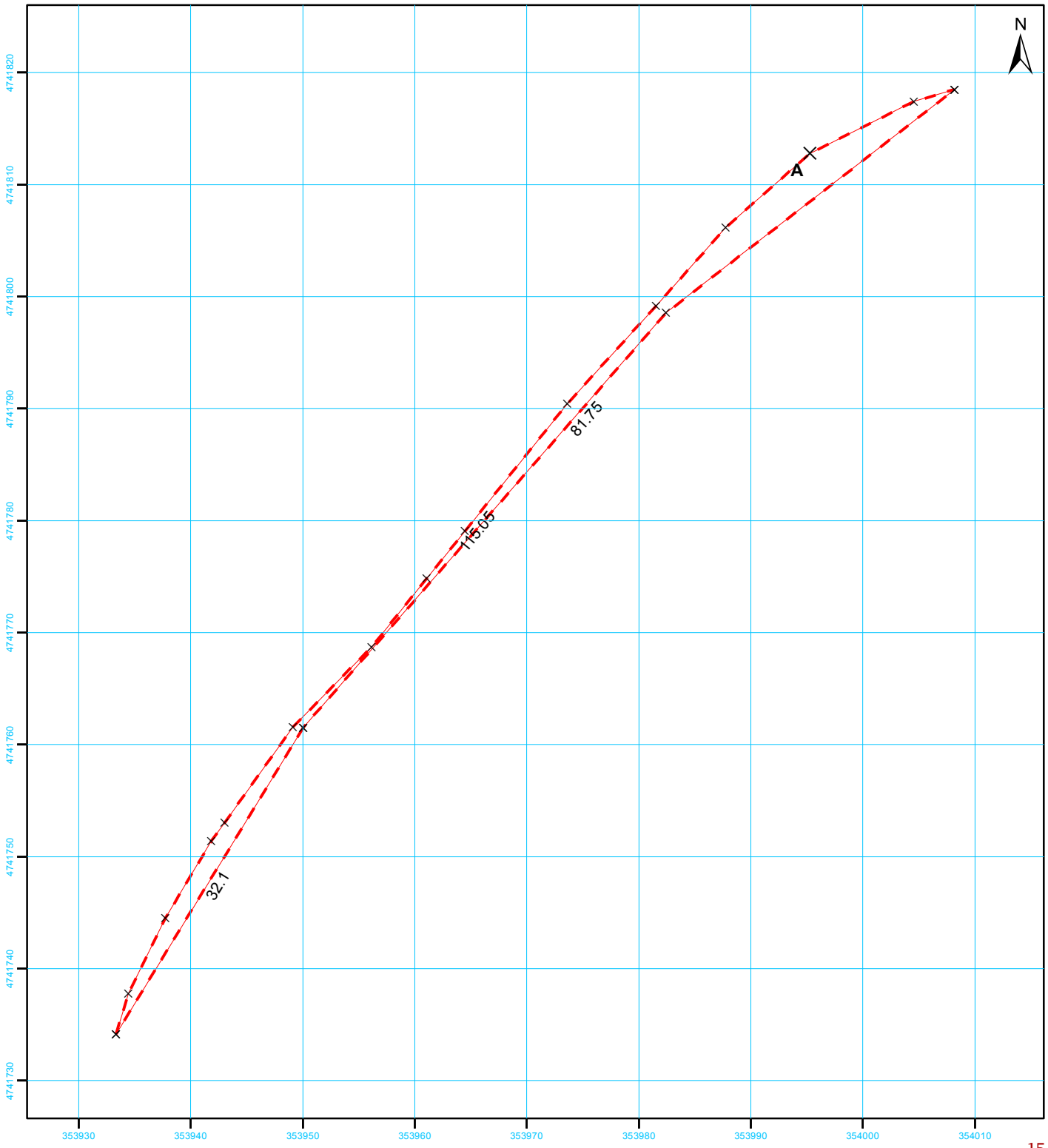

154

სახელმწიფო გეოდეზიური
კოორდინატთა სისტემა
UTM WGS 38N

მასშტაბი **1:500**

მისამართი	ლენტეხის მუნიციპალიტეტი, სოფელი ჩიხარეში	ფართობი:	154 კვ.მ.
დანიშნულება	სასოფლო-სამეურნეო	ხაზობრივი ნაგებობის ფაქტობრივი სიგრძე:	მეტრი
		ხაზობრივი ნაგებობის გეგმარებითი სიგრძე:	მეტრი
		ხაზობრივი ნაგებობის წერტილოვანი ობიექტი:	რაოდენობა
საკადასტრო აღწერაზე უფლებამოსილი პირი **რეზო ბაჩილავა**		ხელმოწერა:	
დაინტერესებული პირი **შპს „ჰაიდრო ინვესტ ჯი ეი"**		ხელმოწერა:	
თარიღი : 10 მაისი 2022			
შენიშვნა: ნაკვეთის საკადასტრო კოდი		ლენტეხის მუნიციპალიტეტი	

პირობითი აღნიშვნები

- ნაკვეთის ფიქსირებული საზღვარი
- ნაკვეთის არა ფიქსირებული საზღვარი
- 01/2 შენობა-ნაგებობა, შენობის ნომერი / სართულიანობა
- ვალდებულება
- დანგრეული ნაგებობა
- საზღვრის წერტილი
- მშენებარე ნაგებობა

მერქნული რესურსის აღრიცხვის უწყისი

აღრიცხვის დაწყების თარიღი - 12/05/2022 აღრიცხვის დამთავრების თარიღი - 12/05/2022

მართვის ორგანო - ლენტეხის მუნიციპალიტეტი

ნაკვეთის კოდი - ნაკვეთის ფართობი - 154 კვმ.

GPS კორდინატები - 353933; 4741734; 354008; 4741818.

სიმაღლის თანრიგი -

№	ჯიში (სახეობა)	დიამეტრი(D)	ხის ღეროს მოცულობა	შეშა ვარჯიდან	სულ ხის მოცულობა (V)	შენიშვნა
1						რიყე
სულ						

შენიშვნა: შეშა ვარჯიდან იანგარიშება ფოთლოვნებისათვის ხის ღეროს მოცულობის (ქერქით) 10%, ხოლო წიწვოვნებისათვის ხის ღეროს მოცულობის (ქერქით) 5%, გარდა თხმელის, აკაციისა და წყავის ჯიშის ხეებისა. აღრიცხვის უწყისის ბოლო გრაფაში აისახება ცხრილში მითითებული რეკვიზიტების საერთო ჯამი. აღრიცხვის უწყისის განუყოფელ ნაწილს წარმოადგენს შესაბამისი ფართობის საკადასტრო აზომვითი ნახაზი (აღრიცხვა ხორციელდება თვითეული საკადასტრო აზომვითი ნახაზის მიხედვით)

მომნიშნავი: კ. გულბანი ლ. მეზვრიშვილი
უწყისის შედგენის თარიღი: 5/18/2022
აღრიცხვის მეთოდი: საქართველოს მთავრობის დადგენილება №496 დანართი -1 შესაბამისად.

საკადასტრო აგეგმვითი / აზომვითი ნახაზი

გვერდი1

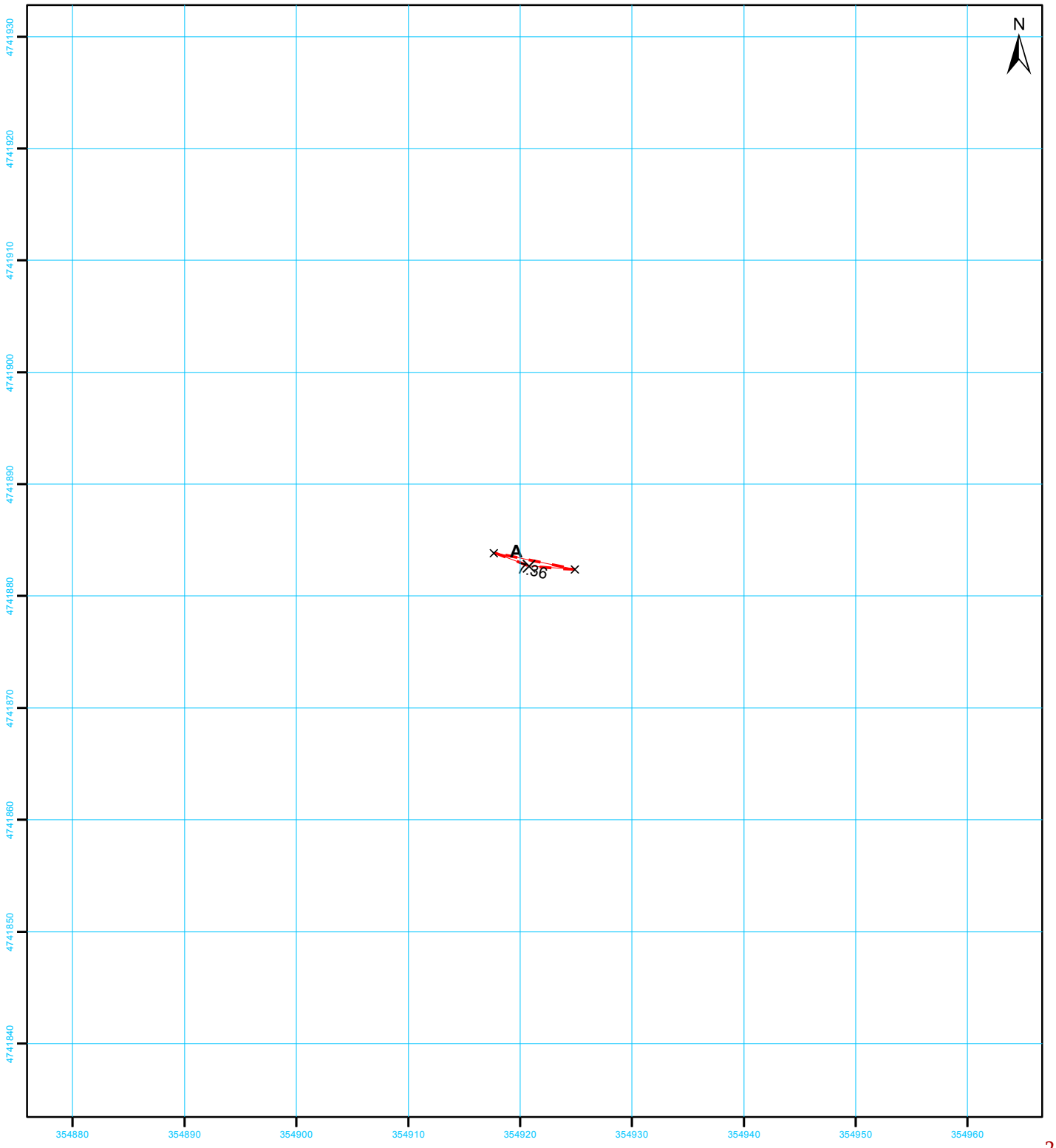

2

სახელმწიფო გეოდეზიური
კოორდინატთა სისტემა
UTM WGS 38N

მასშტაბი **1:500**

მისამართი	ლენტეხის მუნიციპალიტეტი, სოფელი ჩიხარეში	ფართობი:	2 კვ.მ.
დანიშნულება	სასოფლო-სამეურნეო		

პირობითი აღნიშვნები

- ნაკვეთის ფიქსირებული საზღვარი
- ნაკვეთის არა ფიქსირებული საზღვარი
- 01/2 შენობა-ნაგებობა, შენობის ნომერი / სართულიანობა
- ვალდებულება
- დანგრეული ნაგებობა
- საზღვრის წერტილი
- მშენებარე ნაგებობა

ხაზობრივი ნაგებობის ფაქტობრივი სიგრძე:	მეტრი
ხაზობრივი ნაგებობის გეგმარებითი სიგრძე:	მეტრი
ხაზობრივი ნაგებობის წერტილოვანი ობიექტი:	რაოდენობა
საკადასტრო აღწერაზე უფლებამოსილი პირი **რეზო ბაჩილავა**	ხელმოწერა:
დაინტერესებული პირი **შპს „ჰაიდრო ინვესტ ჯი ეი"**	ხელმოწერა:
თარიღი : 10 მაისი 2022	
შენიშვნა: ნაკვეთის საკადასტრო კოდი	ლენტეხის მუნიციპალიტეტი

მერქნული რესურსის აღრიცხვის უწყისი

აღრიცხვის დაწყების თარიღი - 13/05/2022 აღრიცხვის დამთავრების თარიღი - 13/05/2022

მართვის ორგანო - ლენტეხის მუნიციპალიტეტი

ნაკვეთის კოდი - ნაკვეთის ფართობი - 2 კვმ.

GPS კორდინატები - 354918; 4741883; 354925; 4741882.

სიმაღლის თანრიგი -

№	ჯიში (სახეობა)	დიამეტრი(D)	ხის ღეროს მოცულობა	შეშა ვარჯიდან	სულ ხის მოცულობა (V)	შენიშვნა
1						რიყე
სულ						

შენიშვნა: შეშა ვარჯიდან იანგარიშება ფოთლოვნებისათვის ხის ღეროს მოცულობის (ქერქით) 10%, ხოლო წიწვოვნებისათვის ხის ღეროს მოცულობის (ქერქით) 5%, გარდა თხმელის, აკაციისა და წყავის ჯიშის ხეებისა. აღრიცხვის უწყისის ბოლო გრაფაში აისახება ცხრილში მითითებული რეკვიზიტების საერთო ჯამი. აღრიცხვის უწყისის განუყოფელ ნაწილს წარმოადგენს შესაბამისი ფართობის საკადასტრო აზომვითი ნახაზი (აღრიცხვა ხორციელდება თვითეული საკადასტრო აზომვითი ნახაზის მიხედვით)

მომნიშნავი: კ. გულბანი ლ. მეზვრიშვილი
უწყისის შედგენის თარიღი: 5/18/2022
აღრიცხვის მეთოდი: საქართველოს მთავრობის დადგენილება №496 დანართი -1 შესაბამისად.

საკადასტრო აგეგმვითი / აზომვითი ნახაზი

გვერდი1



25

სახელმწიფო გეოდეზიური კოორდინატთა სისტემა
UTM WGS 38N

მასშტაბი **1:500**

მისამართი	ლენტეხის მუნიციპალიტეტი, სოფელი ჩიხარეში	ფართობი:	25 კვ.მ.
დანიშნულება	სასოფლო-სამეურნეო	ხაზობრივი ნაგებობის ფაქტობრივი სიგრძე:	მეტრი
		ხაზობრივი ნაგებობის გეგმარებითი სიგრძე:	მეტრი
		ხაზობრივი ნაგებობის წერტილოვანი ობიექტი:	რაოდენობა
		საკადასტრო აღწერაზე უფლებამოსილი პირი **რეზო ბაჩილავა**	ხელმოწერა:
		დაინტერესებული პირი **შპს „ჰაიდრო ინვესტ ჯი ეი"**	ხელმოწერა:
		თარიღი : 10 მაისი 2022	
		შენიშვნა: ნაკვეთის საკადასტრო კოდი	ლენტეხის მუნიციპალიტეტი

პირობითი აღნიშვნები

- ნაკვეთის ფიქსირებული საზღვარი
- ნაკვეთის არა ფიქსირებული საზღვარი
- 01/2 შენობა-ნაგებობა, შენობის ნომერი / სართულიანობა
- ვალდებულება
- დანგრეული ნაგებობა
- საზღვრის წერტილი
- მშენებარე ნაგებობა

მერქნული რესურსის აღრიცხვის უწყისი

აღრიცხვის დაწყების თარიღი - 13/05/2022 აღრიცხვის დამთავრების თარიღი - 13/05/2022

მართვის ორგანო - ლენტეხის მუნიციპალიტეტი

ნაკვეთის კოდი - ნაკვეთის ფართობი - 25 კვმ.

GPS კორდინატები - 355135; 4741924; 355151; 4741938.

სიმაღლის თანრიგი -

№	ჯიში (სახეობა)	დიამეტრი(D)	ხის ღეროს მოცულობა	შეშა ვარჯიდან	სულ ხის მოცულობა (V)	შენიშვნა
1						მდინარის კალაპოტი
სულ						

შენიშვნა: შეშა ვარჯიდან იანგარიშება ფოთლოვნებისათვის ხის ღეროს მოცულობის (ქერქით) 10%, ხოლო წიწვოვნებისათვის ხის ღეროს მოცულობის (ქერქით) 5%, გარდა თხმელის, აკაციისა და წყავის ჯიშის ხეებისა. აღრიცხვის უწყისის ბოლო გრაფაში აისახება ცხრილში მითითებული რეკვიზიტების საერთო ჯამი. აღრიცხვის უწყისის განუყოფელ ნაწილს წარმოადგენს შესაბამისი ფართობის საკადასტრო აზომვითი ნახაზი (აღრიცხვა ხორციელდება თვითეული საკადასტრო აზომვითი ნახაზის მიხედვით)

მომნიშნავი: კ. გულბანი ლ. მეზვრიშვილი
უწყისის შედგენის თარიღი: 5/18/2022
აღრიცხვის მეთოდი: საქართველოს მთავრობის დადგენილება №496 დანართი -1 შესაბამისად.

საკადასტრო აგეგმვითი / აზომვითი ნახაზი

გვერდი1

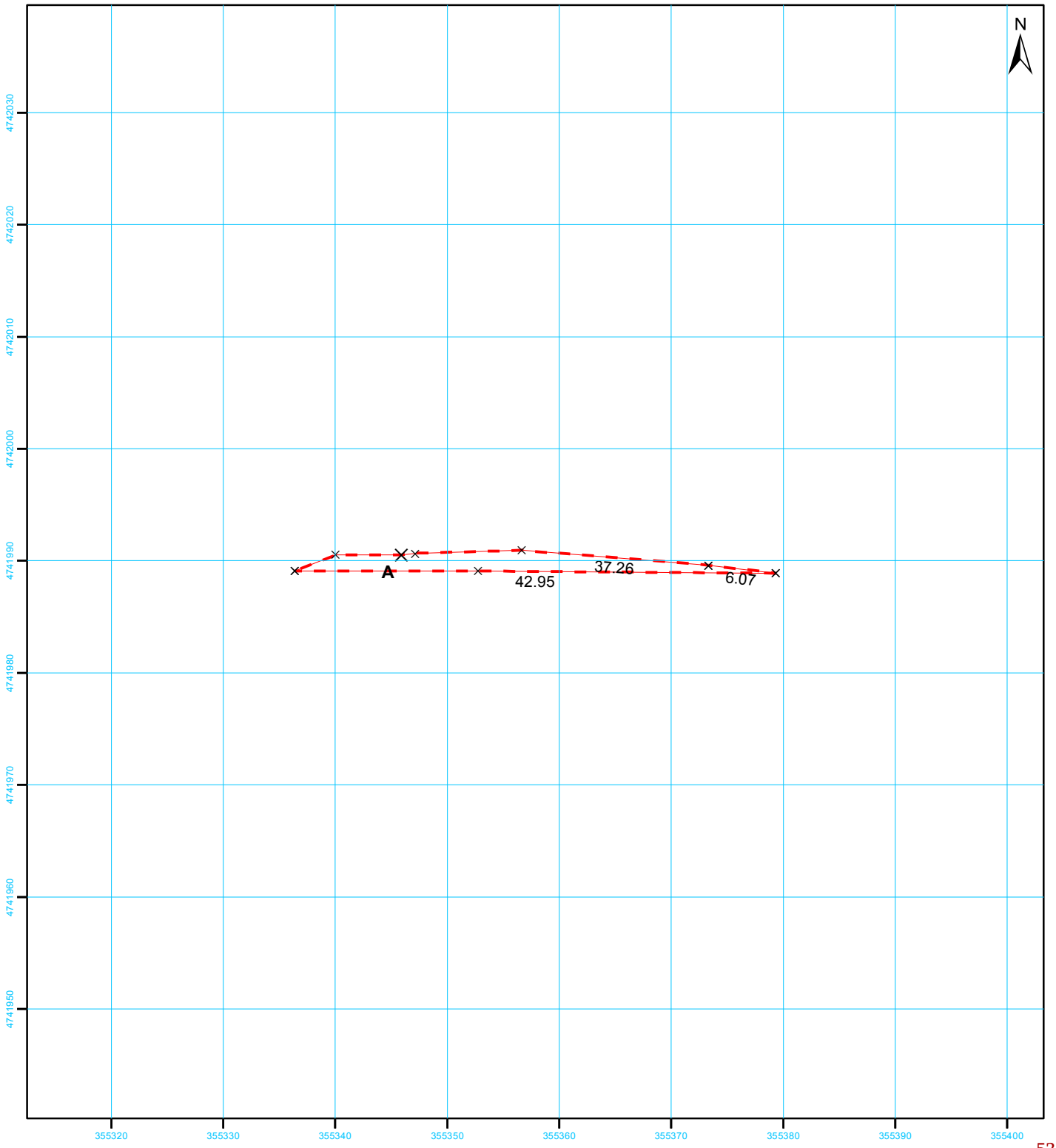

53

სახელმწიფო გეოდეზიური კოორდინატთა სისტემა
UTM WGS 38N

მასშტაბი **1:500**

მისამართი	ლენტეხის მუნიციპალიტეტი, სოფელი ჩიხარეში	ფართობი:	53 კვ.მ.
დანიშნულება	სასოფლო-სამეურნეო	ხაზობრივი ნაგებობის ფაქტობრივი სიგრძე:	მეტრი
		ხაზობრივი ნაგებობის გეგმარებითი სიგრძე:	მეტრი
		ხაზობრივი ნაგებობის წერტილოვანი ობიექტი:	რაოდენობა
საკადასტრო აღწერაზე უფლებამოსილი პირი **რეზო ბაჩილავა**		ხელმოწერა:	
დაინტერესებული პირი **შპს „ჰაიდრო ინვესტ ჯი ეი"**		ხელმოწერა:	
თარიღი : 10 მაისი 2022			
შენიშვნა: ნაკვეთის საკადასტრო კოდი ლენტეხის მუნიციპალიტეტი			

პირობითი აღნიშვნები

- ნაკვეთის ფიქსირებული საზღვარი
- ნაკვეთის არა ფიქსირებული საზღვარი
- 01/2 შენობა-ნაგებობა, შენობის ნომერი / სართულიანობა
- ვალდებულება
- დანგრეული ნაგებობა
- საზღვრის წერტილი
- მშენებარე ნაგებობა

მერქნული რესურსის აღრიცხვის უწყისი

აღრიცხვის დაწყების თარიღი - 14/05/2022 აღრიცხვის დამთავრების თარიღი - 14/05/2022

მართვის ორგანო - ლენტეხის მუნიციპალიტეტი

ნაკვეთის კოდი - ნაკვეთის ფართობი - 53 კვმ.

GPS კორდინატები - 355336; 4741989; 355379; 4741889.

სიმაღლის თანრიგი -

№	ჯიში (სახეობა)	დიამეტრი(D)	ხის ღეროს მოცულობა	შეშა ვარჯიდან	სულ ხის მოცულობა (V)	შენიშვნა
1						რიყე
სულ						

შენიშვნა: შეშა ვარჯიდან იანგარიშება ფოთლოვნებისათვის ხის ღეროს მოცულობის (ქერქით) 10%, ხოლო წიწვოვნებისათვის ხის ღეროს მოცულობის (ქერქით) 5%, გარდა თხმელის, აკაციისა და წყავის ჯიშის ხეებისა. აღრიცხვის უწყისის ბოლო გრაფაში აისახება ცხრილში მითითებული რეკვიზიტების საერთო ჯამი. აღრიცხვის უწყისის განუყოფელ ნაწილს წარმოადგენს შესაბამისი ფართობის საკადასტრო აზომვითი ნახაზი (აღრიცხვა ხორციელდება თვითეული საკადასტრო აზომვითი ნახაზის მიხედვით)

მომნიშნავი:
უწყისის შედგენის თარიღი: 5/18/2022
აღრიცხვის მეთოდი: საქართველოს მთავრობის დადგენილება №496 დანართი -1 შესაბამისად.

საკადასტრო აგეგმვითი / აზომვითი ნახაზი

გვერდი1

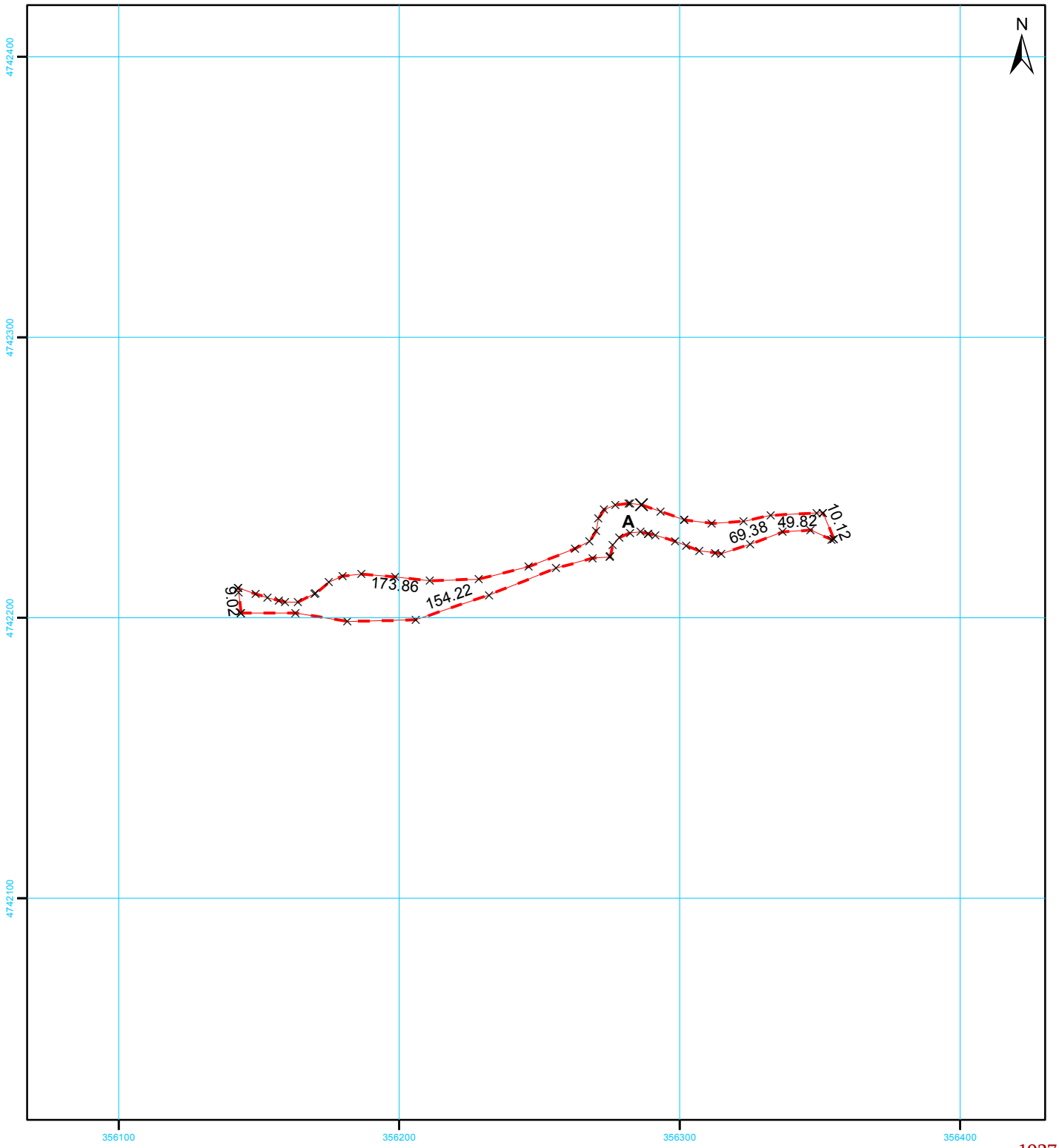

1927

სახელმწიფო გეოდეზიური
კოორდინატთა სისტემა
UTM WGS 38N

მასშტაბი **1:2,000**

მისამართი	ლენტეხის მუნიციპალიტეტი, სოფელი ჩიხარეში	ფართობი:	1927 კვ.მ.
დანიშნულება	სასოფლო-სამეურნეო		

პირობითი აღნიშვნები

- ნაკვეთის ფიქსირებული საზღვარი
- ნაკვეთის არა ფიქსირებული საზღვარი
- 01/2 შენობა-ნაგებობა, შენობის ნომერი / სართულიანობა
- ვალდებულება
- დანგრეული ნაგებობა
- საზღვრის წერტილი
- მშენებარე ნაგებობა

ხაზობრივი ნაგებობის ფაქტობრივი სიგრძე:	მეტრი
ხაზობრივი ნაგებობის გეგმარებითი სიგრძე:	მეტრი
ხაზობრივი ნაგებობის წერტილოვანი ობიექტი:	რაოდენობა

საკადასტრო აღწერაზე უფლებამოსილი პირი **რეზო ბაჩილავა**	ხელმოწერა:
დაინტერესებული პირი **შპს „ჰაიდრო ინვესტ ჯი ეი"**	ხელმოწერა:

თარიღი : 10 მაისი 2022

შენიშვნა: ნაკვეთის საკადასტრო კოდი ლენტეხის მუნიციპალიტეტი

მერქნული რესურსის აღრიცხვის უწყისი

აღრიცხვის დაწყების თარიღი - 15/05/2022 აღრიცხვის დამთავრების თარიღი - 15/05/2022

მართვის ორგანო - ლენტეხის მუნიციპალიტეტი

ნაკვეთის კოდი - ნაკვეთის ფართობი - 1927 კვმ.

GPS კორდინატები - 356142; 4742210; 356351; 4742237.

სიმაღლის თანრიგი -

№	ჯიში (სახეობა)	დიამეტრი(D)	ხის ღეროს მოცულობა	შეშა ვარჯიდან	სულ ხის მოცულობა (V)	შენიშვნა
1						მდინარის კალაპოტი
სულ						

შენიშვნა: შეშა ვარჯიდან იანგარიშება ფოთლოვნებისათვის ხის ღეროს მოცულობის (ქერქით) 10%, ხოლო წიწვოვნებისათვის ხის ღეროს მოცულობის (ქერქით) 5%, გარდა თხმელის, აკაციისა და წყავის ჯიშის ხეებისა. აღრიცხვის უწყისის ბოლო გრაფაში აისახება ცხრილში მითითებული რეკვიზიტების საერთო ჯამი. აღრიცხვის უწყისის განუყოფელ ნაწილს წარმოადგენს შესაბამისი ფართობის საკადასტრო აზომვითი ნახაზი (აღრიცხვა ხორციელდება თვითეული საკადასტრო აზომვითი ნახაზის მიხედვით)

მომნიშნავი: კ. გულბანი ლ. მეზვრიშვილი
უწყისის შედგენის თარიღი: 5/18/2022
აღრიცხვის მეთოდი: საქართველოს მთავრობის დადგენილება №496 დანართი -1 შესაბამისად.