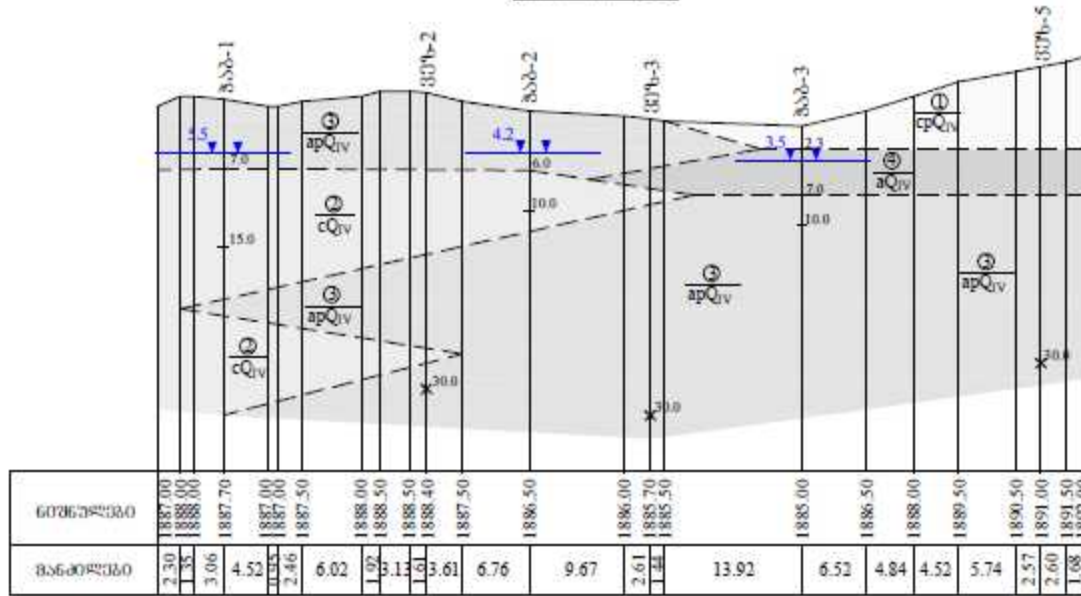
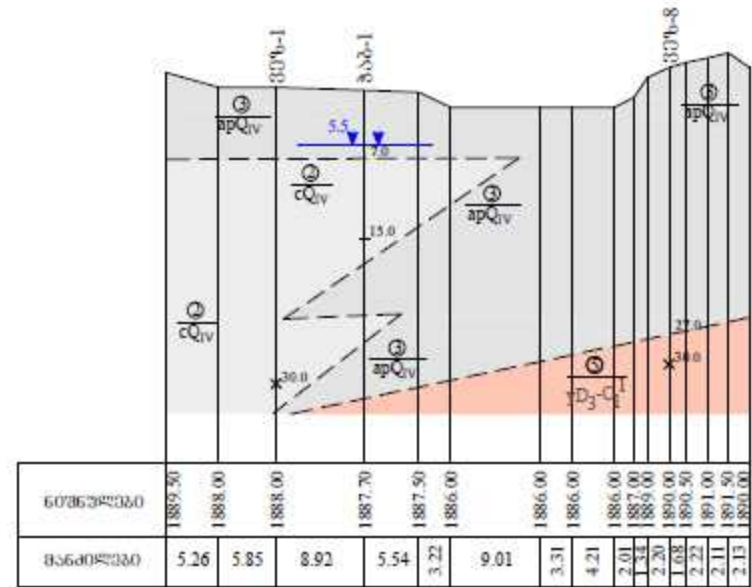


პროფილი 1-1'







პროფილი 2-2'



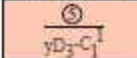
პირობითი აღნიშვნები

1. კლდეანი ქანები და გრუნტები

1.1 გრუნტები

-  ლორწო ლოდების შემცველი, ხერხის ჩანართებით, ქვიშარის შემცველი.
-  ლორწო ლოდების და ხერხის შემცველი, ქვიშარის შემცველი. (სივანე დიდი ზომის (>2მ-ზე) ცალკეული ლოდებით).
-  ლორწო-ლორწო ტლანქე დაუმეცვლელი კენჭების და ხრეშის, ქვიშარის შემცველი. (სივანე დიდი ზომის (D>2მ-ზე) ლოდებით).
-  კმეწნარი ხრეშის ჩანართებით, ქვიშის შემცველი, სივანე კაჭარის ჩანართებით.

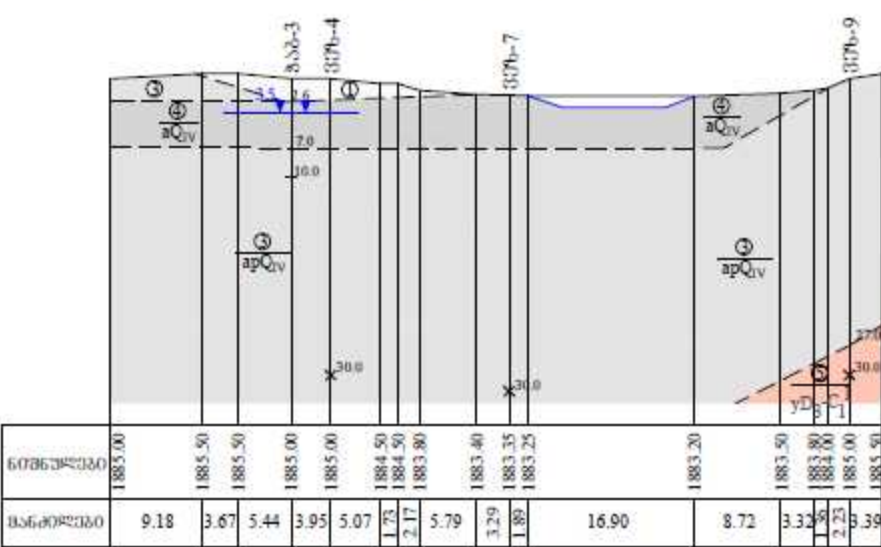
1.2 კლდეანი ქანები

-  გრანიტები და კვარციანი დორიტები

2. სახეურები და სხვა პირობითი ნიშნები

-  სახეური საინჟინერო-გეოლოგიური ელემენტის შორის
-  საინჟინერო-გეოლოგიური ელემენტის ნომერი და ინდექსი
-  კაბურღი და მისი სიღრმე
-  ვერტიკალური ელემენტის-სიღრმის ვერტიკალი და მისი სიღრმე
-  გრუნტის წყლის დონე კაბურღელში

პროფილი 3-3'



შპს ჯეოინჟინერინგი
საინჟინერო კვლევა-ძიება, დაპროექტება, მშენებლობა



შპს "საინჟინერო-გეოლოგიური კვლევა-ძიება, დაპროექტება, მშენებლობა"		"საინჟინერო-გეოლოგიური კვლევა-ძიება, დაპროექტება, მშენებლობა" შპს-ის ანაზღაურებადი საინჟინერო-გეოლოგიური კვლევა-ძიების დაპროექტების შედეგად	
საინჟინერო-გეოლოგიური კვლევა-ძიების პროექტი	საინჟინერო-გეოლოგიური კვლევა-ძიების პროექტი	საინჟინერო-გეოლოგიური კვლევა-ძიების პროექტი	საინჟინერო-გეოლოგიური კვლევა-ძიების პროექტი
მასშტაბი 1:500	მასშტაბი 1:500	მასშტაბი 1:500	მასშტაბი 1:500
საინჟინერო-გეოლოგიური კვლევა-ძიების პროექტი	საინჟინერო-გეოლოგიური კვლევა-ძიების პროექტი	საინჟინერო-გეოლოგიური კვლევა-ძიების პროექტი	საინჟინერო-გეოლოგიური კვლევა-ძიების პროექტი