



GEOCON

შპს „პეტროლჰაბი“

9000 მ³ ტევადობის
ნავთობპროდუქტების საწყობის მშენებლობისა და
ექსპლუატაციის პროექტი

(გარდაბნის მუნიციპალიტეტი, სოფ. აღთაკლია, მიწის ნაკვეთი
ს/კ №81.06.00.089)

გარემოზე ზემოქმედების შეფასების
ანგარიში

(არატექნიკური რეზიუმე)

თბილისი 2022

62-64 K. Kekelidze str, 0179 Tbilisi, Georgia
Phone: (+995) 223 12 91, Mobile:(+995) 599 540 208, E-mail: geocon12345@gmail.com

შინაარსი

1	შესავალი-----	3
2	დაგეგმილი საქმიანობის მოკლე აღწერა -----	5
3	გარემოზე ზემოქმედებების შეფასება -----	74
	3.1 ზემოქმედება ატმოსფერული ჰაერისხარისხზე -----	77
	3.2 ხმაურის გავრცელებასთან დაკავშირებული ზემოქმედება -----	78
	3.3 ზემოქმედება ნიადაგზე და გეოლოგიურ პირობებზე-----	79
	3.4 ზემოქმედება ზედაპირული წყლების ხარისხზე-----	81
	3.5 ზემოქმედება მიწისქვეშა/გრუნტის წყლებზე-----	83
	3.6 ვიზუალურ-ლანდშაფტური ზემოქმედება-----	84
	3.7 ზემოქმედება ბიოლოგიურ გარემოზე -----	85
	3.8 ნარჩენების წარმოქმნით და გავრცელებით მოსალოდნელი ზემოქმედება-----	87
	3.9 ზემოქმედება კულტურულ და არქეოლოგიურ ძეგლებზე-----	87
	3.10 ზემოქმედება სოციალურ-ეკონომიკურ გარემოზე-----	88
	3.11 კუმულაციური ზემოქმედება-----	91
4	გარემოზე მოსალოდნელი ზეგავლენის შერბილების ღონისძიებათა გეგმა -----	92
	4.1 ზოგადი მიმოხილვა -----	92
	4.2 მშენებლობის და ექსპლუატაციის პროცესში მოსალოდნელი ზემოქმედებების შემარბილებელი ღონისძიებები -----	92
	4.2.1 შემარბილებელი ღონისძიებები საწარმოს რეკონსტრუქციის ეტაპზე -----	94
	4.2.2 შემარბილებელი ღონისძიებები საწარმოს ექსპლუატაციის ეტაპზე -----	106
5	გარემოსდაცვითი მონიტორინგის გეგმა -----	113
6	დასკვნები დარეკომენდაციები -----	117
7	დანართები -----	118
	დანართი 7.1. გამწმენდი ნაგებობის ტექნიკური პასპორტი-----	118
	დანართი 7.2. ნარჩენების მართვის გეგმა -----	134
	დანართი 7.3. მონიტორინგის გეგმა -----	154

1. შესავალი

წინამდებარე დოკუმენტი წარმოადგენს შ.პ.ს. „პეტროლჰაბი“-ს 9000 მ³ ტევადობის ნავთობპროდუქტების საწყობის (შემდგომში - საწარმო) მშენებლობისა და ექსპლუატაციის პროექტის გარემოზე ზემოქმედების შეფასების (გზმ)ანგარიშის არატექნიკურ რეზიუმეს.

შ.პ.ს. „პეტროლჰაბი“-ს მიერ დაგეგმილია გარდაბნის მუნიციპალიტეტის სოფელ აღთაკლიაში მდებარე, შ.პ.ს. „დეკა ინვესტი“-ს (ს/კ 404942130) საკუთრებაში არსებულ 32700.00 კვ.მ. ფართობის, არასასოფლო სამეურნეო დანიშნულების მიწის ნაკვეთზე (ს/კ №81.06.00.089) 9000 მ³ ტევადობის ნავთობპროდუქტების საწყობის მშენებლობა და ექსპლუატაცია.

საქართველოს კანონის „გარემოსდაცვითი შეფასების კოდექსი“-ს I დანართის 29-ე პუნქტის თანახმად "1000 მ³ ან მეტი ჯამური მოცულობის წიაღისეული საწვავის ან/და ქიმიური პროდუქტების საცავის მოწყობა და ექსპლოატაცია" მიეკუთვნება საქართველოს კანონის „გარემოსდაცვითი შეფასების კოდექსი“-ს I დანართით გათვალისწინებულ საქმიანობას. ამ კოდექსის მე-5 შესაბამისად კოდექსის I დანართით გათვალისწინებული საქმიანობა ექვემდებარება გარემოზე ზემოქმედების შეფასებას. ამავე კოდექსის მე-6 მუხლის შესაბამისად გარემოზე ზემოქმედების შეფასების ძირითადი ეტაპებია ამ კოდექსის მე-8 და მე-9 მუხლებით განსაზღვრული სკოპინგის პროცედურა, შემდგომ ამ კოდექსის მე-10 და მე-11 მუხლებით განსაზღვრული გზმ-ს პროცედურა და ამ კოდექსის მე-12 მუხლის შესაბამისად გარემოსდაცვითი გადაწყვეტილების მიღებასთან დაკავშირებული ადმინისტრაციული წარმოება.

აღნიშნულის საფუძველზე, საქართველოს კანონის „გარემოსდაცვითი შეფასების კოდექსი“-ს მე-8 და მე-9 მუხლებით გათვალისწინებული მოთხოვნების შესაბამისად განხორციელებული სკოპინგის პროცედურის საფუძველზე, საქართველოს გარემოს დაცვისა და სოფლის მეურნეობის სამინისტროს სსიპ „გარემოს ეროვნული სააგენტოს“ 2022 წლის 10 აგვისტოს №252/ს ბრძანებით გამოცემული იქნა №49 სკოპინგის დასკვნა. შესაბამისად, წინამდებარე დოკუმენტი წარმოადგენს ამ სკოპინგის დასკვნის საფუძველზე და საქართველოს კანონის „გარემოსდაცვითი შეფასების კოდექსი“-ს მე-10 მუხლის შესაბამისად მომზადებულ გზმ-ის ანგარიშს.

შ.პ.ს. „პეტროლჰაბი“-ს მიერ დაგეგმილი საქმიანობაზე გარემოსდაცვითი გადაწყვეტილების მისაღებად საჭირო დოკუმენტაციის პაკეტის მომზადების მიზნით მოწვეულ იქნა საკონსულტაციო ორგანიზაცია - შპს „ჯეოკონი“.

საქმიანობის განხორციელებილი (შ.პ.ს. „პეტროლჰაბი“-ს) და გზმ-ს შემმუშავებელი (შპს „ჯეოკონი“-ს) ორგანიზაციების საკონტაქტო ინფორმაცია მოცემულია ცხრილში 1.1.

ცხრილი 1.1. შპს „პეტროლჰაბი“-ს -ს და შპს „ჯეოკონი“-ს შესახებ ინფორმაცია

საქმიანობის განხორციელებელი	შპს „პეტროლჰაბი“
იურიდიული მისამართი	ქ. თბილისი, ვაკის რაიონი, ნინო რამიშვილის ქუჩა N 33 ბ. 25
საწარმოს მისამართი	გარდაბნის მუნიციპალიტეტის სოფელ აღთაკლია, მიწის ნაკვეთის ს/კ № 81.06.00.089
საქმიანობის სახე	51.51.6 - საბითუმო ვაჭრობა ავტობენზინით; 51.51.7 - საბითუმო ვაჭრობა დიზელის საწვავით.
შპს „პეტროლჰაბი“-ს დირექტორი	დავით ინაური
ელექტრონული ფოსტა	dato.ksani@gmail.com
საკონტაქტო ტელეფონი	(+995) 599- 501-930
საკონსულტაციო ფირმა	შპს „ჯეოკონი“
შპს „ჯეოკონი“-ს დირექტორი	რევაზ რჩეულიშვილი

ელექტრონული ფოსტა	geocon12345@gmail.com
საკონტაქტო ტელეფონი	(+995) 599-540-208

2. დაგეგმილი საქმიანობის მოკლე აღწერა

2.1. საქმიანობის დაწყების და დასრულების სავარაუდო თარიღები

საქმიანობის მიზანს წარმოადგენს ნავთობპროდუქტების მიწოდება რეგიონში განთავსებული ავტოგასამართი სადგურებისათვის და საწარმოებისათვის, მისი იმპორტ-ექსპორტი.

საწარმო ფუნქციონირების დაწყება დაგეგმილია 2023 წლიდან. საქმიანობის დასრულების თარიღი განსაზღვრული არ არის.

2.2. საქმიანობის სექტორი

საქართველოში ეკონომიკური საქმიანობის სახეები განისაზღვრება საქართველოს ეროვნული კლასიფიკატორის სეკ 006-2016-ის მიხედვით. კლასიფიკატორი შემუშავებულია საქართველოს სტატისტიკის ეროვნული სამსახურის მიერ, დამტკიცებულია საქართველოს სტატისტიკის ეროვნული სამსახურის საბჭოს 2016 წლის 28 ივლისის №10 დადგენილებით. ეკონომიკური საქმიანობის სახეების კლასიფიკატორი შეესაბამება ევროპულ კლასიფიკატორს NACE Rev.2 Statistical classification of economic activities in the European Community.

მოცემული კლასიფიკატორის მიხედვით, საწარმოს საქმიანობის სახეებია:

- 46.71.4 - საბითუმო ვაჭრობა ბენზინით;
- 46.71.5 - საბითუმო ვაჭრობა დიზელის სათბობით.

2.3. საწარმოს სამშენებლო სამუშაოების ორგანიზაცია

2.3.1. ზოგადი მიმოხილვა

საპროექტო საწარმო წარმოადგენს ნავთობპროდუქტების საცავს, რომელიც მიმდინარე საქმიანობის დროს ახორციელებს ნავთობპროდუქტების მიღებას, შენახვასა და გაცემას (რეალიზაციას).

მშენებლობის ორგანიზაციისა და წარმოების თვალსაზრისით საწარმოს ძირითად ნაგებობებად განიხილება საწარმოო და დამხმარე ინფრასტრუქტურის ობიექტები. მათი კონსტრუქციული გადაწყვეტილებების საფუძველზე განსაზღვრულია სამშენებლო-სამონტაჟო სამუშაოები და მოცულობები.

საწარმოს მშენებლობის ფაზა თავის მხრივ შეიძლება სამ ეტაპად დაიყოს:

1. მოსამზადებელი სამუშაოები - საპროექტო ტერიტორიების გასუფთავება და მოწესრიგება და სამშენებლო მოედნების მომზადება;
2. უშუალოდ საწარმოს შემადგენელი ინფრასტრუქტურული ობიექტების სამშენებლო-სამონტაჟო სამუშაოები (სამშენებლო სამუშაოების სპეციფიკა და ადგილობრივი რელიეფური პირობები საშუალებას იძლევა საწარმოს ძირითადი ინფრასტრუქტურული ობიექტების მშენებლობა პარალელურ რეჟიმში განხორციელდეს);
3. დანადგარ-მოწყობილობის სამონტაჟო და გამშვებ-საგამმართველო სამუშაოები.

პროექტის მიხედვით, ახალი საწარმოს სამშენებლო-სარემონტო სამუშაოებისა და დანადგარ-მოწყობილობის სამონტაჟო სამუშაოების დამთავრება გათვალისწინებულია დაახლოებით 12 თვის ვადაში, მათ შორის სამშენებლო და სარემონტო სამუშაოები შესრულდება 10 თვის ვადაში, ხოლო დანადგარ-მოწყობილობის სამონტაჟო და გამშვებ-გამმართავი სამუშაოები 2 თვის ვადაში, სადაც ასევე შედის საწარმოს საცდელი გაშვების ვადა. ამ ვადაში მოხდება საწარმოს მუშაობის დარეგულირება, დანადგარ-მოწყობილობის მახასიათებლების დადგენა, ხარვეზების გამოსწორება, მომსახურე პერსონალის მომზადება და სხვა.

საწარმოს მშენებლობისას სამუშაო დღის რაოდენობა კვირაში -5, ხოლო სამუშაო დღის

ხანგრძლივობა - 8 სთ. საწარმოს მშენებლობის ფაზაზე დასაქმდება დაახლოებით 10-15 ადამიანი, საიდანაც დაახლოებით 80-90% იქნება ადგილობრივი, ხოლო დანარჩენი 10-15% სხვა რეგიონებიდან მოწვეული სპეციალისტები.

2.3.2. მოსამზადებელი სამუშაოები

2.3.2.1. ტერიტორიის მომზადება

მოსამზადებელი სამუშაოების მიზანია, საპროექტო ტერიტორიის მომზადება სამშენებლო-სამონტაჟო სამუშაოების გეგმაზომიერი წარმოებისათვის. იგი ძირითდად მოიცავს:

- სამშენებლო მოედნის მოსამზადებელ სამუშაოებს;
- სასასაწყობო მოედნების და სათავსების მოწყობა სამშენებლო მასალებისათვის, კონსტრუქციებისა და მოწყობილობებისათვის;

2.3.2.2. სამშენებლო მოედანი

ვერტიკალური გეგმარების პროექტით გათვალისწინებულია ექსკავატორით ტერიტორიის მომანდაკება, გრუნტის მოჭრა და გადაადგილება ყრილში. აგრეთვე ვაკისისა და ფერდობების დატკეპნვა მძიმე საგორავებით.

ნავთობპროდუქტების საწყობის მშენებლობისათვის გამოყოფილ ტერიტორიას მომანდაკების, განაშენიანებისა და კეთილმოწყობის შემდეგ ექნება შემდეგი ტექნიკო-ეკონომიკური მახასიათებლები:

- მიწის საერთო ფართობი - 37 000 მ²;
- განაშენიანების ფართობი - 21 000 მ²;
- გამჭვანების ფართობი - 3 600 მ²;
- შენობის მაქსიმალური სიმაღლე 12.0 მ;
- განაშენიანების კოეფიციენტი - 0.4;
- განაშენიანების ინტენსივობის კოეფიციენტი - 0.4;
- გამჭვანების კოეფიციენტი - 0.2;

2.3.2.3. სამობილიზაციო მოედანი

სამშენებლო სამუშაოების შეუფერხებლად წარმართვის მიზნით სამშენებლო ტექნიკის მობილიზებისა და საჭირო რაოდენობის სამშენებლო მასალების, კონსტრუქციებისა და მოწყობილობების დასაწყობებისათვის მოეწყობა სამობილიზაციო მოედანი. ასეთი გადაწყვეტა გამორიცხავს საპროექტო ტერიტორიის გარეთ ახალი ტერიტორიის ათვისების საჭიროებას, შესაბამისად ამცირებს გარემოზე ზემოქმედების რისკებს. სამობილიზაციო მოედანი მოეწყობა საპროექტო ტერიტორიის ცალკე გამოყოფილ დაახლოებით 4200 კვ.მ-ის ფართობის უბანზე, რომლის გეოგრაფიული კორდინატებია:

1. X-500495, Y-4604445;
2. X-500550, Y-4604500;
3. X-500460, Y-4604600;
4. X-500400, Y-4604560.

სატრანსპორტო პარკის და მანქანა-მექანიზმების შემადგენლობა განსაზღვრულია სამშენებლო-სამონტაჟო სამუშაოების სტრუქტურისა და მოცულობის მიხედვით. მათი რაოდენობები გაანგარიშებულია ტვირთის მოზიდვის და მიწოდების რიტმის ცვალებადობის გათვალისწინებით. საანგარიშო ტვირთნაკადად აღებულია დღეღამური ტვირთნაკადის სიდიდის სავარაუდო მაჩვენებლები. მშენებლობის პერიოდში შესაძლებელია მანქანა-მექანიზმების მოდელის შეცვლა შეხედულებებისამებრ.

სამშენებლო სამუშაოების შესრულებისათვის დაგეგმილი ტექნიკური საშუალებების სახეები და რაოდენობები მოცემულია ცხრილში 2.3.2.3.1.

ცხრილი 2.3.2.3.1.

№	მანქანა-დანადგარები	რაოდენობა
1	თვითმცლელი ავტომანქანა	2
2	ექსკავატორი	1
3	ამწე	1
4	ბულდოზერი	1
5	სადემონტაჟო ვიბრო ჩაქუჩი	1

სამშენებლო მოედანზე სხვა ინფრასტრუქტურის განთავსება არ იგეგმება. საჭირო ინერტული მასალის შემოტანა და სამშენებლო მოედანზე განთავსება მოხდება შესაბამისი ლიცენზიის მქონე კარიერებიდან ხელშეკრულების საფუძველზე, ხოლო სამშენებლო სამუშაოებისათვის საჭირო ბეტონის ნარევი ბეტონმზიდი ავტომანქანებით შემოტანილი იქნება ადგილობრივი საწარმოებიდან.

ჩასატარებელი სამუშაოების მცირე მასშტაბების და სპეციფიკის გათვალისწინებით სამშენებლო სამუშაოებში მძიმე ტექნიკის ინტენსიური გამოყენება არ მოხდება, ამიტომ სამშენებლო მოედანზე საწვავის სამარაგო რეზერვუარების მოწყობა დაგეგმილი არ არის. სამშენებლო ტექნიკისა და ავტოტრანსპორტის გამართვა მოხდება ავტოგასამართ სადგურებზე.

ასევე არ არის გათვალისწინებული მშენებლობაში დასაქმებული პერსონალისთვის საცხოვრებელი ბანაკის განთავსება, რადგანაც საწარმოს მშენებლობის ფაზაზე დასაქმებულთა დაახლოებით 80-90% იქნება ადგილობრივი და ეს პერსონალი ღამეს გაათევს უახლეს დასახლებულ პუნქტებში. რის გამოც მათი ტრანსპორტირება გათვალისწინებულია ორგანიზებულად, ავტობუსების მეშვეობით.

2.3.2.4 . მისასვლელი გზების მოწესრიგება

საწარმოს ტერიტორიამდე მისასვლელი და შიდა გზების ტექნიკური მდგომარეობა დამაკმაყოფილებელია. ტექნიკის და სატრანსპორტო საშუალებების შეუფერხებლად გადაადგილებისთვის ახალი გზების გაყვანა გათვალისწინებული არ არის.

2.3.2.5. ელექტრომომარაგება

სამშენებლო მოედნის ელექტროენერგიით მომარაგება გათვალისწინებულია არსებული გარე ქსელიდან, დროებითი სქემის გამოყენებით.

2.3.2.6. წყალმომარაგება და ჩამდინარე წყლები

სამშენებლო სამუშაოების შესრულების პერიოდში წყლის გამოყენება საჭირო იქნება როგორც სასმელ-სამეურნეო დანიშნულებით, ასევე ტექნიკური მიზნებისათვის.

საწარმოს სიახლოვეს სასმელი წყალსადენის ქსელი არ არსებობს, ამიტომ ობიექტის სასმელი წყლით უზრუნველყოფისათვის მიღებულია კერძო გადაწყვეტილება - ერთი დღეღამისათვის საჭირო წყლის შემოტანისა ქ. რუსთავიდან სპეციალური ჭურჭლით.

ვინაიდან ობიექტის სიახლოვეს წყალსადენის ქსელი არ არსებობს და არსებობს მხოლოდ სარწყავი სისტემის არხი, ამიტომ მიღებული იქნა გადაწყვეტილება ეს წყალი გამოყენებულიყო მხოლოდ საყოფაცხოვრებო დანიშნულებისათვის (ტუალეტში და პირსაბანზე) და ასევე ტექნიკური მიზნებისათვის.

სამეურნეო-ფეკალური წყლების შეგროვებისთვის გათვალისწინებულია ბიოტლუალეტები ან/და 1 მ³ ტევადობის ჰერმეტიული საასენიზაციო რეზერვუარის მოწყობა.

წლის განმავლობაში სამუშაო დღეთა რაოდენობის გათვალისწინებით, საასენიზაციო რეზერვუარის ან/და ბიოტუალეტის განტვირთვა მოხდება, შესაბამისი ხელშეკრულების საფუძველზე (ორგანიზაციას მიერ რომელსაც გააჩნია საქართველოს გარემოს დაცვისა და სოფლის მეურნეობის სამინისტროს მიერ გაცემული ნებართვა/გადაწყვეტილება მოცემული ჯგუფის ნარჩენების მართვის სფეროში).

2.3.2.7 . მიწის სამუშაოები

ვერტიკალური გეგმარების პროექტით გათვალისწინებულია ექსკავატორით ტერიტორიის მოშანდაკება, გრუნტის მოჭრა და გადაადგილება ყრილში. ასევე, მოსამზადებელ ეტაპზე მიწის სამუშაოების ჩატარებას საჭიროებს დანადგარების საძირკვლების და ადგილობრივი წყალსადენ-კანალიზაციის ქსელის მოწყობა, სხვა მიწის სამუშაოები ტერიტორიაზე არ იგეგმება.

საკვლევ ტერიტორიაზე ნიადაგის ნაყოფიერი ფენა პრაქტიკულად არ არსებობს, რადგან საპროექტო ტერიტორიაზე წლების განმავლობაში მიმდინარეობდა სხვადასხვა სამეურნეო საქმიანობა. რაც დადგინდა ასევე აუდიტის პროცესშიც (იხ. სურათი 2.4.1.1) და საინჟინრო-გეოლოგიური კვლევების დროს (იხ. საინჟინრო-გეოლოგიური დასკვნა და საინჟინრო-გეოლოგიურ კვლევებზე საექსპერტო დასკვნა გზს-ს ანგარიშის დანართში 13.13)

აღნიშნულიდან გამომდინარე, საწარმოს მოწყობამდე ნიადაგის ნაყოფიერი ფენის მოხსნა და დასაწყობება საჭიროება არ არის..

სამშენებლო მოედნის მომზადებისას და დაგეგმილი რეზერვუარების და სხვა ნაგებობების მშენებლობისათვის საჭირო მიწის სამუშაოების დროს ამოღებული ექსკავირებული გრუნტი რადგანაც არ შეიცავს ჰუმუსოვან ფენას, ამიტომ იგი ფაქტიურად წარმოადგენს ინერტულ სამშენებლო ნარჩენს (ნიადაგისა და ქვების და ჭარბი გრუნტის ერთობლიობას), რომელიც სრულად გამოყენებული იქნება თხრილების ამოსავსებად და ტერიტორიის კეთილმოწყობისას.

2.3.2.8. ნარჩენების მართვის საკითხები მშენებლობის დროს

საპროექტო საწარმოს მშენებლობის ეტაპზე მოსალოდნელია გარკვეული რაოდენობის როგორც სახიფათო, ასევე არასახიფათო ნარჩენების წარმოქმნა.

არასახიფათო ნარჩენებიდან ძირითადად აღსანიშნავია:

- შედუღებისას წარმოქმნილი ნარჩენი - 12 01 13;
- სხვადასხვა შესაფუთი მასალები- 15 01 01, 15 01 02, 15 01 03;
- გრუნტი და ინერტული სამშენებლო მასალების ნარჩენები, რომელიც არ შეიცავს საშიშ ნივთიერებებს -17 05 04;
- ლითონების ჯართი -17 04 05, 17 04 07;
- შერეული მუნიციპალური ნარჩენები - 20 03 01.

სახიფათო ნარჩენებიდან მნიშვნელოვანია:

- საღებავების და ლაქების ნარჩენები - 08 01 11* ;
- საწმენდი ნაჭრები და დამცავი ტანსაცმელი, რომელიც დაბინძურებულია სახიფათო ნივთიერებებით -15 02 02*;

- გრუნტი, რომელიც შეიცავს საშიშ ნივთიერებებს (ნავთობის ნახშირწყალბადებით დაბინძურებული ნიადაგი, გრუნტი და ქვიშა)-17 05 05*.

მიუხედავად იმისა, რომ მშენებლობის დროს დიდი რაოდენობით ნარჩენების დაგროვება არ არის მოსალოდნელი. მაინც საჭიროა მოხდეს ნარჩენების დახარისხება მათი სახეობის მიხედვით. მათი თვისობრივი და რაოდენობრივი შეფასება შემდგომი მართვის მიზნით. ნარჩენების დროებითი განთავსებისათვის სამშენებლო მოედნებზე დაიდგმება სათანადო მარკირების მქონე დახურული კონტეინერები.

საყოფაცხოვრებო ნარჩენების გატანას, შემდგომი მართვის მიზნით განახორციელებს გარდაბნის მუნიციპალიტეტის დასუფთავების სამსახური.

მიწის სამუშაოების დროს ამოღებული მიწის ნარჩენების უმეტესი ნაწილი (ძირითადად ღორღის შემცველი ფენა) გამოყენებული იქნება საძირკვლების შესავსებად და ასევე მისასვლელ გზებსა ტერიტორიაზე ღრმულების შესავსებად. საძირკვლების შევსების შემდგომ დარჩენილი ინერტული მასალები უმნიშვნელო რაოდენობის იქნება და იგი გამოყენებული იქნება გზების ვაკისების მოსასწორებლად.

სამშენებლო სამუშაოების მიმდინარეობის პროცესში წარმოქმნილი ხელმეორედ გამოყენებისათვის უვარგისი ლითონის ჯართი ჩაბარდება შესაბამის მიმღებ პუნქტებში.

იმის გათვალისწინებით, რომ მშენებლობის დროს მანქანა ტექნიკა გამოყენებული იქნება სხვა დაქირავებული კონტრაქტორის, საბურავები ზეთები და სხვა ცვეთადი ნაწილების ნარჩენების მოვლა პატრონობა დაქირავებული კონტრაქტორის კომპეტენციაა.

მშენებლობის ეტაპზე წარმოქმნილი სახიფათო ნარჩენების შემდგომი მართვა განხორციელდება ამ საქმიანობაზე შესაბამისი ნებართვის მქონე ორგანიზაციასთან ხელშეკრულების საფუძველზე.

2.4. დაგეგმილი საქმიანობის მოკლე აღწერა

2.4.1. დაგეგმილი საქმიანობის ადგილმდებარეობა

შ.პ.ს. „პეტროლჰაბი“-ს 9000 მ³ ტევადობის ნავთობპროდუქტების საწყობის მშენებლობა და ექსპლუატაცია დაგეგმილია გარდაბნის მუნიციპალიტეტის სოფელ ალთაკლიაში მდებარე, შ.პ.ს. „დეკა ინვესტი“-ს (ს/კ 404942130) საკუთრებაში არსებულ 32700.00 კვ.მ. ფართობის, არასასოფლო სამეურნეო დანიშნულების მიწის ნაკვეთზე (მიწის ნაკვეთის საკადასტრო კოდი: № 81.06.00.089).

მოცემულ მიწის ნაკვეთის კუთხეთა წვეროების გეოგრაფიული კოორდინატები მოცემულია ცხრილში 2.4.1.1 (შესაბამისი წერტილები, ნომრების მიხედვით წარმოდგენილია საკადასტრო აგეგმვით/აზომვით ნახაზზე 2.4.1.1).

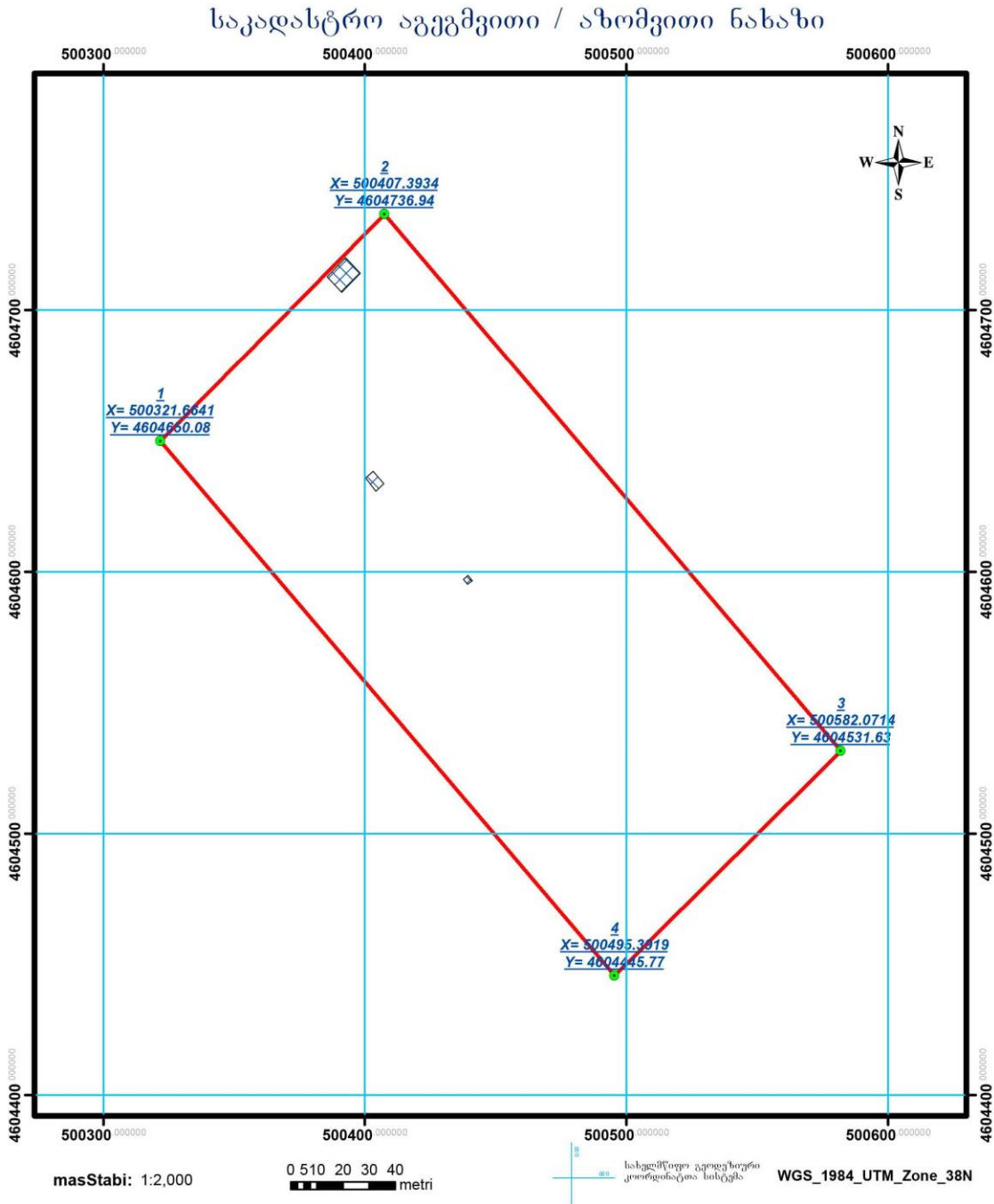
ცხრილი 2.4.1.1. საპროექტო მიწის ნაკვეთის კუთხეთა წვეროების გეოგრაფიული კოორდინატები

06.00.089

წერტ. N	X	Y
1	500321,6641	4604650,08
2	500407,3934	4604736,94
3	500582,0714	4604531,63
4	500495,3919	4604445,77

დაგეგმილი საქმიანობის განხორციელების ადგილის შესახებ ინფორმაცია, GIS (გეოინფორმაციული სისტემები) კოორდინატების მითითებით (shp-ფაილთან ერთად) ასევე წარმოდგენილია წინამდებარე ანგარიშის დანართის სახით.

ნახაზი 2.4.1.1. საკადასტრო აგეგმვითი/აზომვითი ნახაზი



მისამართი		თარიღი:	ფართობი: 19803 კვ.მ.
დანიშნულება		კატეგორია:	კატეგორია:
პირობითი ნიშნები		საზღვრული ნაგებობის ფაქტობრივი სიგრძე: მეტრი საზღვრული ნაგებობის გეგმობრივი სიგრძე: მეტრი საზღვრული ნაგებობის წერტილოვანი თბიქტი: რაოდენობა	
ნაკვეთის საკადასტრო საზღვარი არაფიქსირებული ნაკვეთის საკადასტრო საზღვარი ფიქსირებული შენობა, შენობის ნომერი/სართულიანობა მშენებარე ნაგებობა სერვიტუტი დანერგული ნაგებობა მოსაზღვრე ნაკვეთის ნიშნული		გზა მსხვერპლი	
ნაკვეთის საკადასტრო საზღვარი არაფიქსირებული ნაკვეთის საკადასტრო საზღვარი ფიქსირებული შენობა, შენობის ნომერი/სართულიანობა მშენებარე ნაგებობა სერვიტუტი დანერგული ნაგებობა მოსაზღვრე ნაკვეთის ნიშნული		ბ. ხოლოცი, სანაპიროს ქუჩა №2ა ტელ: +995 558 424 525 საკადასტრო აღწერას ეფუძნება დაინტერესებული პირი: შენიშვნა: საზღვრები დადგენილია დამკვეთის მითითებით	

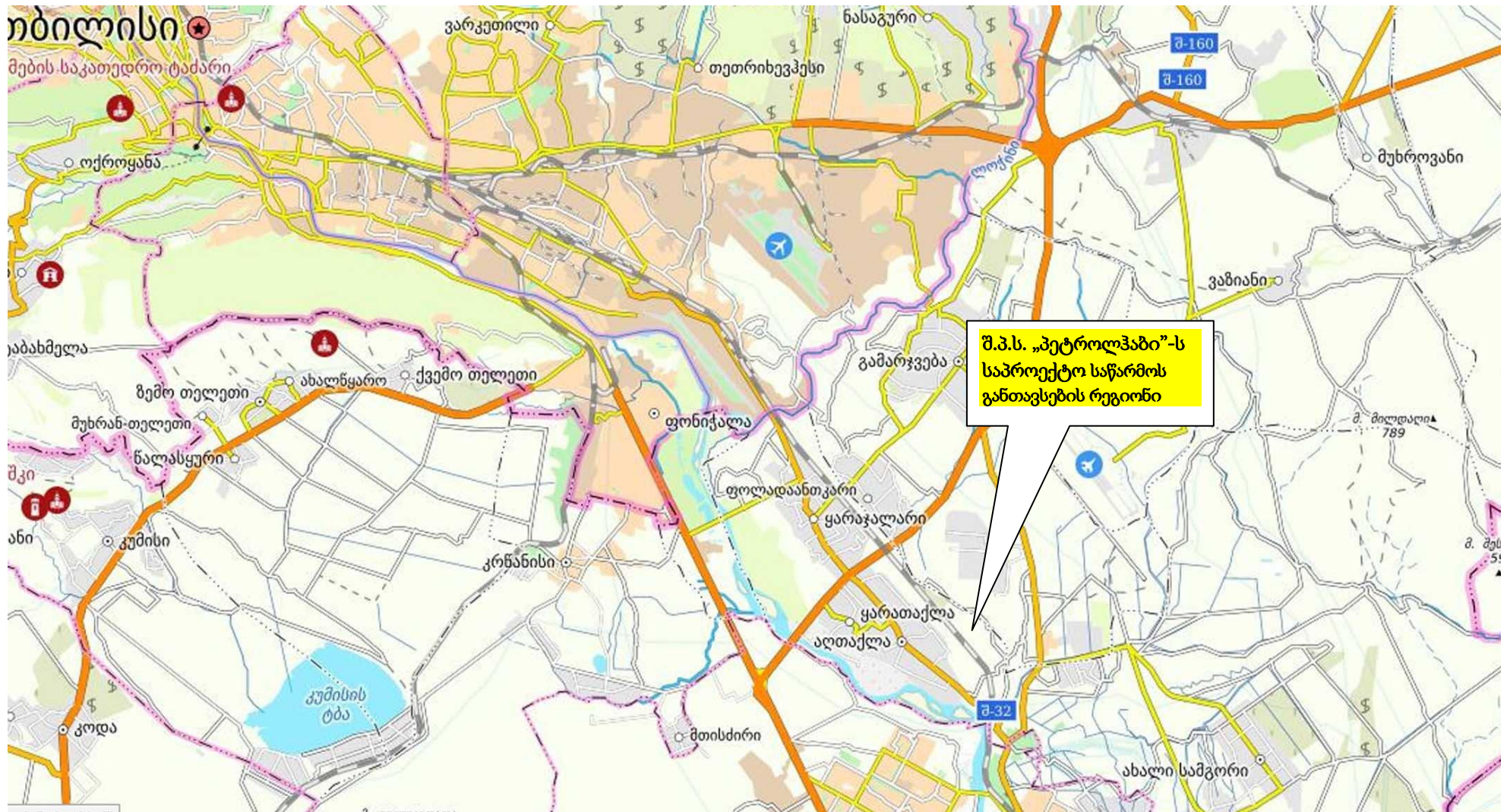
საკვლევი ტერიტორიის ადგილმდებარეობის აეროთანამგზავრული მონაცემები წარმოდგენილია ნახაზზე 2.4.1.2, ხოლო სიტუაციური გეგმა წარმოდგენილია ნახაზზე 2.4.1.3.

ნახაზი 2.4.1.2. საკვლევი ტერიტორიის ადგილმდებარეობის აეროთამგზავრული მონაცემები



წყარო:<http://maps.napr.gov.ge>

ნახაზი 2.4.1.3. საკვლევი ტერიტორიის სიტუაციური გეგმა



წყარო: <http://mygeorgia.ge>

როგორც უკვე აღინიშნა, საწარმო განთავსდება გარდაბნის მუნიციპალიტეტის სოფელ ალთაკლიაში მდებარე არასასოფლო სამეურნეო დანიშნულების მიწის ნაკვეთზე (მიწის ნაკვეთის საკადასტრო კოდი: № 81.06.00.089).

საკვლევი ტერიტორიისათვის უახლოესი საცხოვრებელი დასახელებული პუნქტია გარდაბნის რაიონის სოფელი ალთაკლია.საპროექტო ტერიტორიის სამხრეთ-დასავლეთით მიმართულებით პირდაპირი მანძილი საწარმოს მიწის ნაკვეთის (საკადასტრო კოდი: №81.06.00.089) საკადასტრო საზღვრიდან უახლოეს საცხოვრებელ სახლამდე შეადგენს დაახლოებით 560 მ-ს (იხ. ნახაზი 2.4.1.2).

საპროექტო ტერიტორიიდან უახლოესი წყალსატევია მდინარე მტკვარი., რომელიც მიედინება საპროექტო ტერიტორიიდან სამხრეთის მხარეს არანაკლებ 970 მეტრის დაშორებით (იხ. ნახაზი 2.4.1.2)

საწარმოს ტერიტორიიდან დასავლეთისა და სამხრეთის მიმართულებით დაახლოებით 760 მეტრში გადის თბილისი (ველი)-გაჩიანი-რუსთავის შიდა საავტომობილი გზა (შ-32), ხოლო დასავლეთის მხრიდან დაახლოებით 90 მეტრში გადის სარკინიგზო ხაზი (იხ. ნახაზი 2.4.1.2)

საპროექტო ტერიტორიის აღმოსავლეთით, დასავლეთით, ჩრდილოეთით და სამხრეთით ესაზღვრება არასასოფლო-სამეურნეო და სასოფლო-სამეურნეო დანიშნულების მიწის ნაკვეთები, სადაც განთავსებულია როგორც უმოქმედო სამრეწველო საწარმოების ტერიტორიები, ასევე დღეისათვის მოქმედებს სხვადასხვა პროფილის საწარმოო ობიექტები.საკვლევი ტერიტორიის მიმდებარედ 500 მეტრიანი რადიუსის საზღვრებში სხვადასხვა პროფილის საწარმოო ობიექტების შესახებ მოძიებული მონაცემები წარმოდგენილია ნახაზზე 2.4.1.3.

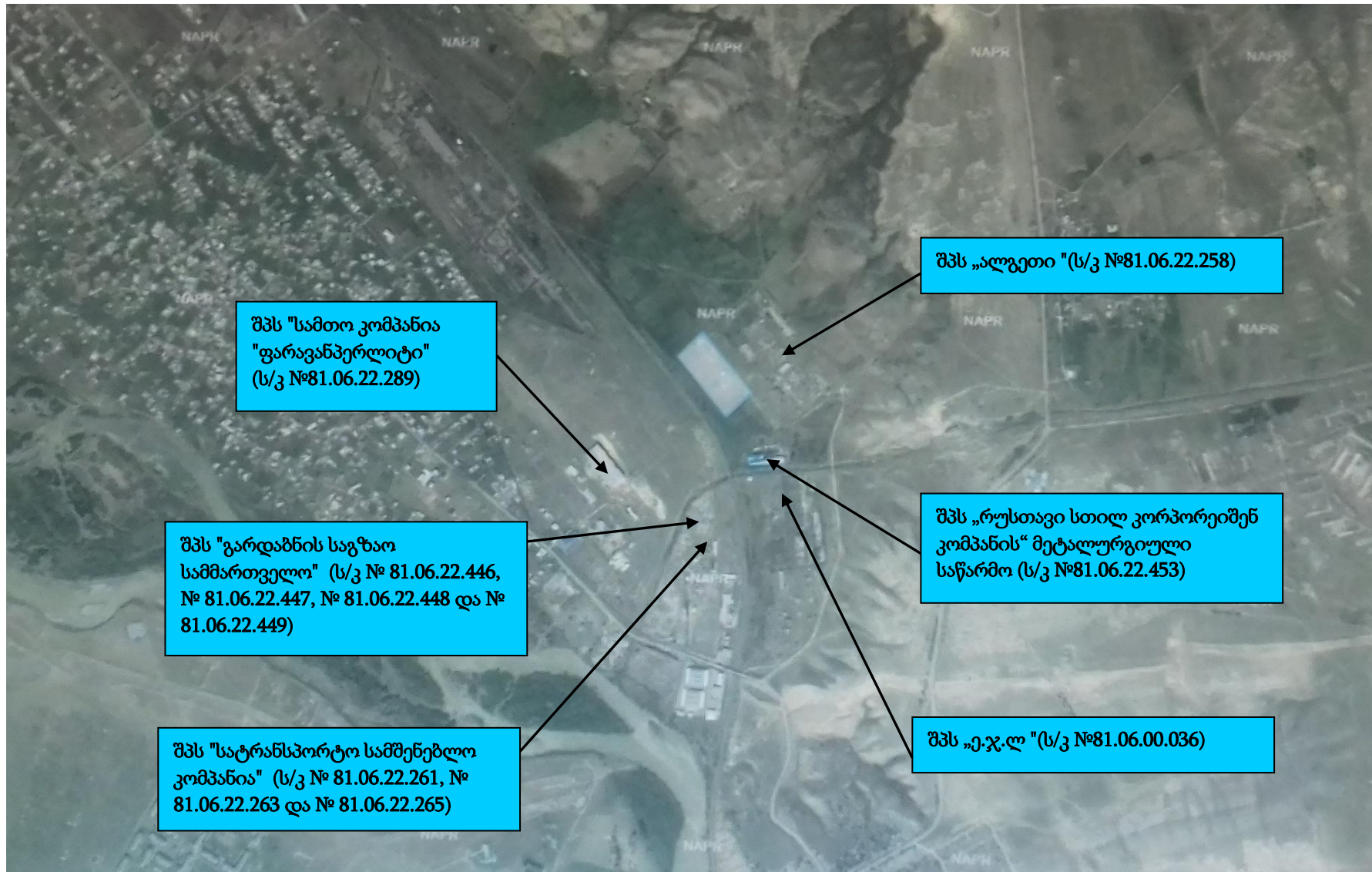
საპროექტო ტერიტორიის სამხრეთ-აღმოსავლეთის მხრიდან130 მეტრში მდებარეობს შპს „რუსთავი სთილ კორპორეიშენ კომპანის“ მეტალურგიული საწარმოს მიწის ნაკვეთი (№ 81.06.21.453) მასზე განლაგებული შენობა-ნაგებობებით.ამავე მიმართულებით დაახლოებით 290 მეტრში მდებარეობსშპს "ე.ჯ.ლ."-ის საკუთრებაში არსებული არასასოფლო-სამეურნეო დანიშნულების მიწის ნაკვეთი(№ 81.06.00.036) და სახელმწიფოს საკუთრებაში არსებული არასასოფლო-სამეურნეო დანიშნულების მიწის ნაკვეთი.

საპროექტო ტერიტორიის სამხრეთ-დასავლეთის მხრიდან390 მეტრში მდებარეობს შპს "სამთო კომპანია "ფარავანპერლიტი" მიწის ნაკვეთი (№ 81.06.22.289) მასზე განლაგებული შენობა-ნაგებობებით.ამავე მიმართულებით დაახლოებით 450 მეტრში მდებარეობს შპს "სტორი ფაურის" მიწის ნაკვეთები (№ 81.06.22.471 და (№ 81.06.22.472) მასზე განლაგებული შენობა-ნაგებობებით.

საპროექტო ტერიტორიის ჩრდილოეთის მხრიდან50 მეტრში მდებარეობს შპს "ალგეთის" საკუთრებაში არსებული არასასოფლო-სამეურნეო დანიშნულების მიწის ნაკვეთი (ს/კ № 81.06.22.258) მასზე განლაგებული შენობა-ნაგებობებით.

საპროექტო ტერიტორიის სამხრეთის მხრიდან დაახლოებით 450-550 მეტრში მდებარეობს შპს "სატრანსპორტო სამშენებლო კომპანიის" საკუთრებაში არსებული არასასოფლო-სამეურნეო დანიშნულების მიწის ნაკვეთები (ს/კ № 81.06.22.261, № 81.06.22.263 და № 81.06.22.265) და ასფალტის ქარხანა. ამავე მიმართულებით დაახლოებით იგივე მანძილზე მდებარეობს შპს "გარდაბნის საგზაო სამმართველოს" საკუთრებაში არსებული არასასოფლო-სამეურნეო დანიშნულების მიწის ნაკვეთები (ს/კ № 81.06.22.446, № 81.06.22.447, № 81.06.22.448 და № 81.06.22.449) მასზე განლაგებული შენობა-ნაგებობებით.

ნახაზი 2.4.1.3. სიტუაციური გეგმა 500 მეტრიანი რადიუსის ჩვენებით



საწარმოსათვის შერჩეული ტერიტორია ათეული წლების განმავლობაში განიცდიდა მაღალ ტექნოგენურ და ანთროპოგენურ დატვირთვას, რის გამოც ამჟამადც შემორჩენილია ზოგიერთი ინფრასტრუქტურული ელემენტის შენობა-ნაგებობა და საპროექტო ტერიტორიაზე ჩამოყალიბებულია ტიპიური ტექნოგენური ლანდშაფტი. საკვლევი ტერიტორიის ხედები იხ. სურათზე 2.1.1.1.

საბაზისო საველე კვლევის ფარგლებში საკვლევ ტერიტორიაზე (№ 81.06.00.089 საკადასტრო მიწის ნაკვეთზე) არ ფიქსირდება არქეოლოგიური ობიექტები. იხ. საქართველოს კულტურული მემკვიდრეობის დაცვის ეროვნული სააგენტოს 08 / 06/2022 წ. №17/1067 წერილი.

საკვლევი უბანი გაუნაშენებელია, დაფარულია ბალახით.შპს "ტყე და ეკოლოგიას" მიერ (11/05/2022) უშუალოდ საკვლევ ტერიტორიაზე (№ 81.06.00.089 საკადასტრომიწის ნაკვეთზე) საველე კვლევის ფარგლებში გამოვლენილი ხე-მცენარეების უწყისი წარმოდგენილია ქვემოთ.



საქართველოს კულტურული მემკვიდრეობის დაცვის ეროვნული სააგენტო
National Agency for Cultural Heritage Preservation of Georgia



KA990114414214522

№17/1067

08 / ივნისი / 2022 წ.

შპს „პეტროლჰაბი“-ს დირექტორს,
ბატონ დავით ინაურს,
ელ. ფოსტა dato.ksani@gmail.com

ბატონო დავით,

თქვენი 16.05.2022 წლის N2169 წერილის პასუხად, რომელიც ეხება გარდაბნის მუნიციპალიტეტის სოფ. ალთაკლიაში „პეტროლჰაბის“-თვის ნავთობპროდუქტების სასაწყობე ნაგებობის მშენებლობისთვის გამოყოფილ 32 700 კვ.მ არსასოფლო სამეურნეო დანიშნულების მიწის ნაკვეთზე (ს.კ. N81.06.00.089) კულტურული მემკვიდრეობის ძეგლების ან დამცავი ზონების არსებობის საკითხს, გაცნობებთ, რომ მიწის ნაკვეთზე არ მდებარეობს კულტურული მემკვიდრეობის უძრავი ძეგლი და იგი არ ექვევარ რომელიმე ძეგლის დამცავ ზონაში. შესაბამისად, მათზე არ ვრცელდება „კულტურული მემკვიდრეობის შესახებ“ საქართველოს კანონის მოთხოვნები.

ამავე დროს, თქვენს მიერ წარმოდგენილი არქეოლოგიური დასკვნის თანახმად, N81.06.00.089 საკადასტრო მიწის ნაკვეთზე არ ფიქსირდება არქეოლოგიური ობიექტებიც.

პატივისცემით,

გენერალური დირექტორის მოადგილე

ხელმოწერილია/
შტამდასმულია
ელექტრონულად

პაატა გაფრინდაშვილი

შპს „ტყე და ეკოლოგია“



Ltd "Forest and ecology"

საქართველო, ქ. თბილისი, ვაკე-საბურთალოს რაიონი, ზ. ფალიაშვილის ქ., N 102,ბ-6
ს/კ: 405260783

TEL: 599559383 ელ. ფოსტა: archil.tbilisi@hotmail.com

ხე-მცენარეების აღრიცხვის უწყისი

11.05.2022

მისამართი: გარდაბანი, სოფ. აღთაკლია

საკადასტრო კოდი: 81.06.00.089

დამკვეთი: შპს „პეტროლ ჰაბი“, დირექტორი დავით ინაური


დასკვნა

ხის N	სახეობა	გარშემო- წერილობა 10 სმ-ზე	დიამეტრი 10-სმ ზე სმ	დიამეტრი 130-სმ ზე სმ	ასაკი წელი	შენიშვნა
1	კაკალი	80	25,5			სალი
2	იფანი	65	21,0			სალი
3	ჭერამი	54	17,5			სალი
4	კომში	60	19,5			სალი
5	მთრთოლავი ვერხვი	300	95,5			სალი
6	ქაცვი	65	21,0			ზეხმელი
7	თუთა	48	15,5			სალი, საჭიროებისას შეიძლება გადარგვა
8	ლელვი	42	13,5			სალი
9	ლელვი	38	12,5			სალი
10	მთრთოლავი ვერხვი	27	8,5			სალი
11	ლელვი	28	9,0			სალი
12	ქაცვი	72	23,0			ძლიერ ხმობადი
13	ქაცვი	74	23,5			ზეხმელი
14	ქაცვი	52	16,5			სალი

აღნიშნულ საკადასტრო კოდზე სულ აღირიცხა 14 ნარგაობა, აქედან 9 ნარგავი: №3 ჭერამი, №4 კომში, №6 ქაცვი, №8 ლეღვი, №9 ლეღვი, №11 ლეღვი, №ქაცვი 12, №13 ქაცვი, №14 ქაცვი, ხილკენკროვანია, მომქმედი კანონმდებლობის მიხედვით ჭრის ნებართვას არ საჭიროებენ.

აღრიცხული ნარგავებიდან №6 ქაცვი ზეხმელია, №12 ქაცვი ძლიერ ხმოზადია, №13 ქაცვი ზეხმელია მოსაჭრელებია, თავიანთი მდგომარეობით და მომქმედი კანონმდებლობითაც.

ნარგავები ყველა დანომრილია.

შემსრულებელი:  ა.სუპატაშვილი - მეტყევე ბიოლოგიის მეცნიერების
აკად. დოქტორი

უსაფრთხოების თვალსაზრისით ფოთლოვანი და წიწვოვანი მაღალი ნარგავების გაშენება ნავთობპროდუქტების ბაზის მიმდებარე ტერიტორიაზე არ არის მიზნშეწონილი. ამ მიზნით გამწვანების ზონისათვის უნდა შეირჩეს დაბალი სიმაღლის წვრილფოთლოვანი ბუჩქის ტიპის ნარგავები, ხოლო საჭიროების შემთხვევაში არსებული ხეები, შესაბამისი ორგანოებიდან სათანადო ნებართვის აღების შემდეგ, უნდა მოიჭრას. მაგრამ საპროექტო დაგეგმარების შესაბამისად საპროექტო ტერიტორიის ხე-მცენარეების აღრიცხვის უწყისში წარმოდგენილი სხვადასხვა სახეობის ხე-მცენარეები ჭრას არ არის დაქვემდებარებული. ამასთანავე, სარეზერვუარო პარკის შიგა ტერიტორიაზე, შემოზვინვის შიგა კონტურის ფარგლებში ყოველგვარი მწვანე ნარგავებისა და ბალახის გაზონის გაშენება აკრძალულია.

ტერიტორია აღჭურვილია რკინიგზის ჩიხით და შემოზვინულია არსებული კაპიტალური ღობით.

საპროექტო ტერიტორიაზე არ არის წყალმომარაგება-კანალიზაციის, ბუნებრივი აირის და ელექტრომომარაგების შიდა ქსელები.

სურათი 2.4.1.1. საკვლევ ტერიტორიის ხედები



2.4.2. დაგეგმილი საქმიანობის ზოგადი დახასიათება

საწარმო წარმოადგენს ნავთობპროდუქტების საწყობს, რომელიც მიმდინარე საქმიანობის დროს ახორციელებს ნავთობპროდუქტების მიღებას, შენახვასა და გაცემას (რეალიზაციას).

ნავთობბაზის მშენებლობისათვის საჭირო სამშენებლო მოედნის ფართი უდრის 21000 მ², ხოლო საპროექტო შენობა-ნაგებობების განაშენიანების ფართი უდრის 8550.0 მ².

ა) განაშენიანების კოეფიციენტი $k-1=8550:21000=0.4$;

ბ) განაშენიანების ინტენსივობის კოეფიციენტი $k-2=8550:21000=0.4$;

ბ) გამწვანების კოეფიციენტი $k-3=3600:21000=0.2$;

დასასაპროექტებელი შენობების (ნავთობპროდუქტების მიმღებ-გამცემი სატუმბო სადგურები, ადმინისტრაციულ-საყოფაცხოვრებო შენობა, სახანძრო-სატუმბო სადგურის შენობა, რკინიგზის ვაგონცისტერნიბიდან საწვავის დასაცლელი ესტაკადა, სარეზერვუარო პარკი, ავტოცისტერნებში საწვავის გაცემის გადახურული მოედანი, სახანძრო და ტექნოლოგიური მილსადენები და სხვა) განაშენიანების საერთო ფართია 21 000.0 კვ.მ.

ნავთობბაზის შემადგენლობაში გათვალისწინებულია შემდეგი ტექნოლოგიური დანიშნულების ძირითადი საწარმოო უბნები, ობიექტები და შენობა-ნაგებობები:

- რკინიგზის ლიანდაგის ჩიხი. ვაგონცისტერნიდან ნავთობპროდუქტების მიმღები სისტემა, ტექნოლოგიური მილგაყვანილობა-ვაგონცისტერნიდან ქვედა დაცლის სისტემით ნავთობპროდუქტების მიმღები მოწყობილობა;
- ნავთობპროდუქტების მიმღები და გასაცემი სატუმბო სადგურები;
- სარეზერვუარო პარკი (ბენზინის 5 რეზერვუარი და დიზელის საწვავის 5 რეზერვუარი);
- ნავთობპროდუქტების ავტოგასამართი კუნძული ავტოცისტერნებში საწვავის ზედა ჩასხმის მოწყობილობით;
- ნიაღვრული წყლების მიმღები-ნავთობდამჭერი;
- ადმინისტრაციული და საყოფაცხოვრებო დანიშნულების სათავსოები;
- და სხვა.

საწარმოს გენერალური გეგმა (გაფრქვევის წყაროების დატანით) მოცემულია ნახაზზე 2.4.2.1.

ქვემოთ წარმოდგენილია ძირითადი საწარმოო ერთეულების მოკლე დახასიათება.

2.4.2.1. სარეზერვუარო პარკი

პროექტის მიხედვით სარეზერვუარო პარკი მიწისზედა განლაგებისაა. პროექტით გათვალისწინებულია 10 საწვავის რეზერვუარის მშენებლობა, აქედან:

- 8 ერთეული - 1000 მ³ მოცულობის - სიმაღლე, h =12.0 მეტრი, დიამეტრი d =10.4 მეტრი;
- 2 ერთეული - 500 მ³ მოცულობის - სიმაღლე, h =9.0 მეტრი, დიამეტრი d =8.50 მეტრი.

პროექტის მიხედვით სარეზერვუარო პარკი შედგება ბენზინის 5 რეზერვუარისაგან, მ.შ. :

1. 1000 მ³ (730,0 ტ) ტევადობის ლითონის ვერტიკალური ცილინდრული რეზერვუარი (№1);
2. 1000 მ³ (730,0 ტ) ტევადობის ლითონის ვერტიკალური ცილინდრული რეზერვუარი (№3);
3. 1000მ³ (730,0 ტ) ტევადობის ლითონის ვერტიკალური ცილინდრული რეზერვუარი (№5);
4. 1000 მ³ (730,0 ტ) ტევადობის ლითონის ვერტიკალური ცილინდრული რეზერვუარი (№7);
5. 500 მ³ (365,0 ტ) ტევადობის ლითონის ვერტიკალური ცილინდრული რეზერვუარი (№9);

პროექტის მიხედვით სარეზერვუარო პარკი შედგება დიზელის საწვავის 5 რეზერვუარისაგან მ.შ. :

1. 1000 მ³ (800,0 ტ) ტევადობის ლითონის ვერტიკალური ცილინდრული რეზერვუარი (№2);
2. 1000 მ³ (800,0 ტ) ტევადობის ლითონის ვერტიკალური ცილინდრული რეზერვუარი (№4);
3. 1000მ³ (800,0 ტ) ტევადობის ლითონის ვერტიკალური ცილინდრული რეზერვუარი (№6);
4. 1000 მ³ (800,0 ტ) ტევადობის ლითონის ვერტიკალური ცილინდრული რეზერვუარი (№8);
5. 500 მ³ (400,0 ტ) ტევადობის ლითონის ვერტიკალური ცილინდრული რეზერვუარი (№10);

ნავთობპროდუქტების საცავის ტევადობა შეადგენს 9 000 მ³. მათ შორის:

- ბენზინისათვის - 4500 მ³;
- დიზელის საწვავისათვის - 4500 მ³.

ბიზნეს გეგმის შესაბამისად, სარეზერვუარო პარკის ბრუნვა წელიწადში საშუალოდ მიღებულია 10-ჯერ, რის გამოც ნავთობპროდუქტების საცავის წლიური ტვირთბრუნვა შეადგენს 90 000 მ³

პროექტის მიხედვით ატმოსფერული ნალექების, ნავთობპროდუქტებისა და სხვა დაღვრილი სითხეების შესაკავებლად რეზერვუარისების პარკის ირგვლივ, მთელ პერიმეტრზე ეწყობა პირამიდის ფორმის თიხის შემოზვინვა, რომლის განიკვეთის ზომებია:

- ფუძე- 400 სმ;
- სიგანე - 50 სმ;
- სიმაღლე-120 სმ.

პროექტის მიხედვით შემოსაზღვრული ტერიტორიის საერთო ფართობი შეადგენს 3040,0 მ²-ს, მათ შორის რეზერვუარებით დაკავებული (მოშენების) ფართობია 797,0 მ², შესაბამისად თავისუფალი ტერიტორიის ფართობი შეადგენს 2243,0 მ²-ს. თუ გავითვალისწინებთ, რომ შემოზვინვის სიმაღლე შეადგენს 1,20 მ-ს, სარეზერვუარო პარკის შემოზღუდული თავისუფალი ტერიტორიის მოცულობა იქნება 2691,60 მ³, რაც აღემატება ყველაზე დიდი რეზერვუარის მოცულობას. გამომდინარე აღნიშნულიდან რეზერვუარის დაზიანების შემთხვევაში ნავთობპროდუქტების ტერიტორიაზე გავრცელების რისკი პრაქტიკულად არ არსებობს.

ატმოსფერული ნალექების, ნავთობპროდუქტებისა და სხვა დაღვრილი სითხეების შესაკავებლად რეზერვუარისების პარკის ირგვლივ, რეზერვუარების სამირკვლის ფუძეში მოხვედრით ყამირის დასველების თავიდან აცილების მიზნით, აუცილებელია რეზერვუარების პარკის მთელი ტერიტორია, შემოზვინვის შიგნით, დაიფაროს 30 სმ-ის სისქის სუფთა თიხით, რკინაბეტონის ღარებისაკენ თანაბარი დახრით. რკინაბეტონის ღარები ეწყობა ნალექების შეკრების და რეზერვუარების პარკის გარეთ გაყვანის მიზნით.

რკინაბეტონის ღარები შეერთებულნი არიან ერთმანეთთან 200 მმ დიამეტრის კერამიკული ან პლასტმასის მილით. გაჭუჭყიანებული წყლები გაიყვანება გამწმენდი ნაგებობისაკენ.

პროექტის მიხედვით ყველა რეზერვუარი აღჭურვილია შესაბამისი მიმღები, გამანაწილებელი მოწყობილობით და ჩამკეტი არმატურით. ყველა რეზერვუარზე გათვალისწინებულია მოწყობილობების კომპლექტი (სასუნთქი არმატურა, სანათური, საძვრენი ხვრელი, სხვადასხვა ხელსაწყოები, მეხამრიდები, დამიწების საშუალებები და სხვა) მაკომპლექტებული ინსტრუქციის შესაბამისად.

1000 კუბ.მ. რეზერვუარის სახურავის გეგმა წარმოდგენილია ნახაზზე 2.4.2.1.1.

რეზერვუარების დაცვის მიზნით, წნევის არანორმირებული მომატებისას, გამოყენებული იქნება ზამბარიანი სარქველები და ჩამკეტ-დამცავი მოწყობილობები. დამცავი სარქველი წარმოადგენს მოწყობილობას, რომელიც უზრუნველყოფს რეზერვუარის ექსპლუატაციის უსაფრთხოებას აირის მომატებული წნევის პირობებში, მაშინ როდესაც წნევის მომატებამ შესაძლებელია გამოიწვიოს რეზერვუარის დაზიანება.

სისტემაში დასაშვებ მუშა წნევაზე გადაჭარბებისას დამცავი სარქველი ავტომატურად იღება და აფრქვევს აირის საჭირო რაოდენობას, რითაც ხდება ავარიის შესაძლებლობის თავიდან აცილება. გაფრქვევის პერიოდის დამთავრებისთანავე და წნევის განსაზღვრულ მნიშვნელობამდე შემცირებისას დამცავი სარქველი ავტომატურად ჩაიკეტება და დარჩება ჩაკეტილ მდგომარეობაში, ვიდრე ტექნოლოგიურ პროცესის რეჟიმის დარღვევა სისტემაში თავიდან არ გამოიწვევს მისი გახსნის აუცილებლობას.

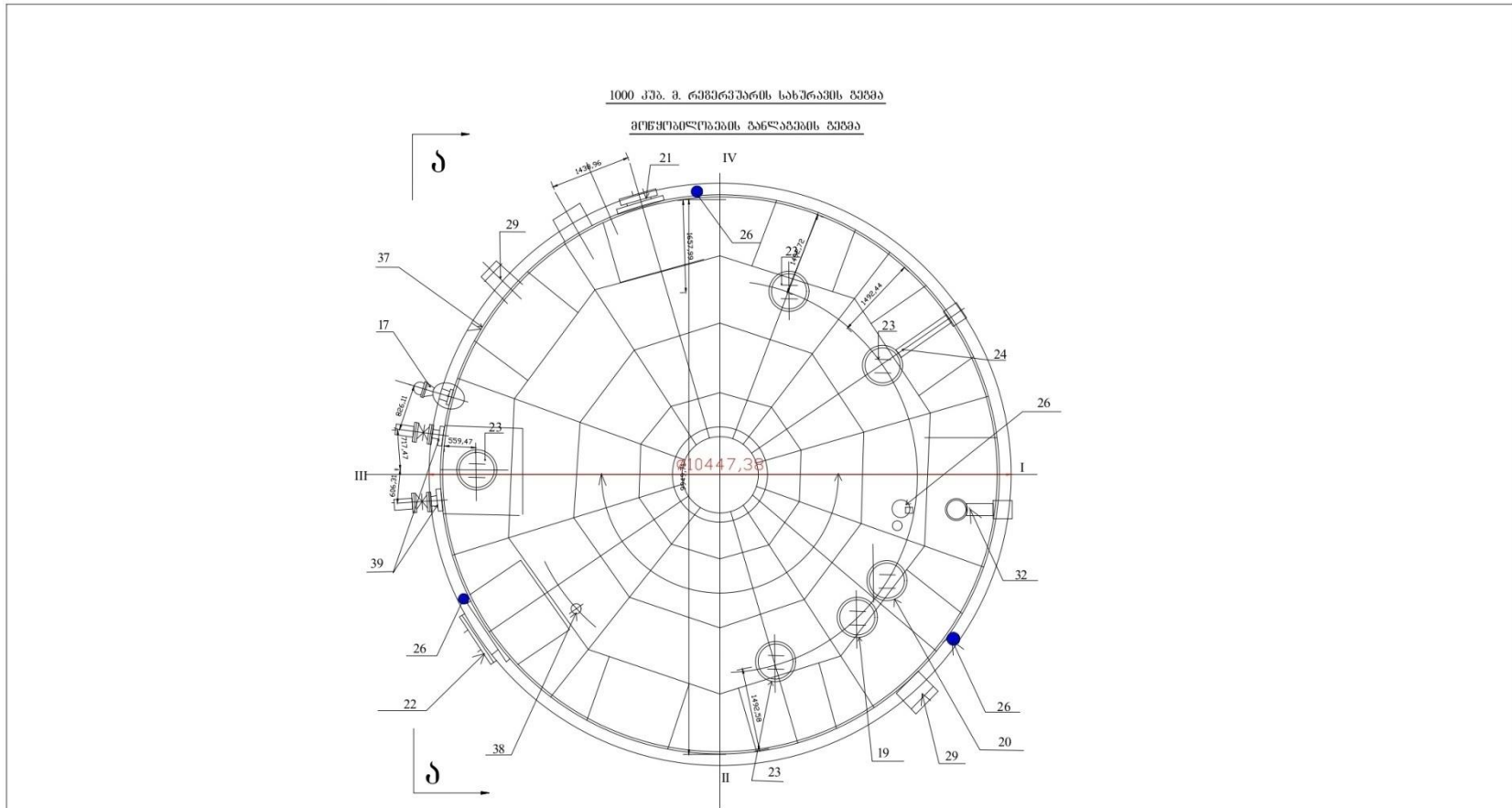
დამცავი სარქველი წარმოადგენს მოწყობილობას, რომელიც უზრუნველყოფს რეზერვუარის ექსპლუატაციის უსაფრთხოებას აირის მომატებული წნევის პირობებში, მაშინ როდესაც წნევის მომატებამ შესაძლებელია გამოიწვიოს რეზერვუარის დაზიანება. სისტემაში დასაშვებ მუშა წნევაზე გადაჭარბებისას დამცავი სარქველი ავტომატურად იღება და აფრქვევს აირის საჭირო რაოდენობას, რითაც ხდება ავარიის შესაძლებლობის თავიდან აცილება. გაფრქვევის პერიოდის დამთავრებისთანავე და წნევის განსაზღვრულ მნიშვნელობამდე შემცირებისას დამცავი სარქველი ავტომატურად ჩაიკეტება და დარჩება ჩაკეტილ მდგომარეობაში, ვიდრე ტექნოლოგიურ პროცესის რეჟიმის დარღვევა სისტემაში თავიდან არ გამოიწვევს მისი გახსნის აუცილებლობას.

ამგვარად გამფრქვევი ზამბარიანი სარქველების აღჭურვა საწვავის რეზერვუარებში შესაძლებელია ბევრი მიზეზით, მათ შორის:

- რეზერვუარების მზის რადიაციით გათბობა (მიწისზედა რეზერვუარი) ან ღია ცეცხლით ხანძრის შემთხვევაში და ა.შ.
- საწვავის მოცულობის გაზრდა გადავსებულ რეზერვუარში სითხის ტემპერატურის ზრდის პირობებში, აირადი ფაზის არ არსებობისას ან მისი დანაკლისისას;
- რეზერვუარის შევსება საწვავის ისეთი კომპონენტებით, რომელთაც გააჩნიათ ორთქლის უფრო მაღალი დრეკადობა, ვიდრე რომელზეცაა გათვლილი რეზერვუარი;
- გადავსებულ რეზერვუარში საწვავის ტუმბოთი მოწოდება და ა.შ. დამცავი გამფრქვევი სარქველები უნდა აკმაყოფილებდნენ შემდეგ მოთხოვნებს:
- სარქველი უნდა იხსნებოდეს სისტემაში დადგენილი ზღვრული მნიშვნელობის წნევის მიღწევისას;
- ღია მდგომარეობაში სარქველი უნდა უზრუნველყოფდეს თხევადი ან აირადი გაზის იმ რაოდენობით გატარებას, რომ წნევის სისტემაში მომატება აღარ იყოს შესაძლებელი;
- სისტემაში წნევის შემცირებისას რეგლამენტირებულზე ქვევით სარქველი უნდა იკეტებოს;
- სარქველის გახსნა ჩაკეტვის შემდეგ უნდა უზრუნველყოფდეს სისტემის მთლიანი ჰერმეტიულობის შენარჩუნებას.

სარქველების შემოწმება უნდა წარმოებდეს პერიოდულად, ტექნოლოგიური რეგლამენტის შესაბამისად, მაგრამ არაუმცირეს 6 თვეში ერთხელ. დამცავი სარქველები უნდა იხსნებოდნენ მუშა წნევის 15%-ით გადაჭარბებისას.

ნახაზი 2.4.2.1.1. 1000 კუბ.მ. რეზერვუარის სახურავის გეგმა



შენიშვნა: იხილეთ ტექნოლოგიური მილგაყვანილობის და მონყობილობების სპეციფიკაციაში

ბარჯანის მუნიციპალიტეტის სოფ. ალიაკლიაში, ს/კ 81.06.00.089, 32700 მ ² ტერიტორიაზე, შპს "პეტროლკაბი"-ს კუთვნილი 9000 მ ³ ტევალის ნავთობაროლქების საწყობის მშენებლობის პროექტი		მასშტაბი 1:100	შპს "პეტროლკაბი" სკ 405525052	2022 წ
აღმასპრობი	ლ. ინაური	ფურც. რაოდენ	ტექნოლოგიური ნაწილი	
1000 მ ³ რეზერვუარი				
შპს-ს მფლობელი	ი. შივაბაძე	<i>ი. შივაბაძე</i>	რეზერვუარის სახურავის მონუმენტალუარის განლაგების გეგმა	

ტექნოლოგიური მიღგაყვანილობის და მოწყობილობის სპეციფიკაცია

N	დასახელება	განზ.	რაოდ.
1	ლითონის ვერტიკალური ცილინდრული რეზერვუარი V=1000 მ ³ ტევალობის	ცალი	8
2	ლითონის ვერტიკალური ცილინდრული რეზერვუარი V=500 მ ³ ტევალობის	ცალი	2
3	ლითონის ვერტიკალური ცილინდრული რეზერვუარი V=500 მ ³ ტევალობის (სახანძრო)	ცალი	1
4	ლითონის პორიზონტალური ცილინდრული რეზერვუარი V=60 მ ³	ცალი	1
5	რკინიგზის ცისტერნებიდან ნავთობპროდუქტების დამცველი მოწყობილობა YCH-150	ცალი	8
6	რკინიგზის ცისტერნებიდან ნავთობპროდუქტების დამცველი მოწყობილობა YCH-150	ცალი	5
7	ტუმბო ცენტრიდანული, აფეთქებაუსაფრთხო, ЦСР-57a Q=150 მ ³ /სთ, H=45მ, ელ.ძრავი 55 კვტ	ცალი	2
8	ტუმბო კონსოლური, აფეთქებაუსაფრთხო СЛ-75 Q=50 მ ³ /სთ, H=60 მ, ელ.ძრავი 17 კვტ	ცალი	4
9	ტუმბო აფეთქებაუსაფრთხო ГНOM 10-10r Q=10 მ ³ /სთ, H=15 მ, ელ.ძრავი 1.1 კვტ	ცალი	1
10	ლითონის მილი D=219 მმ	გრძ.მ.	140
11	ლითონის მილი D=159 მმ	გრძ.მ.	300
12	ლითონის მილი D=100 მმ	გრძ.მ.	550
13	ლითონის მილი D=80 მმ	გრძ.მ.	300
14	ურდული 3KJI-2 (ფოლადის) D=200 მმ	ცალი	4
15	ურდული 3KJI-2 D=150 მმ	ცალი	45
16	ურდული 3KJI-2 D=100 მმ	ცალი	58
17	ურდული 3KJI-2 D=80 მმ	ცალი	8
18	მიღტუზა (ФЛЯНЦЫ) D=200 მმ	ცალი	8
19	პიდრავლიკური სასუნთქი სარქველი, ცეცხლისაგან დამცველიот КИП-150	ცალი	10

N	დასახელება	განზ.	რაოდ.
20	მემბრანული, მიყინვისგამძლე სასუნთქი სარქველი ცეცხლისაგან დამცველიот НКДМ-150	ცალი	10
21	საძვრომი ლიუკი ДУ-500	ცალი	10
22	საძვრომი ლიუკი თვალური 600x9000 მმ	ცალი	10
23	სანათური ლიუკი ДУ-500	ცალი	20
24	სითხის დონის საზომი ხელსაწყო УДУ-5	ცალი	10
25	სითხის დონის საზომი ლიუკი ЛЗ-150	ცალი	10
26	მეზამრიდი	ცალი	30
27	სიფონური ურდული СК-50	ცალი	10
28	ლიუკი ქაფგენერატორისათვის	ცალი	10
29	ქაფგენერატორი ППС-600	ცალი	20
30	სეპარატორი-წყალგამომყოფი ფილტრი ФВГ-360	ცალი	2
31	ნავთობპროდუქტების უხეში ფილტრი ФГ-360	ცალი	5
32	ნავთობპროდუქტების ზადიანი ფილტრი ФГ-150	ცალი	4
33	ნავთობპროდუქტების წმინდა ფილტრი ФГ-150	ცალი	4
34	სინჯის ასაღები НСР-4	ცალი	5
35	უკუსარქველი D=150 მმ	ცალი	2
36	მანომეტრი ელექტროკონტაქტური, აფეთქებაუსაფრთხო, 6A-16 РВ	ცალი	6
37	თერმომეტრი Y-2	ცალი	6
38	თერმომაუწყებელი ТРВ-2	ცალი	10
39	ნავთობპროდუქტების მრიცხველი	ცალი	2

გარდაბნის მენიონი პლიმბის ს.ო.უ. აღიარებული, ს/კ 81.06.00.089, 32700 გ ტარმტორიაში, შპს "აბტროლკაბი"-ს კომპლექსი 9000 მ ² ტაველოზის ნავთობპროდუქტების საწყობის მშენებლობის პროექტი		მასშტაბი	შპს "აბტროლკაბი" ს/კ 405525052	2022 წ
ლიმპტრომი	ლ. მნაურო	1:100	ფურს. რაოლენ	ტექნიკური ნაწილი
განმარაგარი გარდაბნი				
შპს რუკა	ი. მინაბაძე	<i>ი. მინაბაძე</i>	ტექნიკური მიღგაყვანილობის და მოწყობილობის სპეციფიკაცია	

2.4.2.2. რკინიგზის ცისტერნიდან პროდუქციის გადმოტვირთვა

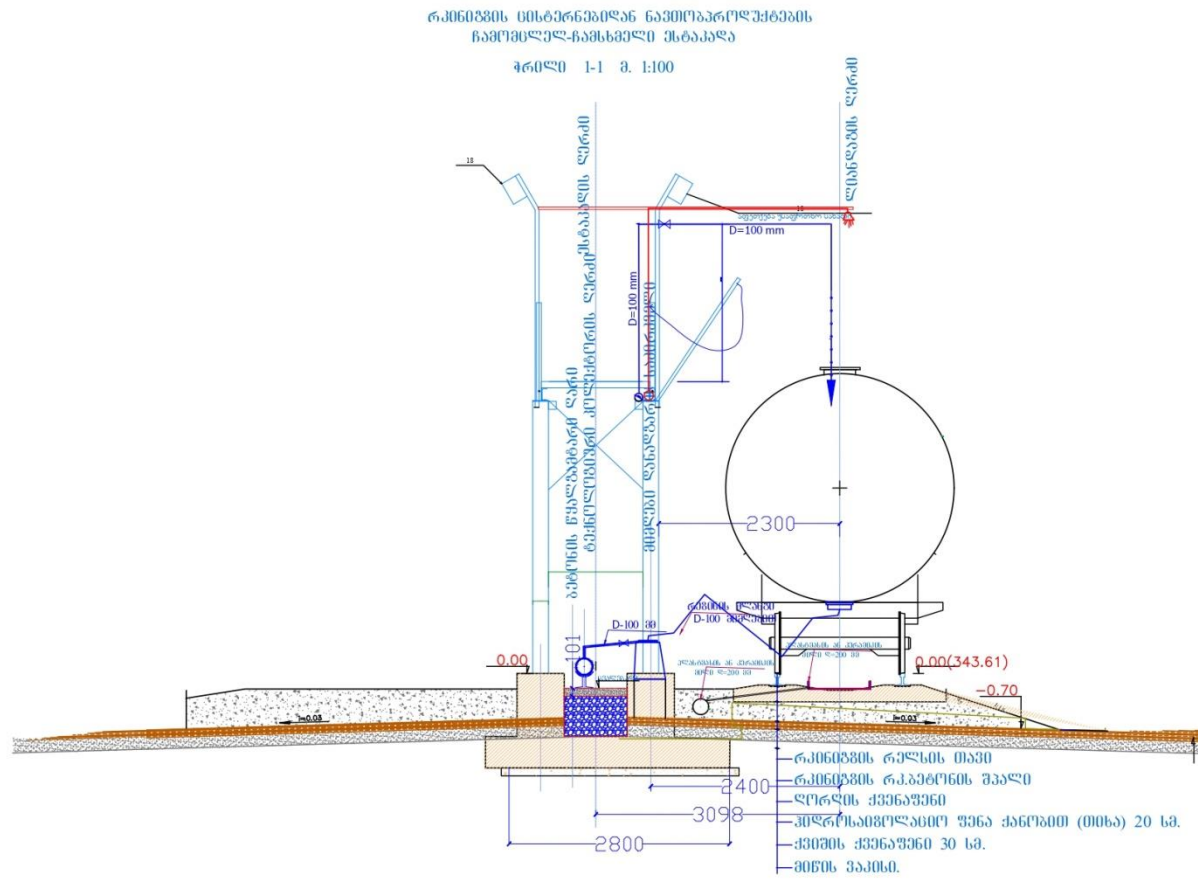
პროექტის მიხედვით ნავთობპროდუქტების მიღება მოხდება რკინიგზის ვაგონ-ცისტერნებით, მოცულობით 60 ტ. საპროექტო დავალების შესაბამისად ნავთობპროდუქტების მიღება ხდება $d=200$ მმ დიამეტრის ლითონის მილით. ერთდროულად შეიძლება დაიცალოს 8 ვაგონ-ცისტერნა. ერთდროულად შეიძლება დაიცალოს მხოლოდ ერთი სახის ნავთობპროდუქტი: ბენზინის ან დიზელის საწვავი. რკინიგზისჩიხი გათვალისწინებულია ცალმხრივი დაცლისათვის. ვაგონ-ცისტერნების მიწოდება რკინიგზის ჩიხზე გათვალისწინებულია ჯგუფურად. ჩამოსასხმელი მოწყობილობა გათვალისწინებულია ყოველ 12 მეტრში, რაც უზრუნველყოფს 60 ტ ვაგონ-ცისტერნების სწრაფ და ეროლოლ დაცლას . ნავთობპროდუქტების დამცლელი რკინიგზის ჩიხის სიგრძეა 96 მ. ჩიხის მუშაობის რეჟიმი სადღეღამისოა.

ნავთობპროდუქტების მიღებისათვის რკინიგზის ჩიხზე მოწყობილი ესტაკადა წარმოდგენილია ნახაზზე 2.4.2.2.1.

საპროექტო დავალების შესაბამისად რკინიგზის ჩიხი რკინიგზის ჩიხი აღიჭურვება ქვედა დამცლელი მოწყობილობით:რეზინის შლანგებით- $d=100$ მმ.


რკინიგზის ცისტერნიდან ნავთობპროდუქტების დამცლელი ხაზი წარმოდგენილია ნახაზზე 2.4.2.2.2.

ნახაზი 2.4.2.2.1. რკინიგზის ჩიხის ესტაკადა



ბარდავის მუნიციპალიტეტის სოფ. ალთაქლიაში, ს/კ 81.06.00.089, 32700 მ² ტერიტორიაზე, შპს "უებროლკაბი"-ს კუთვნილი 9000 მ² ტიპის ნაპირპარულუპყრების საფარიტის მშენებლობის პროექტი		მისწრაფი	შპს "უებროლკაბი" ს/კ 405525052	2022 წ
		1:100	შპს "უებროლკაბი"	ტექნიკური დანიშნულების ნაპირპარული
ლიტერატორი	დ. ივანოვი	ფურც. რაოდენობა	ბ-3	ტექნიკური დანიშნულების ნაპირპარული
		რკინიგზის ესტაკადა		
შეასრულა	ბ. მინაბაძე	<i>Handwritten signature</i>		რკინიგზის ესტაკადა ფირმი 1-1

ნახაზი 2.4.2.2.2. რკინიგზის ციტერნებიდან ნავთობპოდუქტების დამცლელი ხაზი



2.4.2.3. ტექნოლოგიური მილგაყვანილობა

საწარმოს პროექტის ტექნოლოგიური ნაწილი დამუშავებულია საამშენებლო ნორმებისა და წესების I-106-79 "ნავთობისა და ნავთობპროდუქტების საწყობები"-ს მოთხოვნების შესაბამისად და გათვალისწინებულია ტექნოლოგიური მილგაყვანილობის მონტაჟი განხორციელდეს არსებული ნორმატიული მოთხოვნების მიხედვით[1,2,3].

ტექნოლოგიური მილგაყვანილობა ურდულებით ურთიერთკავშირის საშუალებით შესაძლებლობას იძლევა განხორციელდეს შემდეგი ოპერაციები:

- რკინიგზის ვაგონ-ცისტერნებიდან ნავთობპროდუქტების მიღება და მათი გადატუმბვა რეზერვუარებში;
- საწვავის რეზერვუარებიდან ავტოცისტერნებში გადატუმბვა;
- სხვადასხვა რეზერვუარებში განთავსებული ერთი სახის საწვავის გადატუმბვა სხვა რეზერვუარში.

პროექტის მიხედვით ტექნოლოგიური მილგაყვანილობა ძირითადად შესრულებულია მიწისზედა გადაწყვეტით, რკინაბეტონის ან ლითონის დაბალ საყრდენებზე.

გზების, მოედნების გადაკვეთის ადგილას ტექნოლოგიური მილგაყვანილობა შესრულებულია მიწისქვეშა გადაწყვეტით.

მილების თანაბარი დახრა უზრუნველყოფს მათში პროდუქტის უნარჩუნოდ გავლას. ტემპერატურული სხვაობით გამოწვეული მილგაყვანილობის სიგრძის შეცვლა კომპენსირდება მობრუნების კუთხეებით.

მიწისზედა მილგაყვანილობა იღებება ბითუმის ლაქით, ალუმინის ფხვნილის დამატებით. მიწისქვეშა მილგაყვანილობა იღებება ბითუმის მასტიკით.

ტექნოლოგიური მილგაყვანილობის დიამეტრების გაანგარიშება მოხდა მათში ნავთობპროდუქტების მოძრაობის დასაშვები სიჩქარის შესაბამისად.

გაანგარიშება შესრულდა ნ.ს. მერკულოვის მიერ გამოქვეყნებული სახელმძღვანელოს "ნავთობბაზის მექანიკოსის" მიხედვით(გამომცემლობა "მოსტოპტეხიზდატი" ქ. მოსკოვი)

ნავთობპროდუქტებისათვის მილებში მოძრაობის საშუალო სიჩქარის ოპტიმალური სიდიდეები უდრის:

- შემწოვ მილებში $0,8 \div 1,5$ მ/წმ;
- მაღალი მხარის მილებისათვის $1,0 \div 2,5$ მ/წმ.

თუ მილებში ნავთობპროდუქტების მოძრაობის სიჩქარე ამ ნორმატიულ სიდიდეებზე დაბალია, მაშინ საქმე გვაქვს საანგარიშოზე უფრო დიდი ზომის მილებთან, რაც არაეკონომიურია. თუ მოძრაობის სიჩქარე ნორმატიულზე მაღალია, მაშინ წარმოიშობა მილსადენებში სტატიკური ელექტრობის დაგროვების საფრთხე და ამავე დროს მკვეთრად იზრდება ჰიდრაულიკური წინააღმდეგობა, რაც მოითხოვს სითხის გადატუმბვაზე გაცილებით მეტი სიმძლავრის დახარჯვას.

[1]- საქართველოს მთავრობის 2014 წლის 15 იანვრის №65 დადგენილებით დამტკიცებული ტექნიკური რეგლამენტი- „ნავთობის ბაზების უსაფრთხო ექსპლუატაციის შესახებ“;

[2]-საამშენებლო ნორმები და წესები (СНИП) 3.05.05-84 „ტექნოლოგიური აღჭურვილობა და ტექნოლოგიური მილგაყვანილობა“;

[3]-სახელმწიფო სტანდარტი (ГОСТ) 51164-98 „მაგისტრალური ფოლადის მილსადენები. კოროზიისაგან დაცვის ზოგადი მოთხოვნები“.

მილსადენების გაანგარიშების დროს აგრეთვე მხედველობაშია მისაღები მილსადენების სიგრძე და მათზე დამონტაჟებული სამონტაჟო არმატურები (კუთხოვანები, მილტუჩები, სარინები, ურდულები, უკუსარქველები და სხვა), რომლებიც ზრდიან მილსადენების საერთო წინააღმდეგობას და ამცირებენ სითხის აწევის სიმაღლეს (წნევას).

დასაპროექტებელი მილსადენების სიგრძე დიდი არ არის და მათზე დამონტაჟებული სამონტაჟო არმატურის რაოდენობაც ბევრი არ არის. ამიტომ მისგან გამოწვეული წნევის დანაკარგები მცირეა. ვინაიდან ტუმბოების სიმძლავრე (წნევის განვითარების მხრივ) საკმაოდ მაღალია, ამ დანაკარგების უგულვებლყოფა შეიძლება.

რკინიგზის ვაგონ-ცისტერნებიდან ნავთობპროდუქტების მიმღებ სატუმბო სადგურში ტუმბოების წარმადობა უდრის 150 კუბ.მ/სთ, ხოლო ავტოცისტერნებში გამცემ სადგურში ტუმბოების წარმადობა უდრის 50 კუბ.მ/სთ.

ა). რკინიგზის ვაგონ-ცისტერნებიდან ნავთობპროდუქტების მიმღები კოლექტორიდან მიმღებ ტუმბოებამდე საჭირო მილის დიამეტრის გაანგარიშება: ვიღებთ მილს შიდა დიამეტრით 200 მმ, მაშინ მასში გამავალი სითხის სიჩქარე უდრის:

$$V=Q/F \text{ მ/წმ}=150/3600 \times 0,785 \times 0,2^2=1,32 \text{ მ/წმ.}$$

ბ). მიმღები ტუმბოებიდან რეზერვუარებამდე საჭირო მილის დიამეტრის გაანგარიშება: ვიღებთ მილს შიდა დიამეტრით 150 მმ, მაშინ მასში გამავალი სითხის სიჩქარე უდრის:

$$V=Q/F \text{ მ/წმ}=150/3600 \times 0,785 \times 0,15^2=2,35 \text{ მ/წმ.}$$

გ). რეზერვუარებიდან ნავთობპროდუქტების გამცემ სატუმბო სადგურამდე საჭირო მილის დიამეტრიც გაანგარიშება: ვიღებთ მილს შიდა დიამეტრით 100 მმ, მაშინ მასში გამავალი სითხის სიჩქარე უდრის:

$$V=Q/F \text{ მ/წმ}=50/3600 \times 0,785 \times 0,1^2=1,77 \text{ მ/წმ.}$$

დ). გამცემი ტუმბოებიდან ავტოცისტერნებამდე საჭირო მილის დიამეტრის გაანგარიშება: ვიღებთ მილს შიდა დიამეტრით 80 მმ, მაშინ მასში გამავალი სითხის სიჩქარე უდრის:

$$V=Q/F \text{ მ/წმ}=50/3600 \times 0,785 \times 0,08^2=2,77 \text{ მ/წმ.}$$

ამრიგად დასაპროექტებელი მილსადენის ზემოთაღნიშნული ფორმულით გაანგარიშებისას ყველაზე ოპტიმალურად მივიღეთ შემდეგი სიდიდეები:

- რკინიგზის ცისტერნებიდან სატუმბო სადგურამდე (შემწოვი მილი) $D=200$ მმ, შესაბამისი სიჩქარე $V=1,32$ მ/წმ;
- სატუმბო სადგურიდან რეზერვუარებში გაცემის მილი (მაღალი მხარე) $D=150$ მმ. სიჩქარე $V=2,35$ მ/წმ;
- რეზერვუარებიდან სატუმბო სადგურამდე (შემწოვი მილი) $D=100$. სიჩქარე $V=1,77$ მ/წმ;
- ავტოცისტერნებში მიმწოდებელი მილი (მაღალი მხარე) $D=80$ მმ, სიჩქარე $V=2,77$ მ/წმ.

სატუმბო სადგურიდან რეზერვუარამდე და რეზერვუარიდან ავტოცისტერნებამდე ყველა ცალკეული პროდუქტისათვის დამონტაჟებულია ცალკე დამოუკიდებელი მილსადენი, რაც გამორიცხავს ამ პროდუქტების ერთმანეთში შერევას. მიმღები სატუმბო სადგურიდან რეზერვუარებამდე დამონტაჟებულ მილსადენებზე მოწყობილია დამცლელი მილსადენები, რომლებითაც ხდება მათში ნარჩენი ნავთობპროდუქტების დაცლა მიმღებ მილსადენებზე სარემონტო სამუშაოების ჩატარების დროს. ამ დამცლელ მილსადენებთან მიერთებულია აგრეთვე სადრენაჟო მილსადენები, რომლითაც ხდება რეზერვუარებში გამცემი მილსადენის ნიშნულის ქვევით არსებული ნარჩენი ნავთობპროდუქტების დაცლა რეზერვუარებიდან. ორივე ამ გამცემი და სადრენაჟო გაერთიანებული მილსადენით დაბინძურებული ნავთობპროდუქტები სატუმბო სადგურში დამონტაჟებული ტუმბოს საშუალებით იტვირთება სპეციალურ ავტომანქანებში, საიდანაც გაიტანება ნავთობპროდუქტების გადამამუშავებელ

საწარმოში. დაუშვებელია ასეთი დაბინძურებული ნავთობპროდუქტების პირდაპირ მომხმარებელზე გადაცემა დამატებითი გადამუშავების გარეშე.

2.4.2.4. სატუმბო სადგური

პროექტის მიხედვით რკინიგზის ცისტერნებიდან ნავთობპროდუქტების ჩასხმა რეზერვუარებში, ხოლო იქიდან ავტოცისტერნებში გაცემა წარმოებს ტუმბოების საშუალებით. გამოიყენება ძირითადად ელექტროძრავიანი ტუმბოები სპეციალურად ნავთობპროდუქტების გადასატუმბვად, აფეთქებაუსაფრთხო შესრულებით. ტუმბოების შერჩევა ხდება ტექნოლოგიური პროცესის რეჟიმის მიხედვით. ტუმბოების წარმადობის შესამაბისად ხდება ტექნოლოგიური მილსადენების დიამეტრების შერჩევა.

საწარმოს მიმღებ-გასაცემ სატუმბო სადგურში მონტაჟდება სულ 6 ტუმბო, მათ შორის:

- მიმღებ სატუმბო სადგურში მონტაჟდება 2 ტუმბო წარმადობით 150 მ³/სთ, ელექტროძრავით 22 კვტ. ტუმბოების მეშვეობით რკინიგზის ჩიხიდან ნავთობპროდუქტები გადაიტუმბება რეზერვუარის პარკში ნავთობპროდუქტების სახეობის მიხედვით, მ.შ 1- ბენზინის მისაღებად და 1- დიზელის საწვავის მისაღებად;
- გასაცემ სატუმბო სადგურში მონტაჟდება 4 ტუმბო ნავთობპროდუქტების პროდუქტების გაცემისათვის, თითოეული წარმადობით 50 მ³/სთ. ძრავით 7,5 კვ. მ.შ 2- ბენზინის გასაცემად და 2- დიზელის საწვავის გასაცემად.

მიმღებ-გასაცემი სატუმბო სადგურის გეგმა წარმოდგენილია ნახაზზე 2.4.2.4.1.

პროექტის მიხედვით გასაცემ სატუმბო სადგურში ტუმბოები განლაგებულია ერთ რიგად. რკინიგზის ხაზიდან სატუმბო სადგურამდე ნავთობპროდუქტების მიმღები მილი დაქანებულია თანაბარი დახრით და სითხე თვითდინებით მთლიანად მოხვდება ტუმბოში. ბენზინისა და დიზელის საწვავებისათვის დამონტაჟებულია ცალკე მილსადენი, რომ არ მოხდეს ამ პროდუქტების ერთმანეთში შერევა.

პროექტის მიხედვით სატუმბო სადგურში მოთავსებულია ურდულების კვანძი, რომელთა საშუალებით ხდება ნავთობპროდუქტების გადატუმბვა სხვადასხვა მიმართულებით. ყველა ურდული უნდა იყოს დაკეტილი და გაიხსნება მხოლოდ საჭიროების მიხედვით. მიმღებ მილზე, ტუმბოების წინ, დამონტაჟებულია უხეში გაწმენდის ფილტრი, ხოლო ავტოცისტერნებში ჩამსხმელ დანადგარზე დამონტაჟებულია წმინდა გაწმენდის ფილტრი, მრიცხველი და სხვა ხელსაწყოები. ტუმბოებიდან რეზერვუარისკენ მიმავალ მილზე დამონტაჟებულია უკუსარქველი, რათა ტუმბოს გაჩერების შემთხვევაში არ მოხდეს სითხის უკან გამოდინება.


2.4.2.5. ნავთობპროდუქტების გასაცემი უბანი და ავტოცისტერნებში ზედა ჩასხმის მოწყობილობა

ნავთობპროდუქტების ავტოცისტერნებში ჩასატვირთად მოეწყობა ავტოგასამართი კუნძული. ავტოცისტერნებში ნავთობპროდის გაცემის სადგურის ტექნოლოგიური სქემა წარმოდგენილია ნახაზზე 2.4.2.5.1.

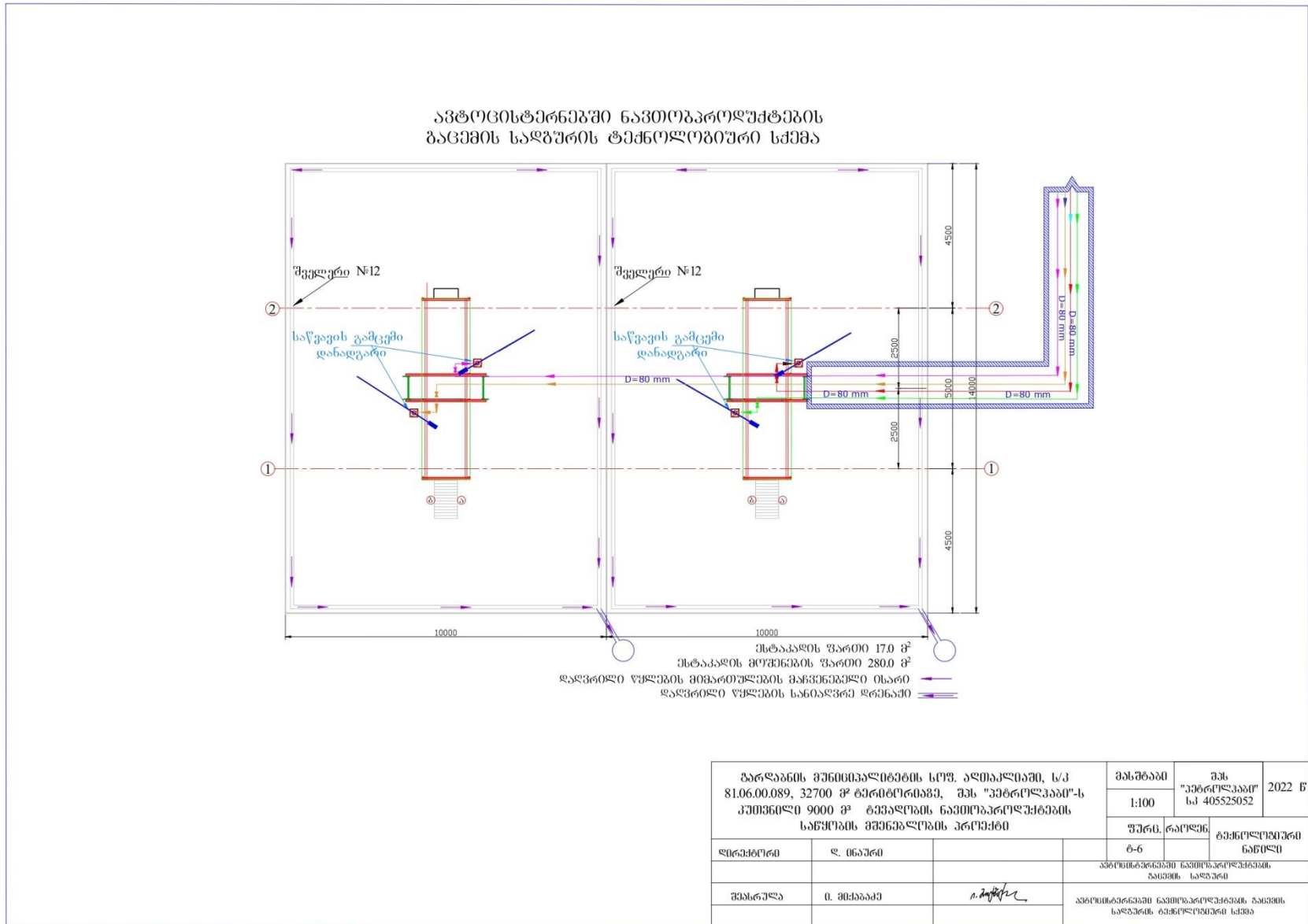
პროექტის მიხედვით რეზერვუარებიდან სატუმბი სადგურის საწვავის გასაცემი ტუმბოების მეშვეობით საწვავი მიეწოდება ესტაკადის ავტოცისტერნებში ზედა ჩასხმის უბანში. ესტაკადაზე მოწყობილია ავტოცისტერნებში ზედა ჩასხმის 2 პუნქტი (1 დიზელისათვის კუნძულის ერთ მხარეს, 1- ბენზინისათვის მეორე მხარეს), სადაც დადგმულია ნავთობპროდუქტების ავტოცისტერნებში ზედა ჩასხმის მოწყობილობა (მექანიკური ფილტრი, გამზომი). გამზომი მოწყობილობა (იხ. სურათი 2.4.2.5.1) განკუთვნილია ავტოცისტერნებში ზედა ჩასხმის დისტანციური მართვისათვის. სისტემა იძლევა ჩასხმის პროცესისას მართვისა და მისი ავტომატური ამორთვის საშუალებას:

- გასაცემი ნავთობპროდუქტების მიღებული დოზის რაოდენობის მიღწევას;
- ნავთობპროდუქტების დასაშვები ზღვრის რაოდენობის მიღწევას ავტოცისტერნაში;
- ხარჯმზომში ნავთობპროდუქტების ნაკადის შეწყვეტიდან 20 წმ-ის შემდეგ;
- ავტოცისტერნის დამიწების დარღვევისას.

სურათი 2.4.2.5.1. გამზომი მოწყობილობის პრინციპიალური სქემა.



ნახაზი 2.4.2.5.1. ავტოცისტერნებში ნავთობპროდის გაცემის სადგურის ტექნოლოგიური სქემა



2.4.2.6. საწარმოს საქმიანობის ძირითადი პარამეტრები

საწარმო მიმდინარე საქმიანობის დროს განახორციელებს ნავთობპროდუქტების მიღებას, შენახვასა და გაცემას (რეალიზაციას). შესაბამისად, მიმდინარე ტექნოლოგიური პროცესების შედეგად ახალი პროდუქტი არ მიიღება.

ნავთობსაცავის საერთო ტევადობა შეადგენს 9 000 მ³. ბიზნეს გეგმის შესაბამისად, რეზერვუარის პარკის ბრუნვა წელიწადში საშუალოდ მიღებულია 10-ჯერ, რის გამოც ნავთობსაცავის წლიური საშუალო ტვირთბრუნვა (მიღება-გაცემა) შეადგენს 90 მილიონ ლიტრს ანუ 90 000 მ³. მათ შორის, 45 მილიონი ლიტრი ბენზინი (45 000 მ³ ანუ 32 850,0 ტ) და 45 მილიონი ლიტრი დიზელის საწვავი (45 000 მ³ ანუ 36000,0 ტ).

ცხრილი 2.4.2.6.1-ში წარმოდგენილია მონაცემები რეზერვუარებში წლის განმავლობაში სეზონურად ჩატვირთული ნავთობპროდუქტების რაოდენობის (ტ/პერიოდი) შესახებ.

ცხრილი 2.4.2.6.1. მონაცემები რეზერვუარებში წლის განმავლობაში სეზონურად ჩატვირთული ნავთობპროდუქტების რაოდენობის შესახებ

№	ნავთობპროდუქტის დასახელება	რეზერვუარებში სეზონურად ჩატვირთული ნავთობპროდუქტების რაოდენობა, ტ/პერიოდი	
		შემოდგომა-ზამთარი (სექტემბერი-თებერვალი)	გაზაფხული-ზაფხული (მარტი-აგვისტო)
1	ბენზინი	13 140,0	19 710,0
2	დიზელის საწვავი	14 400,0	21 600,0

2.4.2.7. წყალმომარაგება და ჩამდინარე წყლების არინება

2.4.2.7.1. წყალმომარაგება

საწარმოში მიმდინარე ტექნოლოგიური პროცესებიდან გამომდინარე საწარმოს მიერ წყალი გამოიყენება სხვადასხვა დანიშნულებით, კერძოდ:

- სასმელ-სამეურნეო;
- საწარმოო (რეზერვუარებისა და ტექნოლოგიური მოედნების რეცხვა, მორწყვა და სხვა);
- სახანძრო.

საწარმოს საქმიანობისათვის საჭირო წყლის რაოდენობის გაანგარიშება მოცემულია ქვემოთ.

სასმელ-სამეურნეო წყალმომარაგება. საწარმოს სიახლოვეს სასმელი წყალსადენის ქსელი არ არსებობს, ამიტომ ობიექტის სასმელი წყლით უზრუნველყოფისათვის მიღებულია კერძო გადაწყვეტილება - ერთ დღელამისათვის საჭირო წყლის შემოტანისა ქ. რუსთავიდან სპეციალური ჭურჭლით. საჭირო წყლის რაოდენობა განისაზღვრება მომსახურე პერსონალისა და გამავალი მძღოლების რაოდენობიდან დაახლოებით 20 კაცი და დღეში სასმელად ერთ კაცზე საჭირო წყლის რაოდენობით, რომელიც ს.ნ. 2.04.01-85 დანართი 3-ის 3.12-თან მილსადენებით შეიძლება აღებული იქნას 2 ლიტრი. ე.ი. დღეში სასმელი წყლის რაოდენობა იქნება: $20 * 2 = 40$ ლიტრი ($40 * 365 = 14600$ ლ/წელ. ანუ $14,6$ მ³/წელ.).

სასმელი წყლისათვის გათვალისწინებული 50 ლიტრის მოცულობით ავზი განთავსდება საერთო ოთახში სპეციალურ მაგიდაზე, მცირე ზომის ბაკით (ჭიქაში გამოვლებული წყლის გადასაღვრელად).

ვინაიდან ობიექტის სიახლოვეს წყალსადენის ქსელი არ არსებობს და არსებობს მხოლოდ სარწყავი სისტემის არხი და მასში მუდმივად მოედინება სუფთა წყალი, ამიტომ მიღებული იქნა გადაწყვეტილება ეს წყალი გამოყენებულიყო მხოლოდ სახანძრო და საყოფაცხოვრებო დანიშნულებისათვის (ტუალეტში, პირსაბანზე და შხაპზე). არსებული არხიდან მოხდება, როგორც სახანძრო (500 მ³) რეზერვუარის, ასევე საყოფაცხოვრებო ავზის (5მ³) შევსება.

საპროექტო საწარმოს განთავსების რეგიონის პერსპექტიული განვითარების გათვალისწინებით, მოცემულ რეგიონში წყალმომარაგების სისტემის მოწყობისთანავე, მოხდება საწარმოს წყალმომარაგების ქსელის აღნიშნულ სისტემაში ჩართვა ან/და მიიღება საკუთარი ქარბურღილის მოწყობის საკითხზე გადაწყვეტილება, არსებული კანონმდებლობის მიხედვით შესაბამისი ლიცენზიის მოპოვებით.

ავზის მოცულობას ვანგარიშობთ მომსახურე პერსონალისა (10 კაცი) და წყლის ხარჯის (ეს ხარჯი საშხაპეს შემთხვევაში - 125 ლიტრი) მიხედვით. ე.ი. ცვლაში (დ.დ.დ.) იქნება $125 * 10 = 1,250^3$ ($1,25 * 365 = 456,25$ მ³/წელ.) ვინაიდან წყალი ავზში გადასაქაჩია და რათა ყოველდღე არ ხდებოდეს გადაქაჩვა ავზის მოცულობა მიიღება 3-4 დღის მარაგის გათვალისწინებით - რაც შესაძლებელია, რადგან ეს წყალი გამოიყენება მხოლოდ საყოფაცხოვრებო დანიშნულებისათვის (ტუალეტის ჩარეცხვა, ხელების დასაბანად და შხაპის მისაღებად). აქედან გამომდინარე ავზის მოცულობაც იქნება $1,25 * 4 = 5,00^3$.

რეზერვუარების რეცხვისას საჭირო წყლის რაოდენობა. რეზერვუარების რეცხვისას საჭირო წყლის ხარჯი ერთ რეზერვუარზე საშუალოდ 20 მ³-ია (წყლის მიმყვანი მილის ხარჯიდან გამომდინარე). რეზერვუარების რაოდენობა 10 ერთეული, რეცხვის ჯერადობა წელიწადში საშუალოდ 1-ია, რეცხვის ხანგრძლიობა 72 სთ. შესაბამისად წყლის ხარჯი იქნება:

$$20 \text{ მ}^3 * 10 = 200,0 \text{ მ}^3/\text{წელ.}$$

ტექნოლოგიური მოედნების მოსარეცხად საჭირო წყლის რაოდენობა. იანგარიშება ფორმულით:

$$Q = 10 * m * k * F * \Psi$$

შპს "ჯეოკონი"

სადაც:

Q - არის წყლების მოცულობა მ³/წელ.;

m- წყლის ხვედრითი ხარჯვა 1 მ² ტერიტორიის მორეცხვაზე, მიიღება 1,2-1,5 ლ/მ² ერთ მორეცხვაზე;

k- მორეცხვათა საშუალო რაოდენობა წელიწადში, საშუალოდ მიიღება 150;

F- მყარი საფარით დაფარული ტექნოლოგიური მოედნების ტერიტორიის ფართობია, ჰა. მიღებულია გასაცემი ესტაკადების ბაქნების ფართობი 280,0 მ² (0,028 ჰა);

Ψ - წყლის ნაკადის კოეფიციენტი, მოსარეცხი წყლის შემთხვევაში ტოლია 0,5.

აღნიშნულიდან გამომდინარე ტექნოლოგიური მოედნების მოსარეცხად საჭირო წყლის რაოდენობა იქნება:

$$Q = 10 \cdot 1,5 \cdot 150 \cdot 0,028 \cdot 0,5 = 31,50 \text{ მ}^3/\text{წელ. ანუ } 31,50 : 150 = 0,210 \text{ მ}^3/\text{დღ.დ.}$$

საწარმოო უბნების დასუფთავების და მწვანე ნარგავების მორწყვისათვის საჭირო წყლის რაოდენობა. ტექნიკურ-ეკონომიკური დასაბუთების მიხედვით საწარმოო უბნების დასუფთავების და მწვანე ნარგავების მორწყვისათვის დღის განმავლობაში დაგეგმილია საშუალოდ 0,6 მ³/დღ.დ. წყლის გამოყენება, რაც გაზაფხულ-ზაფხულის (დაახლოებით 180 დღე) განმავლობაში შეადგენს:

$$0,6 \cdot 180 = 108,0 \text{ მ}^3/\text{წელ.}$$

სახანძრო წყალმომარაგება. წყლის ხარჯის რაოდენობაა 500,0 მ³ (იხ. წინამდებარე ანგარიშის პარაგრაფი 4.4.2.9-ხანძრსაწინააღმდეგო ღონისძიებები).

ამდენად, საწარმოს მიერ სხვადასვა დანიშნულებით გამოყენებული წყლის წლიური ხარჯი იქნება:

- სასმელი-14,6 მ³/წელ;
- სამეურნეო წყალი- 456,25 მ³/წელ;
- საწარმოო:
 - o რეზერვუარების რეცხვა -200,0მ³/წელ;
 - o ტექნოლოგიური მოედნების მორეცხვა - 31,50 მ³/წელ;
 - o მორწყვა - 108,0 მ³/წელ;
- სახანძრო 500,0 მ³/წელ.

2.4.2.7.2. ჩამდინარე წყლების არინება

დაგეგმილი საქმიანობის სპეციფიკიდან გამომდინარე ობიექტზე ძირითადად წარმოიქმნება შემდეგი სახის ჩამდინარე წყლები:

- სამეურნეო-ფეკალური;
- საწარმოო-სანიაღვრე;
- სანიაღვრე.

სამეურნეო-ფეკალური წყლები. სამეურნეო-ფეკალურ ჩამდინარე წყლებად განიხილება საშხაპედან, პირსაბანიდან, საპირფარეშოდან და იატაკის მორეცხვიდან მიღებული წყლები.

სამეურნეო-ფეკალური ჩამდინარე წყლების ძირითადი მახასიათებლები წარმოდგენილია ცხრილში 2.4.2.7.2.1.

ცხრილი 2.4.2.7.2.1. სამეურნეო-ფეკალური ჩამდინარე წყლების შემადგენლობის ძირითადი მახასიათებლები

მაჩვენებლები	განზ. ერთეული	სამეურნეო-ფეკალური ჩამდინარე წყლების შემადგენლობის მახასიათებლები*
შეწონილი ნაწილაკები	მგ/ლ	35,0
ჟმმ- ჟანგბადის ბიოქიმიურიმოთხოვნილება	მგO ₂ /ლ	25,0
ჟქმ- ჟანგბადის ქიმიურიმოთხოვნილება	მგO ₂ /ლ	125
საერთო ფოსფორი	მგ/ლ	2,0
საერთო აზოტი	მგ/ლ	15,0

* -1991 წლის 21 მაისის «91/271/ EEC ევროდირექტივის მოთხოვნები ურბანული (სამეურნეო-ფეკალური) ჩამდინარე წყლების გაწმენდის შესახებ»

ვინაიდან საწარმოს სიახლოვეს სამეურნეო-ფეკალური კანალიზაციის ქსელების არ არსებობს, ამიტომ ოფისის ფეკალური-ჩამდინარე წყლებისათვის მოეწყობა სპეციალური რეზერვუარი, რომლის მოცულობა განისაზღვრება დღე/ღამეში დახარჯული საყოფაცხოვრებო წყლების რაოდენობით, რაც შეადგენს 1,25მ³. თუ მივიღებთ ფეკალური წყლების შეგროვების დროს 30 დღეს ე.ი. თვეში ერთხელ მოხდება მისი დაცლა, მაშინ რეზერვუარის მოცულობა იქნება 1,25x30=37,5 ანუ≈50მ³-ს. რეზერვუარში დაგროვილი სითხე სპეც. ავტომანქანებით გატანილი და ჩასხმული იქნება ქ. გარდაბნის არსებულ სამეურნეო-ფეკალური კანალიზაციების კოლექტორში, შეთანხმებული ტექნიკური პირობების შესაბამისად.


საწარმო-სანიაღვრე და სანიაღვრე ჩამდინარე წყლები. საწარმო-სანიაღვრე წყლებად განიხილება რკინიგზის და მანქანებში ჩასასხმელი ესტაკადების ტერიტორიიდან, რეზერვუარების პარკიდან, სატუმბო სადგურიდან და სხვა ტექნოლოგიური ობიექტებიდან მიღებული წყლები.

სანიაღვრე ჩამდინარე წყლებად განიხილება ატმოსფერული ნალექების შედეგად დანარჩენი ტერიტორიიდან მიღებული წყლები.

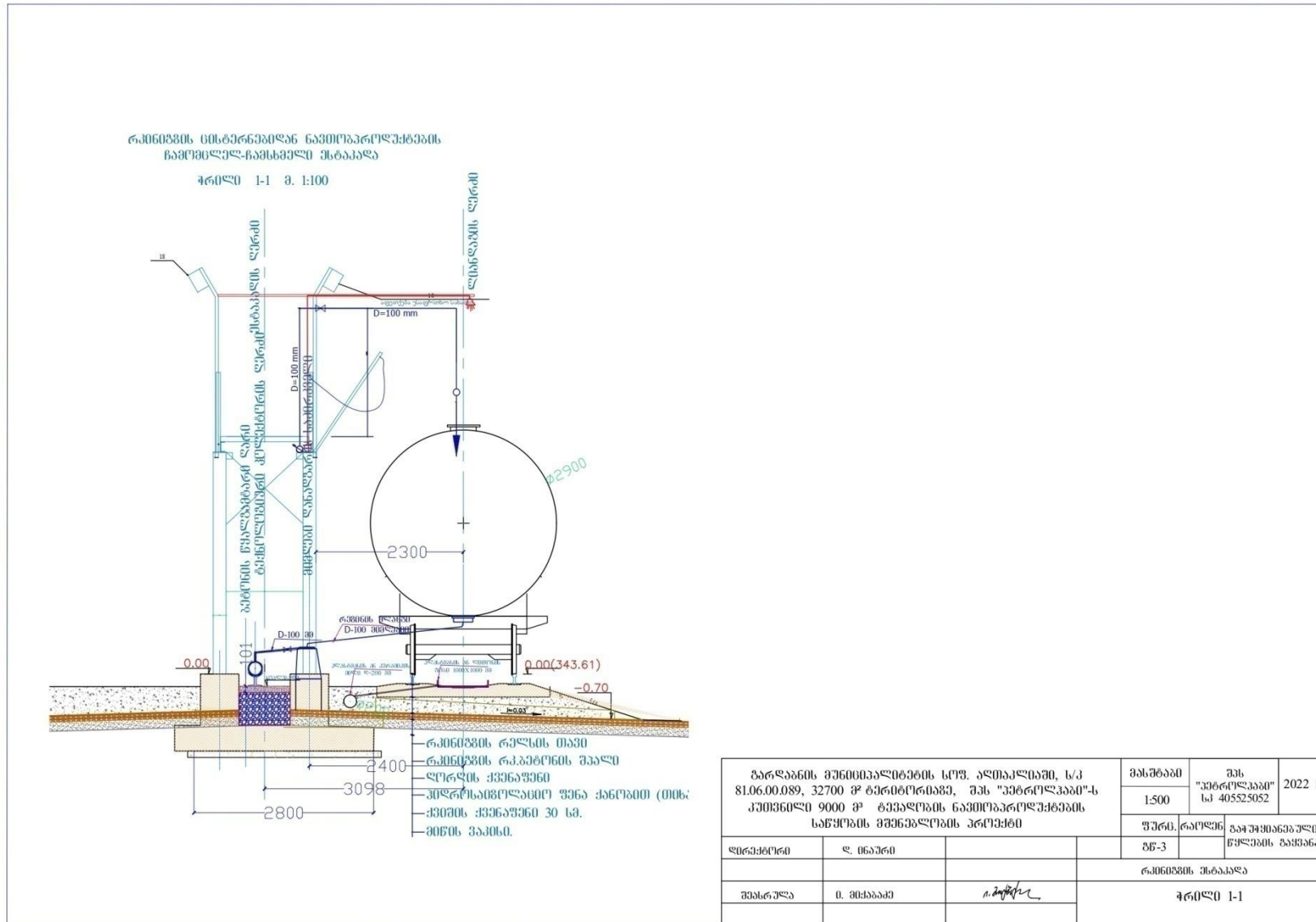
პროექტის მიხედვით საწარმო-სანიაღვრე და სანიაღვრე ჩამდინარე წყლები ნავთობბაზის მთელ ტერიტორიაზე შეიკრიბება სპეციალურ მილსადენებში და რკინაბეტონის ლარებში, სარეზერვუარო პარკიდან გამოსვლის წინ დაბინძურებული წყლები შეგროვდება შემოზვინვასთან ახლოს მდებარე სპეციალურ ჭაში №2, რომელშიც მოეწყობა ჩამკეტი მოწყობილობა ე.წ. "Хлопушка". ის ყოველთვის დაკეტილი იქნება და მისი გახსნა შეიძლება მხოლოდ შემოზვინვის გარედას. ავარიის ან რაიმე საგანგებო შემთხვევის შემდეგ, როდესაც სარეზერვუარო პარკში გროვდება დიდი რაოდენობით დაბინძურებული წყლები, პარკიდან მათი გაყვანა რეგულირდება ე.წ. "Хлопушка"-ის საშუალებით. დაბინძურებული წყლები ჩაედინება ჯერ სალექარში, სადაც ხდება მათი გაწმენდა თიხისა და ქვიშის ნაწილაკებისაგან, ხოლო შემდეგ გადადის გამწმენდ ნაგებობაში, რომლის წარმადობაა 6 ლ/წმ. გაწმენდის შემდეგ სუფთა წყალი ჩაედინება ნავთობბაზის ტერიტორიაზე არსებულ ტბორში. ტბორში დაგროვილი სითხე პერიოდულად სპეც. ავტომანქანებით გატანილი და ჩასხმული იქნება ქ. გარდაბნის არსებულ სამეურნეო-ფეკალური კანალიზაციების კოლექტორში, შეთანხმებული ტექნიკური პირობების შესაბამისად.

საწარმოს სანიაღვრე კანალიზაციის სქემა წარმოდგენილია ნახაზებზე 2.4.2.7.2.1- 2.4.2.7.2.7.

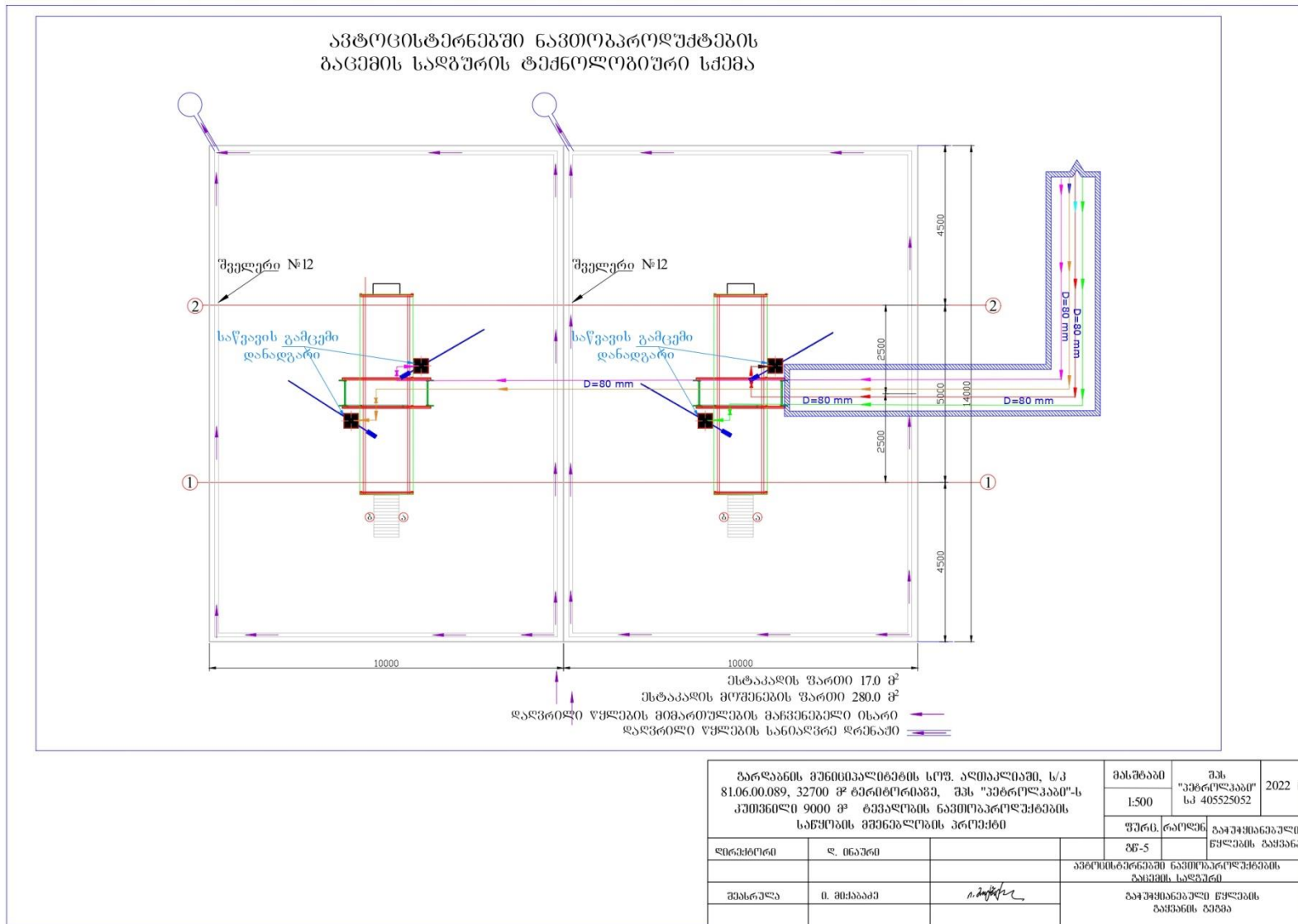
ნახაზი 2.4.2.7.2.2. რკინიგზის ცისტერნებიდან ნავთობპროდუქტების დამცლელ ხაზიდან გაჭუჭყიანებული წყლების გაყვანის გეგმა



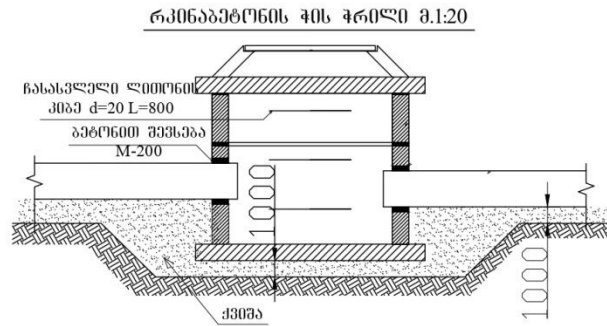
ნახაზი 2.4.2.7.2.3. რკინიგზის ცისტერნებიდან ნავთობპროდუქტების ჩამომცლელ-ჩამსხმელი ესტაკადიდან განაწილებული წყლების გაყვანის გეგმა



ნახაზი 2.4.2.7.2.5. ავტოცისტერნებში ნავთობპროდუქტების გაცემის სადგურიდან გაჭუჭყიანებული წყლების გაყვანის გეგმა

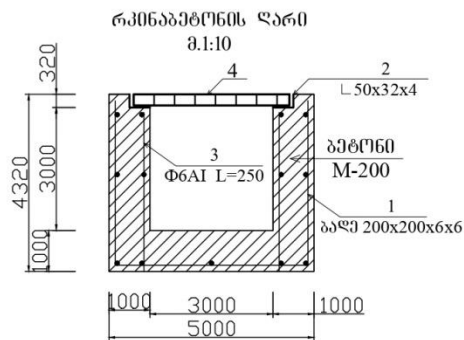


ნახაზი 2.4.2.7.2.6. გაჭუჭყიანებული წყლების გამყვანი მილსადენების სპეციფიკაცია



გაჭუჭყიანებული წყლების გამყვანი მილსადენების მასშტაბის მასშტაბი

№	დასახელება	ერთ. ზომ.	რაოდენობა
1	ნაპირდაპირი 6.0 ლ/წმ	საღ.	1.0
2	ქვიშის ღარი (საღებო)	საღ.	1.0
3	ქვიშის ან კურბის მილი D=200	ზ.მ	255
4	რკინაბეტონის ღარი 30x30 სმ	ზ.მ	88
5	რკინაბეტონის ღარი რბული ლ=100 სმ, L=100 სმ	ცალი	7
6	ღის მთხარე	ცალი	7
7	მუხრანი №12	ზ.მ	120



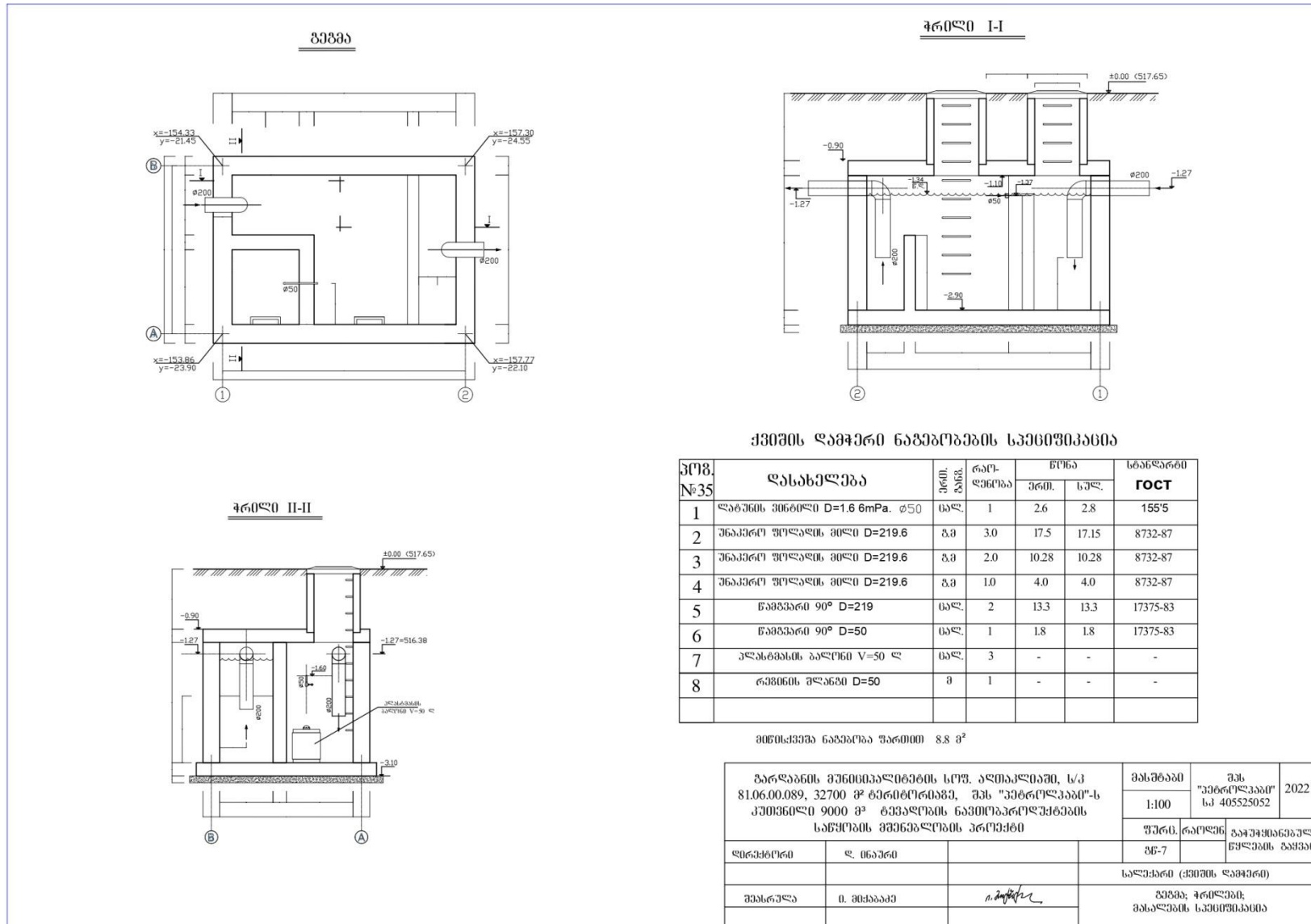
საშენობის მასშტაბი

კონსტრუქციის დასახელება	კომპონენტი	ელემენტის დასახელება	სიგრძე მმ	რაოდენობა	საერთო სიგრძე მ	საერთო წონა კგ	ბეტონი M-200
რკინაბეტონის ღარი L=88 მ	1	ბაღა 200x200x6x6	88000	1	97 მ2	600	20
	2	L50x32x4	88000	2	176	365	
	3	Φ6AI L=250	176000				
	4	ღის მთხარე (საბურთი)	88000				

რკინაბეტონის ღარების ქვიშ მიწვევს 200 მმ სისქის სრულის მიწვევა

ბარბანის მუნიციპალიტეტის სოფ. ალიაქიანო, ს/კ 81.06.00.089, 32700 მ² ტერიტორიაზე, შპს "უბერკლავი"-ს კომპლექსი 9000 მ² ტერიტორიის ნაპირდაპირულ უბანში საწყობის მშენებლობის პროექტი		მასშტაბი 1:100	შპს "უბერკლავი" სკ 405525052	2022 წ.
დირექტორი ლ. მინაძე	არქიტექტორი ი. მინაძე	შპს "უბერკლავი" გვ. 6	გაჭუჭყიანებული წყლების გამყვანი	
მშენებელი ი. მინაძე		მშენებლის ხელმოწერა რკინაბეტონის ღარი და რკინაბეტონის ღარის კონსტრუქციის მასშტაბის საშენობის მასშტაბი		

ნახაზი 2.4.2.7.2. ქვიშის დამჭერი ნაგებობის სპეციფიკაცია



რეზერვუარების და ტექნოლოგიური მოედნების რეცხვისას წარმოქმნილი წყლები. რეზერვუარებისა და ტექნოლოგიური მოედნების რეცხვის შედეგად წარმოქმნილი საწარმოო ჩამდინარე წყლების რაოდენობის გაანგარიშება ხდება გამოყენებული მოხმარებული წყლის 20%-იანი დანაკარგის გათვალისწინებით და საწარმოსათვის იქნება:

$$(200,0 \text{ მ}^3/\text{წელ.} + 31,50 \text{ მ}^3/\text{წელ.}) * 0,80 = 185,20 \text{ მ}^3/\text{წელ.}$$

$$(66,667 \text{ მ}^3/\text{დღ.დ.} + 0,210 \text{ მ}^3/\text{დღ.დ.}) * 0,80 = 53,502 \text{ მ}^3/\text{დღ.დ.}$$

საწარმოს სანიაღვრე ჩამდინარე წყლები. საწარმოს სანიაღვრე ჩამდინარე წყლების რაოდენობა იანგარიშება ფორმულით:

$$Q = 10 * h * \Psi * F$$

სადაც:

- Q – სანიაღვრე წყლების მოცულობა, მ³/დღ.დ. (მ³/წელ);
- h– ნალექების რაოდენობა (H,მმ), აიღება „დაპროექტების ნორმების-სამშენებლო კლიმატოლოგია“ (პნ 01.05-08) შესაბამისად;
- Ψ– წვიმის წყლების ნაკადის საერთო კოეფიციენტი, რომლის ანგარიში წარმოდგენილია წინამდებარე ანგარიშის ცხრილში 4.4.2.7.2.2;
- F – საანგარიშო ტერიტორიის ფართობი, ჰა.

ნალექების რაოდენობა (H,მმ) მიღებულია „დაპროექტების ნორმების-სამშენებლო კლიმატოლოგია“ (პნ 01.05-08) შესაბამისად (გარდაბანის) მეტეოროლოგიური სადგურის მონაცემებით. ნალექების რაოდენობა შეადგენს:

პუნქტის დასახელება	ნალექების რაოდენობა წელიწადში, მმ	ნალექების დღელამური მაქსიმუმი, მმ
გარდაბანი	422	82

ნავთობით შემთხვევით დაბინძურებული წყლების შემკრები სისტემა, ნავთობპროდუქტებით დაბინძურების რისკის გათვალისწინებით, მოეწყობა და საწარმო-ნიაღვრული და ნიაღვრული წყლები შეგროვდება 6499,0 მ² (0,6499ჰა) ტერიტორიიდან (F), რომელშიც ასევე შედის:

- რკინიგზის ჩამომცლელი ესტაკადის ტერიტორია-977,0 მ² (0,0977 ჰა);
- ავტოცისტერნებში ნავთობპროდუქტების გასაცემი გადახურული მოედანი - 280,0 მ² (0,028 ჰა);
- შენობა-ნაგებობების სახურავი -335,0 მ² (0,0335 ჰა);
- სარეზერვუარო პარკის ტერიტორია - 3040 მ² (0,304 ჰა), მათ შორის რეზერვუარებით დაკავებული (მოშენების) ფართობი - 797 მ² (0,0797 ჰა);
- გრუნტის საფარიანი გზები და მოედნები -11835,0 მ² (1.1835 ჰა).

აღნიშნული მონაცემების, ტერიტორიის არსებული და პერსპექტიული განაშენიანების მიხედვით განხორციელდა წვიმის წყლების ნაკადის საერთო კოეფიციენტის (Ψ) ანგარიში (იხ. ცხრილი 2.4.2.7.2.2).

ცხრილი 2.4.2.7.2.2. წვიმის წყლების ნაკადის საერთო კოეფიციენტის ანგარიში (Ψ)

წყალშემკრები ტერიტორიის ზედაპირის სახე	საანგარიშო ტერიტორიის ფართობი, Fi, ჰა	წილი საერთო ფართობში, Fi/ F	ნაკადის კოეფიციენტი, Ψ _i	Ψ _i Fi/ F
შენობებისა და	0,0335	0,052	0,8	0,042

ნაგებობების სახურავი				
მყარი (ბეტონის) საფარი	0,028	0,043	0,6	0,026
გრუნტის საფარი	0,5884	0,905	0,2	0,181
	Σ Fi= 0,6499	Σ =1,00		Ψ = 0,249

ზემოაღნიშნული საწყისი პარამეტრების გათვალისწინებით საანგარიშო წყალშემკრებ ტერიტორიაზე წარმოქმნილი წვიმის წყლების წლიური რაოდენობა იქნება:

$$W_{\text{წელ.}} = 10 \cdot h \cdot \Psi \cdot F = 10 \cdot 422 \cdot 0,249 \cdot 0,6499 = 682,902 \text{ მ}^3/\text{წელ.}$$

თუ გავითვალისწინებთ, რომ აღნიშნულ რეგიონში ნალექიან დღეთა რაოდენობა 90-ია, მაშინ წვიმის წყლების დღე-ღამური რაოდენობა იქნება:

$$W_{\text{დღ.}} = 682,902 : 90 = 7,588 \text{ მ}^3/\text{დღ.დ.}$$

ზემოთ წარმოდგენილი მონაცემების მიხედვით საწარმოო-სანიაღვრე და სანიაღვრე ჯამური რაოდენობა იქნება:

$$682,902 \text{ მ}^3/\text{წელ.} + 31,50 \text{ მ}^3/\text{წელ.} = 714,402 \text{ მ}^3/\text{წელ.}$$

$$7,588 \text{ მ}^3/\text{დღ.დ.} + 0,210 \text{ მ}^3/\text{დღ.დ.} = 7,798 \text{ მ}^3/\text{დღ.დ.}$$

ნაკადის ცვალებადი კოეფიციენტის (Ψ_{mid}) შემთხვევაში კოლექტორში წვიმის წყლების ხარჯის ანგარიში ხოციელდება ზღვრული ინტენსივობის მეთოდით და გამოიხატება ფორმულით:

$$Q_r = Z_{\text{mid}} \cdot A^{1.2} \cdot F / t_r^{1.2n-0.1}$$

სადაც:

Q_r – კოლექტორში წვიმის წყლების ხარჯია, ლ/წმ;

Z_{mid} – წყალშემკრები ფართის ზედაპირის მახასიათებელი კოეფიციენტი, იანგარიშება რეკომენდაციების [52], ან სნ და წ 2.04.03-85-ის ცხრილების მიხედვით;

t_r – წვიმის საანგარიშო ხანგრძლივობა წუთებში, განისაზღვრება რეკომენდაციების [52], ან სნ და წ 2.04.03-85-ის ცხრილების მიხედვით;

A და n – წვიმის ინტენსივობისა და ხანგრძლივობის დამახასიათებელი პარამეტრები კონკრეტული ადგილმდებარეობისათვის, განისაზღვრება რეკომენდაციების [52], ან სნ და წ 2.04.03-85-ის ცხრილების მიხედვით;

F – საანგარიშო (წყალშემკრები) ტერიტორიის ფართობია, $F=0,6499$ ჰა;

A პარამეტრი განისაზღვრება ფორმულით:

$$A = q_{20} \cdot 20^n \cdot (1 + \lg P / \lg m_r)^y$$

სადაც:

q_{20} – წვიმის ინტენსივობა 1 ჰა-ზე, რეკომენდაციების [52] პირველი დანართის სნ და წ 2.04.03-85-ის მიხედვით $q_{20}=100$ ლ/წმ;

n – ხარისხის მაჩვენებელია, რეკომენდაციების [52] მე-2 დანართის მიხედვით $n=0,63$;

m_r – წვიმის წვიმების რაოდენობა წელიწადში, რეკომენდაციების [52] მე-2 დანართის მიხედვით $m_r=90$;

P – წვიმის საანგარიშო ინტენსივობაზე ერთჯერადი გადამეტების პერიოდია, რეკომენდაციების [52] მე-8 ცხრილის მიხედვით $P=1$ წელი;

y – ხარისხის მაჩვენებელია, რეკომენდაციების [52] მე-2 დანართის მიხედვით $y=1,33$;

აღნიშნული მონაცემების გათვალისწინებით A პარამეტრი ტოლი იქნება:

$$A = q_{20} \cdot 20^n \cdot (1 + \lg P / \lg m_r)^y = 100 \cdot 20^{0.63} \cdot (1 + \lg 10 / \lg 90)^{1.33} = 660,16$$

აღნიშნული მონაცემების, ტერიტორიის არსებული და პერსპექტიული განაშენიანების მიხედვით განხორციელდა წყალშემკრები ფართის ზედაპირის მახასიათებელი კოეფიციენტის (Z_{mid}) ანგარიში (იხ. ცხრილი 4.4.2.7.2.3).

ცხრილი 2.4.2.7.2.3. წყალშემკრები ფართის ზედაპირის მახასიათებელი კოეფიციენტის ანგარიში (Z_{mid})

წყალშემკრები ტერიტორიის ზედაპირის სახე	საანგარიშო ტერიტორიის ფართობი, F, ჰა	წილი საერთო ფართობში, a	დაფარვის კოეფიციენტი, Z_i	$A*Z_i$
შენობებისა და ნაგებობების სახურავი და მყარი საფარი	0,0615	0,095	0,297	0,028
გრუნტის საფარი	0,5884	0,905	0,064	0,058
	$\Sigma Fi = 0,6499$	$\Sigma = 1,00$		$\Psi = 0,086$

აღნიშნული მონაცემების გათვალისწინებით კოლექტორში წვიმის წყლების ხარჯი (Q_r) ტოლი იქნება:

$$Q_r = Z_{mid} * A^{1.2} * F / t_r^{1.2n-0.1} = 0,086 * 660,16^{1.2} * 0,6499 / 27^{1.2*0.63-0.1} = 105,167 / 10,311 = 10,20 \text{ ლ/წმ}$$

წვიმის წყლის ზღვრული ხარჯის (ლ/წმ) საანგარიშო ფორმულას, წვიმის საანგარიშო ინტენსივობაზე (ერთჯერადი გადამეტების $P = 0,33-10$ წელი პერიოდისათვის), აქვს შემდეგი სახე:

$$Q_{lim} = K_1 * K_2 * Q_r$$

სადაც:

K_1 და K_2 – კოეფიციენტები, რომელიც ითვალისწინებს ნაკადის პარამეტრების ცვლილებებს. მოცემული კოეფიციენტის მნიშვნელობები C სიდიდესთან დამოკიდებულებით მოცემულია რეკომენდაციების [52] მე-15 და მე-16 ცხრილებში, ხოლო C სიდიდეები მოცემულია დარაიონების სქემაზე მე-4 დანართში;

Q_r – კოლექტორში წვიმის წყლების ხარჯია, ლ/წმ.

აღნიშნული მონაცემების გათვალისწინებით წვიმის წყლის ზღვრული ხარჯი (Q_{lim}) ტოლი იქნება:

$$Q_{lim} = 0,35 * 1,67 * 10,20 = 5,96 \text{ ლ/წმ.}$$

ზემოთ წარმოდგენილი მონაცემების მიხედვით საწარმო-სანიაღვრე (ტექნოლოგიური მოედნების და რეზერვუარების ნარეცხი საწარმოო წყლები) და სანიაღვრე ჩამდინარე წყლების ჯამური რაოდენობა იქნება:

$$682,902 \text{ მ}^3/\text{წელ} + 31,50 \text{ მ}^3/\text{წელ} = 714,402 \text{ მ}^3/\text{წელ.}$$

$$7,588 \text{ მ}^3/\text{დღ.დ.} + 0,210 \text{ მ}^3/\text{დღ.დ.} = 7,798 \text{ მ}^3/\text{დღ.დ.}$$

იმის გასათვალისწინებით, რომ ნალექიან პერიოდში ტექნოლოგიური მოედნების და რეზერვუარების ნარეცხი საწარმოო წყლების წარმოქმნას ადგილი არ ექნება, სანიაღვრე კანალიზაციაში ჩამდინარე საწარმო-სანიაღვრე წყლების მაქსიმალური რაოდენობა იქნება 5,96 ლ/წმ.

ამდენად, მოცემული გამოთვლების მიხედვით საანგარიშო წყალშემკრებ ტერიტორიაზე წარმოქმნილი საწარმო-სანიაღვრე და სანიაღვრე ჩამდინარე წყლების ჯამური რაოდენობა იქნება 714,402 მ³/წელ და 7,798 მ³/დღ.დ., ხოლო სანიაღვრე კანალიზაციის კოლექტორში

ჩამდინარე საწარმოო-სანიაღვრე და სანიაღვრე ჩამდინარე წყლების მაქსიმალური რაოდენობა იქნება 5,96 ლ/წმ.

საწარმოს პროფილის გათვალისწინებით, მის ტერიტორიაზე წარმოქმნილი სანიაღვრე წყლებში ძირითადი მოსალოდნელი მავნე ნივთიერებებია მყარი ნაწილაკები და ნავთობპროდუქტები. მათი მოსალოდნელი კონცენტრაციები განსაზღვრულია მეთოდური ლიტერატურის [52-55] მიხედვით და ჩამდინარე წყლების დაბინძურების საწყის კონცენტრაციად აღებულია:

- შეწონილი ნაწილაკებისათვის - 1541 მგ/ლ;
- ნავთობპროდუქტებისათვის - 342 მგ/ლ.

აღნიშნული კონცენტრაციები მისაღებია საწარმოს პირობებისათვის, ამასთანავე ყველაზე უარესი სცენარის მიხედვით.

2.4.2.7.3. საწარმოო-სანიაღვრე წყლების გაწმენდა

შესაბამისი ეკოლოგიურ-ეკონომიკური დასაბუთებისა და საპროექტო გადაწყვეტილებების შესაბამისად გათვალისწინებულია საწარმოო-სანიაღვრე (რეზერვუარებისა და ტექნოლოგიური მოედნების ნარეცხი და წვიმისწყლების) კანალიზაციის ქსელების მშენებლობა საწარმოს მოთხოვნათა შესაბამისად სნ.წ.-11-106-79, სნ.წ.-2.02.02.84 და სნ.წ.-2.04.03.85 დაა.შ. მოთხოვნათა გათვალისწინებით.

საწარმოო-სანიაღვრე და სანიაღვრე ჩამდინარე წყლების შეგროვებისა და გაწმენდის ამოცანების გადასაწყვეტად მოეწყობა ნავთობპროდუქტების შემთხვევით დაბინძურებული წყლების შეკრების და არინების დამოუკიდებელი სადრენაჟო სისტემა. ეს სისტემა უზრუნველყოფს საწარმოო-სანიაღვრე და სანიაღვრე ჩამდინარე წყლების შეგროვებას, ხოლო შეგროვებულისაწარმოო-სანიაღვრე წყლების კომპაქტურ გამწმენდ ნაგებობაში გაწმენდის შემდეგ გაწმენდილი ჩამდინარე წყლების ჩაშვება მოხდება არსებულ საკანალიზაციო სისტემაში.

საწარმოს პროფილის გათვალისწინებით, მის ტერიტორიაზე წარმოქმნილი საწარმოო-სანიაღვრე და სანიაღვრე ჩამდინარე ჩამდინარე წყლების გაწმენდის ხარისხისადმი დადგენილი მოთხოვნების შესრულების მიზნით საწარმოში დამონტაჟებული იქნება კომპაქტური გამწმენდი ნაგებობა წარმადობით 6,0 ლ/წმ. უკრაინული კომპანიის FSN-6 მარკის გამწმენდი დანადგარის დეტალური ტექნიკური მახასიათებლები მოცემულია წინამდებარე დოკუმენტის დანართში 13.2 წარმოდგენილ დანადგარის ტექნიკურ პასპორტში (იხ. www.petrometal.com.pt)

FSN-6 მარკის გამწმენდ დანადგარზე ჩამდინარე წყლების გაწმენდის შემდეგ მიღებულია კონცენტრაციებია:

- შეწონილი ნაწილაკებისათვის - 2,8 მგ/ლ;
- ნავთობპროდუქტებისათვის - 0,28 მგ/ლ.

საწარმოო-სანიაღვრე წყლების მოსალოდნელი დაბინძურების კონცენტრაციები და მათი გაწმენდისას მიღებული შედეგები მოცემულია ცხრილში 2.4.2.7.3.

ცხრილი 2.4.2.7.3.1. საწარმოო-სანიაღვრე წყლების გაწმენდისას მიღებული შედეგები

მაჩვენებლები	განზ. ერთეული	ნახმარი წყლების შემადგენლობის მახასიათებლები	
		დანადგარზე გაწმენდამდე	დანადგარზე გაწმენდის შემდეგ
შეწონილი ნივთიერებები	მგ/ლ	1541	2,8
ქქმ	მგ02/ლ	6143	51

ცხიმები	მგ/ლ	448	0,49
ნავთობპროდუქტები	მგ/ლ	342	0,28

ამრიგად, საწარმოო-სანიაღვრე ჩამდინარე წყლების ფიზიკურ-ქიმიური პარამეტრების მნიშვნელობები არ გადაჭარბებს "წყალარინების (საკანალიზაციო) სისტემაში ჩამდინარე წყლის ჩაშვებისა და მიღების პირობებისა და დამაბინძურებელ ნივთიერებათა ზღვრულად დასაშვები ნორმების შესახებ ტექნიკური რეგლამენტის დამტკიცების თაობაზე" საქართველოს მთავრობის 2018 წლის 20 აგვისტოს N431 დადგენილებით განსაზღვრულ ჩამდინარე წყლის ფიზიკურ-ქიმიური პარამეტრების ზღვრულად დასაშვები კონცენტრაციების მნიშვნელობებს. ჩამდინარე წყლის ფიზიკურ-ქიმიური პარამეტრების ზღვრულად დასაშვები კონცენტრაციები მოცემულია ცხრილში 2.4.2.7.3.2.

ცხრილი 2.4.2.7.3.2. ჩამდინარე წყლის ფიზიკურ-ქიმიური პარამეტრების ზღვრულად დასაშვები კონცენტრაციები

№№	საკვლევი პარამეტრი	სიმბოლო	საზომი ერთეული	ზღვრულად დასაშვები კონცენტრაცია	დამბ. ჯგუფი
1	ტემპერატურა	T°C	°C	40	1
2	შეწონილი ნაწილაკები	TSS	მგ/ლ	300	1
3	pH			6.0-9.5	1
4	ჟბმ ₅ (ჟანგბადის ბიოქიმიური მოხმარება 20 გრადუს ტემპერატურაზე)	BOD ₅	მგ/ლ	300	1
5	ჟქმ (ჟანგბადის ქიმიური მოხმარება)	COD	მგ/ლ	600	1
6	საერთო აზოტი	N _{Total}	მგ/ლ	25	2
7	ამონიუმის აზოტი	N(NH ₄)	მგ/ლ	20	2
8	საერთო ფოსფორი	P _{Total} (P)	მგ/ლ	10	2
9	სულფიდები გადათვლილი გოგირდის იონზე	H ₂ S (S)	მგ/ლ	2	3
10	ნავთობპროდუქტები		მგ/ლ	15	2
11	ცხიმები და ზეთები		მგ/ლ	15	2
12	ზედაპირულად აქტიური ნივთიერებები		მგ/ლ	3.5	2
13	ფენოლი		მგ/ლ	0.25	2
14	ციანიდები (გადათვლილი ციანიდის იონზე)	CN ⁻	მგ/ლ	2	3
მძიმე მეტალები (ჯამური სიდიდე, თუ არ არის მითითებული დაჟანგულობის ხარისხი)					
15	დარიშხანი	As	მგ/ლ	1	3
16	კადმიუმი	Cd	მგ/ლ	1	3
17	სპილენძი	Cu	მგ/ლ	3	3
18	ქრომი	Cr	მგ/ლ	1	3

19	ქრომი (ექვესვალენტიანი)	Cr ⁶⁺	მგ/ლ	0.5	3
20	ტყვია	Pb	მგ/ლ	1	3
21	ვერცხლისწყალი	Hg	მგ/ლ	0.5	3
22	ნიკელი	Ni	მგ/ლ	1	3
23	თუთია	Zn	მგ/ლ	4	3

შენიშვნა: სხვადასხვა მძიმე მეტალის ერთდროულად არსებობის შემთხვევაში ჩამდინარე წყალში, მათი ჯამური კონცენტრაცია არ უნდა აღემატებოდეს 10მგ/ლ-ს.

როგორც უკვე აღინიშნა პროექტის მიხედვით საწარმო-სანიაღვრე და სანიაღვრე ჩამდინარე წყლები ნავთობბაზის მთელ ტერიტორიაზე იკრიბება სპეციალურ მილსადენებში და რკინაბეტონის ღარებში, სარეზერვუარო პარკიდან გამოსვლის წინ დაბინძურებული წყლები გროვდება შემოზვინვასთან ახლოს მდებარე სპეციალურ ჭაში №2, რომელშიც მოწყობილია ჩამკეტი მოწყობილობა ე.წ. "Хлопушка". ის ყოველთვის დაკეტილია და მისი გახსნა შეიძლება მხოლოდ შემოზვინვის გარედას. ავარიის ან რაიმე საგანგებო შემთხვევის შემდეგ, როდესაც სარეზერვუარო პარკში გროვდება დიდი რაოდენობით დაბინძურებული წყლები, პარკიდან მათი გაყვანა რეგულირდება ე.წ. "Хлопушка"-ის საშუალებით. დაბინძურებული წყლები ჩაედინება ჯერ სალექარში, სადაც ხდება მათი გაწმენდა თიხისა და ქვიშის ნაწილაკებისაგან, ხოლო შემდეგ გადადის გამწმენდ ნაგებობაში, რომლის წარმადობაა 6 ლ/წმ.

ვინაიდან საწარმოს სიახლოვეს სამეურნეო-ფეკალური კანალიზაციის ქსელების არ არსებობს, ამიტომ გაწმენდის შემდეგ სუფთა წყალი ჩაედინება ნავთობბაზის ტერიტორიაზე არსებულ სპეციალურ შეგროვების ტბორში, რომლის მოცულობა განისაზღვრება წყალშემკრებ ტერიტორიაზე დღე/ღამეში წარმოქმნილი საწარმო-სანიაღვრე და სანიაღვრე ჩამდინარე წყლების ჯამური რაოდენობით, რაც შეადგენს 7,798 მ³/დღ.დ. თუ მივიღებთ საწარმო-სანიაღვრე და სანიაღვრე ჩამდინარე წყლების შეგროვების დროს 30 დღეს ე.ი. თვეში ერთხელ მოხდება მისი დაცლა, მაშინ რეზერვუარის მოცულობა იქნება 7,798x30=239,4 ანუ≈250მ³-ს. დაგეგმილია 10 მეტრი სიგრძის, 10 მ სიგანის და 2,5 მეტრი სიღრმის, ანუ შესაბამისად 250 მ³ მოცულობის გაწმენდილი საწარმო-სანიაღვრე და სანიაღვრე ჩამდინარე წყლების შეგროვების ტბორის მოწყობა.

ტბორში დაგროვილი სითხე პერიოდულად (დაახლოებით თვეში ერთხელ) სპეც. ავტომატური გატანილი და ჩასხმული იქნება ქ. გარდაბნის არსებულ სამეურნეო-ფეკალური კანალიზაციების კოლექტორში, შეთანხმებული ტექნიკური პირობების შესაბამისად.

საპროექტო საწარმოს განთავსების რეგიონის პერსპექტიული განვითარების გათვალისწინებით, მოცემულ რეგიონში საკანალიზაციო სისტემის მოწყობისთანავე, მოხდება საწარმოს საკანალიზაციო ნახმარი წყლების აღნიშნულ სისტემაში ჩართვა.

ამასთანავე, აღნიშნული თხევადი ნარჩენების მართვის პროცესში, მოცემული ტექნიკური რეგლამენტის მოთხოვნების დაცვის მიზნით, გათვალისწინებულია საქმიანობის განმახორციელებლის მიერ გამწმენდი ნაგებობის ეფექტურობის და ჩამდინარე წყლების ხარისხის პერიოდული ლაბორატორიული გამოკვლევების უზრუნველყოფა, შესაბამისი აკრედიტაციის ლაბორატორიების მეშვეობით.

2.4.2.8. საწარმოს ელექტროენერგიით მომარაგება

საპროექტო საწარმოს პროექტის (ელექტრო-ტექნიკური ნაწილის) მიხედვით ელექტროენერგიით მომარაგება განხორციელდება სს “ენერგო-პრო ჯორჯია“-ს (საპროექტო ტერიტორიის გარეთ მდებარე) სატრანსფორმატორო ქვესადგურიდან, შეთანხმებული ტექნიკურ პირობის შესაბამისად (იხ. სს “ენერგო-პრო ჯორჯია“-ს წერილი №5229000 გზმ-ანგარიშის დანართში 13.10 და ძალოვანი ტრანსფორმატორის გამოცდის ოქმი №KT-FT-0073 გზმ-ანგარიშის დანართში 13.11)

ამასთან, შპს „დეკა ინვესტი“-ს (როგორც მესაკუთრეს) ეკისრება სრული პასუხისმგებლობა კუთვნილ შიდა ქსელზე (მოწყობა და ექსპლუატაცია) და ვალდებულია დაიცვას “ელექტროდანადგარების მოწყობის წესები“-ს, “ელექტროენერგიის (სიმძლავრის) მიწოდებისა და მოხმარების წესები”, “უსაფრთხოების ტექნიკის წესები ელექტროდანადგარების ექსპლუატაციისა” და საქართველოში მოქმედი სხვა ნორმატიული აქტების მოთხოვნები.

საპროექტო საწარმოს პროექტის (ელექტრო-ტექნიკური ნაწილის) მიხედვით საწარმოს შიდა ელექტრო ქსელის პარამეტრებია: 400/230V 50Hz, TN-S.

ელექტროენერგიის განაწილება ხორციელდება MDB-1- მთავარი ელ. გამანაწილებელი ფარის მეშვეობით.

პროექტით გათვალისწინებულია სატუმბოს, გასაცემი კუნძულის, ოფისის ელ. მომარაგება, რეზერვუარების პარკის გარე განათება, მეხდაცვა და დამიწება.

გარე ძალოვან და განათების ქსელში გამოყენებულია NAYY ტიპის კაბელი. კაბელები ჩაიდოს ორკედლიან გოფირებულ მილებში 0,8 მ სიღრმეზე, ხოლო საავტომობილო გზების და საწვავის მიმწოდ მილების გადაკვეთის ადგილებში კაბელები ჩაიდოს ლითონის მილებში.

პროექტი შეიცავს დამიწებას და მეხდაცვას: რეზერვუარების პარკის სატუმბოს, გასაცემი კუნძულის და ოფისის.

სატუმბოს და ოფისის შენობების მეხდაცვა შესრულებულია III კატეგორიის; შენობების სახურავზე ჩაწყობილია დამცავი ბადე Φ AI მრგვალი ფოლადისაგან. ბადის უჯრედის ბიჯი არ უნდა აღემატებოდეს 5 მეტრს. ბადის ყველა კვანძი შესრულდეს შედუღებით. დამცავი ბადე მიუერთდეს გარე დამიწებას. წინაღობა არ უნდა აღემატებოდეს 4 ომს.

რეზერვუარების მეხდაცვა ხორციელდება რეზერვუარებზე დაყენებული მეხამრიდებით. რეზერვუარების დამიწება ხორციელდება ჩახრახნული დამიწებლით. რკინიგზის და გასაცემი კუნძულის მეხდაცვა ხორციელდება ღერო მეხამრიდებით.

პროექტი შესრულებულია „ПУЭ 6“-ის და СНиП 25-05-95-ის მიხედვით.

2.4.2.9. ხანძარსაწინააღმდეგო ღონისძიებები

ხანძარსაწინააღმდეგო ღონისძიებების ნაწილის დამუშავებისას გამოყენებულია საბჭოთა კავშირის დროს მოქმედი სამშენებლო ნორმები და წესები II-106-79, ნაწილი II, თავი 106 “ნავთობისა და ნავთობპროდუქტების საწყობები”, მოსკოვი 1980 წელი. შიდა და გარე უსაფრთხოების მარეგულირებელი შესაბამისი მუხლები და პუნქტები აღებულია ამავე სნ და წ-დან.

ნავთობბაზის ტერიტორიაზე ხანძრის ჩაქრობა გათვალისწინებულია საშუალოდ გაჯერებული საჰაერო-მექანიკური ქაფის საშუალებით, კინემატიკური სიბლანტით 40×10^{-6} მ²/წ. გაყინვის ტემპერატურით -8°C, სამუშაო კონცენტრაციით 6%. შენახვის ვადით 5 წელი +20°C დროს.

ხანძრის ჩაქრობა წარმოებს გპს-600 ქაფგენერატორის საშუალებით. ეს გენერატორები დამონტაჟებულია $V=1000$ მ³ და $V=500$ მ³ ლითონის ვერტიკალურ ცილინდრულ რეზერვუარებზე. სატუმბო სადგურში, რკინიგზის ესტაკადაზე და ავტოცისტერნებში გამცემ სადგურში ქაფი მიეწოდება გპს-200 ქაფგენერატორის საშუალებით. დანარჩენ ობიექტებზე

ხანძრის ჩაქრობა ხდება ქაფსადენებზე არსებული სახანძრო ონკანებზე მიერთებული სახანძრო სახელოთი და გვპ-600 ქაფგენერატორების საშუალებით.

ხანძრის ჩასაქრობად საჭირო ქაფწარმოქმნელის რაოდენობა განისაზღვრება ერთი უდიდესი რეზერვუარის ჰორიზონტალურ ფართზე 10 წუთის განმავლობაში მიწოდებული ქაფის ხსნარის ოდენობით, ან დამცლელ-ჩამსხმელი ესტაკადის გარე გაბარიტების ფართობის მიხედვით. $V=1000 \text{ მ}^3$ რეზერვუარის ფართობი უდრის 86 მ^2 . 1.0 მ^2 -ზე ქაფწარმოქმნელის ხარჯი უდრის 0.08 ლ/წმ . ხანძარქრობი ქაფწარმოქმნელის საჭირო რაოდენობა იქნება: $0.08 \cdot 86 \cdot 60 \cdot 10 \cdot 0.06 = 248$ ლიტრი. ქაფწარმოქმნელის ნორმატიული მარაგი განისაზღვრება ერთი ხანძრის ჩასაქრობად საჭირო რაოდენობის სამმაგი ოდენობით. ამიტომ ქაფწარმოქმნელის საჭირო რაოდენობა იქნება $248 \cdot 3 = 744$ ლიტრი. ეს მარაგი უნდა მოთავსდეს უქანგავი ფოლადის ან პლასტმასის ავზში და მოვათავსოთ ის სახანძრო ფარდულში ამაღლებულ ადგილზე.

ქაფის ხსნარის დასამზადებლად საჭირო წყალი მიიღება სახანძრო რეზერვუარებიდან. ამისათვის მოწყობილია სახანძრო სატუმბო სადგური. სახანძრო სატუმბო სადგურში განლაგებულია ორი ტუმბო წარმადობით $150 \text{ მ}^3/\text{სთ}$, $H=50 \text{ მ}$. ელ. ძრავით 45 კვტ. . ერთი ტუმბოთი ხდება ქაფწარმოქმნელის გადატუმბვა ქაფსადენის მილში და აგრეთვე წყლის გადატუმბვა. მეორე ტუმბო სათადარიგოა. ქაფწარმოქმნელის წყალში შერევა ხდება დოზატორის საშუალებით. დოზატორიდან გამოსული ქაფწარმოქმნელის შერევა წყალში ხდება უფრო მაღალი დაწნევის ტუმბოს საშუალებით.

ხანძრის შედეგად გახურებული რეზერვუარების კედლების გაცივება ხდება რეზერვუარების სახურავებზე მოწყობილი პერფორირებული მილისაგან დამზადებული რგოლის საშუალებით. მილის დიამეტრია $48 \cdot 3 \text{ მმ}$. რგოლი გაყოფილია ორ ნახევარრგოლად, რომლებიც ცალ-ცალკე მარაგდება წყლით სახანძრო მილსადენისაგან.

რეზერვუარების პარკის ირგვლივ მოწყობილია სახანძრო წყლის და ქაფწარმოქმნელის მილსადენი. 80 მმ და 150 მმ დიამეტრის მილსადენებში წყლის მიწოდება ხდება სახანძრო რეზერვუარებიდან სახანძრო სატუმბო სადგურში განლაგებული ტუმბოების საშუალებით. მილსადენებზე, სახანძრო სტენდებთან, მოწყობილია 50 მმ დიამეტრის ორკაპა სახანძრო ონკანები 50 მმ დიამეტრის სახანძრო სახელოს შემაერთებელი თავაკებით.

რეზერვუარის გახურებული კედლების გასაცივებლად საჭირო წყლის ხარჯი გამოითვლება ცეცხლწაკიდებული რეზერვუარის პერიმეტრის ერთ მეტრზე 0.5 ლ/წმ და მეზობელი რეზერვუარების პერიმეტრის ნახევარზე 0.2 ლ/წმ დანახარჯების ჯამით. კედლების გაცივების ხანგრძლივობად მიღებულია 3 საათი. (იხილეთ სამშენებლო ნორმები და წესები II-106-79, ნაწილი II, თავი 106 "ნავთობისა და ნავთობპროდუქტების საწყობები", პუნქტი 9.16) ანგარიშისთვის ვიღებთ შუაში მდებარე $N^{\circ}4=1000 \text{ მ}^3$ ტევადობის რეზერვუარს. კედლების გაცივებაზე წყლის ხარჯი უდრის:

$$Q=(0.5 \cdot 48 + 48 \cdot 2 \cdot 0.2 \cdot 5) \cdot 3600 \cdot 3 = 518400 \text{ ლ} = 519 \text{ ტ.}$$

სახანძრო წყალმომარაგებისათვის გათვალისწინებულია ლითონის რეზერვუარი მოცულობით 500 მ^3 . ამრიგად სახანძრო წყალმომარაგებისათვის საჭირო წყლის საერთო მარაგი უდრის 500 მ^3 . სახანძრო რეზერვუართან მოწყობილია მოასფალტებული მოედანი სახანძრო მანქანების მისასვლელად, ხოლო რეზერვუარზე დამონტაჟებულია ორი ცალი ორკაპა სახანძრო ონკანი 76 მმ შემაერთებელი თავაკებით.

სარეზერვუარო პარკის ირგვლივ, ყოველ $30-40 \text{ მეტრში}$, უნდა მოეწყოს სახანძრო სტენდი და კარადა, სადაც მოთავსებული იქნება სახანძრო ინვენტარი (სახანძრო სახელო თავისი გამამფრქველით, ცეცხლმაქრი, ქაფგენერატორი, ძალაყინი, წერაქვი, ვედრო, ქვიშა, ბარი, სპეციალური ნაჭერი და სხვა).

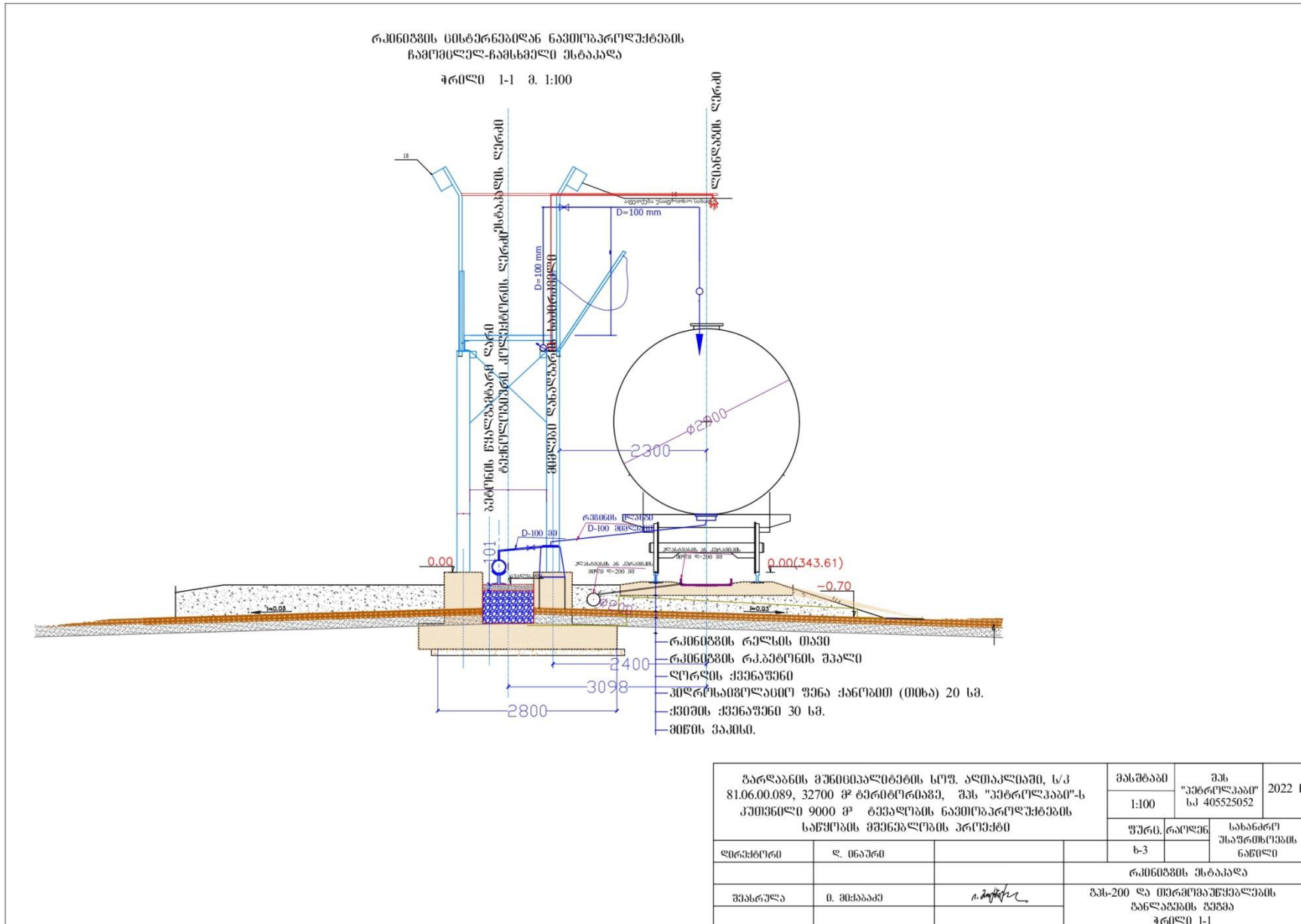
სახანძრო რეზერვუარებში საჭირო წყლის მარაგის (500 ტ.) შევსება წარმოებს ნავთობბაზის ტერიტორიაზე ნავთობბაზის ტერიტორიის გვერდით ჩამდინარე სარწყავი არხის სისტემიდან.

ხანძარსაწინააღმდეგო ღონისძიებებისათვის ხელსაწყო-დანადგარების სპეციფიკაცია წარმოდგენილია ცხრილში 2.4.2.9.1.

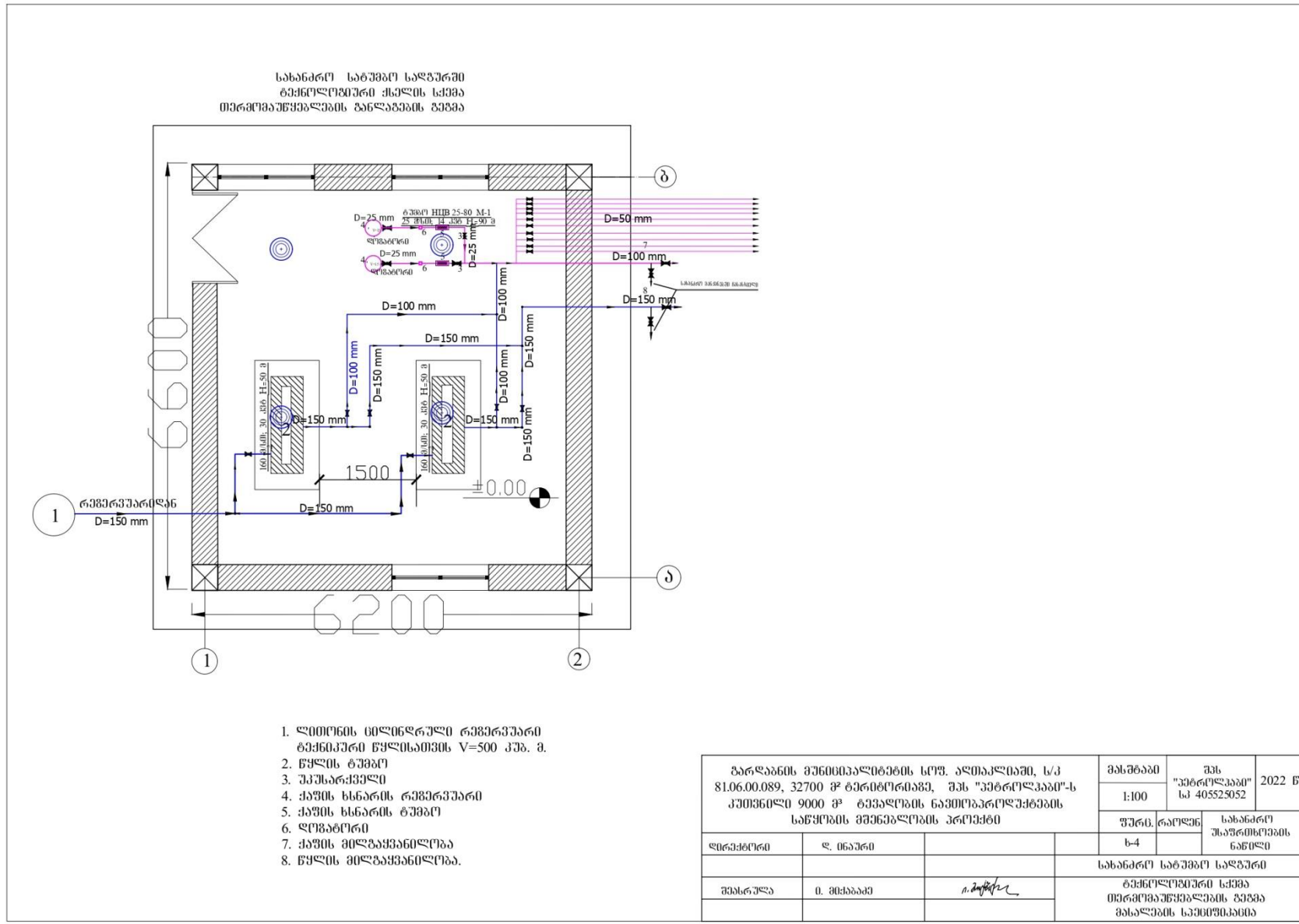
ცხრილი 2.4.2.9.1. ხანძარსაწინააღმდეგო ღონისძიებებისათვის ხელსაწყო-დანადგარების სპეციფიკაცია

№	ხელსაწყო-დანადგარების დასახელება	განზ.	რაოდ.
1	ქაფგენერატორები ГПС-600 (7 ცალი რეზერვუარისთვის). ГПС-600 -ის წარმადობაა-5-6 ლ/წმ.	ცალი	20
2	ქაფგენერატორები ГПС-200 (ავტო და რკინიგზის ცისტერნებისთვის, სატუმბო სადგურებისთვის. 8+24+4+6 ცალი).ГПС-200 აქრობს ხანძარს 25 მ ² -ზე.	„	42
3	ელ. ტუმბო ცენტრიდანული, Q=150 m ³ /სთ, H=60 მეტრი	„	2
	ელ. ტუმბო ცენტრიდანული, Q=50 m ³ /სთ, H=40 მეტრი	“	4
4	ელ. ტუმბო ცენტრიდანული, ИЦБ 25-80-М-1. Q=25 m ³ /სთ, H=80 მეტრი.	„	2
5	ქაფწარმომქმნელისდოზატორი	„	2
6	ავზი V=1,5 მ ³ ქაფწარმომქმნელისათვის სახანძრო სატუმბო სადგურში	„	2
7	ლიუქი ქაფგენერატორისათვის რეზერვუარებზე	„	20
8	სახანძრო -სალაფეტო ლულა ЛС-С20У	„	4
10	სახანძრო ჰიდრანტი D=77მმ	„	2
11	ურდულეები სახანძრო მილსადენებზე D=150მმ	„	12
12	ურდულეები სახანძრო მილსადენებზე D=100მმ	„	12
13	ურდულეები სახანძრო მილსადენებზე D=80მმ	„	12
14	სახანძრო სტენდი	„	10
15	სახანძრო თერმიული მაუწყებელი ИП 101-07e (7 რეზერვუარისთვის)	„	20
16	სახანძრო სახელო D=40 მმ	გრძ. მ	160

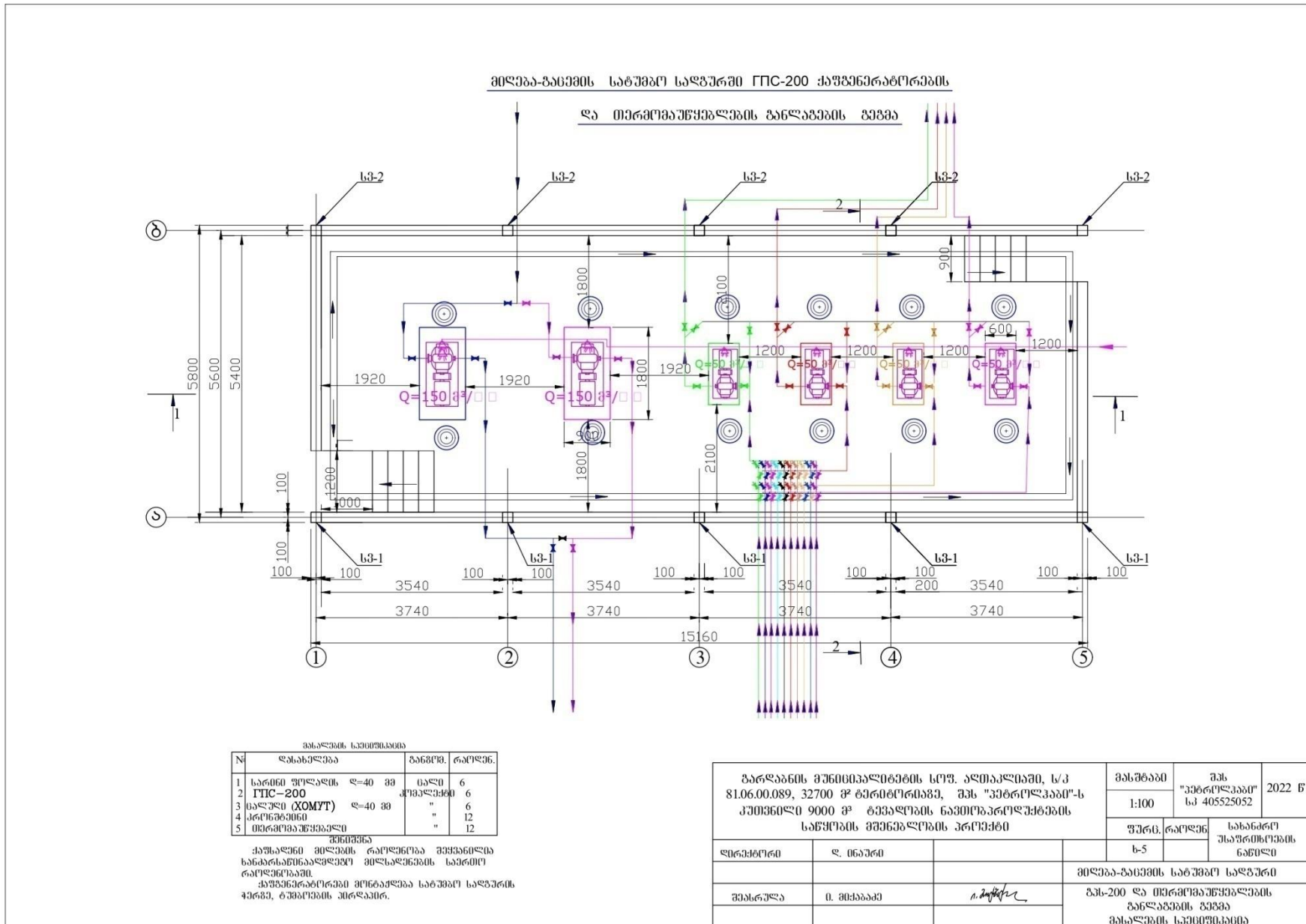
ნახაზი 2.4.2.9.3. რკინიგზის ცისტერნებიდან ნავთობპროდუქტების ჩამომცლ-ჩამსხმელ ესტაკადაზე ГПС-200 ქაფგენერატორების და თერმომაუწყებლების განლაგების გეგმა



ნახაზი 2.4.2.9.4. სახანძრო სატუმბო სადგურში თერმომაუწყებლების განლაგების გეგმა

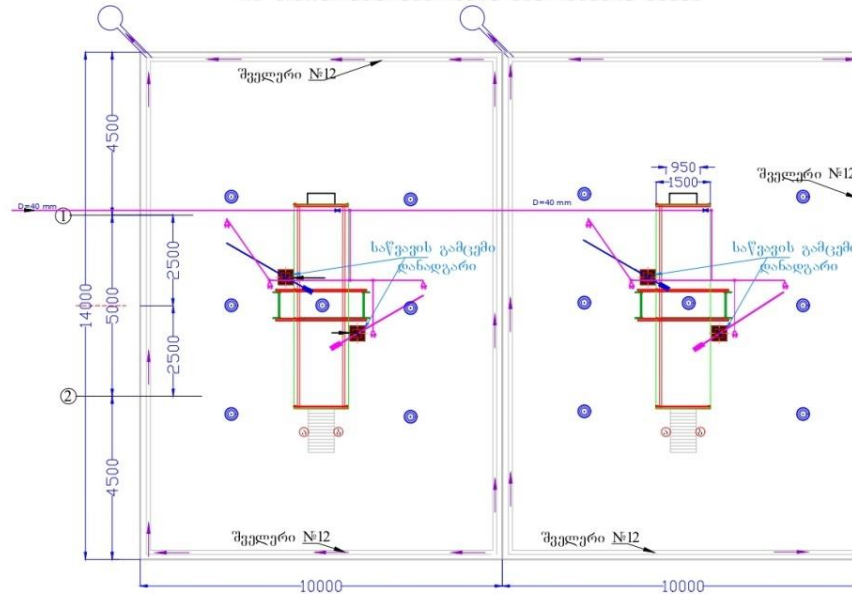


ნახაზი 2.4.2.9.5. მიღება-გაცემის სატუმბო სადგურში ГИС-200 ქაფვენერატორების და თერმომანუწებლების განლაგების გეგმა



ნახაზი 2.4.2.9.6. ავტოცისტერნებში ნავთობპროდუქტები გაცემის სადგურში ГИГ-200 ქაფგენერატორების და თერმომანუწებლების განლაგების გეგმა

ავტოცისტერნებში ნავთობპროდუქტების
გაცემის საღებურში ГИС-200 ქაფგენებატორების
და თერმობაზუჩებლების განლაგების გეგმა



- ქაფგენებატორები და მათი მილსაღებები მარჯვნივ
პირში განლაგებული დანაღბარებისა და ავტოცისტერნების
ნაშესხმული სარკმლების პროტიკალურად.
- დაღვრილი წყლების მიმართულებით მანქანებისა და
დაღვრილი წყლების სანიტარულ ფენებში
- თერმობაზუჩები
- ⊕ ГИС-200 ქაფგენებატორები

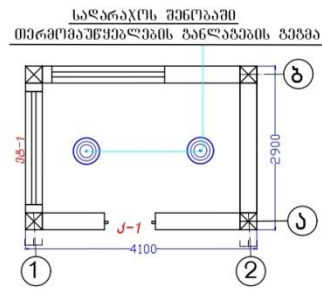
მასალების სპეციფიკაცია

№	დასახელება	განვრც.	რაოდენ.
1	სარინი ფოლადის ღ=40 მმ	ცალი	8
2	ГИС-200	კომპლექტი	8
3	სალუდი (XOMYT) ღ=40 მმ	"	8
4	კრუნშტიინი	"	16
5	თერმობაზუჩები	"	14

შენიშვნა
ქაფსაღები მილების რაოდენობა შეყვანილია
ხანძარსა და სანაღებრო მილსაღებების საერთო
რაოდენობაში.

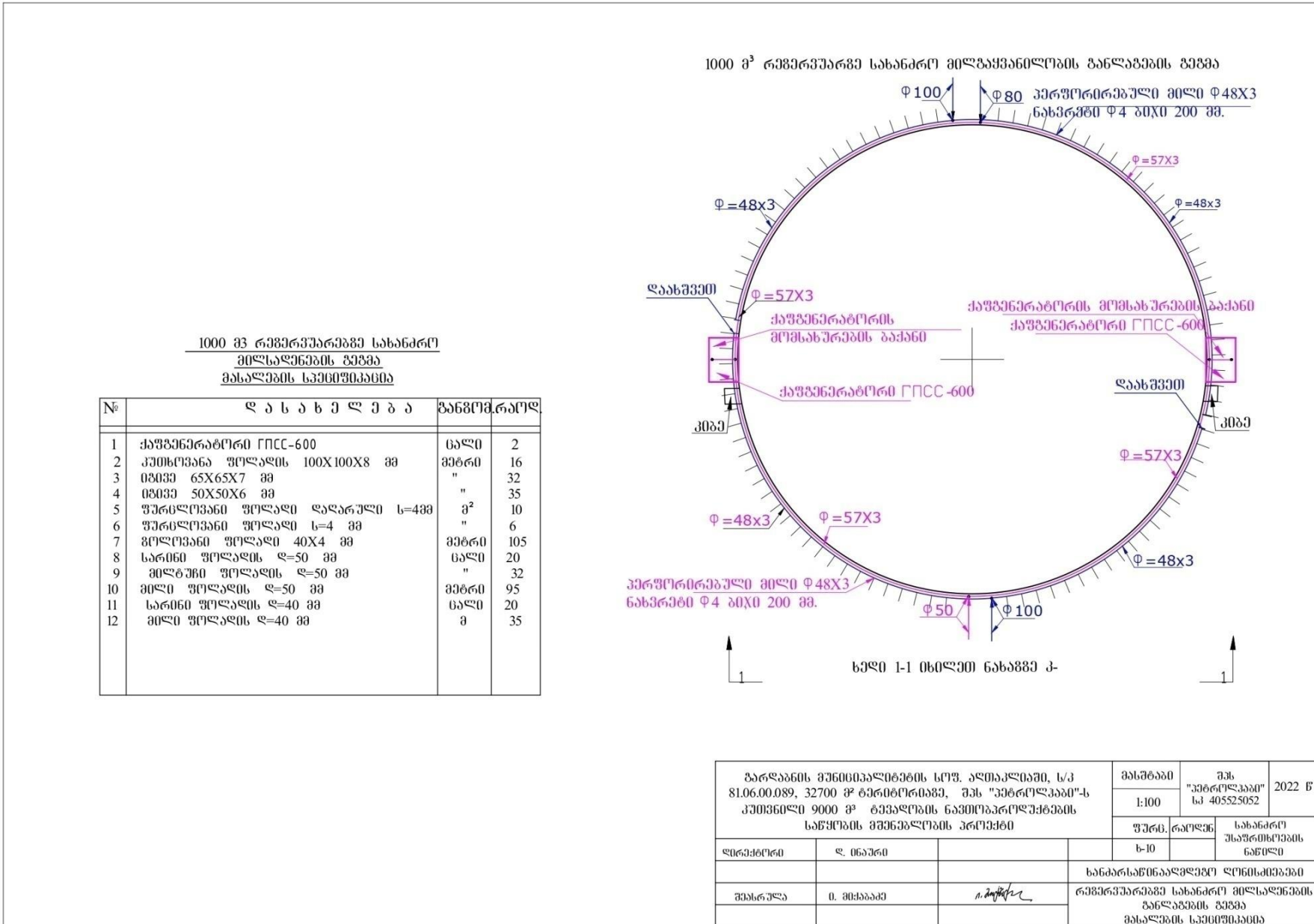
ბარდაგის მუნიციპალიტეტის სოფ. ალიაკლიაში, ს/კ 81.06.00.089, 32700 მ² ტერიტორიაზე, შპს "უბეროლკაბი"-ს კუთვნილი 9000 მ² ტიპის ნავთობპროდუქტების საწვავის შევსებულ პროექტი		მასშტაბი	შპს "უბეროლკაბი" ს/კ 405525052	2022 წ.
		1:100	უკრ.	სახანძრო უსაფრთხოების ნაწილი
ლიტერატურა	დ. ინაური	ბ-6	ავტოცისტერნებში ბაქების საღებური	
შეასრულა	მ. მიხაბაძე	<i>ი. მიხაბაძე</i>	ბაქ-200 და თერმობაზუჩების განლაგების გეგმა მასალების სპეციფიკაცია	

ნახაზი 2.4.2.9.9. სადარაჯო შენობაში თერმომამუცელების განლაგების გეგმა

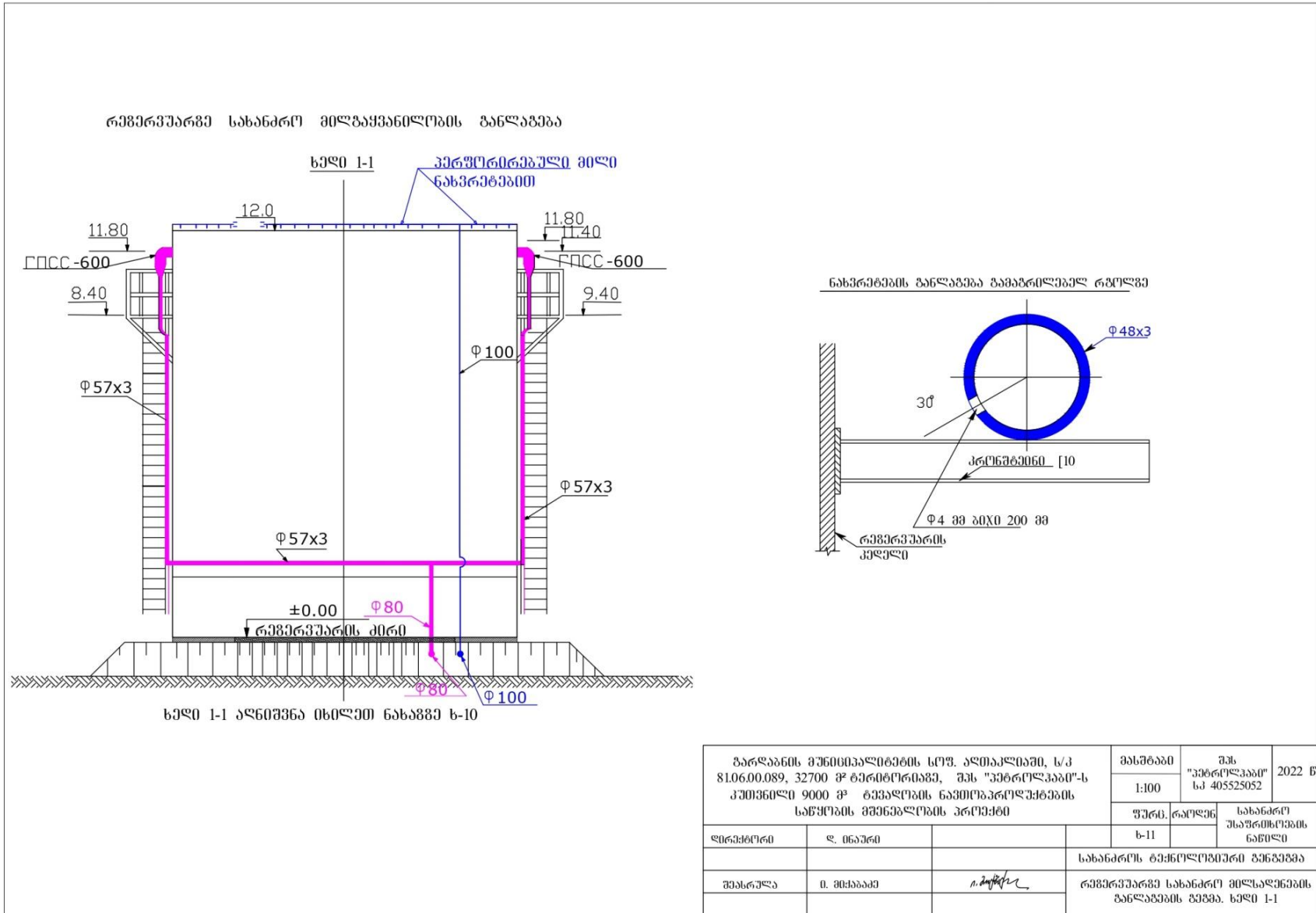


ბარბანის მუნიციპალიტეტის სოფ. ალიაკლიაში, ს/კ 81.06.00.089, 32700 მ ² ტერიტორიაზე, შპს "ვეტროლკაბი"-ს კომპლექსი 9000 მ ² ტეპალოვის ნაპითბეროლქების საწყობის მშენებლობის პროექტი			მასშტაბი	შპს "ვეტროლკაბი"	2022 წ.
			1:100	სკ 405525052	
ფურც. რაოდენ.	სახანძრო უსაფრთხოების ნაწილი	საპროექტო-გამგეობა პუნქტი (სადარაჯო)			
ფირმის სახელი	ფ. ინჟინერი		ს-9		
შეასრულა	ბ. მინაბაძე	<i>ბ. მინაბაძე</i>	თერმომამუცელების განლაგების გეგმა		

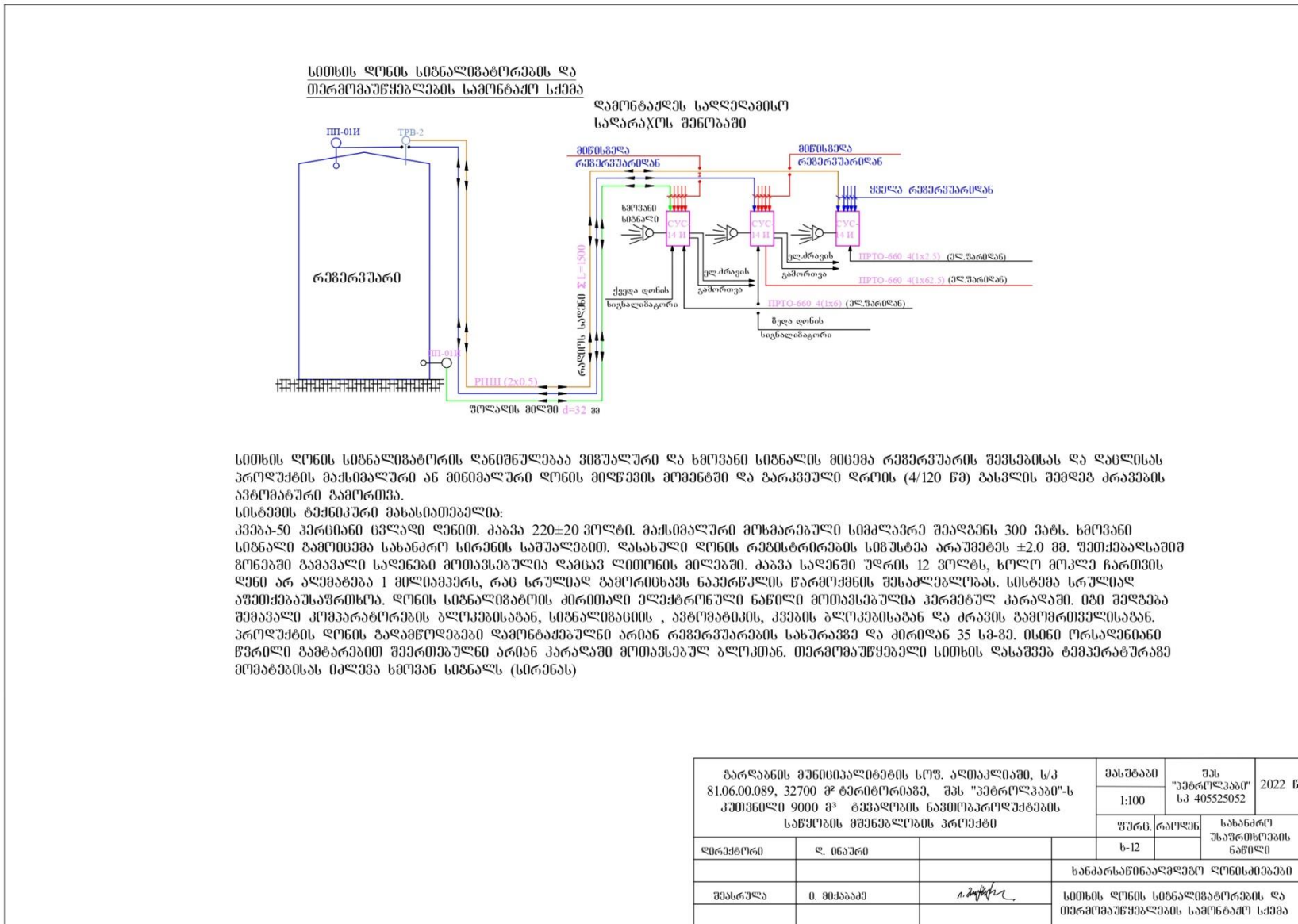
ნახაზი 2.4.2.9.10. 1000 მ³ რეზერვუარებზე სახანძრო მილგაყვანილობის განლაგების გეგმა



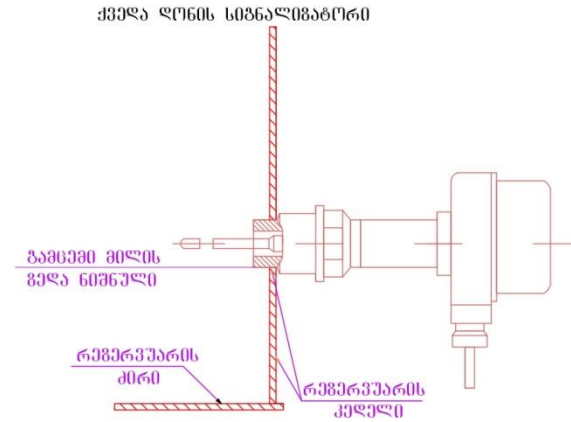
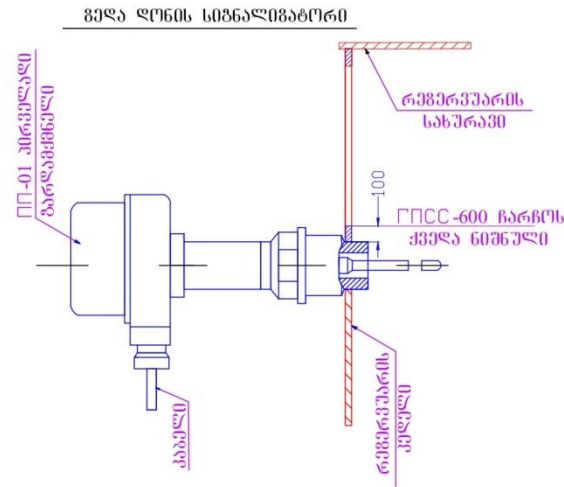
ნახაზი 2.4.2.9.11. რეზერვუარებზე სახანძრო მილგაყვანილობის განლაგების გეგმა



ნახაზი 2.4.2.9.12. სითხის დონის სიგნალიზატორების და თერმომომუწეებლების სამონტაჟო სქემა



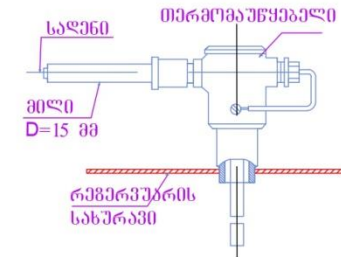
ნახაზი 2.4.2.9.14. ზედა და ქვედა დონის სიგნალიზატორები



სახანძრო სიგნალიზაციის მასალის სპეციფიკაცია

№№	მასალის დასახელება	ზანგ.	სიგრძე	რაოდენობა	სულ
1	ფოლადის მილი ლ=32 მმ	მ	600	1	600
2	ჩაბაქალი, სპილენძის, მრავალკარგა, 4(1X2.5)	მ	150	1	150
3	რადიუს საღებო	მ	3400	1	3400
4	სითხის დონის სიგნალიზატორები	ცალი		20	20
5	თერმომეზურები	ცალი		73	73
6	მანქანის აკუსტობრივი (ტონი)	ცალი		1	1
7	მგარევის კუბი	ცალი		1	1
8	მიღებისა და კონტროლის ხელსაწყო	ცალი		1	1
9	კონტროლისა და ბაშენის ბლოკი	ცალი		1	1
10	ხმისიანი მეზურების ბლოკი	ცალი		2	2
11	ბაშენის საბაზისური კაბი	ცალი		7	7
12	ხელის მგარევის ლილაკები	ცალი		12	12

თერმომეზურის მონტაჟის სქემა



ბარაჟის მუნიციპალიტეტის სოფ. კომაკლიაში, ს/კ 81.06.00.089, 32700 მ ტერიტორიაზე, შპს "ვეროლკაბი"-ს კუთვნილი 9000 მ ² ტყველობის ნაპირპარკულ უბანის საფარიანი მშენებლობის პროექტი		მასშტაბი 1:100	შპს "ვეროლკაბი" ს/კ 405525052	2022 წ
ფურც. რაოდენ.	ბ-14	სახანძრო უსაფრთხოების ნაწილი		
დამამუშავებელი	დ. ინაური	სანაბრსაქონალმშენებლო ღონისძიებები		
შეამოწმა	ი. მიხაბაძე	თერმომეზურების მონტაჟი მასალის სპეციფიკაცია		

2.4.2.10. ნარჩენების მართვა

საწარმოს როგორც მშენებლობის, ასევე ექსპლუატაციის ეტაპზე ასევე მოსალოდნელია გარკვეული რაოდენობის როგორც სახიფათო, ასევე არასახიფათო ნარჩენების წარმოქმნა. მათი არასწორი მართვის შემთხვევაში მოსალოდნელია გარემოს ცალკეული რეცეპტორების ხარისხობრივი მდგომარეობის გაუარესება.

კომპანიის საქმიანობის განხორციელების პროცესში მოსალოდნელია მათ ტერიტორიაზე შემდეგის სახის ნარჩენების წარმოქმნა:

- საყოფაცხოვრებო ნარჩენები;
- საწარმოო ნარჩენები.

საყოფაცხოვრებო ნარჩენები. მოსალოდნელია საყოფაცხოვრებო ნარჩენების წარმოქმნა, ძირითადად ესაა:

- შერეული მუნიციპალური ნარჩენები - 20 03 01.

საყოფაცხოვრებო ნარჩენების გატანას, შემდგომი მართვის მიზნით განახორციელებს გარდაბნის მუნიციპალიტეტის დასუფთავების სამსახური.

საწარმოო ნარჩენები. მოსალოდნელია როგორც სახიფათო, ასევე არასახიფათო საწარმოო ნარჩენების წარმოქმნა, ძირითადად ესაა:

- საღებავების და ლაქების ნარჩენები - 08 01 11* ;
- შედელებისას წარმოქმნილი ნარჩენი - 12 01 13;
- აბსორბენტები, ფილტრის მასალები (ზეთის ფილტრების ჩათვლით, რომელიც არ არის განხილული სხვა კატეგორიაში), საწმენდი ნაჭრები და დამცავი ტანსაცმელი, რომელიც დაბინძურებულია სახიფათო ნივთიერებებით -15 02 02*;
- სხვადასხვა შესაფუთი მასალები- 15 01 01, 15 01 02, 15 01 03;
- მწყობრიდან გამოსული ხელსაწყოები, რომლებიც შეიცავს სახიფათო კომპონენტებს, რომელსაც არ ვხვდებით 16 02 09-დან 16 02 12-მდე პუნქტებში (მწყობრიდან გამოსული, ნავთობპროდუქტებით დაბინძურებული რეზინის მილები, ვაგონების დაცლის სისტემის ნაწილი)-16 02 13*;
- რეზერვუარის ძირში წარმოქმნილი ლექი (ნავთობშემცველი შლამები რეზერვუარებიდან) - 05 01 03*;
- ნავთობდამჭერის ნალექები (ნავთობშემცველი შლამები)-13 05.03*;
- ნავთობის შემცველი ნარჩენები (გამწმენდის ფილტრები)-16 07 08*
- გრუნტი, რომელიც შეიცავს საშიშ ნივთიერებებს (ნავთობის ნახშირწყალბადებით დაბინძურებული ნიადაგი, გრუნტი და ქვიშა)-17 05 05*.

წარმოქმნილი ნარჩენების სახეობრივი და რაოდენობრივი აღწერა, ასევე მათი მართვის პირობები მოცემულია გზშ ანგარიშის დანართში 13.5- „ნარჩენების მართვის გეგმა“.

ქვემოთ წარმოდგენილია სანიაღვრე კანალიზაციის გამწმენდი ნაგებობის ექსპლუატაციისას წარმოქმნილი ნარჩენების რაოდენობის გაანგარიშება.

ტერიტორიის ზედაპირული-სანიაღვრე წყლების ნავთობპროდუქტებისაგან და შეწონილი ნივთიერებებისაგან სანიაღვრე კანალიზაციის გამწმენდი ნაგებობებში მექანიკური გაწმენდის დროს წარმოიქმნება:

- ნავთობპროდუქტების შემცველი ნალექი;
- ნავთობპროდუქტების აპკი.

ნავთობპროდუქტების შემცველი ნალექის რაოდენობა [52-55] იანგარიშება ფორმულით:

$$M = Q * (C_{\text{მდე}} - C_{\text{შემდეგ}}) * 10^{-6}, \text{ ტ/წელ.}$$

სადაც:

Q - წყალშემკრები ფართობიდან სანიაღვრე კანალიზაციაში წლის განმავლობაში ჩამდინარე სანიაღვრე წყლების რაოდენობა, მ³/წელ.;

$C_{მდე}$ - შეწონილი ნივთიერებების კონცენტრაცია გამწმენდ ნაგებობამდე, მგ/ლ;

$C_{შემდეგ}$ - შეწონილი ნივთიერებების კონცენტრაცია გამწმენდ ნაგებობების შემდეგ, მგ/ლ;

ნავთობპროდუქტების აჰვის რაოდენობა [52-55] იანგარიშება ფორმულით:

$$M = Q * (C_{მდე} - C_{შემდეგ}) * 10^{-6}, \text{ ტ/წელ.}$$

სადაც:

Q - წყალშემკრები ფართობიდან სანიაღვრე კანალიზაციაში წლის განმავლობაში ჩამდინარე სანიაღვრე წყლების რაოდენობა, მ³/წელ.;

$C_{მდე}$ - ნავთობპროდუქტების კონცენტრაცია გამწმენდ ნაგებობამდე, მგ/ლ;

$C_{შემდეგ}$ - ნავთობპროდუქტების გამწმენდ ნაგებობების შემდეგ, მგ/ლ;

საწარმოს პროფილის გათვალისწინებით, მის ტერიტორიაზე წარმოქმნილი სანიაღვრე წყლებში ძირითადი მოსალოდნელი მავნე ნივთიერებებია მყარი ნაწილაკები და ნავთობპროდუქტები. მათი მოსალოდნელი კონცენტრაციები განსაზღვრულია მეთოდური ლიტერატურის [52-55] მიხედვით და ჩამდინარე წყლების დაბინძურების საწყის კონცენტრაციად აღებულია:

- შეწონილი ნაწილაკებისათვის - 1541 მგ/ლ;
- ნავთობპროდუქტებისათვის - 342 მგ/ლ.

FSN-6 მარკის გამწმენდ დანადგარზე ჩამდინარე წყლების გაწმენდის შემდეგ მიღებულია კონცენტრაციებია:

- შეწონილი ნაწილაკებისათვის - 2,8 მგ/ლ;
- ნავთობპროდუქტებისათვის - 0,28 მგ/ლ.

აღნიშნული კონცენტრაციები მისაღებია საწარმოს პირობებისათვის, ამასთანავე ყველაზე უარესი სცენარის მიხედვით.

წინამდებარე ანგარიშის პარაგრაფში 2.4.2.7.2 (ჩამდინარე წყლების არინება) წარმოდგენილი მონაცემების მიხედვით საწარმო-სანიაღვრე (ტექნოლოგიური მოედნების და რეზერვუარების ნარეცხი საწარმოო წყლები) და სანიაღვრე ჩამდინარე წყლების ჯამური რაოდენობა იქნება: 714,402 მ³/წელ.

წინამდებარე ანგარიშის პარაგრაფში 2.4.2.7.3 (საწარმო-სანიაღვრე წყლების გაწმენდა) წარმოდგენილი მონაცემების მიხედვით საწარმო-სანიაღვრე (ტექნოლოგიური მოედნების და რეზერვუარების ნარეცხი საწარმოო წყლები) და სანიაღვრე ჩამდინარე წყლების FSN-6 მარკის გამწმენდ დანადგარზე გაწმენდის შემდეგ მიღებულია კონცენტრაციებია:

- შეწონილი ნაწილაკებისათვის - 2,8 მგ/ლ;
- ნავთობპროდუქტებისათვის - 0,28 მგ/ლ.

ზემოაღნიშნულის გათვალისწინებით ნავთობპროდუქტების საცავის საწარმო-სანიაღვრე წყლები საჭიროებენ გაწმენდას და სანიაღვრე წყლების მოსალოდნელი დაბინძურების კონცენტრაციებისა და ჩამდინარე წყლების ხარისხისადმი დადგენილი მოთხოვნების გათვალისწინებით გაანგარიშებული იქნა 714,402 მ³ საწარმო-სანიაღვრე ჩამდინარე წყლის გაწმენდისას წარმოქმნილი ნალექების (ნავთობშემცველი შლამები) რაოდენობა.

საწარმო-სანიაღვრე წყლების გაწმენდისას წარმოქმნილი ნავთობპროდუქტების შემცველი ნალექის რაოდენობა იქნება:

$$M = 714,402 \text{ მ}^3 * (1541 \text{ მგ/მ}^3 - 2,8 \text{ მგ/მ}^3) * 10^{-6} = 1,099 \text{ ტ/მ}^3$$

საწარმო-სანიაღვრე წყლების გაწმენდისას წარმოქმნილი ნავთობპროდუქტების აჰვის რაოდენობა იქნება:

$$M = 714,402 \text{ მ}^3 * (342 \text{ მგ/მ}^3 - 0,28 \text{ მგ/მ}^3) * 10^{-6} = 0,244 \text{ ტ/მ}^3$$

საწარმოში დაგეგმილია სეპარირების სისტემის დანერგვა. საწარმოში წარმოქმნილი როგორც სახიფათო, ასევე არასახიფათო საწარმოო ნარჩენები სეპარირების შემდგომ, საბოლოო მართვის მიზნით, შესაბამისი ხელშეკრულების საფუძველზე, გადაეცემა შესაბამისი ნებართვის მქონე ორგანიზაციას.

საწარმოს ნარჩენების მართვის სტრატეგია და გეგმა ითვალისწინებს საწარმოს ტექნოლოგიურ თავისებურებებს და შესაბამისი გადაწყვეტილებები მიღებული იქნება საქართველოსა და საერთაშორისო გარემოსდაცვითი კანონმდებლობის მოთხოვნებთან შესაბამისობის დაცვით და ევროკავშირის ქვეყნების გამოცდილების გათვალისწინებით.

საწარმოს ნარჩენების მართვის სტრატეგია და გეგმა ითვალისწინებს საწარმოს ტექნოლოგიურ თავისებურებებს და შესაბამისი გადაწყვეტილებები მიღებულია საქართველოსა და საერთაშორისო გარემოსდაცვითი კანონმდებლობის მოთხოვნებთან შესაბამისობის დაცვით და ევროკავშირის ქვეყნების გამოცდილების გათვალისწინებით.

წარმოქმნილი ნარჩენების სახეობრივი და რაოდენობრივი აღწერა, ასევე მათი მართვის პირობები მოცემულია დანართში 13.5 - „ნარჩენების მართვის გეგმა“ .

2.4.2.11. საწარმოს ფუნქციონირების რეჟიმი

საწარმო იმუშავებს შემდეგი რეჟიმით:

- წელიწადში 365 სამუშაო დღე;
- ცვლების რაოდენობა დღე-ღამეში 2;
- ცვლის ხანგრძლივობა 8 საათი.

3. გარემოზე ზემოქმედების შეფასება

გარემოზე ზემოქმედების შეფასებისთვის გამოყენებული მიდგომები, ასევე რაოდენობრივი და ხარისხობრივი კრიტერიუმები შემუშავდა შეფასების სისტემის უნიფიკაციისა და სტანდარტიზაციისთვის, რაც უზრუნველყოფს შეფასების ობიექტურობას. ზემოქმედების შეფასების მეთოდოლოგია მომზადდა მსოფლიო ბანკისა და სხვა საერთაშორისო საფინანსო ინსტიტუტების (EBRD, IFC, ADB) რეკომენდაციებზე დაყრდნობით.

რაოდენობრივი კრიტერიუმებისთვის გამოყენებულია საქართველოს, ევროკავშირისა და საერთაშორისო ფინანსური კორპორაციის/მსოფლიო ბანკის ნორმატიულ დოკუმენტებში გარემოს ობიექტების (ჰაერი, წყალი, ნიადაგი და სხვ.) ხარისხის მაჩვენებლებისთვის დადგენილი სიდიდეები ზემოქმედების იმ ფაქტორებისთვის, რომელთათვისაც არ დგინდება ხარისხობრივი ინდიკატორები (მაგ, ზემოქმედება ეკოსისტემებსა და მოსახლეობაზე), რაოდენობრივი კრიტერიუმები განისაზღვრა ფონური მონაცემების ანალიზის საფუძველზე, ზემოქმედების ობიექტის ღირებულებისა და სენსიტიურობის გათვალისწინებით. იმ შემთხვევებში კი, როცა ზემოქმედების შესაფასებლად შეუძლებელი იყო რაოდენობრივი კრიტერიუმების შემოღება, საერთაშორისოდ მიღებული მიდგომების გათვალისწინებით მომზადდა ხარისხობრივი კრიტერიუმები.

გარემოზე ზემოქმედება შეფასდა დადგენილი კრიტერიუმების შესაბამისად. შეფასებისას ყურადღება გამახვილდა უპირატესად იმ ზემოქმედებაზე, რომელიც მოცემულ პირობებში მნიშვნელოვნად იქნა მიჩნეული.

ევროკავშირის დირექტივა 97/11: „გარემოზე ზემოქმედების შეფასებისას გათვალისწინებული უნდა იქნას გარემოს ის რეცეპტორები, რომლებზეც დაგეგმილი პროექტი სავარაუდოდ მნიშვნელოვან ზემოქმედებას მოახდენს“.

ბუნებრივ თუ სოციალურ გარემოში მოსალოდნელი ცვლილებების შესაფასებლად საჭიროა შეგროვდეს და გაანალიზდეს ინფორმაცია პროექტის სავარაუდო ზეგავლენის არეალის არსებული მდგომარეობის შესახებ. მოპოვებული ინფორმაციის საფუძველზე განისაზღვრება გარემოში მოსალოდნელი ცვლილებების სიდიდე, გამოვლინდება ამ ზემოქმედების მიმღები ობიექტები - რეცეპტორები და შეფასდება მათი მგრძობელობა, რაც აუცილებელია ზემოქმედების მნიშვნელოვნების განსაზღვრისთვის. ზემოქმედების მნიშვნელოვნების განსაზღვრის შემდეგ კი დგინდება რამდენად მისაღებია იგი, საქმიანობის ალტერნატიული, ნაკლები უარყოფითი ეფექტის მქონე ვარიანტები, შემარბილებელი ზომების საჭიროება და თავად შემარბილებელი ზომები.

შ.პ.ს. „პეტროლჰაბი“-ს საპროექტო საწარმოს საქმიანობის გარემოზე ზემოქმედების შეფასებისას გამოყენებული იქნა შემდეგი სქემა:

საფეხური I: ზემოქმედების ძირითადი ტიპებისა და კვლევის ფორმატის განსაზღვრა

საქმიანობის ზოგადი ანალიზის საფუძველზე იმ ზემოქმედების განსაზღვრა, რომელიც შესაძლოა მნიშვნელოვანი იყოს მოცემული ტიპის პროექტებისთვის.

საფეხური II: გარემოს ფონური მდგომარეობის შესწავლა - არსებული ინფორმაციის მოძიება და ანალიზი

იმ რეცეპტორების გამოვლენა, რომლებზედაც მოსალოდნელია დაგეგმილი საქმიანობის ზეგავლენა, რეცეპტორების სენსიტიურობის განსაზღვრა.

საფეხური III: ზემოქმედების დახასიათება და შეფასება

ზემოქმედების ხასიათის, ალბათობის, მნიშვნელოვნებისა და სხვა მახასიათებლების განსაზღვრა რეცეპტორის სენსიტიურობის გათვალისწინებით, გარემოში მოსალოდნელი ცვლილებების აღწერა და მათი მნიშვნელოვნების შეფასება.

საფეხური IV: შემარბილებელი ზომების განსაზღვრა

მნიშვნელოვანი ზემოქმედების შერბილების, თავიდან აცილების ან მაკომპენსირებელი ზომების განსაზღვრა.

საფეხური V: ნარჩენი ზემოქმედების შეფასება

შემარბილებელი ღონისძიებების განხორციელების შემდეგ გარემოში მოსალოდნელი ცვლილების სიდიდის განსაზღვრა.

საფეხური VI: მონიტორინგის და მენეჯმენტის სტრატეგიების დამუშავება

შემარბილებელი ღონისძიებების ეფექტურობის მონიტორინგი საჭიროა იმის უზრუნველსაყოფად, რომ ზემოქმედებამ არ გადააჭარბოს წინასწარ განსაზღვრულ მნიშვნელობებს, დადასტურდეს შემარბილებელი ზომების ეფექტურობა, ან გამოვლინდეს მაკორექტირებელი ზომების საჭიროება.

საწარმოს საქმიანობის გარემოზე შესაძლო ზემოქმედების სახეებია:

- ზემოქმედება ატმოსფერული ჰაერის ხარისხზე;
- ხმაურის გავრცელებასთან დაკავშირებული ზემოქმედება;
- ზემოქმედება გეოლოგიურ გარემოზე - გეოლოგიური გარემოს სტაბილურობის დარღვევა, ზემოქმედება ნიადაგზე, საშიში გეოდინამიკური პროცესების გააქტიურების რისკები;

- ზემოქმედება ზედაპირულ წყლებზე;
- ზემოქმედება მიწისქვეშა/გრუნტის წყლებზე;
- ვიზუალურ-ლანდშაფტური ზემოქმედება;
- ზემოქმედება ბიოლოგიურ გარემოზე (ფლორა, ფაუნა, დაცული ტერიტორიები);
- ნარჩენების წარმოქმნით და გავრცელებით მოსალოდნელი ზემოქმედება;
- ზემოქმედება კულტურულ და არქეოლოგიურ ძეგლებზე;
- ზემოქმედება სოციალურ-ეკონომიკურ გარემოზე:
 - შესაძლო დემოგრაფიული ცვლილებები;
 - ზემოქმედება მიწის საკუთრებასა და გამოყენებაზე;
 - დასაქმება და მასთან დაკავშირებული ზემოქმედებები;
 - ზემოქმედება სატრანსპორტო ნაკადებზე.
- ზემოქმედება ადამიანის ჯანმრთელობაზე და უსაფრთხოებასთან დაკავშირებული რისკები.

რეცეპტორის მგრძობიარობა დაკავშირებულია ზემოქმედების სიდიდესა და რეცეპტორის უნართან შეეწინააღმდეგოს ცვლილებას ან აღდგეს ცვლილების შემდეგ, ასევე მის ფარდობით ეკოლოგიურ, სოციალურ ან ეკონომიკურ ღირებულებასთან.

გარემოზე ზემოქმედების შესაფასებლად დადგინდა ძირითადი ზემოქმედების ფაქტორები.

მოსალოდნელი ზემოქმედების შეფასება მოხდა შემდეგი კლასიფიკაციის შესაბამისად:

- ხასიათი - დადებითი ან უარყოფითი, პირდაპირი ან ირიბი;
- სიდიდე - ძალიან დაბალი, დაბალი, საშუალო, მაღალი ან ძალიან მაღალი
- მოხდენის ალბათობა - დაბალი, საშუალო ან მაღალი რისკი;
- ზემოქმედების არეალი - სამუშაო უბანი, არეალი ან რეგიონი;
- ხანგრძლივობა - მოკლე და გრძელვადიანი;
- შექცევადობა - შექცევადი ან შეუქცევადი.

ანუ განისაზღვრა ყოველი პოტენციური ზემოქმედების შედეგად გარემოში მოსალოდნელი ცვლილება და ხასიათი, ზემოქმედების არეალი და ხანგრძლივობა, შექცევადობა და რისკის რეალიზაციის ალბათობა, რის საფუძველზეც დადგინდა მისი მნიშვნელოვნება.

ქვემოთ მოცემულია თითოეულ ბუნებრივ და სოციალურ ობიექტზე ზემოქმედების შესაფასებლად შემოღებული კრიტერიუმები, ზემოქმედების დახასიათება და შემოღებული კრიტერიუმების გამოყენებით ზემოქმედების მნიშვნელოვნების და მასშტაბების დადგენა, ასევე შესაბამისი შემარბილებელი ღონისძიებები და ამ შემარბილებელი ღონისძიებების გათვალისწინებით მოსალოდნელი ნარჩენი ზემოქმედების მნიშვნელოვნება და მასშტაბები.

3.1 . ზემოქმედების შეფასება

➤ საწარმოს მშენებლობის და ოპერირების ფაზებზე მისი მიმდებარე ტერიტორიების ატმოსფერული ჰაერის ხარისხი საცხოვრებელი განაშენიანების 560 მ-იან საზღვარზე არ გადააჭარბებს კანონმდებლობით გათვალისწინებულ ნორმებს

ცხრილი 3.1.1. ემისიების შედეგად ატმოსფერული ჰაერის ხარისხზე ზემოქმედების შეჯამება

ზემოქმედებისა და ზემოქმედების წყაროების აღწერა	ზემოქმედების რეცეპტორები	ნარჩენი ზემოქმედების შეფასება					
		ხასიათი	მოხდენის ალბათობა	ზემოქმედების არეალი	ხანგრძლივობა	შექცევადობა	ნარჩენი ზემოქმედება
მშენებლობის ფაზა:							
<p><i>წვის პროდუქტების, შედეგების აეროზოლებისა და სხვა მავნე ნივთიერებათა ემისია ატმოსფერულ ჰაერში</i></p> <ul style="list-style-type: none"> წვის პროდუქტების წყარო -სამშენებლო და სპეც-ტექნიკა, ტრანსპორტირება და სხვა. სხვა მავნე ნივთიერებათა წყარო -სამშენებლო უბანზე არსებული ქიმიური ნივთიერებების(საწვავ-საპოხი მასალა, საღებავები და სხვ.) აირადი ემისიები 	<p>მოწყობაზე დასაქმებული პერსონალი, ბიოლოგიური გარემო</p>	<p>პირდაპირი, უარყოფითი</p>	<p>დაბალი რისკი</p>	<p>სამშენებლო მოედნების მიმდებარე ტერიტორიები</p>	<p>ხანგრძლივობა შემოიფარგლება მოწყობის ფაზით</p>	<p>შექცევადი</p>	<p>ძალიან დაბალი ან ზემოქმედება მოსალოდნელი არის</p>
<p><i>მტვრის გავრცელება</i></p> <ul style="list-style-type: none"> წყარო - ტრანსპორტირება, ნაყარი სამშენებლო მასალების შენახვა-გამოყენება, ტექნიკისა და სატრანსპორტო საშუალებების გადაადგილება და სხვ. 	<p>მოწყობაზე დასაქმებული პერსონალი, ბიოლოგიური გარემო</p>	<p>პირდაპირი, უარყოფითი</p>	<p>საშუალო რისკი</p>	<p>სამშენებლო მოედნების მიმდებარე ტერიტორიები</p>	<p>ხანგრძლივობა შემოიფარგლება მოწყობის ფაზით</p>	<p>შექცევადი</p>	<p>დაბალი, შემარბილებელი ღონისძიებების გათვალისწინებით - ძალიან დაბალი</p>
ოპერირების ფაზა:							
<p><i>მავნე ნივთიერებათა ემისია ატმოსფერულ ჰაერში</i></p> <ul style="list-style-type: none"> ტექნოლოგიური დანადგარები, ტრანსპორტირება და სხვა. 	<p>მოსახლეობა, მომსახურე პერსონალი, ბიოლოგიური გარემო</p>	<p>პირდაპირი, უარყოფითი</p>	<p>საშუალო რისკი</p>	<p>საწარმოს მიმდებარე ტერიტორია</p>	<p>მუდმივად</p>	<p>შექცევადი</p>	<p>დაბალი, შემარბილებელი ღონისძიებების გათვალისწინებით - ძალიან დაბალი</p>

3.2. ხმაურის გავრცელებასთან დაკავშირებული ზემოქმედება

➤ მშენებლობისა და ექსპლუატაციის ეტაპებზე საცხოვრებელი ზონის საზღვარზე აკუსტიკური ფონის ზრდა მოსალოდნელი არ არის, ხმაურის ფონური დონეები არ გადააჭარბებს კანონმდებლობით გათვალისწინებულ ნორმებს (საცხოვრებელ ზონაში დღის საათებში <50 დბა-ზე, ხოლო ღამის საათებში <40 დბა-ზე).

ცხრილი 3.2.1. ხმაურის ზემოქმედების შეჯამება

ზემოქმედებისა და ზემოქმედების წყაროების აღწერა	ზემოქმედების რეცეპტორები	ნარჩენი ზემოქმედების შეფასება					
		ხასიათი	მოხდენის ალბათობა	ზემოქმედების არეალი	ხანგრძლივობა	შექცევადობა	ნარჩენი ზემოქმედება
მშენებლობის ეტაპი:							
ხმაურის გავრცელება ჰაერში – სამშენებლო ტექნიკით, სამონტაჟო და სამშენებლო ოპერაციებით გამოწვეული ხმაური; – სატრანსპორტო საშუალებებით გამოწვეული ხმაური.	პროექტის მუშახელი, ახლო მახლო მაცხოვრებლები	პირდაპირი, უარყოფითი	მაღალი რისკი	დაახლოებით 0.4-0.5კმ რადიუსში	ხანგრძლივობა შემოიფარგლება მშენებლობის ფაზით	შექცევადი	საშუალო. შემარბ. ღონისძიებების გათვალისწინებით- დაბალი
ოპერირების ეტაპი:							
ხმაურის გავრცელება ჰაერში – საწარმოს ფუნქციონირებით გამოწვეული ხმაური; – სატრანსპორტო ოპერაციებით გამოწვეული ხმაური; – ტექ.მომსახურებისას/სარემონტო სამუშაოებისას წარმოქმნილი ხმაური.	პროექტის მუშახელი, ახლომახლო მაცხოვრებლები	პირდაპირი, უარყოფითი	მაღალი რისკი	დაახლოებით 0.4-0.5 კმ რადიუსში	გრძელვადიანი	საშუალო	დაბალი. შემარბ. ღონისძიებების გათვალისწინებით- მაღიან დაბალი

3.3. ზემოქმედება ნიადაგზე და გეოლოგიურ პირობებზე

ცხრილი 3.3.1. ზემოქმედების შეჯამება

ზემოქმედებისა და ზემოქმედების წყაროების აღწერა	ზემოქმედების რეცეპტორები	ნარჩენი ზემოქმედების შეფასება					
		ხასიათი	მოხდენის ალბათობა	ზემოქმედების არეალი	ხანგრძლივობა	შექცევადობა	ნარჩენი ზემოქმედება
მშენებლობის ეტაპი:							
<p><i>ეროზიის და სხვა გეოსაფრთხეების გააქტიურება/ განვითარება და სხვ.</i></p> <ul style="list-style-type: none"> – მიწის სამუშაოები; – სამშენებლო და სამონტაჟო სამუშაოები; – სატრანსპორტო ოპერაციები, მძიმე ტექნიკის გამოყენება 	მიწისა და მიწაზე არსებული ყველა რესურსი	პირდაპირი, უარყოფითი	დაბალი რისკი	სამუშაო უბნები და სატრანსპორტო საშუალებების სამომრავო გზების დერეფნები	ხანგრძლივობა შემოიფარგლება მშენებლობის ფაზით	ძირითადად შექცევადი	დაბალი. შემარბ. ღონისძიებების გათვალისწინებით - ძალიან დაბალი.
<p><i>ნიადაგის ნაყოფიერი ფენის დაკარგვა</i></p> <ul style="list-style-type: none"> – მანქანებისა და სამშენებლო ტექნიკის გადაადგილება და სხვ. 	მცენარეული საფარი, ცხოველები, მიწისქვეშა და ზედაპირული წყლები	პირდაპირი, უარყოფითი	დაბალი რისკი	სამუშაო უბნები და სამომრავო გზების დერეფნები	ხანგრძლივობა შემოიფარგლება მშენებლობის ფაზით	შექცევადი. გამოწვევის შემთხვევებში შეუქცევადი	დაბალი, შემარბ. ღონისძიებების გათვალისწინებით - ძალიან დაბალი.
<p><i>ნიადაგის დაბინძურება</i></p> <ul style="list-style-type: none"> – ნავთობპროდუქტების ან სხვა ქიმიური ნივთიერებების დაღვრა, ნარჩენებით დაბინძურება. 	მცენარეული საფარი, ცხოველები, მიწისქვეშა და ზედაპირული წყლები	პირდაპირი, უარყოფითი	საშუალო რისკი	მოსალოდნელია ძირითადად ლოკალური დაღვრები	ხანგრძლივობა შემოიფარგლება მშენებლობის ფაზით	შექცევადი	დაბალი, შემარბ. ღონისძიებების გათვალისწინებით - ძალიან დაბალი.
ექსპლუატაციის ეტაპი:							
<p><i>ეროზიის და სხვა გეოსაფრთხეების გააქტიურება/ განვითარება და სხვ.</i></p> <ul style="list-style-type: none"> – სატრანსპორტო ოპერაციები. 	მიწისა და მიწაზე არსებული ყველა რესურსი	პირდაპირი, უარყოფითი	დაბალი რისკი	სატრანსპორტო საშუალებების სამომრავო გზების დერეფნები	გრძელვადიანი	შექცევადი	დაბალი, შემარბ. ღონისძიებების გათვალისწინებით - ძალიან დაბალი.

<p>ნიადაგის ნაყოფიერი ფენის დაზიანება: – მანქანებისა და სამშენებლო ტექნიკის გადაადგილება და სხვ.</p>	<p>მცენარეული საფარი, ცხოველები, მიწისქვეშა და ზედაპირული წყლები</p>	<p>პირდაპირი, უარყოფითი</p>	<p>დაბალი რისკი</p>	<p>სატრანსპორტო საშუალებების სამომრავო გზების დერეფნები</p>	<p>გრძელვადიანი</p>	<p>შექცევადი</p>	<p>დაბალიან ძალიან დაბალი</p>
<p>ნიადაგის დაბინძურება – ნავთობპროდუქტებისა და სხვა ქიმიური ნივთიერებების დაღვრა, ნარჩენებით დაბინძურება.</p>	<p>მცენარეული საფარი, ცხოველები, მიწისქვეშა და ზედაპირული წყლები</p>	<p>პირდაპირი, უარყოფითი</p>	<p>დაბალი რისკი</p>	<p>მოსალოდნელია ძირითადად ლოკალური დაღვრები</p>	<p>მოკლევადიანი</p>	<p>შექცევადი</p>	<p>დაბალი,შემარბ. ღონისძიებების გათვალისწინებით - ძალიან დაბალი.</p>

3.4. ზემოქმედება ზედაპირული წყლების ხარისხზე

- მშენებლობის ეტაპზე:
 - ზედაპირული წყლების ხარჯი არ იცვლება, გავლენას არ ახდენს წყლის ჰაბიტატებზე /იქთიოფაუნაზე, ნაპირების სტაბილურობის დარღვევა მოსალოდნელი არ არის. ნარჩენი ზემოქმედება იქნება დაბალი;
 - ნივთიერებათა კონცენტრაცია ან წყლის სიმღვრივე არ იზრდება დაა ზღვ-ზე გადაჭარბება მოსალოდნელი არ არის. ნარჩენი ზემოქმედება იქნება დაბალი;
- ექსპლუატაციის ეტაპზე:
 - ზედაპირული წყლების ხარჯი არ იცვლება, გავლენას არ ახდენს წყლის ჰაბიტატებზე /იქთიოფაუნაზე, ნაპირების სტაბილურობის დარღვევა მოსალოდნელი არ არის. ნარჩენი ზემოქმედება იქნება დაბალი;
 - ნივთიერებათა ფონური კონცენტრაცია და წყლის სიმღვრივე არ შეიცვლება. შემარბილებელი ღონისძიებების გათვალისწინებით ნარჩენი ზემოქმედება იქნება ძალიან დაბალი.

ცხრილი 3.4.1. ზედაპირულ წყლებზე ზემოქმედების შეჯამება

ზემოქმედებისა და ზემოქმედების წყაროების აღწერა	ზემოქმედების რეცეპტორები	ნარჩენი ზემოქმედების შეფასება					
		ხასიათი	მოხდენის ალბათობა	ზემოქმედების არეალი	ხანგრძლივობა	შექცევადობა	ნარჩენი ზემოქმედება
მშენებლობის ეტაპი:							
ზედაპირული წყლების ხარჯის ცვლილება	ცხოველები, მიწისქვეშა წყლები და სხვ.	პირდაპირი, უარყოფითი	დაბალი რისკი	მდ.მტკვრის აუზი	ხანგრძლივობა შემოიფარგლება მშენებლობის ფაზით	შექცევადი	დაბალი
ზედაპირული წყლების დაბინძურება შეწონილი ნაწილაკებით, ნახშირწყალბადებითა და სხვა ნივთიერებებით	ცხოველთა სამყარო, მიწისქვეშა წყლები და სხვ.	პირდაპირი. ზოგიერთ შემთხვევაში - ირიბი (მაგ. დამაბინძურებელ ბის დაღვრის შედეგად დაბინძურებული	საშუალო რისკი, შემარბ. ღონისძიებების გათვალისწინებით - დაბალი რისკი	მდ.მტკვრის აუზი	ხანგრძლივობა შემოიფარგლება მშენებლობის ფაზით	შექცევადი	დაბალი, შემარბ. ღონისძიებების გათვალისწინებით - ძალიან დაბალი
- შეწონილი ნაწილაკებით დაბინძურების წყარო - დაბინძურებული ზედაპირული ჩამონადენი;		ზედაპირული ჩამონადენის ჩადინება, ან მათი უშუალოდ წყლის ობიექტში ჩადვრა;					
- ნახშირწყალბადებით/ქიმიური ნივთიერებებით დაბინძურების წყარო - მათი დაღვრის შედეგად დაბინძურებული ზედაპირული ჩამონადენის ჩადინება, ან მათი უშუალოდ წყლის ობიექტში ჩადვრა;		ზედაპირული ჩამონადენის ჩადინება მდინარეებში).					
- სხვა დაბინძურების წყარო - სამშენებლო ან საყოფაცხოვრებო მყარი/თხევადი ნარჩენები.		უარყოფითი					

(გაგრძელება)

ოპერირების ეტაპი:							
<i>მდინარის წყლის ხარჯის ცვლილება</i>	ცხოველები, მიწისქვეშა წყლები, ნაპირების სტაბილურობა	პირდაპირი, უარყოფითი	დაბალი რისკი	მდ.მტკვრის აუზი	მოკლევადიანი	შეუქცევადი	დაბალი
<i>ზედაპირული წყლების დაბინძურება შეწონილი ნაწილაკებით, ნახშირწყალბადებითა და სხვა ნივთიერებებით</i>	ცხოველთა სამყარო, მიწისქვეშა წყლები და სხვ.	პირდაპირი. ზოგიერთ შემთხვევაში - ირიბი	დაბალი რისკი	მდ.მტკვრის აუზი	მოკლევადიანი	შექცევადი	დაბალი , შემარბ. ღონისძიებების გათვალისწინებით - ძალიან დაბალი

3.5 . ზემოქმედება მიწისქვეშა/გრუნტის წყლებზე

- მშენებლობის ეტაპზე არ არსებობს გრუნტის წყლის დებიტზე ზემოქმედების რისკები. მოსალოდნელია გრუნტის წყლების დაბინძურება. შემარბილებელი ღონისძიებების გათვალისწინებით (რომლებიც ძირითადად მიმართული იქნება ნიადაგისა და წყლის ხარისხის გაუარესების რისკების შემცირებისკენ) ნარჩენი ზემოქმედება იქნება **დაბალი ან ძალიან დაბალი**;
- ექსპლუატაციის ეტაპზე არ არსებობს გრუნტის წყლის დებიტზე ზემოქმედების რისკები. გრუნტის წყლებში **მავნე ნივთიერებათა კონცენტრაციების მატება ნაკლებ სავარაუდოა.**

ცხრილი 3.5.1. მიწისქვეშა წყლებზე ზემოქმედების შეჯამება

ზემოქმედებისა და ზემოქმედების წყაროების აღწერა	ზემოქმედების რეცეპტორები	ნარჩენი ზემოქმედების შეფასება					
		ხასიათი	მოსდენის ალბათობა	ზემოქმედების არეალი	ხანგრძლივობა	შექცევადობა	ნარჩენი ზემოქმედება
მშენებლობის ეტაპი:							
მიწისქვეშა წყლების დებიტის ცვლილება – წყლის ათვისება და წყლების კვების არეს შეზღუდვა	ცხოველები, მასთან ჰიდრავლიკური კავშირის მქონე ზედაპირული წყლები	ირიბი	დაბალი რისკი	საწარმოს ტერიტორია და მიმდებარე უბნები	მოკლევადიანი	შექცევადი	ძალიან დაბალი ან ზემოქმედება მოსალოდნელი არ არის
გრუნტის წყლების ხარისხის გაუარესება – დამაბინძურებლების ღრმა ფენებში გადაადგილების გამო	ცხოველები, მასთან ჰიდრავლიკური კავშირის მქონე ზედაპირული წყლები	ირიბი ან პირდაპირი	მაღალი რისკი	საწარმოს ტერიტორია და მიმდებარე უბნები	მოკლევადიანი	შექცევადი	დაბალი. შემარბილებელი ღონისძიებების გათვალისწინებით - ძალიან დაბალი
ექსპლუატაციის ეტაპი:							
მიწისქვეშა წყლების დებიტის ცვლილება – შემცირებული ინფილტრაცია – წყლის ათვისება და წყლების კვების არეს	ცხოველები, მასთან ჰიდრავლიკური კავშირის მქონე ზედაპირული წყლები	ირიბი	დაბალი რისკი	საწარმოს ტერიტორია და მიმდებარე უბნები	მოკლევადიანი	შეუქცევადი	ძალიან დაბალი
გრუნტის წყლების ხარისხის გაუარესება – დამაბინძურებლების ღრმა ფენებში გადაადგილების გამო	ცხოველები, მასთან ჰიდრავლიკური კავშირის მქონე ზედაპირული წყლები	ირიბი ან პირდაპირი	დაბალი რისკი	საწარმოს ტერიტორია და მიმდებარე უბნები	მოკლევადიანი	შექცევადი	ძალიან დაბალი ან ზემოქმედება მოსალოდნელი არ არის

3.6. ვიზუალურ-ლანდშაფტური ზემოქმედება

- მშენებლობის ეტაპზე მოსახლეობისთვის ხედის ცვლილება შეუმჩნეველია. ლანდშაფტის ცვლილება უმნიშვნელოა. ნარჩენი ზემოქმედება იქნება დაბალი.
- ექსპლუატაციის ეტაპზე ძირითადად მოსალოდნელია დადებითი ზემოქმედება. სატრანსპორტო ოპერაციების გამო ვიზუალური ცვლილება შეიძლება შეფასდეს, როგორც დაბალი.

ცხრილი 3.6.1. ვიზუალურ-ლანდშაფტური ზემოქმედების შეჯამება

ზემოქმედებისა და ზემოქმედების წყაროების აღწერა	ზემოქმედების რეცეპტორები	ნარჩენი ზემოქმედების შეფასება					
		ხასიათი	მოხდენის ალბათობა	ზემოქმედების არეალი	ხანგრძლივობა	შექცევადობა	ნარჩენი ზემოქმედება
მშენებლობის ეტაპი:							
ვიზუალურ-ლანდშაფტური ზემოქმედება – ნარჩენების განთავსება; – სამშენებლო და სატრანსპორტო ოპერაციები	მახლობლად მოხინაძრე ცხოველები, მაცხოვრებლები	პირდაპირი, უარყოფითი	საშუალო რისკი	სამშენებლო მოედნების მიმდებარე ტერიტორიები. (გავრცელების არეალი დამოკიდებულია ადგილობრივ რელიეფზე, ანუ ხილვადობის პირობებზე)	საშუალო ვადიანი	შექცევადი	დაბალი
ოპერირების ეტაპი:							
ვიზუალურ-ლანდშაფტური ზემოქმედება – შენობა-ნაგებობების მშენებლობა; – სატრანსპორტო ოპერაციები	მახლობლად მოხინაძრე ცხოველები, მაცხოვრებლები	პირდაპირი, უარყოფითი და დადებითი	საშუალო რისკი	საწარმოს მიმდებარე ტერიტორიები (გავრცელების არეალი დამოკიდებულია ადგილობრივ რელიეფზე, ანუ ხილვადობის პირობებზე)	გრძელვადიანი	შექცევადი	დაბალი

3.7. ბიოლოგიურ გარემოზე ზემოქმედების შეფასება

- მშენებლობის ეტაპზე:
 - მოსალოდნელია შესამჩნევი ზემოქმედება დაბალი ღირებულების ჰაბიტატის მთლიანობაზე. შემარბილებელი ღონისძიებების გათვალისწინებით ზემოქმედება შეიძლება იყოს დაბალი;
 - მოსალოდნელია ცხოველთა ნაკლებად ღირებული სახეობების დალუკვა, მოსალოდნელია ინვაზიური სახეობების გამოჩენაც. შემარბილებელი ღონისძიებების ეფექტურად გატარების პირობებში ნარჩენი ზემოქმედება იქნება დაბალი;
 - დაცულ ტერიტორიაზე ზემოქმედება იქნება ძალიან დაბალი.
- ექსპლუატაციის ეტაპზე:
 - შემარბილებელი ღონისძიებების ეფექტურად გატარების პირობებში ხე-მცენარეულ საფარზე და ჰაბიტატის მთლიანობაზე ნარჩენი ზემოქმედება იქნება ძალიან დაბალი;
 - შემარბილებელი ღონისძიებების გათვალისწინებით ხმელეთის ფაუნაზე ნარჩენი ზემოქმედება იქნება დაბალი;
 - დაცულ ტერიტორიაზე ზემოქმედება იქნება ძალიან დაბალი.

ცხრილი 3.7.1. ბიოლოგიურ გარემოზე ზემოქმედების შეჯამება

ზემოქმედებისა და ზემოქმედების წყაროების აღწერა	ზემოქმედების რეცეპტორები	ნარჩენი ზემოქმედების შეფასება					
		ხასიათი	მოხდენის ალბათობა	ზემოქმედების არეალი	ხანგრძლივობა	შექცევადობა	ნარჩენი ზემოქმედება
მშენებლობის ეტაპი:							
<p><i>მცენარეული საფარის განადგურება/დაზიანება. ჰაბიტატების დაკარგვა/ფრაგმენტაცია.</i></p> <ul style="list-style-type: none"> - პირდაპირი ზემოქმედება: <ul style="list-style-type: none"> o ინფრასტრუქტურის მოწყობა. - ირიბი ზემოქმედება: <ul style="list-style-type: none"> o წყლების დაბინძურება o ნიადაგის დაბინძურება და ეროზია 	საწარმოს ინფრასტრუქტურის სთვის განკუთვნილი ტერიტორიები, ცხოველთა სამყარო	პირდაპირი და ირიბი, უარყოფითი	მაღალი რისკი	<ul style="list-style-type: none"> - პირდაპირი ზემოქმედების არეალი - სამშენებლო უბნები; - ირიბი ზემოქმედების არეალი - სამუშაო უბნების მიმდებარე ტერიტორიები. 	ხანგრძლივობა შემოიფარგლება მშენებლობის ფაზით	ძირითადად შექცევადი.	დაბალი
<p>ზემოქმედება ფაუნაზე, მ.შ.:</p> <ul style="list-style-type: none"> - პირდაპირი ზემოქმედება: <ul style="list-style-type: none"> o ტრანსპორტის დაჯახება, თხრილებში ჩავარდნა და სხვ. - ირიბი ზემოქმედება: <ul style="list-style-type: none"> o ატმოსფერული ჰაერის დაბინძურება; 	პროექტის განხორციელების რაიონში მობინადრე ცხოველთა სახეობები	პირდაპირი და ირიბი, უარყოფითი	საშუალო რისკი	საწარმოს მიმდებარე ტერიტორიები 0,4-0,5 კმ-ის რადიუსში	ხანგრძლივობა შემოიფარგლება მშენებლობის ფაზით	ძირითადად შექცევადი	დაბალი

<ul style="list-style-type: none"> ○ აკუსტიკური ფონის შეცვლა; ○ განათებულობის ფონის შეცვლა ღამით; ○ ზედაპირული და გრუნტის წყლების შესაძლო დაბინძურება; ○ ნიადაგის დაბინძურება და ეროზია; ○ ვიზუალური ზემოქმედება. 							
<p>ოპერირების ეტაპი:</p>							
<p><i>მცენარეული საფარის განადგურება/დაზიანება. ჰაბიტატების ფრაგმენტაცია.</i></p>	<p>საწარმოს ინფრასტრუქტურის სთვის განკუთვნილი ტერიტორიები, ცხოველთა სამყარო</p>	<p>პირდაპირი უარყოფითი</p>	<p>დაბალი რისკი</p>	<p>საწარმოს მიმდებარე ტერიტორიები 0,4-0,5 კმ-ის რადიუსში</p>	<p>გრძელვადიანი</p>	<p>შექცევადი</p>	<p>ძალიან დაბალი</p>
<p>ზემოქმედება ფაუნაზე, მ.შ.:</p> <ul style="list-style-type: none"> - პირდაპირი ზემოქმედება: <ul style="list-style-type: none"> ○ ტრანსპორტის დაჯახება და სხვ. - ირიბი ზემოქმედება: <ul style="list-style-type: none"> ○ ატმოსფერული ჰაერის დაბინძურება; ○ აკუსტიკური ფონის შეცვლა; ○ განათებულობის ფონის შეცვლა ღამით; ○ ზედაპირული და გრუნტის წყლების შესაძლო დაბინძურება; ○ ნიადაგის დაბინძურება და ეროზია; ○ ვიზუალური ზემოქმედება. 	<p>პროექტის განხორციელების რაიონში მობინადრე ცხოველთა სახეობები</p>	<p>პირდაპირი და ირიბი, უარყოფითი</p>	<p>დაბალი რისკი</p>	<p>საწარმოს მიმდებარე ტერიტორიები 0,4-0,5 კმ-ის რადიუსში</p>	<p>გრძელვადიანი</p>	<p>ძირითადად შექცევადი</p>	<p>დაბალი</p>

3.8. ნარჩენების წარმოქმნით და გავრცელებით მოსალოდნელი ზემოქმედება

საწარმოს ნარჩენების მართვის სტრატეგია და გეგმა ითვალისწინებს საწარმოს ტექნოლოგიურ თავისებურებებს და შესაბამისი გადაწყვეტილებები მიღებულია საქართველოსა და საერთაშორისო გარემოსდაცვითი კანონმდებლობის მოთხოვნებთან შესაბამისობის დაცვით და ევროკავშირის ქვეყნების გამოცდილების გათვალისწინებით.

წარმოქმნილი ნარჩენების სახეობრივი და რაოდენობრივი აღწერა, ასევე მათი მართვის პირობები მოცემულია წინამდებარე დოკუმენტის დანართში 13.3 - „ნარჩენების მართვის გეგმა“ .

3.9. ზემოქმედება კულტურულ და არქეოლოგიურ ძეგლებზე

საპროექტო ტერიტორიების მიმდებარედ ხილული ისტორიულ-კულტურული ძეგლების არსებობა არ ფიქსირდება. ტერიტორიის მრავალწლიანი ტექნოგენური დატვირთვიდან გამომდინარე, არქეოლოგიური ძეგლების გვიანი გამოვლენის შესაძლებლობაც ძალზედ მცირეა. საქმიანობის პროცესში რაიმე არტეფაქტის გვიანი გამოვლენის შემთხვევაში საქმიანობის განმახორციელებელი ვალდებულია მოიწვიოს ამ საქმიანობაზე საქართველოს კანონმდებლობით უფლებამოსილი ორგანოს სპეციალისტები, არქეოლოგიური ძეგლის მნიშვნელობის დადგენისა და სამუშაოების გაგრძელების თაობაზე გადაწყვეტილების მიღებისათვის.

3.10. ზემოქმედება სოციალურ-ეკონომიკურ გარემოზე

ცხრილი 3.10.1. სოციალურ-ეკონომიკურ გარემოზე ზემოქმედების შეჯამება

ზემოქმედებისა და ზემოქმედების წყაროების აღწერა	ზემოქმედების რეცეპტორები	ნარჩენი ზემოქმედების შეფასება					
		ხასიათი	მოხდენის ალბათობა	ზემოქმედების არეალი	ხანგრძლივობა	შექცევადობა	ნარჩენი ზემოქმედება
1	2	3	4	5	6	7	8
მშენებლობის ეტაპი:							
შესაძლო დემოგრაფიული ცვლილებები <ul style="list-style-type: none"> სამუშაო ადგილების შექმნის გამო მოსახლეობის მიგრაციის შენელება. 	ადგილობრივი მოსახლეობა	პირდაპირი, დადებითი	მაღალი ალბათობა	მიმდებარე დასახლებული ზონები	ხანგრძლივობა შემოიფარგლება მშენებლობის ფაზით	შექცევადი	საშუალო
დასაქმებასთან დაკავშირებული დადებითი ზემოქმედებები	ადგილობრივი მოსახლეობა	პირდაპირი დადებითი	მაღალი ალბათობა	მიმდებარე დასახლებული ზონები	ხანგრძლივობა შემოიფარგლება მშენებლობის ფაზით	შექცევადი	საშუალო
დასაქმებასთან დაკავშირებული ნეგატიური ზემოქმედებები: <ul style="list-style-type: none"> ადგილობრივი მოსახლეობის დასაქმების მოლოდინი და უკმაყოფილება; დასაქმებულთა უფლებების დარღვევა; მშენებლობის დასრულებისას ადგილების შემცირება და უკმაყოფილება; უთანხმოება ადგილობრივ მოსახლეობასა და დასაქმებულთა შორის. 	მშენებლობაზე დასაქმებული პერსონალი და ადგილობრივი მოსახლეობა	პირდაპირი უარყოფითი	საშუალო რისკი	მიმდებარე დასახლებული ზონები	ხანგრძლივობა შემოიფარგლება მშენებლობის ფაზით	შექცევადი	საშუალო

<p>ეკონომიკაში შეტანილი წვლილი</p> <ul style="list-style-type: none"> სამშენებლო ბიზნესისა და მისი სატელიტური ბიზნეს-საქმიანობის გააქტიურება - განვითარება; სამუშაო ადგილების შექმნა; საბიუჯეტო შემოსავლების გაზრდა. 	<p>რეგიონის ეკონომიკური საქმიანობა, სამშენებლო და სხვა ბიზნეს-საქმიანობა, ადგილობრივი მოსახლეობა</p>	<p>პირდაპირი, დადებითი</p>	<p>მაღალი ალბათობა</p>	<p>ზემოქმედების არეალი შესაძლოა იყოს რეგიონული მასშტაბის</p>	<p>ხანგრძლივობა შემოიფარგლება მშენებლობის ფაზით. რიგი ზემოქმედება გრძელვადიანი იქნება (მაგ. ინფრასტრუქტურის გაუმჯობესება)</p>	<p>-</p>	<p>საშუალო</p>
<p>გზების საფარის დაზიანება</p> <ul style="list-style-type: none"> მძიმე ტექნიკის გადაადგილება სატრანსპორტო ნაკადების გადატვირთვა ყველა სახის სატრანსპორტო საშუალებებისა და ტექნიკის გადაადგილება 	<p>ადგილობრივი ინფრასტრუქტურა, მოსახლეობა, მგზავრები</p>	<p>პირდაპირი, უარყოფითი</p>	<p>საშუალო რისკი</p>	<p>პროექტის ფარგლებში გამოყენებული სატრანსპორტო გზები, რომლებიც ამავე დროს გამოიყენება მოსახლეობის მიერ.</p>	<p>ხანგრძლივობა შემოიფარგლება მშენებლობის ფაზით</p>	<p>შექცევადი</p>	<p>საშუალო. შემარბილებელი ღონისძიებების გათვალისწინებით - დაბალი</p>
<p>ჯანმრთელობის გაუარესების და უსაფრთხოების რისკები:</p> <ul style="list-style-type: none"> პირდაპირი (მაგ. სატრანსპორტო საშუალებების დაჯახება, დენის დარტყმა, ტრავმატიზმი სამშენებლო ტექნიკასთან მუშაობისას და სხვ.) არაპირდაპირი (ატმოსფერული ემისიები, მომატებული აკუსტიკური ფონი, წყლისა და ნიადაგის დაბინძურება). 	<p>ძირითადად მშენებლობაზე დასაქმებული პერსონალი, ნაკლები ალბათობით ადგილობრივი მოსახლეობა</p>	<p>პირდაპირი ან ირიბი, უარყოფითი</p>	<p>საშუალო რისკი, შემარბ. ღონისძიებების გათვალისწინებით - დაბალი რისკი</p>	<p>სამშენებლო უბნები და მიმდებარე დასახლებული ზონები</p>	<p>ხანგრძლივობა შემოიფარგლება მშენებლობის ფაზით</p>	<p>შექცევადი</p>	<p>დაბალი</p>
<p>ოპერირების ეტაპი:</p>							
<p>შესაძლო დემოგრაფიული ცვლილებები</p> <ul style="list-style-type: none"> სამუშაო ადგილების შექმნის გამო მოსახლეობის მიგრაციის შენელება. 	<p>ადგილობრივი მოსახლეობა</p>	<p>პირდაპირი, დადებითი</p>	<p>მაღალი ალბათობა</p>	<p>ზემოქმედების არეალი შესაძლოა იყოს რეგიონული მასშტაბის</p>	<p>გრძელვადიანი</p>	<p>-</p>	<p>საშუალო</p>

დასაქმებასთან დაკავშირებული დადებითი ზემოქმედებები	ადგილობრივი მოსახლეობა	პირდაპირი დადებითი	მაღალი ალბათობა	ზემოქმედების არეალი შესაძლოა იყოს რეგიონული მასშტაბის	გრძელვადიანი	შექცევადი	მაღალი
--	------------------------	--------------------	-----------------	---	--------------	-----------	--------

3.11. კუმულაციური ზემოქმედება

კუმულაციურ ზემოქმედებაში იგულისხმება განსახილველი პროექტის და საკვლევი რეგიონის ფარგლებში სხვა პროექტების (არსებული თუ პერსპექტიული ობიექტების) კომპლექსური ზეგავლენა ბუნებრივ და სოციალურ გარემოზე, რაც ქმნის კუმულაციურ ეფექტს.

საკვლევი რეგიონის ფარგლებში, საწარმოდან 500 მეტრიან რადიუსში ფუნქციონირებს სხვადასხვა საწარმოები. ამის გათვალისწინებით განიხილება კუმულაციური ზემოქმედება.

განსახილველი საწარმოების სპეციფიკიდან გამომდინარე კუმულაციური ეფექტი შესაძლებელია განხილული იყოს შემდეგი მიმართულებებით:

- ატმოსფერულ ჰაერში მავნე ნივთიერებათა ემისიები;
- ხმაურის გავრცელება.

კუმულაციური ზემოქმედების შეფასების მთავარი მიზანია, პროექტის განხორციელებით მოსალოდნელი ზემოქმედების ისეთი სახეების იდენტიფიცირება, რომლებიც როგორც ცალკე აღებული, არ იქნება მასშტაბური ხასიათის, მაგრამ სხვა - არსებული, მიმდინარე თუ პერსპექტიული პროექტების განხორციელებით მოსალოდნელ, მსგავსი სახის ზემოქმედებასთან ერთად, გაცილებით მაღალი და საგულისხმო უარყოფითი ან დადებითი შედეგების მომტანია.

საწარმოს ექსპლუატაციის პროცესში, საქმიანობის სპეციფიკიდან და განთავსების ადგილიდან გამომდინარე, 500 მეტრიან რადიუსში არსებული ობიექტების გათვალისწინებით კუმულაციური ზემოქმედების ერთადერთ საგულისხმო სახედ უნდა მივიჩნიოთ ატმოსფერულ ჰაერზე ზემოქმედება და ხმაურის გავრცელება. კერძოდ, საწარმოს და მის მიმდებარედ არსებული საწარმოების ერთდროული ფუნქციონირების შედეგად გამოწვეული ხმაურის ჯამური ზეგავლენა გარემოს სხვადასხვა რეცეპტორებზე.

საწარმოს შემოგარენში არსებული ხმაურის გამომწვევი საწარმოები პროფილის, საპროექტო საწარმოს მიმდებარე ტერიტორიაზე ხმაურის ფონური მდგომარეობისა და დასახლებული პუნქტის დაშორების მანძილის გათვალისწინებით ხმაურის კუმულაციური ზემოქმედებისას დასახლებული პუნქტის საზღვართან მშენებლობისა და ექსპლუატაციის ეტაპებზე საცხოვრებელი ზონის საზღვარზე აკუსტიკური ფონის ზრდა მოსალოდნელი არ არის, ხმაურის ფონური დონეები არ გადააჭარბებს კანონმდებლობით გათვალისწინებულ ნორმებს (საცხოვრებელ ზონაში დღის საათებში <50 დბა-ზე, ხოლო ღამის საათებში <40 დბა-ზე).

ასევე გარემოს სხვა კომპონენტების მიმართ, კერძოდ ატმოსფერულ ჰაერზე, კუმულაციური ზემოქმედება მოსალოდნელია იმ საწარმოებიდან, რომელიც მდებარეობენ საწარმოდან 500 მეტრიან რადიუსში.

აღნიშნულის გათვალისწინებით, ატმოსფერული ჰაერში მავნე ნივთიერებათა გაბნევისა და მავნე ნივთიერებების მიწისპირა კონცენტრაციების გაანგარიშება შესრულებულია საქართველოს მთავრობის 2013 წლის 31 დეკემბრის №408 დადგენილებით დამტკიცებული "ატმოსფერულ ჰაერში მავნე ნივთიერებათა ზღვრულად დასაშვები გაფრქვევის ნორმების გაანგარიშების ტექნიკური რეგლამენტი"-ს შესაბამისად. ანგარიშისას გათვალისწინებული იქნა ფონური მახასიათებლები, რომელიც ეთანადება 125 - 250 ათას მოსახლეობის რიცხოვნობის სიდიდეს.

გაანგარიშების შედეგების ანალიზისთვის მიხედვით, საშტატო რეჟიმში საწარმოდან 500 მეტრიანი რადიუსის საზღვარზე შერჩეულ საკონტროლო წერტილში არც ერთი მავნე ნივთიერებისა და ჯამური ზემოქმედების არც ერთი ჯგუფის მიმართ დამაბინძურებელ ნივთიერებათა გაანგარიშებული მაქსიმალური კონცენტრაციები, ფონის

გათვალისწინებით, არ გადააჭარბებს საცხოვრებელი ზონისათვის ამ მავნე ნივთიერებებისათვის დადგენილ ზღვრულად დასაშვებ კონცენტრაციის ნორმატიულ მნიშვნელობას.

4. გარემოზე ზემოქმედების შემარბილებელი ღონისძიებები

4.1. ზოგადი მიმოხილვა

გარემოსდაცვითი ღონისძიებების იერარქია შემდეგნაირად გამოყურება:

- ზემოქმედების თავიდან აცილება/პრევენცია;
- ზემოქმედების შემცირება;
- ზემოქმედების შერბილება;
- ზიანის კომპენსაცია.

ზემოქმედების თავიდან აცილება და რისკის შემცირება შესაძლებლობისდაგვარად შეიძლება მიღწეულ იქნას სამშენებლო სამუშაოების წარმოების და ექსპლუატაციისას საუკეთესო პრაქტიკის გამოცდილების გამოყენებით. შემარბილებელი ღონისძიებების ნაწილი გათვალისწინებულია პროექტის შემუშავებისას. თუმცა ვინაიდან ყველა ზემოქმედების თავიდან აცილება შეუძლებელია, პროექტის გარემოსადმი მაქსიმალური უსაფრთხოების უზრუნველსაყოფად სასიცოცხლო ციკლის ყველა ეტაპისთვის და ყველა რეცეპტორისთვის განისაზღვრება შესაბამისი შემარბილებელი ღონისძიებების გეგმა.

გეგმა „ცოცხალი“ დოკუმენტია და მისი დაზუსტება და კორექტირება მოხდება სამუშაო პროცესში მონიტორინგის/დაკვირვების საფუძველზე. პასუხისმგებლობა გარემოსდაცვითი მონიტორინგის და მენეჯმენტის წარმართვაზე ეკისრება დამკვეთის გარემოსდაცვით საკითხებზე პასუხისმგებელ პირს. მშენებლობის პროცესში გარემოსდაცვითი მენეჯმენტის პასუხისმგებლობა ნაწილდება მშენებელ კონტრაქტორსა და დამკვეთს შორის.

4.2. მშენებლობის და ექსპლუატაციის პროცესში მოსალოდნელი ზემოქმედებების შემარბილებელი ღონისძიებები

ქვემოთ მოყვანილ ცხრილში წარმოდგენილია ინფორმაცია პროექტის განხორციელების შედეგად მოსალოდნელი ზემოქმედებების შემარბილებელი ღონისძიებების და საჭირო მონიტორინგული სამუშაოების შესახებ, კერძოდ:

- I. **სვეტი მოცემულია:** მოსალოდნელი ზემოქმედების აღწერა ცალკეული რეცეპტორების მიხედვით, რა სახის სამუშაოების შედეგად არის მოსალოდნელი აღნიშნული ზემოქმედება და ზემოქმედების სავარაუდო მნიშვნელობა (ზემოქმედების სავარაუდო მნიშვნელობის შეფასება მოხდა 5 ბალიანი კლასიფიკაციის მიხედვით: „ძალიან დაბალი“, „დაბალი“, „საშუალო“, „მაღალი“ ან „ძალიან მაღალი“);
- II. **სვეტი** - გარემოზე ზემოქმედების შემარბილებელი ღონისძიებების ძირითადი ამოცანების აღწერა;
- III. **სვეტი** - შემარბილებელი ღონისძიებების ჩამონათვალი, რომლებიც შეამცირებს ან აღმოფხვრის მოსალოდნელი ზემოქმედებების მნიშვნელობას (ხარისხს), ნარჩენი (შემარბილებელი ღონისძიებების გატარების შემდგომ მოსალოდნელი) ზემოქმედების სავარაუდო მნიშვნელობა (ნარჩენი ზემოქმედების მნიშვნელოვნება ასევე შეფასებულია ზემოთ აღნიშნული 5 ბალიანი კლასიფიკაციის მიხედვით);
- IV. **სვეტი** -
 - შემარბილებელი ღონისძიებების გატარებაზე პასუხისმგებელი;
 - პროექტის განხორციელების რომელ ეტაპებზე იქნება უფრო ეფექტური

შესაბამისი შემარბილებელი ღონისძიების გატარება;

- შემარბილებელი ღონისძიებების ჩატარებისთვის საჭირო ხარჯების შეფასება. (ხარჯების შეფასება მოხდა მიახლოებით, 3 ბალიანი კლასიფიკაციის მიხედვით: „დაბალი“ - <25000\$; „საშუალო“ - 25000-100000\$; „მაღალი“ - >100000\$);

V. სვეტი - საჭირო მონიტორინგული სამუშაოების ზოგადი აღწერა.

4.2.1. შემარბილებელი ღონისძიებები - მშენებლობის ეტაპი

ზემოქმედება/ ზემოქმედების აღწერა	ამოცანა	შემარბილებელი ღონისძიებები:		მონიტორინგი
		დახასიათება	პასუხისმგებლობა, ვადები და ხარჯები	
1	2	3	4	5
<p>ატმოსფერულ ჰაერში არაორგანული მტვერის გავრცელება:</p> <ul style="list-style-type: none"> • მიწის სამუშაოებისას წარმოქმნილი მტვერი; • მანქანების გადაადგილებისას წარმოქმნილი მტვერი; • ინერტული მასალების მართვისას წარმოქმნილი მტვერი; • სამშენებლო სამუშაოების დროს წარმოქმნილი მტვერი; <p>მნიშვნელოვნება: „საშუალო“</p>	<p>მტვერის გამოყოფის მინიმუმამდე დაყვანა. გარემოზე ისეთის სახის ზემოქმედებების შემცირება, როგორცაა:</p> <ul style="list-style-type: none"> • ადამიანის (ძირითადად მომსახურე პერსონალი) შეწუხება და მის ჯანმრთელობაზე ნეგატიური ზემოქმედება; • ცხოველების დაფრთხობა და მიგრაცია; • მცენარეული საფარის მტვრით დაფარვა და მათი ზრდა-განვითარების შეფერხება. 	<p>ა. ტრანსპორტის მოძრაობის ოპტიმალური სიჩქარის დაცვა (განსაკუთრებით გრუნტიან გზებზე);</p> <p>ბ. მაქსიმალურად შეიზღუდოს დასახლებულ პუნქტებში გამავალი საავტომობილო გზებით სარგებლობა;</p> <p>გ. სიფრთხილის ზომების მიღება (მაგ. დატვირთვა გადმოტვირთვისას დიდი სიმალიდან მასალის დაყრის აკრძალვა);</p> <p>დ. სამუშაო უბნების და გზის ზედაპირების მორწყვა;</p> <p>ე. ადვილად ამტვერებადი მასალების ტრანსპორტირებისას მანქანების ძარის სათანადო გადაფარვა;</p> <p>ვ. ადვილად ამტვერებადი მასალების ქარით გადატანის პრევენციის მიზნით, მათი დასაწყობების ადგილებში სპეციალური საფარის გამოყენება ან მორწყვა;</p> <p>ზ. საჭიროებისამებრ (სპეციფიური სამუშაოების შესრულებისას) პერსონალის უზრუნველყოფა ინდივიდუალური დაცვის საშუალებებით (რესპირატორები);</p> <p>თ. პერსონალის ინსტრუქტაჟი;</p> <p>ი. საჩივრების დაფიქსირება/აღრიცხვა და სათანადო რეაგირება.</p> <p>ნარჩენი ზემოქმედების მნიშვნელოვნება: „დაბალი“</p>	<p>პასუხისმგებელი შემარბილებელი ღონისძიებების გატარებაზე:</p> <p>საქმიანობის განმახორციელებელი - სამუშაო უბნის მენეჯერები</p> <p>შემარბილებელი ღონისძიებების შესრულების ვადები:</p> <p>ა, ბ - მუდმივად სატრანსპორტო ოპერაციების დროს;</p> <p>გ - მიწის სამუშაოების წარმოების და მასალების დატვირთვა-გადმოტვირთვისას;</p> <p>დ, ე, ვ- პერიოდულად, განსაკუთრებით მშრალ და ქარიან ამინდებში;</p> <p>ზ,თ - სამუშაოების დაწყებამდე და შემდგომ პერიოდულად;</p> <p>ი - საჩივრების შემოსვლის შემთხვევაში.</p> <p>შემარბილებელი ღონისძიებების ჩატარების ხარჯები:</p> <p>დ, ვ, ზ - პუნქტებით გათვალისწინებული ღონისძიებების შესრულება დაკავშირებული იქნება მცირე ხარჯებთან.</p>	<p>საქმიანობის განმახორციელებლის მიერ გამოყოფილი გარემოს დაცვისა და უსაფრთხოების მენეჯერი ჩაატარებს ყოველდღიურ ვიზუალურ შემოწმებას, მოახდენს სატრანსპორტო ოპერაციების ინსპექტირებას. მონიტორინგი დამატებით ხარჯებთან დაკავშირებული არ არის.</p>

ცხრილი 4.2.1 (გაგრძელება)

1	2	3	4	5
<p>ატმოსფერული ჰაერში წვის პროდუქტების გავრცელება:</p> <ul style="list-style-type: none"> • მანქანების, სამშენებლო ტექნიკის გამონაბოლქვი; • დანადგარ-მექანიზმების გამონაბოლქვი; • შედუღების აეროზოლები. <p>მნიშვნელოვნება: „დაბალი“</p>	<p>გამონაბოლქვის მინიმუმამდე დაყვანა, გარემოზონისეთისსახის ზემოქმედების შემცირება, როგორცაა:</p> <ul style="list-style-type: none"> • ადამიანის ჯანმრთელობაზე ზემოქმედება; • ცხოველთა საცხოვრებელი გარემოს გაუარესება და მიგრაცია. 	<p>ა. მანქანა-დანადგარების ტექნიკური გამართულობის უზრუნველყოფა;</p> <p>ბ. დანადგარ-მექანიზმების განლაგება მგრძნობიარე რეცეპტორებისგან (მუშათა მოსასვენებელი ოთახები, საცხოვრებელი ზონა) მოშორებით;</p> <p>გ. მანქანების გადაადგილებისას ოპტიმალური მარშრუტის და სიჩქარის შერჩევა;</p> <p>დ. მანქანების ძრავების ჩაქრობა ან მინიმალურ ბრუნზე მუშაობა, როცა არ ხდება მათი გამოყენება;</p> <p>ე. პერსონალის ინსტრუქტაჟი;</p> <p>ვ. საჩივრების დაფიქსირება/აღრიცხვა და სათანადო რეაგირება.</p> <p>ნარჩენი ზემოქმედების მნიშვნელოვნება: „მაღიან დაბალი“</p>	<p>პასუხისმგებელი შემარბილებელი ღონისძიებების გატარებაზე: საქმიანობის განმახორციელებელი - სამუშაო უბნის მენეჯერები</p> <p>შემარბილებელი ღონისძიებების შესრულების ვადები: ა, ბ – სამუშაოების დაწყებამდე - მოსამზადებელ ეტაპზე, პერიოდულად; გ, დ- მუდმივად - სატრანსპორტო ოპერაციების შესრულებისას; ე – სამუშაოების დაწყებამდე და შემდგომ პერიოდულად; ვ - საჩივრების შემოსვლის შემთხვევაში;</p> <p>შემარბილებელი ღონისძიებების ჩატარების ხარჯები: დამატებით ხარჯებთან დაკავშირებული არ არის.</p>	<p>გარემოს დაცვისა და უსაფრთხოების მენეჯერი ჩაატარებს მანქანების შემოწმებას ორ კვირაში ერთხელ; აწარმოებს ჩატარებული ტექნომსახურების ჩანაწერებს; მოახდენს სატრანსპორტო ოპერაციების ინსპექტირებას. მონიტორინგი ხარჯებთან დაკავშირებული არ არის.</p>
<p>ხმაურის გავრცელება სამუშაო უბნებზე, საცხოვრებელ ზონაში</p> <ul style="list-style-type: none"> • სატრანსპორტო საშუალებებით გამოწვეული ხმაური და ვიბრაცია; • სამშენებლო ტექნიკით და სამ შენებლო ოპერაციებით გამოწვეული 	<ul style="list-style-type: none"> • ხმაურის და ვიბრაციის გავრცელების დონეების მინიმუმამდე დაყვანა და მომსახურე პერსონალის ჯანმრთელობაზე ზემოქმედების შემცირება; • მოსახლეობის მინიმალური შემფოთება. 	<p>ა. მანქანა-დანადგარების ტექნიკური გამართულობის უზრუნველყოფა;</p> <p>ბ. ხმაურ წარმომქმნელი დანადგარების განლაგება მგრძნობიარე რეცეპტორებისგან (მუშათა მოსასვენებელი ოთახები, საცხოვრებელი ზონა) მოშორებით;</p> <p>გ. საჭიროებისამებრ აკუსტიკური დამცავი საშუალებების (ხმაურჩამხშობი გარსაცმი, ხის ფარები და სხვ.) გამოყენება ხმაურ წარმომქმნელი დანადგარებისთვის;</p> <p>დ. შესაძლებლობისამებრ ხმაურიანი სამუშაოების წარმოება მხოლოდ დღის საათებში;</p> <p>ე. ხმაურიანი სამუშაოების პერიოდის განსაზღვრა, ეკოლოგიური (მაგ. ცხოველთა გამრავლების სეზონი) საკითხების გათვალისწინებით;</p> <p>ვ. მაღალი დონის ხმაურის წარმომქმნელი სამუშაოების შემსრულებელი პერსონალის ხშირი ცვლა;</p>	<p>პასუხისმგებელი შემარბილებელი ღონისძიებების გატარებაზე: საქმიანობის განმახორციელებელი - უბნის</p> <p>შემარბილებელი ღონისძიებების შესრულების ვადები: ა, ბ, გ- მოსამზადებელ ეტაპზე; დ, ე, ვ, ზ - ინტენსიური ხმაურის გამომწვევი სამუშაოების შესრულების პროცესში; თ, ი - ინტენსიური ხმაურის გამომწვევი სამუშაოების დაწყებამდე; კ - საჩივრების შემოსვლის შემთხვევაში;</p>	<p>მანქანა/ დანადგარების ტექნიკური გამართულობის კონტროლი; საჭიროების შემთხვევაში ინსტრუმენტალურ ი გაზომვები. მონიტორინგი მნიშვნელოვან ხარჯებთან დაკავშირებული არ არის.</p>

ცხრილი 4.2.1 (გაგრძელება)

1	2	3	4	5
<p>ხმაური და ვიბრაცია.</p> <p>მნიშვნელოვნება: <u>„საშუალო“</u></p>		<p>ზ. ხმაურის დონეების მონიტორინგი; თ. საჭიროებისამებრ პერსონალის უზრუნველყოფა ინდივიდუალური დაცვის საშუალებებით (ყურთსაცმები); ი. პერსონალის ინსტრუქტაჟი; კ. საჩივრების დაფიქსირება/აღრიცხვა და სათანადო რეაგირება.</p> <p>ნარჩენი ზემოქმედების მნიშვნელოვნება: <u>„დაბალი“</u></p>	<p>შემარბილებელი ღონისძიებების ჩატარების ხარჯები: გ, თ - პუნქტებით გათვალისწინებული ღონისძიებების შესრულება დაკავშირებული იქნება „დაბალ“ ხარჯებთან.</p>	
<p>ნიადაგის/გრუნტის სტაბილურობის დარღვევა და ნაყოფიერი ფენის განადგურება:</p> <ul style="list-style-type: none"> სტაბილურობის დარღვევა სამშენებლო სამუშაოების დროს; ნაყოფიერი ფენის განადგურება სამშენებლო მოედნების მომზადების ტერიტორიების გაწმენდის დროს. <p>მნიშვნელოვნება: <u>„მაღალი“</u></p>	<ul style="list-style-type: none"> ნიადაგის ნაყოფიერი ფენის შენარჩუნება და გამოყენება სარეკულტივაციო სამუშაოებში; ნიადაგის/გრუნტის ეროზიული პროცესების პრევენცია. 	<p>ა. დაგეგმილი სამუშაოებისას დაწესებული უსაფრთხოების ნორმების დაცვა;</p> <p>ბ. გზების და სამშენებლო მოედნების საზღვრების მკაცრი დაცვა ნიადაგის ზედმეტად დაზიანების პრევენციის მიზნით;</p> <p>გ. გზების ზედაპირის მთლიანობის შენარჩუნება ტექნომსახურების მეშვეობით;</p> <p>დ. შეძლებისდაგვარად ნიადაგის ნაყოფიერი ფენის მოხსნა და დროებითი დასაწყობება შესაბამისი წესების დაცვით:</p> <ul style="list-style-type: none"> ნაყარის სიმაღლე არ უნდა აღემატებოდეს 2 მ-ს; ნაყარის ფერდებს უნდა მიეცეს შესაბამისი დახრის (45⁰) კუთხე; ნაყარების პერიმეტრზე მოეწყოს წყალამრიდი არხები და დაცული უნდა იყოს ქარით გაფანტვისაგან. <p>ე. პერსონალის ინსტრუქტაჟი.</p> <p>ნარჩენი ზემოქმედების მნიშვნელოვნება: <u>„მაღიან დაბალი“</u></p>	<p>პასუხისმგებელი შემარბილებელი ღონისძიებების გატარებაზე: საქმიანობის განმახორციელებელი შემარბილებელი ღონისძიებების შესრულების ვადები:</p> <p>ა, ბ, გ – რეგულარულად სამშენებლო სამუშაოებისას; დ - სამშენებლო მოედნების მომზადებისას; ე – სამუშაოების დაწყებამდე და შემდგომ პერიოდულად; ვ - სამშენებლო სამუშაოების დასრულების შემდგომ.</p> <p>შემარბილებელი ღონისძიებების ჩატარების ხარჯები: დ - პუნქტით გათვალისწინებული ღონისძიებების შესრულება დაკავშირებული იქნება „დაბალ“ ხარჯებთან.</p>	<p>სამშენებლო მოედნების, გზების ზედაპირის, მოხსნილი ნიადაგის ფენის სანაყაროების რეგულარული ვიზუალური დაკვირვება. მონიტორინგი დამატებით ხარჯებთან დაკავშირებული არ არის.</p>

ცხრილი 4.2.1 (გაგრძელება)

1	2	3	4	5
<p>ნიადაგის დაბინძურება:</p> <ul style="list-style-type: none"> • ნიადაგის დაბინძურება ნარჩენებით; • დაბინძურება საწვავის, ზეთების ან სხვა ნივთიერებების დაღვრის შემთხვევაში. <p>მნიშვნელოვნება: <u>„საშუალო“</u></p>	<p>ნიადაგის დაბინძურების პრევენცია და შესაბამისად გარემოზე ისეთი სახის არაპირდაპირი ზემოქმედების შემცირება, როგორცაა:</p> <ul style="list-style-type: none"> • ცხოველთა საცხოვრებელი გარემოს გაუარესება; • მცენარეულ საფარზე არაპირდაპირი ზემოქმედება; • მიწისქვეშა და ზედაპირული წყლების დაბინძურება; 	<p>ა. მანქანა-დანადგარების ტექნიკური გამართულობის უზრუნველყოფა;</p> <p>ბ. პოტენციურად დამაბინძურებელი მასალების (ზეთები, საპოხი მასალების და სხვ.) უსაფრთხოდ შენახვა/დაბინავება;</p> <p>გ. სამარაგო რეზერვუარის მოწყობის შემთხვევაში, საწვავის სამარაგო რეზერვუარს უნდა გააჩნდეს ბეტონის ან თიხის შემოზღუდვა, რომლის შიდა ტევადობა არ იქნება რეზერვუარის მოცულობის 110%-ზე ნაკლები;</p> <p>დ. საწვავით გამართვის უბნები დაფარული უნდა იყოს ხრეში ფენით;</p> <p>ე. სამშენებლო მოედნების შესაბამისი ტექნიკური საშუალებებით და ინვენტარით აღჭურვა (კონტეინერები, დაღვრის შემკრები საშუალებები და ა.შ);</p> <p>ვ. ნარჩენების სათანადო მართვა;</p> <p>ზ. სამუშაოს დასრულების შემდეგ ყველა პოტენციური დამაბინძურებელი მასალის გატანა;</p> <p>თ. საჭიროების შემთხვევაში ნიადაგის ხარისხის ლაბორატორიული კონტროლი;</p> <p>ი. საწვავის/საპოხი მასალის დაღვრის ლოკალიზაცია და გაწმენდა. დაბინძურებული ნიადაგი და გრუნტი შემდგომი რემედიაციისათვის ტერიტორიიდან გატანილი უნდა იქნას ამ საქმიანობაზე ნებართვის მქონე კონტრაქტორის მიერ;</p> <p>კ. პერსონალის ინსტრუქტაჟი;</p> <p>ნარჩენი ზემოქმედების მნიშვნელოვნება: „დაბალი“</p>	<p>პასუხისმგებელი შემარბილებელი ღონისძიებების გატარებაზე: საქმიანობის განმახორციელებელი - უბნის მენეჯერები</p> <p>შემარბილებელი ღონისძიებების შესრულების ვადები: ა, ბ, გ, დ, ე – მოსამზადებელ ეტაპზე, პერიოდულად; ვ - ნარჩენების მართვის პროცესში; ზ – სამუშაოების დასრულების შემდგომ;</p> <p>თ, ი - დაბინძურების შემთხვევაში უმოკლეს ვადებში; კ - სამუშაოების დაწყებამდე და შემდგომ პერიოდულად.</p> <p>შემარბილებელი ღონისძიებების ჩატარების ხარჯები: გ, დ, ე, თ, ი პუნქტებით გათვალისწინებული ღონისძიებების შესრულება შეიძლება დაკავშირებული იყოს „საშუალო“ ხარჯებთან.</p>	<p>ტექნიკური გამართულობის კონტროლი; ნარჩენების მენეჯმენტის გეგმის შესრულების კონტროლი; ნიადაგის მდგომარეობის ვიზუალური კონტროლი და საჭიროების შემთხვევაში ლაბორატორიული კონტროლი. მონიტორინგის ხარჯები შეიძლება დაკავშირებული იყოს ლაბორატორიულ კონტროლთან.</p>
<p>საშიში გეოდეინამიკური პროცესების (ეროზია და სხვ.) გააქტიურება:</p> <ul style="list-style-type: none"> • ქანების დესტაბილიზაცია, 	<p>ქანების სტაბილურობის შენარჩუნება. ეროზიული და სხვა საშიში პროცესების აქტიურების რისკების შემცირება. მშენებარე ობიექტების დაცვა დაზიანებისგან.</p>	<p>ა. ობიექტების მშენებლობისას საპროექტო დოკუმენტაციით გათვალისწინებული პირობების დაცვა;</p> <p>ბ. ეროზიული პროცესების განვითარების პრევენციის მიზნით საპროექტო/სარეაბილიტაციო ზეგების გასწვრივ არხების (კიუვეტები) მოწყობა ;</p>	<p>პასუხისმგებელი შემარბილებელი ღონისძიებების გატარებაზე: საქმიანობის განმახორციელებელი</p> <p>შემარბილებელი ღონისძიებების შესრულების ვადები: ა, ბ, გ, დ – მშენებლობის პროცესში; ე - სამშენებლო სამუშაოების დასრულების შემდგომ.</p>	<p>მშენებლობის ეტაპზე ინჟინერ-გეოლოგის მიერ რეგულარული დაკვირვება ქანების მდგრადობაზე. დამატებითი</p>

ცხრილი 4.2.1 (გაგრძელება)

1	2	3	4	5
<p>ეროზიული პროცესების გააქტიურება ნაგებობების ფუნდამენტების მომზადებისას და სხვა საექსკავ. სამუშაოებისას;</p> <ul style="list-style-type: none"> • ტერიტორიის დატბორვის რისკები. <p>მნიშვნელოვნება: <u>„დაბალი“</u></p>		<p>გ. დროებითი დამცავი ნაგებობის (თიხის დიაფრაგმა) მოწყობა;</p> <p>დ. დაჭაობების პრევენცია, ქვაბულიდან გრუნტის წყლების ამოტუმბვა;</p> <p>ე. რეკულტივაციის სამუშაოების ჩატარება.</p> <p>ნარჩენი ზემოქმედების მნიშვნელოვნება: <u>„ძალიან დაბალი“</u></p>	<p>შემარბილებელი ღონისძიებების ჩატარების ხარჯები: შემარბილებელი ღონისძიებების შესრულება შეიძლება დაკავშირებული იყოს „დაბალ“ ხარჯებთან.</p>	<p>პერსონალის აყვანა დაკავშირებული იქნება მცირე ხარჯებთან.</p>
<p>ზედაპირული წყლების დაბინძურება:</p> <ul style="list-style-type: none"> • დაბინძურება მყარი და თხევადი ნარჩენების არასწორი მენეჯმენტის გამო; • დაბინძურება საწვავის/ზეთის დაღვრის შედეგად. <p>მნიშვნელოვნება: <u>„საშუალო“</u></p>	<p>ზედაპირული წყლების დაბინძურების პრევენცია და შესაბამისად გარემოზე ისეთის სახის ზემოქმედებების შემცირება, როგორცაა:</p> <ul style="list-style-type: none"> • წყლის ბიომრავალფეროვნებაზე ზემოქმედება; • მიწისქვეშა წყლების დაბინძურება; • წყლის რესურსებზე დამოკიდებულ რეცეპტორებზე (ცხოველები, მოსახლეობა) ზემოქმედება. 	<p>ა. მანქანა/დანადგარების ტექნიკური გამართულობის უზრუნველყოფა;</p> <p>ბ. მანქანა/დანადგარების და პოტენციურად დამაბინძურებელი მასალების განთავსება ზედაპირული წყლის ობიექტიდან არანაკლებ 50 მ დაშორებით (სადაც ამის საშუალება არსებობს). თუ ეს შეუძლებელია, მუდმივი კონტროლის და უსაფრთხოების ზომების გატარება წყლის დაბინძურების თავიდან ასაცილებლად;</p> <p>გ. პერსონალის ინსტრუქტაჟი;</p> <p>დ. წარმოქმნილი, დაბინძურებული ჩამდინარე წყლების სათანადო მართვა-სანიღვრე წყლების პოტენციურად დამაბინძურებელი უბნები დაცული უნდა იყოს ატმოსფერული ნალექებისგან;</p> <p>ე. მასალების და ნარჩენების სწორი მენეჯმენტი;</p> <p>ვ. მდინარეთა კალაპოტების სიახლოვეს მანქანების რეცხვის აკრძალვა;</p> <p>ზ. სამუშაოს დასრულების შემდეგ ყველა პოტენციური დამაბინძურებელი მასალის გატანა;</p> <p>თ. საწვავის/საპოხი მასალის დაღვრის შემთხვევაში დაღვრილი პროდუქტის ლოკალიზაცია/გაწმენდა;</p> <p>ნარჩენი ზემოქმედების მნიშვნელოვნება: <u>„დაბალი“</u></p>	<p>პასუხისმგებელი შემარბილებელი ღონისძიებების გატარებაზე: საქმიანობის განმახორციელებელი - უბნის მენეჯერები</p> <p>შემარბილებელი ღონისძიებების შესრულების ვადები: ა, ბ, გ.– სამუშაოების დაწყებამდე; დ - მშენებლობის საწყის ეტაპზე; ე, ვ.– სამუშაოების შესრულების პროცესში; ზ – სამუშაოების დასრულების შემდგომ; თ - დაბინძურების შემთხვევაში უმოკლეს ვადებში და საჭიროების შემთხვევაში.</p> <p>შემარბილებელი ღონისძიებების ჩატარების ხარჯები: დ, თ - პუნქტებით გათვალისწინებული ღონისძიებების შესრულება შეიძლება დაკავშირებული იყოს „საშუალო“ ხარჯებთან.</p>	<p>ნარჩენების მენეჯმენტის გეგმის შესრულების კონტროლი; ნიადაგის და წყლის და ჩამდინარე წყლის მდგომარეობის კონტროლი.</p>

ცხრილი 4.2.1 (გაგრძელება)

1	2	3	4	5
<p>ზემოქმედება მიწისქვეშა/გრუნტის წყლებზე</p> <ul style="list-style-type: none"> • ხარისხის გაუარესება დაბინძურებული ზედაპირული წყლით ან ნიადაგით; • სამშენებლო სამუშაოების დროს საწვავის/საპოხი მასალის დაღვრის შედეგად. <p>მნიშვნელოვნება: „საშუალო“</p>	<p>მიწისქვეშა წყლის რესურსებზე დამოკიდებულ რეცეპტორებზე (ზედაპირული წყლები, ბიომრავალფეროვნება) ზემოქმედების შემცირება</p>	<ul style="list-style-type: none"> • ნიადაგის ხარისხის გაუარესების თავიდან აცილების ყველა ღონისძიების გატარება (იხ. შესაბამისი პუნქტი); • ზედაპირული წყლის ხარისხის გაუარესების თავიდან აცილების ყველა ღონისძიების გატარება (იხ. შესაბამისი პუნქტი). • შეიზღუდოს მიწის სამუშაოების შესრულების პერიოდი (ორმოები და ტრანშეები შეივსოს შეძლებისდაგვარად მოკლე ვადებში), <p>ნარჩენი ზემოქმედების მნიშვნელოვნება: „დაბალი“</p>	<p>პასუხისმგებელი შემარბილებელი ღონისძიებების გატარებაზე: საქმიანობის განმახორციელებელი</p> <p>შემარბილებელი ღონისძიებების შესრულების ვადები: სამშენებლო სამუშაოების შესრულების პროცესში</p> <p>შემარბილებელი ღონისძიებების ჩატარების ხარჯები: დამატებით ხარჯებთან დაკავშირებული არ არის.</p>	<p>ნაგებობების ტექნიკური გამართულობის კონტროლი; ნარჩენების მენეჯმენტის გეგმის შესრულების კონტროლი; ნიადაგის და წყლის მდგომარეობის ვიზუალური კონტროლი; საჭიროების შემთხვევაში ლაბორატორიული კონტროლი.</p>
<p>ვიზუალურ-ლანდშაფტური ცვლილება:</p> <ul style="list-style-type: none"> • სამშენებლო მოედნების არსებობის გამო. • სატრანსპორტო ნაკადის მატების გამო; • ხე-მცენარეული საფარის გაჩეხვის გამო; • ნარჩენების და მასალების დასაწყობების გამო <p>მნიშვნელოვნება: „საშუალო“</p>	<ul style="list-style-type: none"> • ადამიანთა უკმაყოფილების შემცირება; • ცხოველთა საცხოვრებელი გარემოს ცვლილების და ცხოველთა მიგრაციის პრევენცია. 	<p>ა. დროებითი ნაგებობების მოწყობისას შეძლებისდაგვარად ბუნებრივი მასალის გამოყენება, ფერების სათანადო შერჩევა;</p> <p>ბ. შეძლებისდაგვარად მასალებისა და ნარჩენების დასაწყობება ვიზუალური რეცეპტორებისთვის შეუმჩნეველ ადგილებში;</p> <p>გ. ტერიტორიის გაწმენდა და რეკულტივაცია.</p> <p>ნარჩენი ზემოქმედების მნიშვნელოვნება: „დაბალი“</p>	<p>პასუხისმგებელი შემარბილებელი ღონისძიებების გატარებაზე: საქმიანობის განმახორციელებელი</p> <p>შემარბილებელი ღონისძიებების შესრულების ვადები: ა, ბ - მოსამზადებელ ეტაპზე და შემდგომ მუშაობის პროცესში; გ - სამუშაოების დასრულების შემდგომ.</p> <p>შემარბილებელი ღონისძიებების ჩატარების ხარჯები: დამატებით ხარჯებთან დაკავშირებული არ არის.</p>	<p>ვიზუალური მონიტორინგი ტერიტორიის სანიტარულ-ეკოლოგიური მდგომარეობის კონტროლის მიზნით.</p>

ცხრილი 4.2.1 (გაგრძელება)

1	2	3	4	5
<p>ზემოქმედება ფლორაზე, ჰაბიტატების დაკარგვა, დაზიანება, ფრაგმენტაცია.</p> <ul style="list-style-type: none"> ინფრასტრუქტურის მოწყობასთან დაკავშირებული ზემოქმედება. <p>მნიშვნელოვნება: „სამუალო“</p>	<ul style="list-style-type: none"> ჰაბიტატების დაკარგვის და დაზიანების რისკების მინიმუმამდე დაყვანა; ჰაბიტატების კონსერვაცია და სათანადო მართვა. 	<p>ა. მცენარეული საფარის დაზიანებისგან დასაცავად მკაცრად განისაზღვროს სამშენებლო უბნების საზღვრები და ტრანსპორტის მოძრაობის მარშრუტები;</p> <p>ბ. მცენარეული საფარის დაცვის საკითხებზე პერსონალისათვის ინსტრუქტაჟის ჩატარება;</p> <p>გ. არსებული გამწვანების გაზონების მოწესრიგებისა და ხე-ნარგავების შენარჩუნების სამუშაოების შესრულება შესაბამისი კვალიფიკაციის მქონე პერსონალის მიერ;</p> <p>დ. მიწის სამუშაოები შესრულდეს რაც შეიძლება მოკლე ვადებში - მაქსიმალურად შეიზღუდოს თხრილების მოწყობასა და მათ შევსებას შორის დროის პერიოდი;</p> <p>ე. ხელოვნური გადასასვლელების მოწყობა (მაგ. გაყვანილ თხრილებზე ფიცრების გადება).</p> <p>ამასთან,</p> <ul style="list-style-type: none"> ვიზუალურ-ლანდშაფტური ცვლილებებისკენ მიმართული ღონისძიებების გატარება (იხ. შესაბამისი პუნქტი). წყლის, ნიადაგის და ატმოსფერული ჰაერის დაბინძურების შემარბილებელი ღონისძიებების გატარება (იხ. შესაბამისი პუნქტები); <p>ნარჩენი ზემოქმედების მნიშვნელოვნება: „დაბალი“</p>	<p>პასუხისმგებელი შემარბილებელი ღონისძიებების გატარებაზე: საქმიანობის განმახორციელებელი</p> <p>შემარბილებელი ღონისძიებების შესრულების ვადები:</p> <p>ა,ბ, - სამუშაო არეალის გასუფთავების სამუშაოების დაწყებამდე;</p> <p>გ,დ - გამწვანებისა და მიწის სამუშაოების შესრულებისას;</p> <p>ე - მშენებლობის ეტაპზე, განსაკუთრებით ღამით.</p> <p>შემარბილებელი ღონისძიებების ჩატარების ხარჯები:</p> <p>თ - პუნქტებით გათვალისწინებული ღონისძიების შესრულება შეიძლება დაკავშირებული იყოს მცირე ხარჯებთან.</p>	<p>სამუშაო უბნების მცენარეული საფარისაგან გაწმენდის ეტაპზე ყოველდღიური მონიტორინგი სამუშაო საზღვრების დაცვის მიზნით.</p>

ცხრილი 4.2.1 (გაგრძელება)

1	2	3	4	5
<p>ზემოქმედება სახეობათა ქცევაზე:</p> <ul style="list-style-type: none"> გამრავლების უნარის და ნორმალური ცხოველმოქმედების დაქვეითება. ცხოველთა მიგრაცია; პირდაპირი ზემოქმედება - ცხოველთა დალუპვა, დაზიანება. <p>მნიშვნელოვნება: „დაბალი“</p>	<ul style="list-style-type: none"> ცხოველთა სახეობებზე პირდაპირი და არაპირდაპირი ზემოქმედების მინიმუმამდე შემცირება. 	<p>ა. აღირიცხოს ფრინველთა ბუდეები და აიკრძალოს მათთან მისვლა გამრავლების პერიოდში;</p> <p>ბ. ტრანსპორტის მოძრაობის მარშრუტის და სამშენებლო უბნების საზღვრების მკაცრი დაცვა;</p> <p>გ. მოძრაობის ოპტიმალური სიჩქარის შერჩევა ცხოველებზე უშუალო ზემოქმედების ალბათობის (დაჯახება) შესამცირებლად;</p> <p>დ. ორმოები, ტრანშეები და სხვა შემოზღუდულ იქნას რაიმე წინააღმდეგობით ცხოველების შიგ ჩავარდნის თავიდან ასაცილებლად;</p> <p>ე. მიმართული შუქის მინიმალური გამოყენება სინათლის გავრცელების შემცირების მიზნით;</p> <p>ვ. ისეთი სამუშაოები, რაც იწვევს ცხოველების ზედმეტად შეშფოთებას, უნდა განხორციელდეს რაც შეიძლება მოკლე ვადებში, შესაძლებლობების მიხედვით არაგამრავლების პერიოდში.</p> <p>ამასთან,</p> <ul style="list-style-type: none"> ნარჩენების სათანადო მენეჯმენტი; წყლის, ნიადაგის და ატმოსფერული ჰაერის დაბინძურების შემარბილებელი ღონისძიებების გატარება (იხ. შესაბამისი პუნქტ.). <p>ნარჩენი ზემოქმედების მნიშვნელოვნება: „დაბალი“</p>	<p>პასუხისმგებელი შემარბილებელი ღონისძიებების გატარებაზე: საქმიანობის განმახორციელებელი</p> <p>შემარბილებელი ღონისძიებების შესრულების ვადები: ა - სამუშაოების დაწყებამდე; ბ, გ - სატრანსპორტო ოპერაციებისას;</p> <p>შემარბილებელი ღონისძიებების ჩატარების ხარჯები: შესაძლებელია დაკავშირებული იყოს დაბალ ხარჯებთან</p>	<p>ნარჩენების მენეჯმენტის კონტროლი; მძღოლების პერიოდული ინსპექტირება. მონიტორინგი დამატებით ხარჯებთან დაკავშირებული არ არის.</p>
<p>ნარჩენებით გარემოს დაბინძურების რისკები:</p> <ul style="list-style-type: none"> სამშენებლო ნარჩენები, ფუჭი ქანები და სხვა; 	<p>ნარჩენების გარემოში უსისტემოდ გავრცელების პრევენცია და შესაბამისად გარემოზე ისეთის სახის ზემოქმედებების შემცირება, როგორცაა:</p>	<p>ა. სამშენებლო და სხვა საჭირო მასალების შემოტანა იმ რაოდენობით, რაც საჭიროა პროექტის მიზნებისათვის;</p> <p>ბ. ნარჩენების მართვისათვის გამოყოფილი იქნას სათანადო მომზადების მქონე პერსონალი;</p> <p>გ. ნარჩენების წარმოქმნის, დროებითი დასაწყობების და შემდგომი მართვის პროცესებისთვის სათანადო აღრიცხვის მექანიზმის შემოღება და შესაბამისი ჟურნალის წარმოება;</p> <p>დ. ნარჩენების შეძლებისდაგვარად ხელმეორედ გამოყენება;</p> <p>ე. დემონტირებული სამშენებლო ნარჩენების განთავსება მხოლოდ წინასწარ გამოყოფილ ტერიტორიაზე, შესაბამისი წესების დაცვით;</p>	<p>პასუხისმგებელი შემარბილებელი ღონისძიებების გატარებაზე: საქმიანობის განმახორციელებელი - სპეციალურად გამოყოფილი პერსონალი.</p> <p>შემარბილებელი ღონისძიებების შესრულების ვადები: ა, ბ, გ, ვ - მოსამზადებელ ეტაპზე; დ, ე, ზ, თ - ნარჩენების მართვის პროცესში; ი - სამუშაოების დაწყებამდე და შემდგომ პერიოდულად.</p>	<p>ნარჩენების მართვისათვის სპეციალურად გამოყოფილი პერსონალის მიერ ნარჩენების მენეჯმენტის გეგმის შესრულების კონტროლი, ნარჩენების რაოდენობის და</p>

ცხრილი 4.2.1 (გაგრძელება)

1	2	3	4	5
<ul style="list-style-type: none"> სახიფათო ნარჩენები (საწვავ-საპოხი მასალების ნარჩენები და სხვ.); საყოფაცხოვრებო ნარჩენები. <p>მნიშვნელოვნება: <u>„მაღალი“</u></p>	<ul style="list-style-type: none"> ადამიანის ჯანმრთელობასა და უსაფრთხოებაზე ნეგატიური ზემოქმედება; წყლის გარემოს დაბინძურება; ცხოველებზე პირდაპირი უარყოფითი ზემოქმედება; უარყოფითი ვიზუალურ-ლანდშაფტური ცვლილება; და სხვ. 	<p>ვ. სახიფათო ნარჩენების დროებითი ტერიტორიაზე მოეწყოს სპეციალური სასაწყობო სათავსი, ხოლო სამშენებლო მოედნებზე განთავსდეს მარკირებული, ჰერმეტიკული კონტეინერები;</p> <p>ზ. ნარჩენების ტრანსპორტირებისას უსაფრთხოების წესების მაქსიმალური დაცვა (მანქანების ძარის გადაფარვა და სხვ.);</p> <p>თ. სახიფათო ნარჩენების გატანა შემდგომი მართვის მიზნით მოხდეს მხოლოდ ამ საქმიანობაზე სათანადო ნებართვის მქონე კონტრაქტორის საშუალებით;</p> <p>ი. პერსონალის ინსტრუქტაჟი.</p> <p>ნარჩენი ზემოქმედების მნიშვნელოვნება: <u>„დაბალი“</u></p>	<p>შემარბილებელი ღონისძიებების ჩატარების ხარჯები: შემარბილებელი ღონისძიებების შესრულება შეიძლება დაკავშირებული იყოს „საშუალო“ ხარჯებთან.</p>	<p>სახეების აღრიცხვა, შესაბამისი ჟურნალის წარმოება. მონიტორინგის ხარჯები შეიძლება დაკავშირებული იყოს დამატებითი პერსონალის აყვანასთან.</p>
<p>ზემოქმედება ისტორიულ-კულტურულ და არქეოლოგიურ ძეგლებზე:</p> <ul style="list-style-type: none"> კულტურული მემკვიდრეობის ობიექტების დაზიანება; არქეოლოგიური მემკვიდრეობის აღურიცხავი ობიექტების დაზიანება, მიწის სამუშაოების შესრულებისას. <p>მნიშვნელოვნება: <u>„დაბალი“</u></p>	<ul style="list-style-type: none"> კულტურული და არქეოლოგიური ძეგლების დაზიანების/განადგურების რისკების მინიმუმამდე დაყვანა 	<ul style="list-style-type: none"> რაიმე არტეფაქტის აღმოჩენის შემთხვევაში მშენებლობის პროცესის შეჩერება. აღმოჩენის შესახებ დაუყოვნებლივ უნდა ეცნობოს საქართველოს კულტურული მემკვიდრეობის ეროვნულ სააგენტოს. ექსპერტ-არქეოლოგების მიერ აღმოჩენის შესწავლა, კონსერვაცია/გადატანა საცავში. ნებართვის მიღების შემდეგ-მუშაობის განახლება. <p>ნარჩენი ზემოქმედების მნიშვნელოვნება: <u>„მაღიან დაბალი“.</u></p>	<p>პასუხისმგებელი შემარბილებელი ღონისძიებების გატარებაზე: საქმიანობის განმახორციელებელი შემარბილებელი ღონისძიებების შესრულების ვადები: რაიმე არტეფაქტის აღმოჩენის შემთხვევაში.</p> <p>შემარბილებელი ღონისძიებების ჩატარების ხარჯები: ხარჯებთან დაკავშირებული არ არის.</p>	<p>მიწის სამუშაოების პროცესის ვიზუალური კონტროლი.</p>

ცხრილი 4.2.1 (გაგრძელება)

1	2	3	4	5
<p>დასაქმებადამასთან დაკავშირებული უარყოფითი ზემოქმედების რისკები, კერძოდ:</p> <ul style="list-style-type: none"> დასაქმების მოლოდინი და უკმაყოფილება; დასაქმებულთა უფლებების დარღვევა; მშენებლობის დასრულებასთან დაკავშირებით სამუშაო ადგილების შემცირება და უკმაყოფილება; უთანხმოება ადგილობრივ მოსახლეობასა და დასაქმებულთა შორის. <p>მნიშვნელოვნება: “საშუალო”</p>	<ul style="list-style-type: none"> პროექტში დასაქმებული პერსონალის და ადგილობრივი მოსახლეობის უკმაყოფილების გამორიცხვა. 	<p>ა. პერსონალის აყვანის პოლიტიკის შემუშავება და გამოქვეყნება ადგილობრივ (ოფისში), მუნიციპალურ (გამგეობის შენობა და სხვ.) და რეგიონალურ დონეზე;</p> <p>ბ. პერსონალის აყვანა შესაბამისი ტესტირების საფუძველზე;</p> <p>გ. თითოეულ პერსონალთან ინდივიდუალური სამუშაო კონტრაქტის გაფორმება;</p> <p>დ. პერსონალთან გაფორმებულ ხელშეკრულებაში მუხლების ჩართვა ყველა გეგმის, პროცედურის და შემარბილებელ ღონისძიებებთან დაკავშირებით, აგრეთვე, იმ მუხლების ჩართვა, რომლებიც ეხება უსაფრთხოების გეგმების მონიტორინგსა და უბედური შემთხვევების შესახებ ანგარიშებს.</p> <p>ე. ყველა პერსონალის უზრუნველყოფა ინფორმაციით მათი სამსახურის შესახებ - სამუშაო ქცევის კოდექსის შემუშავება;</p> <p>ვ. ყველა არა ადგილობრივი პერსონალის ინფორმირება ადგილობრივი უნარ-ჩვევების და კულტურის შესახებ;</p> <p>ზ. სხვადასხვა მასალების შესყიდვისას უპირატესობის მინიჭება ადგილობრივი პროდუქციისთვის და ადგილობრივი საწარმოების მხარდაჭერა;</p> <p>თ. პერსონალის საჩივრების განხილვის მექანიზმის შემუშავება და პრაქტიკულად გამოყენება;</p> <p>ი. პერსონალის საჩივრების ჟურნალის წარმოება.</p> <p>ნარჩენი ზემოქმედების მნიშვნელოვნება: „დაბალი“</p>	<p>პასუხისმგებელი შემარბილებელი ღონისძიებების გატარებაზე: საქმიანობის განმახორციელებელი</p> <p>შემარბილებელი ღონისძიებების შესრულების ვადები: ა, ბ, გ, დ, ე, ვ, - სამუშაოების დაწყებამდე (პერსონალის აყვანამდე და აყვანის პროცესში). ასევე სამუშაოების მიმდინარეობისას ახალი პერსონალის აყვანის გადაწყვეტილების მიღების შემთხვევაში;</p> <p>ზ, თ, იი - სამუშაოების წარმოებისას.</p> <p>შემარბილებელი ღონისძიებების ჩატარების ხარჯები: ზ- პუნქტით გათვალისწინებული ღონისძიებების შესრულება შეიძლება დაკავშირებული იყოს „დაბალ“ ხარჯებთან (სხვაობა ფასებში).</p>	<p>საჩივრების და გადაჭრის აღრიცხვის სათანადო მექანიზმის შემოღება.</p> <p>დისციპლინარული ჩანაწერების წარმოება.</p>
<p>ზემოქმედება სატრანსპორტო ინფრასტრუქტურაზე</p> <ul style="list-style-type: none"> გზების საფარის დაზიანება; სატრანსპორტო ნაკადების გადატვირთვა; 	<ul style="list-style-type: none"> გზების საფარის შენარჩუნება და თავისუფალი გადაადგილების ხელშეწყობა; საგზაო საფრთხეების, საცობების მინიმუმად დაყვანა; 	<p>ა. უზრუნველყოფილი იქნას მოსახლეობის გადაადგილების მინიმალური შეფერხება;</p> <p>ბ. საზოგადოებრივი გზებზე მუხლუხიანი ტექნიკის გადაადგილების შეძლებისდაგვარად შეზღუდვა;</p> <p>გ. საჭიროების შემთხვევაში საავტომობილო საშუალებების მოძრაობას უნდა აკონტროლებდეს სპეციალურად გამოყოფილი პერსონალი (მედროშე);</p>	<p>პასუხისმგებელი შემარბილებელი ღონისძიებების გატარებაზე: საქმიანობის განმახორციელებელი</p> <p>შემარბილებელი ღონისძიებების შესრულების ვადები: ა, ბ, გ - სამუშაოების წარმოებისას - სატრანსპორტო ოპერაციებისას;</p> <p>დ - სამუშაოების დასრულების შემდგომ;</p>	<p>გზის ხარისხის მუდმივი მონიტორინგი.</p> <p>სატრანსპორტო ოპერაციების კონტროლი.</p>

ცხრილი 4.2.1 (გაგრძელება)

1	2	3	4	5
<ul style="list-style-type: none"> გადაადგილების შეზღუდვა. <p>მნიშვნელოვნება: <u>„საშუალო“</u></p>	<ul style="list-style-type: none"> მოსახლეობის უკმაყოფილების გამორიცხვა. 	<p>დ. გზის ყველა დაზიანებული უბნის მაქსიმალური აღდგენა, რათა ხელმისაწვდომი იყოს მოსახლეობისთვის;</p> <p>ე. საჩივრების დაფიქსირება/აღრიცხვა და სათანადო რეაგირება.</p> <p>ნარჩენი ზემოქმედების მნიშვნელოვნება: <u>„დაბალი“</u></p>	<p>ე - საჩივრების შემოსვლის შემდგომ.</p> <p>შემარბილებელი ღონისძიებების ჩატარების ხარჯები: შემარბილებელი ღონისძიებების შესრულება შეიძლება დაკავშირებული იყოს „დაბალ“ ხარჯებთან.</p>	
<p>ჯანმრთელობასა და უსაფრთხოებასთან დაკავშირებული რისკები:</p> <ul style="list-style-type: none"> მოსახლეობის ჯანმრთელობასა და უსაფრთხოებაზე მოსალოდნელი ზემოქმედება; <p>მნიშვნელოვნება: <u>„საშუალო“</u></p>	<ul style="list-style-type: none"> ადამიანის ჯანმრთელობისა და უსაფრთხოების უზრუნველყოფა. 	<p>ა. პერსონალისთვის ტრენინგების ჩატარება უსაფრთხოებისა და შრომის დაცვის საკითხებზე;</p> <p>ბ. პერსონალის სამედიცინო დაზღვევის უზრუნველყოფა (რეკომენდირებულია);</p> <p>გ. პერსონალის უზრუნველყოფა ინდივიდუალური დაცვის საშუალებებით;</p> <p>დ. ჯანმრთელობისათვის სახიფათო უბნებში და გზებზე შესაბამისი გამაფრთხილებელი, მიმითითებელი და ამკრძალავი ნიშნების დამონტაჟება;</p> <p>ე. ჯანმრთელობისათვის სახიფათო უბნების შემოღობვა;</p> <p>ვ. ჯანმრთელობისათვის სახიფათო უბნებზე სტანდარტული სამედიცინო ყუთების არსებობა;</p> <p>ზ. მანქანა-დანადგარების ტექნიკური გამართულობის უზრუნველყოფა;</p> <p>თ. სატრანსპორტო ოპერაციებისას უსაფრთხოების წესების მაქსიმალური დაცვა, სიჩქარეების შეზღუდვა;</p> <p>ი. დასახლებულ პუნქტებში გამავალი გზებით სარგებლობის მინიმუმამდე შეზღუდვა;</p> <p>კ. სამუშაო უბნებზე უცხო პირთა უნებართვოდ ან სპეციალური დამცავი საშუალებების გარეშე მოხვედრის და გადაადგილების კონტროლი;</p> <p>ლ. რისკის შეფასება ადგილებზე, მოსახლეობისათვის კონკრეტული რისკ-ფაქტორების დასადგენად და ასეთი რისკების შესაბამისი მართვის მიზნით;</p> <p>მ. სიმაღლეზე მუშაობისას პერსონალის დაზღვევა თოკებით და სპეციალური სამაგრებით;</p>	<p>პასუხისმგებელი შემარბილებელი ღონისძიებების გატარებაზე: საქმიანობის განმახორციელებელი</p> <p>შემარბილებელი ღონისძიებების შესრულების ვადები:</p> <p>ა - პერსონალის აყვანისას და შემდგომ წელიწადში რამდენჯერმე;</p> <p>ბ - სამუშაოების დაწყებამდე;</p> <p>გ, დ, ე, ვ - სამუშაოების დაწყებამდე და მუდმივი განახლება;</p> <p>ზ, თ, ი, კ, ლ, მ, ნ - მუდმივად სამუშაოების წარმოებისას.</p> <p>შემარბილებელი ღონისძიებების ჩატარების ხარჯები: შემარბილებელი ღონისძიებების შესრულება შეიძლება დაკავშირებული იყოს „საშუალო“ ან „მაღალ“ ხარჯებთან.</p>	<p>მანქანა-დანადგარების ტექნიკური გამართულობის კონტროლი. ინციდენტებსა და უბედურ შემთხვევებზე ჩანაწერების წარმოება. პერსონალის დაუგეგმავი შემოწმება - ინსპექტირება.</p>

ცხრილი 4.2.1 (გაგრძელება)

1	2	3	4	5
		<p>ნ. ინციდენტებისა და უბედური შემთხვევების სააღრიცხვო ჟურნალის წარმოება.</p> <p>ამასთან,</p> <ul style="list-style-type: none"> • ატმოსფერული ჰაერის, წყლისა და ნიადაგის ხარისხის გაუარესების თავიდან აცილების ყველა ღონისძიების გატარება (იხ. შესაბამისი პუნქტები); <p>ნარჩენი ზემოქმედების მნიშვნელოვნება: „დაბალი“</p>		

4.2.2. შემარბილებელი ღონისძიებები - ექსპლუატაციის ეტაპი

ზემოქმედება/ ზემოქმედების აღწერა	ამოცანა	შემარბილებელი ღონისძიებები:		მონიტორინგი
		დახასიათება	პასუხისმგებლობა, ვადები და ხარჯები	
1	2	3	4	5
<p>ატმოსფერულ ჰაერში არაორგანული მტვერის გავრცელება:</p> <ul style="list-style-type: none"> • მანქანების გადაადგილებისას წარმოქმნილი მტვერი; <p>მნიშვნელოვნება: „საშუალო“</p>	<p>მტვერის გამოყოფის მინიმუმამდე დაყვანა. გარემოზე ისეთის სახის ზემოქმედებების შემცირება, როგორცაა:</p> <ul style="list-style-type: none"> • ადამიანის შეწუხება და მის ჯანმრთელობაზე ნეგატიური ზემოქმედება; • ცხოველების დაფრთხობა და მიგრაცია; • მცენარეული საფარის მტვერით დაფარვა და მათი ზრდა-განვითარების შეფერხება. 	<p>ა. ტრანსპორტის მოძრაობის ოპტიმალური სიჩქარის დაცვა (განსაკუთრებით გრუნტიან გზებზე). მაქსიმალურად შეიზღუდოს დასახლებულ პუნქტებში გამავალი საავტომობილო გზებით სარგებლობა;</p> <p>ბ. სიფრთხილის ზომების მიღება (მაგ. დატვირთვა გადმოტვირთვისას დიდი სიმალიდან მასალის დაყრის აკრძალვა);</p> <p>გ. სამუშაო უბნების და გზის ზედაპირების მორწყვა;</p> <p>დ. ადვილად ამტვერებადი მასალების ტრანსპორტირებისას მანქანების ძარის სათანადო გადაფარვა;</p> <p>ე. ადვილად ამტვერებადი მასალების ქარით გადატანის პრევენციის მიზნით, მათი დასაწყობების ადგილებში სპეციალური საფარის გამოყენება ან მორწყვა;</p> <p>ვ. პერსონალის ინსტრუქტაჟი;</p> <p>ზ. საჩივრების დაფიქსირება/აღრიცხვა და სათანადო რეაგირება.</p> <p>ნარჩენი ზემოქმედების მნიშვნელოვნება: „დაბალი“</p>	<p>პასუხისმგებელი შემარბილებელი ღონისძიებების გატარებაზე:</p> <p>საქმიანობის განმახორციელებელი</p> <p>შემარბილებელი ღონისძიებების შესრულების ვადები:</p> <p>ა – მუდმივად;</p> <p>ბ – მასალების/ნარჩენების დატვირთვა-გადმოტვირთვისას;</p> <p>გ, დ, ე - პერიოდულად, განსაკუთრებით მშრალ და ქარიან ამინდებში;</p> <p>ვ – ექსპლუატაციაში გაშვებამდე და შემდგომ პერიოდულად.;</p> <p>ზ - საჩივრების შემოსვლის შემთხვევაში;</p> <p>შემარბილებელი ღონისძიებების ჩატარების ხარჯები:</p> <p>ა - პუნქტთა გათვალისწინებული ღონისძიებების შესრულება დაკავშირებული იქნება საშუალო ხარჯებთან.</p> <p>დ, ვ, ზ - პუნქტებით გათვალისწინებული ღონისძიებების შესრულება დაკავშირებული იქნება მაღალი ხარჯებთან.</p>	<p>ოპერატორი კომპანიის მიერ გამოყოფილი გარემოს დაცვისა და უსაფრთხოების მენეჯერი მოახდენს საწარმოო დანადგარების ა სატრანსპორტო ოპერაციების ინსპექტირებას, ხოლო საჭიროებისას ლაბორატორიულ კონტროლს. მონიტორინგის ხარჯები შეიძლება დაკავშირებული იყოს ლაბორატორიულ კონტროლთან.</p>
<p>ატმოსფერული ჰაერში მავნე ნივთიერებათა გავრცელება:</p> <ul style="list-style-type: none"> • ტექნოლოგიური დანადგარებიდან ემისია; 	<p>ემისიების მინიმუმამდე დაყვანა. გარემოზე ისეთის სახის ზემოქმედებების შემცირება, როგორცაა:</p> <ul style="list-style-type: none"> • ადამიანის ჯანმრთელობაზე ზემოქმედება; 	<p>ა. დანადგარების ტექნიკური გამართულობის უზრუნველყოფა;</p> <p>ბ. დანადგარ-მექანიზმების განლაგება მგრძობიარე რეცეპტორებისგან (მუშათა მოსასვენებელი ოთახები, საცხოვრებელი ზონა) მოშორებით;</p> <p>გ. მანქანების გადაადგილებისას ოპტიმალური მარშრუტის და სიჩქარის შერჩევა;</p>	<p>პასუხისმგებელი შემარბილებელი ღონისძიებების გატარებაზე:</p> <p>საქმიანობის განმახორციელებელი</p> <p>შემარბილებელი ღონისძიებების შესრულების ვადები:</p> <p>ა, გ, დ- მუდმივად ;</p> <p>ბ – მშენებლობის ეტაპზე;</p>	<p>გარემოს დაცვისა და უსაფრთხოების მენეჯერი აწარმოებს საწარმოო დანადგარებისა და მანქანების პერიოდულ</p>

ცხრილი 4.2.2 (გაგრძელება)

1	2	3	4	5
<p>მნიშვნელოვნება: „დაბალი“</p>	<ul style="list-style-type: none"> ცხოველთა საცხოვრებელი გარემოს გაუარესება და მიგრაცია. 	<p>დ. მანქანების ძრავების ჩაქრობა ან მინიმალურ ბრუნზე მუშაობა, როცა არ ხდება მათი გამოყენება;</p> <p>ე. პერსონალის ინსტრუქტაჟი;</p> <p>ვ. საჩივრების დაფიქსირება/აღრიცხვა და სათანადო რეაგირება.</p> <p>ნარჩენი ზემოქმედების მნიშვნელოვნება: „დაბალი“</p>	<p>ბ, ე – ექსპლუატაციაში გაშვებამდე და შემდგომ პერიოდულად;</p> <p>ვ - საჩივრების შემოსვლის შემთხვევაში;</p> <p>შემარბილებელი ღონისძიებების ჩატარების ხარჯები: დამატებით ხარჯებთან დაკავშირებული არ არის.</p>	<p>შემოწმებას, პერიოდულ ლაბორატორიულ კონტროლს.</p> <p>მონიტორინგის ხარჯები შეიძლება დაკავშირებული იყოს ლაბორატორიულ კონტროლთან.</p>
<p>ხმაურის გავრცელება სამუშაო ზონაში. ზემოქმედება სხვა რეცეპტორებზე (ცხოველთა სამყარო):</p> <ul style="list-style-type: none"> ოპერირების პროცესში ტექნოლოგიური დანადგარების მუშაობის დროს წარმოქმნილი ხმაურის გავრცელება; სატრანსპორტო ოპერაციების შედეგად წარმოქმნილი ხმაური. <p>მნიშვნელოვნება: „საშუალო“</p>	<p>ხმაურის გავრცელების მინიმუმამდე დაყვანა. გარემოზე ისეთის სახის ზემოქმედებების შემცირება, როგორცაა:</p> <p>ადამიანის (ძირითადად მომსახურე პერსონალი) ჯანმრთელობაზე ზემოქმედება; ცხოველთა შემფოთება და მიგრაცია.</p>	<p>ა. მუშათა მოსასვენებელი ოთახების მოწყობა სპეციალური ხმაურსაიზოლაციო მასალისგან;</p> <p>ბ. ხმაურიანი დანადგარ-მექანიზმების განლაგება მგრძობიარე რეცეპტორებისგან (მუშათა მოსასვენებელი ოთახები, საცხოვრებელი ზონა) მოშორებით;</p> <p>გ. შესაძლებლობისამებრ მნიშვნელოვანი ხმაურის წყაროსა და მგრძობიარე რეცეპტორებს (მუშათა მოსასვენებელი ოთახები, საცხოვრებელი ზონა) შორის ხმაურდამცავი ბარიერების (ეკრანების) განთავსება, გამწვანების ზოლის მოწყობა;</p> <p>დ. პერსონალის უზრუნველყოფა სპეციალური ყურსაცმებით (საჭიროების შემთხვევაში);</p> <p>ე. დანადგარ-მექანიზმების ტექნიკური გამართულობის უზრუნველყოფა;</p> <p>ვ. ხმაურიან დანადგარებთან მომუშავე პერსონალის ხშირი ცვლა.</p> <p>ნარჩენი ზემოქმედების მნიშვნელოვნება: „დაბალი“</p>	<p>პასუხისმგებელი შემარბილებელი ღონისძიებების გატარებაზე: საქმიანობის განმახორციელებელი</p> <p>შემარბილებელი ღონისძიებების შესრულების ვადები:</p> <p>ა, ბ, გ – მშენებლობის ეტაპზე;</p> <p>დ – ექსპლუატაციაში გაშვებამდე;</p> <p>ე, ვ - ექსპლუატაციისას.</p> <p>შემარბილებელი ღონისძიებების ჩატარების ხარჯები:</p> <p>ა, ბ, გ, დ პუნქტებით გათვალისწინებული ღონისძიებები შეიძლება დაკავშირებული იყოს „საშუალო“ ხარჯებთან.</p>	<p>დანადგარების ტექნიკური მდგომარეობის კონტროლი. საჭიროების შემთხვევაში ინსტრუმენტალური გაზომვები.</p>

ცხრილი 4.2.2 (გაგრძელება)

1	2	3	4	5
<p>ნიადაგის ნაყოფიერი ფენის დაზიანება:</p> <ul style="list-style-type: none"> მანქანებისა და ტექნიკის გადაადგილება და სხვ. <p>მნიშვნელოვნება: „დაბალი“</p>	<p>ნიადაგის/გრუნტის დატკეპნის, ეროზიის პრევენცია.</p>	<p>ა. გზების და სამუშაო მოედნების საზღვრების მკაცრი დაცვა ნიადაგის ზედმეტად დაზიანების პრევენციის მიზნით;</p> <p>ბ. გზების ზედაპირის მთლიანობის შენარჩუნება ტექნომსახურების მეშვეობით;</p> <p>ნარჩენი ზემოქმედების მნიშვნელოვნება: „დაბალი“ ან „ძალიან დაბალი“</p>	<p>პასუხისმგებელი შემარბილებელი ღონისძიებების გატარებაზე: საქმიანობის განმახორციელებელი</p> <p>შემარბილებელი ღონისძიებების შესრულების ვადები: მუდმივად ექსპლუატაციისას.</p> <p>შემარბილებელი ღონისძიებების ჩატარების ხარჯები: ხარჯებთან დაკავშირებული არ არის.</p>	<p>სამუშაო მოედნების, ფერდობების, გზების ზედაპირის რეგულარული ვიზუალური დაკვირვება.</p>
<p>ნიადაგის დაბინძურება:</p> <ul style="list-style-type: none"> ნიადაგის დაბინძურება ნარჩენებით; დაბინძურება საწვავის, ზეთების ან სხვა ნივთიერებების დაღვრის შემთხვევაში. <p>მნიშვნელოვნება: „საშუალო“</p>	<p>ნიადაგის დაბინძურების პრევენცია და შესაბამისად გარემოზე ისეთის სახის არაპირდაპირი ზემოქმედების შემცირება, როგორცაა: ცხოველთა საცხოვრებელი გარემოს გაუარესება; მცენარეულ საფარზე არაპირდაპირი ზემოქმედება; მიწისქვეშა და ზედაპირული წყლების დაბინძურება.</p>	<p>ა. მანქანა-დანადგარების ტექნიკური გამართულობის უზრუნველყოფა;</p> <p>ბ. პოტენციურად დამაბინძურებელი მასალების (ზეთები, საპოხი მასალების და სხვ.) უსაფრთხოდ შენახვა/დაბინავება;</p> <p>გ. საწვავის სამარაგო რეზერვუარს უნდა გააჩნდეს ბეტონის ან თიხის შემოზღუდვა, რომლის შიდა ტევადობა არ იქნება რეზერვუარის მოცულობის 110%-ზე ნაკლები;</p> <p>დ. საწვავით გამართვის უბნები დაფარული უნდა იყოს ხრეში ფენით;</p> <p>ე. სამუშაო მოედნების შესაბამისი ტექნიკური საშუალებებით და ინვენტარით აღჭურვა (კონტეინერები, დაღვრის შემკრები საშუალებები და ა.შ.);</p> <p>ვ. ნარჩენების სათანადო მართვა;</p> <p>ზ. საჭიროების შემთხვევაში ნიადაგის ხარისხის ლაბორატორიული კონტროლი;</p> <p>თ. საწვავის/საპოხი მასალის დაღვრის ლოკალიზაცია და გაწმენდა. დაბინძურებული ნიადაგი და გრუნტი შემდგომი რემედიაციისათვის ტერიტორიიდან გატანილი უნდა იქნას ამ საქმიანობაზე ნებართვის მქონე კონტრაქტორის მიერ;</p> <p>ი. პერსონალის ინსტრუქტაჟი;</p> <p>ნარჩენი ზემოქმედების მნიშვნელოვნება: „დაბალი“</p>	<p>პასუხისმგებელი შემარბილებელი ღონისძიებების გატარებაზე: საქმიანობის განმახორციელებელი</p> <p>შემარბილებელი ღონისძიებების შესრულების ვადები: ა, ბ, ი –ექსპლუატაციაში გაშვებამდე და შემდგომ პერიოდულად; გ, დ, ე – მშენებლობის ეტაპზე; ვ - ნარჩენების მართვის პროცესში; – სამუშაოების დასრულების შემდგომ;</p> <p>ზ, თ - დაბინძურების შემთხვევაში უმოკლეს ვადებში.</p> <p>შემარბილებელი ღონისძიებების ჩატარების ხარჯები: შემარბილებელი ღონისძიებების შესრულება შეიძლება დაკავშირებული იყოს „საშუალო“ ხარჯებთან.</p>	<p>ტექნიკური გამართულობის კონტროლი; ნარჩენების მენეჯმენტის გეგმის შესრულების კონტროლი; ნიადაგის მდგომარეობის ვიზუალური კონტროლი და საჭიროების შემთხვევაში ლაბორატორიული კონტროლი. მონიტორინგის ხარჯები ეიძლება დაკავშირებული იყოს ლაბორატორიული კონტროლთან.</p>

ცხრილი 4.2.2 (გაგრძელება)

1	2	3	4	5
<p>საშიში გეოდინამიკური პროცესების (ეროზია და სხვ.) გააქტიურება:</p> <ul style="list-style-type: none"> მისასვლელი გზების და საწარმოს სხვა ინფრასტრუქტურული ობიექტების ფარგლებში ეროზიული პროცესების გააქტიურება; <p>მნიშვნელოვნება: „მაღალი“</p>	<p>ქანების სტაბილურობის შენარჩუნება. ეროზიული პროცესების გააქტიურების რისკების შემცირება. საწარმოს ნაგებობების დაცვა დაზიანებისაგან.</p>	<p>ა. საწარმოს ნაგებობების ფუნდირება უნდა მოხდეს საინჟინრო-გეოლოგიური კვლევების საფუძველზე გაცემული რეკომენდაციების გათვალისწინებით;</p> <p>ბ. სენსიტიური უბნების გეოლოგიური მდგრადობის მონიტორინგი;</p> <p>გ. მონიტორინგის შედეგებით გამოვლენილ სენსიტიურ უბნებში შესაბამისი გამაგრებითი სამუშაოების ჩატარება;</p> <p>ნარჩენი ზემოქმედების მნიშვნელოვნება: „დაბალი“</p>	<p>პასუხისმგებელი შემარბილებელი ღონისძიებების გატარებაზე: საქმიანობის განმახორციელებელი</p> <p>შემარბილებელი ღონისძიებების შესრულების ვადები: ა – პროექტირებისა და მშენებლობის ეტაპებზე; ბ,გ - მშენებლობის დასრულების შემდგომ და ექსპლუატაციის ფაზაზე განსაკუთრებით საწყისი წლების განმავლობაში.</p> <p>გეოდინამიკური პროცესების გააქტიურების რისკის შემთხვევაში).</p> <p>შემარბილებელი ღონისძიებების ჩატარების ხარჯები: შემარბილებელი ღონისძიებების შესრულება შეიძლება დაკავშირებული იყოს „საშუალო“ ხარჯებთან.</p>	<p>სენსიტიური უბნების გეოლოგიურ მდგრადობაზე სისტემატიური დაკვირვება. მონიტორინგის ხარჯები შეიძლება შეფასდეს, როგორც „დაბალი“.</p>
<p>ზედაპირული წყლების დაბინძურება:</p> <ul style="list-style-type: none"> ზედაპირული წყლების დაბინძურება ნარჩენებით, გაუწმენდავი ჩამდინარე წყლებით. <p>მნიშვნელოვნება: „საშუალო“</p>	<p>ზედაპირული წყლების დაბინძურების პრევენცია და შესაბამისად გარემოზე ისეთის სახის ზემოქმედებების შემცირება. როგორცაა: მიწისქვეშა წყლების დაბინძურება; წყლის რესურსებზე</p>	<p>ა. საწარმო-სანიაღვრე წყლების გამწმენდი ნაგებობის მოწყობა და მისი მუშაობის კონტროლი;</p> <p>ბ. სამეურნეო-ფეკალური და სანიაღვრე წყლების მართვის კონტროლი;</p> <p>გ. საწვავის/ზეთების ავარიულ დაღვრის შემთხვევაში დაბინძურების ლოკალიზაცია და ზედაპირულ წყლებში მოხვედრის პრევენციის ღონისძიებების გატარება;</p> <p>დ. საწვავის/ზეთების შენახვისა და გამოყენების წესების დაცვაზე სისტემატური ზედამხედველობა;</p>	<p>პასუხისმგებელი შემარბილებელი ღონისძიებების გატარებაზე: საქმიანობის განმახორციელებელი</p> <p>შემარბილებელი ღონისძიებების შესრულების ვადები: ა,ბ – მშენებლობის ეტაპზე; დ,ე - ზეთების დაღვრის შემდგომ უმოკლეს ვადებში.</p>	<p>ნარჩენების მენეჯმენტის გეგმის შესრულების კონტროლი. საწვავის და ზეთების შენახვის და გამოყენების წესების</p>

ცხრილი 4.2.2 (გაგრძელება)

1	2	3	4	5
	დამოკიდებულ რეცეპტორებზე (ცხოველები, მოსახლეობა) ზემოქმედება.	<p>ე. პერსონალს ინსტრუქტაჟი გარემოს დაცვის და უსაფრთხოების საკითხებზე.</p> <p>ამასთან,</p> <ul style="list-style-type: none"> ნარჩენების მენეჯმენტის გეგმით გათვალისწინებული ღონისძიებების შესრულების სისტემატური კონტროლი (იხ. შესაბ. პუნქტი).; ნიადაგის დაბინძურებისაგან დაცვის მიზნით გაწერილი შემარბილებელი ღონისძიებების გატარება (იხ. შესაბ. პუნქტი). <p>ნარჩენი ზემოქმედების მნიშვნელოვნება: „დაბალი“ ან „ძალიან დაბალი“</p>	<p>ე - ექსპლუატაციის ფაზაზე რეგულარულად;</p> <p>შემარბილებელი ღონისძიებების ჩატარების ხარჯები: ა, ბ- პუნქტებით გათვალისწინებული ღონისძიებების შესრულება შეიძლება დაკავშირებული იყოს „საშუალო“ ხარჯებთან.</p>	შესრულების კონტროლი. ნიადაგის და წყლის მდგომარეობის ვიზუალური კონტროლი.
<p><u>მიწისქვეშა/გრუნტის წყლების დაბინძურება</u></p> <p>მნიშვნელოვნება: „საშუალო“ ან „დაბალი“</p>	<p><u>მიწისქვეშა წყლის რესურსებზე დამოკიდებულ რეცეპტორებზე (მოსახლეობა, ბიომრავალფეროვნება) ზემოქმედების შემცირება</u></p>	<ul style="list-style-type: none"> ნიადაგის ხარისხის გაუარესების თავიდან აცილების ყველა ღონისძიების გატარება (იხ. შესაბამისი პუნქტი); ზედაპირული წყლის ხარისხის გაუარესების თავიდან აცილების ყველა ღონისძიების გატარება (იხ. შესაბამისი პუნქტი). <p>ნარჩენი ზემოქმედების მნიშვნელოვნება: „ძალიან დაბალი“ ან ზემოქმედება მოსალოდნელი არ არის</p>	<p>პასუხისმგებელი შემარბილებელი ღონისძიებების გატარებაზე: საქმიანობის განმახორციელებელი</p> <p>შემარბილებელი ღონისძიებების შესრულების ვადები:</p> <p>მუდმივად ექსპლუატაციის ეტაპზე</p> <p>შემარბილებელი ღონისძიებების ჩატარების ხარჯები: დამატებით ხარჯებთან დაკავშირებული არ არის.</p>	ნიადაგის და ზედაპირული წყლების დაცვასთან დაკავშირებული შემარბ. ღონისძიებების გატარების მონიტორინგი.
<p><u>ვიზუალურ-ლანდშაფტური ცვლილება:</u></p> <ul style="list-style-type: none"> სატრანსპორტო ოპერაციები; 	ცხოველთა საცხოვრებელი გარემოს ცვლილების და ცხოველთა მიგრაციის მინიმუმამდე შემცირება.	<p>ა. ნარჩენების სათანადო მენეჯმენტი.</p> <p>ნარჩენი ზემოქმედების მნიშვნელოვნება: „დაბალი“</p>	<p>პასუხისმგებელი შემარბილებელი ღონისძიებების გატარებაზე: საქმიანობის განმახორციელებელი</p>	ნარჩენების მენეჯმენტის გეგმის შესრულების კონტროლი.

ცხრილი 4.2.2 (გაგრძელება)

1	2	3	4	5
<ul style="list-style-type: none"> ნარჩენების მართვა. მნიშვნელოვნება: <u>„დაბალი“</u> 			<p>შემარბილებელი ღონისძიებების შესრულების ვადები: ნარჩენების მართვის პროცესში</p> <p>შემარბილებელი ღონისძიებების ჩატარების ხარჯები: დამატებით ხარჯებთან დაკავშირებული არ არის.</p>	
<p>ადგილობრივი ჰაბიტატის ფრაგმენტაცია, ზემოქმედება მცენარეულ საფარზე</p> <p>მნიშვნელოვნება: <u>„დაბალი“</u></p>	<p>ჰაბიტატების დაკარგვის, დაზიანების, ფრაგმენტაციის რისკების მინიმუმამდე დაყვანა.</p>	<p>ა. მაშტაბური სარემონტო-პროფილაქტიკური სამუშაოების შესრულებისას მშენებლობის ეტაპისთვის შემუშავებული მცენარეულ საფარზე ზემოქმედების შემარბილებელი ღონისძიებების განხორციელება;</p> <p>ნარჩენი ზემოქმედების მნიშვნელოვნება: <u>„მაღლიანდაბალი“</u></p>	<p>პასუხისმგებელი შემარბილებელი ღონისძიებების გატარებაზე: საქმიანობის განმახორციელებელი</p> <p>შემარბილებელი ღონისძიებების შესრულების ვადები: ა – სარემონტო-პროფილაქტიკური სამუშაოების დროს;</p> <p>შემარბილებელი ღონისძიებების ჩატარების ხარჯები: დამატებით ხარჯებთან დაკავშირებული არ არის.</p>	<p>მონიტორინგი სამუშაო საზღვრების დაცვის მიზნით.</p>
<p>ზემოქმედება სახეობათა ქცევაზე, სახეობათა დაღუპვა.</p> <p>მნიშვნელოვნება: <u>„საშუალო“</u></p>	<p>ცხოველთა სახეობებზე პირდაპირი და არაპირდაპირი ზემოქმედების მინიმუმამდე შემცირება.</p>	<p>ა. აღირიცხოს ფრინველთა ბუდეები და აიკრძალოს მათთან მისვლა გამრავლების პერიოდში;</p> <p>ბ. ორმოები, ტრანშეები და სხვა შემოზღუდულ იქნას რაიმე წინააღმდეგობით ცხოველების შიგ ჩავარდნის თავიდან ასაცილებლად;</p> <p>გ. ღამის განათების სიტემების ოპტიმიზაცია; ასევე,</p> <ul style="list-style-type: none"> ნარჩენების სათანადო მენეჯმენტი; 	<p>პასუხისმგებელი შემარბილებელი ღონისძიებების გატარებაზე: საქმიანობის განმახორციელებელი</p> <p>შემარბილებელი ღონისძიებების შესრულების ვადები: ა, ბ, გ – ექსპლუატაციის ფაზაზე.</p>	<p>ნიადაგების და ზედაპირული წყლების დაცვასთან დაკავშირებული შემარბ. ღონისძიებების გატარების</p>

ცხრილი 4.2.2 (გაგრძელება)

1	2	3	4	5
		<ul style="list-style-type: none"> წყლის, ნიადაგის და ატმოსფერული ჰაერის დაბინძურების შემარბილებელი ღონისძიებების გატარება (იხ. შესაბამისი პუნქტ.). <p>ნარჩენი ზემოქმედების მნიშვნელოვნება: „დაბალი“</p>	<p>შემარბილებელი ღონისძიებების ჩატარების ხარჯები: მნიშვნელოვან ხარჯებთან დაკავშირებული არ არის.</p>	<p>მონიტორინგი. ნარჩენების მენეჯმენტის გეგმის შესრულების კონტროლი.</p>
<p>ნარჩენებით გარემოს დაბინძურების რისკები: სახიფათო ნარჩენები; საყოფაცხოვრებო ნარჩენები.</p> <p>მნიშვნელოვნება: „მაღალი“</p>	<p>ნარჩენების გარემოში უსისტემოდაგვრცელების პრევენციადაგარემოზე ისეთისაზის ზემოქმედების შემცირება, როგორცაა: ადამიანის ჯანმრთელობაზე ნეგატიური ზემოქმედება; წყლის გარემოს დაბინძურება; ცხოველებზე უარყოფითი ზემოქმედება; უარყოფითი ვიზუალურ-ლანდშაფტური ცვლილება და სხვ.</p>	<ol style="list-style-type: none"> ნარჩენების დროებითი განთავსებისთვის საწარმოო ტერიტორიაზე შესაბამისი სასაწყობო ინფრასტრუქტურის მოწყობა; საწარმოო ტერიტორიაზე შესაბამისი კონტეინერების დადგმა სახიფათო და საყოფაცხოვრებო ნარჩენების განთავსებისთვის; ნარჩენების მართვისათვის გამოყოფილი იქნას სათანადო მომზადების მქონე პერსონალი, რომელსაც ჩაუტარდება სწავლება და ტესტირება და რომელიც აწარმოებს შესაბამის ჟურნალს; პერსონალის ინსტრუქტაჟი; ნარჩენების შეძლებისდაგვარად ხელმეორედ გამოყენება; ტერიტორიებიდან სახიფათო ნარჩენების გატანა შემდგომი მართვის მიზნით მოხდეს მხოლოდ ამ საქმიანობაზე სათანადო ნებართვის მქონე კონტრაქტორის საშუალებით; <p>ნარჩენი ზემოქმედების მნიშვნელოვნება: „დაბალი“</p>	<p>პასუხისმგებელი შემარბილებელი ღონისძიებების გატარებაზე: საქმიანობის განმახორციელებელი</p> <p>შემარბილებელი ღონისძიებების შესრულების ვადები: ა,ბ,გ,დ – მშენებლობის ეტაპზე და ექსპლუატაციაში გაშვებამდე; ე, ვ - ექსპლუატაციის ფაზაზე რეგულარულად.</p> <p>შემარბილებელი ღონისძიებების ჩატარების ხარჯები: ა, ბ, გ, ვ- პუნქტებით გათვალისწინებული ღონისძიებების შესრულება შეიძლება დაკავშირებული იყოს „საშუალო“ ხარჯებთან.</p>	<p>ნარჩენების მართვისათვის სპეციალურად გამოყოფილი პერსონალის მიერ ნარჩენების მენეჯმენტის გეგმის შესრულების კონტროლი, ნარჩენების რაოდენობის და სახეების აღრიცხვა, შესაბამისი ჟურნალის წარმოება.</p>
<p>დასაქმება და მასთან დაკავშირებული უარყოფითი ზემოქმედების რისკები</p>	<p>მშენებლობის ეტაპისთვის წარმოდგენილი შემარბილებელი ღონისძიებების ანალოგიურია.</p>			
<p>ზემოქმედება სატრანსპორტო ინფრასტრუქტურაზე</p>	<p>მშენებლობის ეტაპისთვის წარმოდგენილი შემარბილებელი ღონისძიებების ანალოგიურია.</p>			
<p>ჯანმრთელობასა და უსაფრთხოებასთან დაკავშირებული</p>	<p>მშენებლობის ეტაპისთვის წარმოდგენილი შემარბილებელი ღონისძიებების ანალოგიურია.</p>			

5. გარემოსდაცვითი მონიტორინგის გეგმა

საწარმოს რეკონსტრუქციის და ექსპლუატაციის პროექტის განხორციელების ფარგლებში ეკოლოგიური მონიტორინგის ორგანიზება ითვალისწინებს შემდეგი ამოცანების გადაჭრას:

- სამშენებლო სამუშაოების და ექსპლუატაციის დროს მოქმედი გარემოსდაცვითი კანონმდებლობის მოთხოვნათა შესრულების დადასტურება;
- რისკებისა და ეკოლოგიური ზემოქმედებების კონტროლირებადობის უზრუნველყოფა;
- დაინტერესებული პირების უზრუნველყოფა სათანადო გარემოსდაცვითი ინფორმაციით;
- ნეგატიური ზემოქმედების შემამცირებელი/შემარბილებელი ღონისძიებების განხორციელების დადასტურება, მათი ეფექტურობის განსაზღვრა და აუცილებლობის შემთხვევაში მათი კორექტირება;
- პროექტის განხორციელების (სამშენებლო სამუშაოები და ექსპლუატაცია) პერიოდში პერმანენტული გარემოსდაცვითი კონტროლი.

მონიტორინგის დროს შესაძლებელია გამოყენებულ იქნას ვიზუალური დაკვირვება, ინსპექტირება/შემოწმება გამოვლენილი დარღვევის დოკუმენტური დაფიქსირებით, კონკრეტული პარამეტრების ინსტრუმენტული გაზომვა. გაზომვების ჩასატარებლად გამოყენებული მოწყობილობები დაკალიბრებული უნდა იყოს და სათანადო ტექნომსახურებას გადიოდეს.

მონიტორინგის შედეგები გამოყენებული იქნება გარემოსდაცვით გეგმაში საჭიროების შემთხვევაში შესწორების შესატანად და დაინტერესებული პირების მიმდინარე ინფორმირებისთვის. მენეჯერის მოვალეობაა უზრუნველყოს მონიტორინგის შესრულება. მონიტორინგის შედეგები შედის ორგანიზაციის წლიურ ანგარიშში. თუ მონიტორინგი განსაზღვრავს რაიმე დარღვევას, უნდა ჩატარდეს შესაბამისი მაკორექტირებელი ღონისძიება.

საწარმოს მშენებლობის ეტაპზე მონიტორინგის გეგმა მოცემულია პარაგრაფებში 5.1. უნდა აღინიშნოს, რომ წარმოდგენილ გეგმას ზოგადი სახე გააჩნია და საქმიანობის განხორციელების პროცესში შესაძლებელია მისი დეტალიზება და გარკვეული მიმართულებით კორექტირება.

საწარმოს ექსპლუატაციის ეტაპზე განსახორციელებელი მონიტორინგის გეგმა მოცემულია წინამდებარე ანგარიშის დანართში 7.3. მონიტორინგის გეგმაში წარმოდგენილია ატმოსფერულ ჰაერში ემისიების დახმაურის ინსტრუმენტული მონიტორინგის საკითხები (სიხშირის დაკოორდინატების/საკონტროლო წერტილების მითითებით). ატმოსფერული ჰაერის დაბინძურების სტაციონარული წყაროებიდან მავნე ნივთიერებათა გაფრქვევების თვითმონიტორინგი მოიცავს:

- ა) გაფრქვევათა გაზომვას (შეფასებას);
- ბ) გაფრქვევათა აღრიცხვის წარმოებას;
- გ) გაფრქვევათა ანგარიშგების წარმოებას.

მონიტორინგის გეგმაში წარმოდგენილია ასევე, წყალსარეგებლობაზე მონიტორინგისა და ანგარიშგების წარმოების საკითხები.

საქმიანობის განხორციელების პროცესში უარყოფითი ზემოქმედების შემცირების მნიშვნელოვანი წინაპირობაა დაგეგმილი საქმიანობის სწორი მართვა მკაცრი მეთვალყურეობის (გარემოსდაცვითი მონიტორინგის) პირობებში და თუ მონიტორინგი განსაზღვრავს რაიმე დარღვევას, უნდა ჩატარდეს შესაბამისი მაკორექტირებელი ღონისძიება.

5.1 გარემოსდაცვითი მონიტორინგის გეგმა - მშენებლობის ეტაპი

კონტროლის საგანი/ საკონტროლო ქმედება	კონტროლის/სინჯის აღების წერტილი	მეთოდი	სიხშირე/დრო	მიზანი	პასუხისმგებელი პირი
1	2	3	4	5	6
ჰაერი (მტვერი და გამონაბოლოქვი)	<ul style="list-style-type: none"> სამშენებლო მოედნები; სამშენებლო მოედნამდე მისასვლელი გზები; უახლოესი რეცეპტორი (საცხოვრებელი ზონა). 	<ul style="list-style-type: none"> ვიზუალური; მანქანა-დანადგარების ტექნიკური გამართულობის კონტროლი; ინსტრუმენტალური გაზომვა. 	<ul style="list-style-type: none"> მიწის სამუშაოების წარმოების პროცესში, პერიოდულად მშრალ ამინდში; სამშენებლო სამუშაოების დროს; ინტენსიური სატრანსპორტო ოპერაციებისას მშრალ ამინდში; ტექნიკის გამართულობის შემოწმება - სამუშაოს დაწყებამდე; გაზომვა - საჭიროების შემთხვევაში (საჩივრების შემოსვლის შემდეგ). 	<ul style="list-style-type: none"> ატმოსფერული ჰაერის ხარისხის ნორმატიულთან შესაბამისობის უზრუნველყოფა; მოსახლეობის მინიმალური შემფოთება; პერსონალის უსაფრთხოების უზრუნველყოფა; მცენარეული საფარის/ფლორის და ფაუნის მინიმალური შემფოთება. 	საქმიანობის განმახორციელებელი
ხმაური და ვიბრაცია	<ul style="list-style-type: none"> სამშენებლო მოედნები; უახლოესი რეცეპტორი (საცხოვრებელი ზონა) 	<ul style="list-style-type: none"> მანქანა-დანადგარების ტექნიკური გამართულობის კონტროლი; ინსტრუმენტალური გაზომვა. 	<ul style="list-style-type: none"> ტექნიკის გამართულობის შემოწმება ყოველდღიურად სამუშაოს დაწყებამდე; ინსტრუმენტალური გაზომვა - პერიოდულად და/ან საჩივრების შემოსვლის შემდეგ. 	<ul style="list-style-type: none"> ჯანდაცვის და უსაფრთხოების ნორმებთან შესაბამისობის უზრუნველყოფა; პერსონალისთვის კომფორტული სამუშაო პირობების შექმნა; შენობა-ნაგებობების მდგომარეობის შენარჩუნება; ფაუნის /მოსახლეობის მინიმალური შემფოთება. 	საქმიანობის განმახორციელებელი
ნიადაგი	<ul style="list-style-type: none"> სამშენებლო მოედნები; მასალების და ნარჩენების დასაწყობების ადგილები; მისასვლელი გზების დერეფანი. 	<ul style="list-style-type: none"> კონტროლი, მეთვალყურეობა; მანქანა-დანადგარების ტექნიკური გამართულობის კონტროლი; ლაბორატორიული კონტროლი 	<ul style="list-style-type: none"> პერიოდული შემოწმება; შემოწმება სამუშაოს დასრულების შემდეგ; ლაბორატორიული კვლევა დამაბინძურებელი ნივთიერებების დაღვრის შემთხვევაში. 	ნიადაგის სტაბილურობის და ხარისხის შენარჩუნება	საქმიანობის განმახორციელებელი

წყალი	<ul style="list-style-type: none"> სამშენებლო მოედნები 	<ul style="list-style-type: none"> ვიზუალური; მანქანა-დანადგარების ტექნიკური გამართულობის კონტროლი; მყარი ნარჩენების მენეჯმენტის კონტროლი; სამეურნეო-ფეკალური და საწარმოო-სანიაღვრე წყლების მენეჯმენტის კონტროლი; ლაბორატორიული კონტროლი. 	<ul style="list-style-type: none"> სამუშაო მოედნის მოწყობის დროს. სამუშაოების წარმოების პროცესში. მყარი ნარჩენების ტრანსპორტირების/დასაწყობების დროს. ტექნიკის გამართულობის შემოწმება - სამუშაოს დაწყებამდე; ლაბორატორიული კვლევა - დამაბინძურებელი ნივთიერებების დაღვრის შემთხვევაში. 	წყლის ხარისხის დაცვის უზრუნველყოფა	საქმიანობის განმახორციელებელი
მცენარეული საფარი	<ul style="list-style-type: none"> სამშენებლო მოედნების ტერიტორია; მიმდებარე ტერიტორიები; მისასვლელი გზის დერეფნები. 	<ul style="list-style-type: none"> ვიზუალური კონტროლი; ინსპექტირება; ზედამხედველობა სამუშაო საზღვრების დაცვაზე. 	<ul style="list-style-type: none"> მუდმივად - არსებული გამწვანების გაზონების მოწესრიგებისა და ხე-ნარგავების შენარჩუნების სამუშაოების შესრულებისას (შესაბამისი კვალიფიკაციის მქონე პერსონალის მიერ); პერიოდული ინსპექტირება სამუშაო საზღვრების დაცვის მიზნით. 	<ul style="list-style-type: none"> მცენარეული საფარის ზედმეტად დაზიანების პრევენცია; წითელ ნუსხაში შეტანილი სახეობების გამოვლენა, დაფიქსირება და მათი ბუნებრივი გარემოდან ამოღება საქართველოს კანონმდებლობის მოთხოვნების გათვალისწინებით; შემარბილებელი ღონისძიებების ეფექტურობის შეფასება. 	საქმიანობის განმახორციელებელი

ცხოველთა სამყარო	<ul style="list-style-type: none"> • სამშენებლო მოედნების მიმდებარე ტერიტორია; • მისასვლელი გზის დერეფნები. 	<ul style="list-style-type: none"> • ცხოველთა სახეობებზე დაკვირვება და ფონურ მდგომარეობასთან შედარება; • სამირკვლების განთავსებისთვის მოწყობილი თხრილების და მილებისთვის ტრანშეას ვიზუალური შემოწმება. 	<ul style="list-style-type: none"> • ცხოველთა სახეობებზე (მ.შ. წყალთან ახლოს მოზინადრე სახეობები) დაკვირვება - პერიოდულად სამშენებლო სამუშაოების პერიოდში და სამუშაოების დამთავრების შემდგომ; • თხრილების და ტრანშეების შემოწმება - მათი ამოვსების წინ. 	<ul style="list-style-type: none"> • ცხოველთა სამყაროზე ნეგატიური ზემოქმედების მინიმიზაცია; • შემარბილებელი ღონისძიებების ეფექტურობის შეფასება. 	საქმიანობის განმახორციელებელი
ნარჩენები	<ul style="list-style-type: none"> • სამშენებლო მოედნების მიმდებარე ტერიტორია; • ნარჩენების განთავსების უბნები. 	<ul style="list-style-type: none"> • ტერიტორიის ვიზუალური დათვალიერება; • ნარჩენების მენეჯმენტის კონტროლი. 	პერიოდულად, განსაკუთრებით ქარიანი ამინდის დროს	ნიადაგის, წყლის ხარისხის დაცვა	საქმიანობის განმახორციელებელი
შრომის უსაფრთხოება	სამუშაოთა წარმოების ტერიტორია	ინსპექტირება პირადი დაცვის საშუალებების არსებობა და გამართულობის პერიოდული კონტროლი	პერიოდული კონტროლი სამუშაოს წარმოების პერიოდში	ჯანდაცვის და უსაფრთხოების ნორმებთან შესაბამისობის უზრუნველყოფა ტრავმატიზმის თავიდან აცილება/მინიმიზაცია	საქმიანობის განმახორციელებელი

6. დასკვნები და რეკომენდაციები

შპს „პეტროლჰაბი“-ს ნავთობპროდუქტების საცავის მშენებლობისა და ექსპლუატაციის პროექტის გარემოზე ზემოქმედების შეფასების წინამდებარე ანაგარიშის საფუძველზე მომზადებულია შემდეგი დასკვნები და რეკომენდაციები:

დასკვნები:


- შ.პ.ს. „პეტროლჰაბი“-ს საპროექტო საწარმოს ტექნოლოგიური რეგლამენტი ითვალისწინებს გარემოსდაცვითი თვალსაზრისით და ეკონომიკური მახასიათებლების მიხედვით საუკეთესო მახასიათებლების ტექნოლოგიების გამოყენებას,
- ჩატარებული გამოთვლის და მანვე ნივთიერებათა გავრცელების მოდელირების შედეგების მიხედვით შეგვიძლია ვივარაუდოთ, რომ საწარმოს ექსპლუატაციის პერიოდში ატმოსფერული ჰაერის ხარისხის მნიშვნელოვანი გაუარესება მოსალოდნელი არ არის;
- საწარმოს ტერიტორიის საცხოვრებელი ზონიდან დაცილების მანძილის და ექსპლუატაციის პერიოდში მოსალოდნელი ხმაურის გავრცელების გაანგარიშების შედეგების გათვალისწინებით ზემოქმედება არ იქნება მნიშვნელოვანი;
- საწარმოში დაგეგმილი შემარბილებელი ღონისძიებების შესრულების პირობებში ნიადაგსა და გრუნტზე, ასევე წყლის გარემოზე მნიშვნელოვანი ზემოქმედება მოსალოდნელი არ არის;
- საწარმოს განთავსების ადგილმდებარეობის გათვალისწინებით (მნიშვნელოვანი ტექნოგენური დატვირთვის მქონე ტერიტორია), ფლორასა და ფაუნაზე მნიშვნელოვანი ზემოქმედება მოსალოდნელი არ არის;
- საწარმოს ექსპლუატაციის ეტაპებზე წარმოქმნილი სამეურნეო-ფეკალური ჩამდინარე წყლები შეგროვდება საასენიზაციო ორმოში და პერიოდულად გაიტანება სპეც მანქანით. საწარმო-სანიაღვრე წყლების გაწმენდა მოხდება ლოკალურ გამწმენდ ნაგებობაში, რის შემდეგ შეგროვდება სპეციალურად მოწყობილ ტბორში, საიდანაც პერიოდულად გაიტანება სპეც მანქანით. აღნიშნული ღონისძიებები მინიმუმამდე ამცირებს წყლის გარემოს დაბინძურების რისკებს;
- საწარმოს მშენებლობა (შენობა-ნაგებობები, ვერტიკალური რეზერვუარები) დაკავშირებული იქნება გარკვეულ ვიზუალურ-ლანდშაფტურ ცვლილებებთან;
- საწარმოს ფუნქციონირების პერიოდში მოსალოდნელი ემისიების გაანგარიშების შედეგების მიხედვით ადამიანის ჯანმრთელობაზე შესაძლო ზემოქმედების რისკი არ იქნება მნიშვნელოვანი;
- საწარმოს ექსპლუატაციის პერიოდში ახალი სამუშაო ადგილების შექმნის და ადგილობრივი მოსახლეობის დასაქმების შესაძლებლობის გათვალისწინებით პროექტის განხორციელების სოციალური ზემოქმედება დადებით ხასიათს ატარებს;

რეკომენდაციები:


- მოსახლეობის შეწუხების თავიდან აცილების მიზნით სხვადასხვა მასალების, ნედლეულის და პროდუქციის ტრანსპორტირება უნდა განხორციელდეს მხოლოდ დღის საათებში;
- საწარმოო ტრავმატიზმის, უბედური შემთხვევების და მწვავე და ქრონიკული მოწამვლების რისკების მინიმუმაციის მიზნით აუცილებელია მომსახურე პერსონალის პერიოდული სწავლების ორგანიზება შრომის უსაფრთხოების და საწარმოო სანიტარიის საკითხებზე. განსაკუთრებული ყურადღება უნდა მიექცეს ინდივიდუალური დაცვის საშუალებების გამოყენების წესების დაცვას და პირადი და პროფესიული ჰიგიენის ჩვევების გამომუშავებას.


7. დანართი

დანართი 7.1. გამწმენდი ნაგებობის ტექნიკური პასპორტი



www.petrometal.com.pt






www.heh.pt

*UCRPARD * უკრაინა*
ბუნებრივად სადღვერების რეზერვუარების წარმოების მორინავე ტექნოლოგიები საწვავის განაწილების სისტემები DT არასტანდარტული აღკურვილობ.

ჩამდინარე წყლების ფილტრი-სეპარატორი
მარკა FSN-6
ტექნიკური პირობები

TY Y 29.2-33290985-004: 2011 წელი

პასპორტი



შპს "პეტრომეტალ უკრაინა"

ხარკოვი, ქუჩა პოლტავსკი შლიახი, 31, მე-5 სართული, ოფისი 10
 ტელ / ფაქსი +380 577 518542
 www.petrometal.com.pt

საქ. რეგისტრაცია

1. ინფორმაცია ნაკეთობის შესახებ

FSN ფილტრი-სეპარატორი განკუთვნილია წვიმის, გამლღვალი და ისეთი ტექნიკური წყლების მექანიკური წმენდისთვის, რომლებიც შეიცავს 750-დან 950 კგ/მ³-მდე სიმკვრივის მქონე ნავთობპროდუქტებს, რომელთა თხევად მდგომარეობაში გადასვლის ტემპერატურა აღემატება +4°C.

როგორც წესი, ეს არის ავტოსამრეცხაობის ჩამდინარე წყლები, ასევე, წვიმის წყალი ბენზინგასამართი სადგურების, ავტოსადგომების, ავტოსარემონტო სახელოსნოების, საწვავ-საპოხი მასალების შესანახ ტერიტორიებზე ან ნავთობპროდუქტებით დაბინძურებული სხვა ზედაპირებიდან. მოქმედების მექანიზმის სპეციფიკიდან გამომდინარე, სეპარატორებს ასევე შეუძლიათ ნაწილობრივ შეაკავონ შეწონილი ნაწილაკები, რომლებიც გროვდება ნალექის შემგროვებელ საკანში მოწყობილობის ქვედა ნაწილში.

FSN გამოყენება არ შეიძლება ფეკალური ჩამდინარე წყლების გასაწმენდად, რომელიც შეიცავს მცენარეული ან ცხოველური წარმოშობის ზეთებსა და ცხიმებს გახსნილი ან საპნისმაგვარი ფორმით.

მოწყობილობა არის გამდინარე. ჩამდინარე წყლების ამ მოწყობილობაში გავლისას თავისუფალი ნავთობპროდუქტები და საშუალო სტაბილურობის ემულსიები სხვა სუბსტანციებისგან გამოცალკევდება მექანიკურად.

კლიმატური შესრულების სახე FSN-U, ექსპლუატაციის პირობების ჯგუფი-1, გოსტ 15150-ის მიხედვით, მინუს 40°C-დან პლუს 50°C-მდე ტემპერატურის დიაპაზონში მუშაობისთვის, ფარდობითი ტენიანობა 30-დან 100%-მდე 25°C ტემპერატურასა და 84.0-106.7 კპა (630-800 მმ ვცხ. წყ. სვ) ატმოსფერულ წნევაზე.

FSN მიეკუთვნება II ჯგუფს, I ტიპს, აღდგენადია გოსტ 27.003-ის შესაბამისად. მომსახურების საშუალო სრული ვადა - არანაკლებ 12 წელი.

მუშა საათების რაოდენობა რესურსის ამოწურვამდე - არანაკლებ 4320 საათისა.

რესურსის ამოწურვის კრიტერიუმს წარმოადგენს მწარმოებლურობის და წმენდის კლასის მოთხოვნებთან FSN-ის შეუსაბამობა.

FSN მომხმარებლები არიან საკუთრების ყველა ფორმის საწარმოები.

სტ. ვაჭაიძე

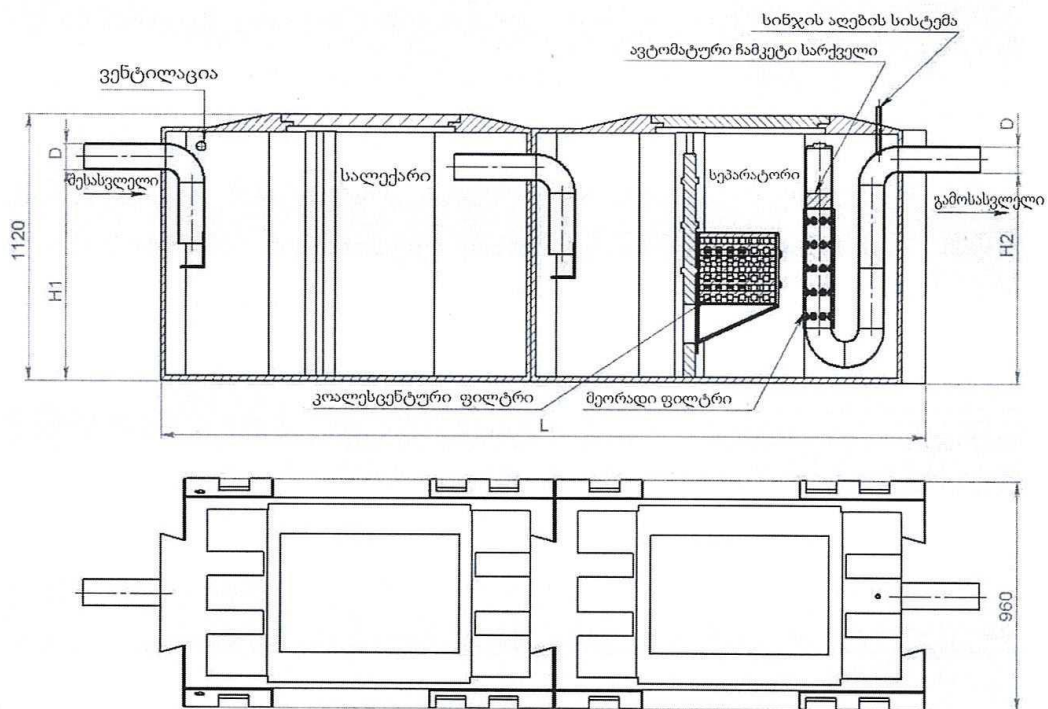


FSN-ის აღნიშვნის სქემა შეკვეთისას:

ფილტრი-სეპარატორი FSN-X ტუ უ 29.2-33290985-004: 2011, ასობსა და ციფრებს მაგალითში აქვს შემდეგი მნიშვნელობა: X- მწარმოებლურობა, ლ / წმ;

2. ძირითადი ტექნიკური მონაცემები და მახასიათებლები

FSN ფილტრი-სეპარატორი შეესაბამება ტუ უ 29.2-33290985-004 ტექნიკურ პირობებს და მიეკუთვნება სეპარაციის I კლასს, EN 858-2 სტანდარტის თანახმად. ეს მოწყობილობა იწამოება ISO 9001 სტანდარტების შესაბამისად, აქვს შესაბამისი სერტიფიკატები და წარმატებით დაიმკვიდრა სახელი, როგორც ჩამდინარე წყლების გაწმენდის პრობლემის იაფი და საიმედო გადაწყვეტა, რომელიც აკმაყოფილებს უკრაინის კანონმდებლობის მოთხოვნებს.



ნახ. 1. ფილტრი-სეპარატორი

FSN მზადდება სხვადასხვა ზომის, გასაწმენდი სანიაღვრეების მწარმოებლურობის მიხედვით. ძირითადი პარამეტრები და გაბარიტული ზომები მოცემულია ცხრილებში 1 და 2.

Handwritten signature

ცხრილი 1. FSN-ის ტექნიკური მახასიათებლები.

დასახელება	მწარმოებლურობა, ლ / წმ	საკნის მოცულობა, ლ		წონა, კგ
		დეკანტაციის	ფილტრაციის	
FSN-6	6,0	1780	820	160

ცხრილი 2. FSN-ის გაბარიტული ზომები.

დასახელება	სიგრძე, L	შესასვლელ-გამოსასვლელის დიამეტრი, D	შესასვლელ-გამოსასვლელის სიმაღლე, H1 / H2	კორპუსების რაოდენობა
FSN-6	3220	160	700/640	2

3. მისაწოდებელი კომპლექტი

მისაწოდებელ FSN კომპლექტში შედის:

- ჩამდინარე წყლის ფილტრი-სეპარატორი FSN 1 ც.
- FSN პასპორტი, უკრაინის სახსტანდარტის (დსტუ) გოსტ 2.601-ის შესაბამისად (როგორც გაერთიანებული დოკუმენტი ექსპლუატაციის შესახებ) 1 ც.
- სახელმძღვანელო ექსპლუატაციის შესახებ 1 ც.

ექსპლუატაციის შესახებ დოკუმენტები შესრულებულია რუსულ ან მიწოდების ხელშეკრულებაში მითითებულ ენაზე. ექსპორტზე გატანისას - მიწოდების ხელშეკრულებაში მითითებულ ენაზე.

4. მარკირება

4.1. FSN მარკირება უნდა აკმაყოფილებდეს გოსტ 26828-ის მოთხოვნებს, ტექნიკურ პირობებსა და საკონსტრუქტორო დოკუმენტაციას.

4.2. FSN-ზე შესამჩნევ ადგილას დამაგრებულია მარკირების ფირფიტა გოსტ 12969-ის მიხედვით, ზომები გოსტ 12971-ის მიხედვით, რომელზეც მითითებულია:

- დამამზადებელი საწარმოს დასახელება ან სასაქონლო ნიშანი;
- ნაკეთობის დასახელება და მისი აღნიშვნა;
- ტექნიკური პირობების აღნიშვნა;
- მწარმოებლურობა, ლ / წმ;
- ნომინალური მოცულობა, ლ;

- საქარხნო ნომერი;
- დამზადების თარიღი (თვე, წელი);
- შესაბამისობის ნიშანი უკრაინის სახსტანდარტის დსტუ 2296-ის მიხედვით სერტიფიცირებული პროდუქციისთვის;
- წარწერა "დამზადებულია უკრაინაში" - საექსპორტო ნაკეთობაზე.

4.3. ექსპორტზე გატანისას ტექნიკური პირობების აღნიშვნა მარკირების ფირფიტაზე არ მიეთითება.

4.4. მარკირება უნდა იყოს მკაფიო და შენარჩუნდეს FSN-ის ექსპლუატაციის სრული ვადის განმავლობაში.

4.5. სატრანსპორტო მარკირება უნდა შეესაბამებოდეს გოსტ 14192, უკრაინის სახსტანდარტის დსტუ ISO 780 და ტექნიკური პირობებს.

სატრანსპორტო მარკირება მაგრდება სატრანსპორტო ტარაზე.

სატრანსპორტო მარკირება უნდა შეიცავდეს:

- სამანიპულაციო მინიშნება: "მოჭიდების ადგილი", "ზემოთ"
- ძირითადი წარწერები: ტვირთმიმღების დასახელება; დანიშნულების ადგილის სრული დასახელება; სატვირთო ადგილების რაოდენობა პარტიაში და ადგილის რიგითი ნომერი პარტიაში, აღნიშნული წილადის ხაზით: მრიცხველში-ადგილის ნომერი, მნიშვნელში-ადგილების რაოდენობა;
- დამატებითი წარწერები: ტვირთის გამგზავნის დასახელება, გაგზავნის პუნქტის დასახელება;
- საინფორმაციო წარწერები: სატვირთო ადგილის ბრუტო და ნეტო მასა კილოგრამებში, სატვირთო ადგილის გაბარიტული ზომები (სიგრძე, სიგანე, სიმაღლე სანტიმეტრებში), შენახვის პირობების აღნიშვნა.

4.6. მარკირება უნდა შესრულდეს უკრაინულ ენაზე უკრაინაში მიწოდებისას და კონტრაქტში მითითებულ ენაზე, ექსპორტზე გატანისას.

ს. ჯეგონი

5. კონსერვაცია და შეფუთვა

- 5.1. FSN შეფუთვა უნდა შეესაბამებოდეს გოსტ 23170 და ტექნიკური პირობების მოთხოვნებს.
- 5.2. დეტალების ზედაპირები და მაკომპლექტებელი ერთეულები ლაქ-საღებავებით დაფარვის გარეშე შეფუთვის წინ უნდა დაკონსერვდეს გოსტ 9.014 მიხედვით, დაცვის ვარიანტი ვ3-1, ნაკეთობის კატეგორია 1, გოსტ 9.104 მიხედვით.
- 5.3. FSN ტრანსპორტირება მომხმარებლამდე უნდა განხორციელდეს დახშული შტუცერებით და მილყელით.

6. მოწმობა მიღების შესახებ

ჩამდინარე წყლების ფილტრი-სეპარატორი FSN-6 საქარხნო № _____

შეესაბამება ტექნიკურ პირობებს - ტუ ი 29.2-33290985-004: 2011 წელი

"ჩამდინარე წყლების ფილტრი-სეპარატორი FSN-6"

და აღიარებულია ექსპლუატაციისთვის ვარგისად.

გამომგების თარიღი _____

ბ. ა.

ტექ. კონტროლის განყოფილების წარმომადგენელი _____

საამქროს უფროსი _____



7. ტრანსპორტირება და შენახვა

7.1. FSN ტრანსპორტირება და შენახვა ხდება გოსტ 15150, პასპორტის და ტექნიკური პირობების მოთხოვნების შესაბამისად.

7.2. FSN ტრანსპორტირება შესაძლებელია ნებისმიერი ტიპის სახმელეთო ან საწყლოსნო ტრანსპორტით, ტრანსპორტის ამ სახეობისთვის განსაზღვრული ტვირთის გადაზიდვის მოქმედი წესების დაცვით: : «Правила перевезення та тарифів залізничного транспорту України» (Наказ Міністерства транспорту України від 21.11.2000 р. № 864); «Правила перевезення вантажів автомобільним транспортом в Україні» (Наказ Міністерства транспорту України від 23.03.1998 р. № 90).

ნებადართულია FSN-ის ტრანსპორტირება შეფუთვის გარეშე, დახშული და დაკონსერვებული მილყელებით.

7.3. ტრანსპორტირების პირობები კლიმატური ფაქტორების ზემოქმედების ნაწილში უნდა შეესაბამებოდეს შენახვის პირობებს 8 (ოქვ) გოსტ 15150-ის მიხედვით, ჰაერის მინუს 40°C-დან პლუს 50°C-მდე ტემპერატურაზე.

7.4. შენახვის პირობები უნდა შეესაბამებოდეს ჯგუფს 6 (ოქვ) გოსტ 15150-ის მიხედვით.

7.5. ტრანსპორტირების პირობები მექანიკური ფაქტორების ზემოქმედების ნაწილში - საშუალო (ს) გოსტ 23170-ის მიხედვით.

7.6. FSN-ის ტრანსპორტირებისას, ასევე დატვირთვის, გადმოტვირთვის, მონტაჟისა და შეფუთვის დროს, ღვედების გამოყენება უნდა განხორციელდეს ღვედების მოჭიდების სქემის მიხედვით. ზედაპირების დაზიანების თავიდან ასაცილებლად, ღვედების ქვეშ თავსდება ხის ძელაკები.

Handwritten signature

8. საგარანტიო ვალდებულებები

8.1. მწარმოებელი უზრუნველყოფს FSN-ის ტექნიკური პირობების მოთხოვნებთან შესაბამისობას იმ პირობით, რომ მომხმარებელი დაიცავს ტრანსპორტირების, შენახვის, მონტაჟისა და ექსპლუატაციის პირობებს.

8.2. ექსპლუატაციის საგარანტიო ვადა - 18 თვე FSN-ის ექსპლუატაციაში გაშვების დღიდან, მაგრამ არაუმეტეს 24 თვისა მომხმარებლისთვის ადგილზე მიწოდების დღიდან.

8.3. მავომპლექტებელი დეტალების შენახვისა და ექსპლუატაციის საგარანტიო ვადა - ქარხანა-დამამზადებლის ნორმატიული და თანმხლები დოკუმენტაციის მიხედვით.

8.4. საექსპორტოდ გატანილი FSN-ის ექსპლუატაციის საგარანტიო ვადა განსაზღვრულია 12 თვით ექსპლუატაციაში შესვლის დღიდან, მაგრამ არაუმეტეს 24 თვისა უკრაინის სახელმწიფო საზღვრის გადაკვეთის მომენტიდან.

ნაკეთობის მომხმარებლისთვის გაგზავნის თარიღი / მიუთითეთ თვე და წელი/



შეგი რეკლამაციებზე		
მოკლე შინაარსი	რეკლამაციით მიღებული ზომები	შენიშვნა

შპს „პეტრომეტალ უკრაინა“
 ხარკოვი, ქუჩა „პოლტავის გზა, 31, 5 სართული, ოფ. 10
 ტელ./ფაქსი +380 577 518542
www.petrometal.com.pt

თარგმანი უკრაინული ენიდან ქართულ ენაზე.

მთარგმნელი

/ლევან ჯოხაძე/



საქონალი
 ქ. ხარკოვი
 სახლიზაციო მეურნეობის კომუნალური საწარმო
 „ხარკოვკომუნოჩისტვოდი“
 ბიოლოგიური გაწმენდის კომპლექსი
 ტელეფონური ნომერი:
 3361715
 61105, ქ. ხარკოვი, გაგარინის პრ. 354
 26.01.2012 წ. 49

საკანალიზაციო მეურნეობის კომუნალური საწარმო „ხარკოვკომუნოჩისტვოდი“
 ქიმიურ-ბაქტერიოლოგიური ლაბორატორია კბო „მეზლიუდოვსკი“
 ატესტაციის მოწმობა N 100-4030/2011 – 06.05.2011 - მოქმედია 05.05.2015-მდე
 ქ. ხარკოვი, გაგარინის პრ. 354
 ჩამდინარე წყლების ხარისხის მაჩვენებლების კვლევის შედეგები,
 რომლებმაც გაიარეს გაწმენდა ფილტრ სეპარატორით ΦCH
 (ტუ უ 29.2-3329095-004:2011) – 26.01.2012 წ.

დამკვეთი: შპს „პეტრომეტალ უკრაინა“

1. ნიმუშის ჩატარება ჩამდინარე ფილტრ სეპარატორში ΦCH გავლამდე

N	ხარისხის მაჩვენებლები	განზ. ერთ	ნორმ. დოკ.	ანალიზის შესრულების თარიღი		შედეგები
				დაწყება	დასასრული	
1	შეწონილი ნივთიერებები	მგ/დმ3	კნდ 211.1.4.039-95	25.01.12	26.01.12	1541
2	ხ3კ	მგO2/დმ3	კნდ 211.1.4.021-95	25.01.12	26.01.12	6143
3	ცხიმები	მგ/დმ3	მვვ N081/12-0646-09	25.01.12	26.01.12	448
4	ნავთობპროდუქტები	მგ დმ3	მვვ N081/12-0646-09	25.01.12	26.01.12	342

2. ნიმუშის ჩატარება ჩამდინარე ფილტრ სეპარატორში ΦCH გავლის შემდეგ

N	ხარისხის მაჩვენებლები	განზ. ერთ	ნორმ. დოკ.	ანალიზის შესრულების თარიღი		შედეგები
				დაწყება	დასასრული	
1	შეწონილი ნივთიერებები	მგ/დმ3	კნდ 211.1.4.039-95	25.01.12	26.01.12	2.8
2	ხ3კ	მგO2/დმ3	კნდ 211.1.4.021-95	25.01.12	26.01.12	51
3	ცხიმები	მგ/დმ3	მვვ N081/12-0646-09	25.01.12	26.01.12	0.49
4	ნავთობპროდუქტები	მგ დმ3	მვვ N081/12-0646-09	25.01.12	26.01.12	0.28

ლაბორატორიის უფროსი (ხელმოწერა) კრივორუჩკო ნ. მ.
 კვლევის შედეგები მიიღო (ხელმოწერა) კლიმოვა ა. ს.

თარგმანი უკრაინული ენიდან ქართულ ენაზე.

მთარგმნელი

/ლევან ჯოხაძე/



ქმედების ვადა: გარანტირებულია მწარმოებლის მიერ.

რკირება სავალდებულოა, გამოყენება მწარმოებლის ინსტრუქციის მიხედვით. დასკვნა არ შეიძლება ქნას გამოყენებული პროდუქციის ან ხარისხის საყოფაცხოვრებო რეკლამისათვის.

დასკვნის მოქმედების ვადა: : 07.04.2018 წ.

პასუხისმგებლობა ან დასკვნის პირობების დაცვისათვის ეკისრება განმცხადებელს.

რეცეპტურის, დამზადების ტექნოლოგიის ცვლილებებისას, რომელთაც შეუძლიათ გავლენა იქონიონ ექსპერტიზის ობიექტზე ან მიაყენონ უარყოფითი ზიანი ადამიანების ჯანმრთელობას, გამოყენების სფეროს, ექსპერტიზის ობიექტის გამოყენების პირობებს ეს დასკვნა კარგავს თავის ძალას.

არ მოითხოვს _____

(უსაფრთხოების მაჩვენებლები, რომლებიც არ ექვემდებარებიან სასაზღვრო კონტროლს)

არ მოითხოვს _____

(უსაფრთხოების მაჩვენებლები, რომლებიც არ ექვემდებარებიან საბაჟო კონტროლს)

მიმდინარე სახელმწიფო სანეპიდზედამხედველობა ხორციელდება ამ დასკვნის მოთხოვების მიხედვით: არ მოითხოვს

სახელმწიფო დაწესებულება „უკრაინის მედიცინის მეცნიერებათა აკადემიის შრომის დაცვის ინსტიტუტი

01033, ქ. კიევი, ქუჩა საკსაგანსკა, 75, ტელ.:

პირდაპირი: (044) 284-34-27

yik@nanu.kiev.ua

საექსპერტო კომისიის მდივანი: (044) 289-63-94

e-mail: test-lab@ukr.net

ექსპერტიზის ოქმი:

N 3796 - თარიღი 07.04.2015 წ.

საექსპერტო კომისიის თავმჯდომარის მოადგილე (ხელმოწერა) ზახარენკო მ. ი.

თარგმანი უკრაინული ენიდან ქართულ ენაზე.

მთარგმნელი



/ლევან ჯოხაძე/

სამწიფო საწარმო
 ინსაველეთის საექსპერტო-ტექნიკური ცენტრი
 კრანის დერჟიპრომნაგლიადი
 დი ედრპოუ 21224850
 უკრაინა 61002, ქ. ხარკოვი, ქუჩა ჩერნიშევსკის, 72
 თელ. (057) 700-54-13, ფაქსი (057) 719-490-27
 e-mail: vostetc@vlink.kharkov.ua <http://www.vostetc/kharkov.ua>

„ვამტკიცებ“
 „აღმოსავლეთის ეტც“ უფროსი
 (ხელმოწერა) პ. ვორონჩაგინი
 „31“ იანვარი 2011 წ.
 ოფიციალური ბეჭედი: - 21224850

ექსპერტიზის დასკვნა
N 63.2-02-0220.11

საპროექტო-საკონსტრუქტორო დოკუმენტაციის შესაბამისობის თაობაზე
 საწარმოო საშუალების დამზადების
 შრომის სამართლებრივ-ნორმატიულ აქტებთან და
 საწარმოო უსაფრთხოების მოთხოვნებთან შესაბამისობაზე

დოკუმენტაციის დასახელება

1. ფილტრი-სეპარატორი ჩამდინარე წყლებისათვის ΦCH. ტექნიკური პირობები. ფილტრი-სეპარატორი ჩამდინარე წყლებისათვის ΦCH. ტექნიკური პირობები ტუ უ 29.2-33290985-004“2011 (შეიტანება პირველად)
 „ფილტრი-სეპარატორი ჩამდინარე წყლებისათვის ΦCH. პასპორტი ΦCH ПС“.
2. მწარმოებლის დასახელება და იურიდიული მისამართი:
 შეზღუდული პასუხისმგებლობის საზოგადოება „პეტრომეტალ უკრაინა“
 უკრაინა, 61-052, ქ. ხარკოვი, ქუჩა პოლტავის გზა, 31, კ. 19

ექსპერტიზის დასკვნა შემუშავებულია ხელშეკრულების თანახმად
 „19“ იანვარი 2011 წ. – N 162

ქ. ხარკოვი

თარგმანი უკრაინული ენიდან ქართულ ენაზე.

მთარგმნელი



/ლევან ჯოხაძე/

უკრაინის გერბი
 უკრაინის ჯანდაცვის სამინისტრო
 სახელმწიფო სანიტარულ-ეპიდემიოლოგიური სამსახური

უკრაინის სახელმწიფო სანიტარულ-
 ეპიდემიოლოგიური სამსახური

(დაწესებულების დასახელება)
 გრუშევსკის ქუჩა 7, ქ. კიევი, 01601
 (ადგილმდებარეობა)
 253-94-84, 559-29-88

ვამტკიცებ

უკრაინის სახელმწიფო სანიტარიული ექიმის
 მოადგილე ს. ვ. პროტასი
ბეჭედი - უკრაინის ჯანდაცვის სამინისტრო
საიდენტიფიკაციო ნომერი- 00012934

სახელმწიფო სანიტარულ-ეპიდემიოლოგიური ექსპერტიზის დასკვნა

თარიღი 10.04.2015 წ.

№ 05.03.02.-04/ 15384

ფილტრი-სეპარატორი ჩამდინარე წყლებისათვის სერიის: ФСН, ФСН-1.5, ФСН-3Б ФСН-6. ФСН-9.
 ФСН-12, ФСН-15, ФСН-20; დამზადებულია ტუ უ 29.2.-33290985-004:2011 შესაბამისად:
 „ფილტრი-სეპარატორი ჩამდინარე წყლებისათვის ФСН. ТУ ცვლილებებით“

კოდი ДКПП: 29.24.12; კოდი УКТЗЕД: 8421

ჩამდინარე წყლების გაწმენდა ავტოსამერცხოებში, წვიმის ჩამდინარე წყლების, ავტოსადგომებზე,
 ავტოსახელოწნებში, კმმ შენახვის ზონებში.

შპს „პეტრომეტალ უკრაინა“, 61052, ქ. ხარკოვი, პოლტავის გზა, 31, ოფ. 10, ტელ/:(ფაქსი) 8-057-
 751-85-42. E-mail: petrometal@mail.ru. კოდი ედრპოუ 33290985,
 (ქვეყანა, მაწარმოებელი, ადგილმდებარეობა, ტელეფონი, e-mail)

შპს „პეტრომეტალ უკრაინა“, 61052, ქ. ხარკოვი, პოლტავის გზა, 31, ოფ. 10, ტელ/:(ფაქსი) 8-057-
 751-85-42. E-mail: petrometal@mail.ru. კოდი ედრპოუ 33290985,
 (ექსპერტიზის დამკვეთი, ადგილმდებარეობა, ტელეფონი, ფაქსი, WWW)

სამამულო წარმოების პროდუქცია
 (მონაცემები კონტრაქტზე და ობიექტის მიწოდებაზე უკრაინაში)

თარგმანი უკრაინული ენიდან ქართულ ენაზე.

მთარგმნელი



/ლევან ჯოხაძე/

უკრაინის გერბი
უკრაინის ეკონომიკური განვითარების და ვაჭრობის სამინისტრო
სერტიფიცირების სახელმწიფო სისტემა უკრსეპრო

სერია BF

შესაბამისობის სერტიფიკატი

8421

კოდი უკრ

28.29.12

კოდი ДКЛП, ОКП

რეგისტრირებულია რეესტრში N UA1.177.0006767-16

მოქმედების ვადა - 2016 წლის 15 თებერვლიდან 2018 წლის 14 თებერვლამდე

პროდუქცია: დანადგარი სითხეების ფილტრაციისათვის და გასაწმენდად: ფილტრი-სეპარატორი
ჩამდინარე წყლებისათვის სერიის: ФСН, ФСН-1.5, ФСН-3Б ФСН-6. ФСН-9. ФСН-12, ФСН-15,
ФСН-20

შესაბამება პირობებს: ტუ უ 29.2.-33290985-004:2011: ფილტრი-სეპარატორი ჩამდინარე
წყლებისათვის ФСН ТУ

მწარმოებელი: შპს „პეტრომეტალ უკრაინა“, 61052, ქ. ხარკოვი, პოლტავის გზა, 31, ოფ. 10,

კოდი ედრპოუ 33290985, წარმოების მისამართი: ქ. ხარკოვი, ქუჩა პლიტკოვა 12ა

სერტიფიკატი გაცემულია: შპს „პეტრომეტალ უკრაინა“, 61052, ქ. ხარკოვი, პოლტავის გზა, 31,
ოფ. 10, კოდი ედრპოუ 33290985

დამატებითი ინფორმაცია: დანადგარი სითხეების ფილტრაციისათვის და გასაწმენდად: ფილტრი-
სეპარატორი

ჩამდინარე წყლებისათვის სერიის: ФСН, ФСН-1.5, ФСН-3Б ФСН-6. ФСН-9. ФСН-12, ФСН-15,
ФСН-20, რომელიც იწარმოება სერიულად 15.02.2016-დან 14.02.2018-მდე შენახვის საგარანტიო
პირობების გათვალისწინებით, ტექნიკური შემოწმება წელიწადში ერთხელ.

სერტიფიკატი გაცემულია სერტიფიცირების ორგანოს მიერ: შპს „სერტიფიცირების ორჰანო
„პრომსტანდარტი“, ქ. დნეპროპეტროვსკი, ქუჩა კომსომოლსკა, სახლი 56, ტ. (056) 742 82 39,
დანიშნულების მოწმობა № UA.P.177 - თარიღით 16.03.2010 წ., უფლებამოსილების მოწმობა №
UA.PN.177 - თარიღით 16.03.2010 წ.

საფუძველი: სასერტიფიკაციო გამოცდის ოქმი № 0215.04/16X1 თარიღით 15.02.2016 წ., გაცემულია
ვლ შპს „უკპრომლაბ“, სამეცნიერო-სერტიფიცირების ცენტრი, -317, ქ. კიევი, ტუხაჩევსკის
ქუჩა, სახლი 44, აკრედიტაციის ატესტი № 2H11152 – 10.09.2013-დან 10.09.2018-მდე, წარმოების
შემოწმების აქტი № 177-0127.2-16- 08.02.2016 წ.

სერტიფიცირების ორგანოს

(ხელმოწერა)

ს. ვ. ზელინსკი

უფროსის მოადგილე

(ოფიციალური ბეჭედი დასმულია - 36728606)

შესაბამისობის სერტიფიკატის მოქმედების
შემოწმება შეიძლება უკრსეპროს სისტემების რეესტრში
ტელეფონით (044) 537-35076

თარგმანი უკრაინული ენიდან ქართულ ენაზე.

მთარგმნელი



/ლევან ჯოხაძე/

უკრაინის გერბი
 უკრაინის ჯანდაცვის სამინისტრო
 სახელმწიფო სანიტარულ-ეპიდემიოლოგიური სამსახური

უკრაინის ჯანდაცვის სამინისტრო
 (დაწესებულების დასახელება)
 გრუშევსკის ქუჩა 7, ქ. კიევი, 01601
 (ადგილმდებარეობა)
 253-94-84, 559-29-88

ვამტკიცებ
 უკრაინის სახელმწიფო სანიტარიული ექიმის
 მოადგილე მ. ს. სიტენკო
 ბეჭედი - უკრაინის ჯანდაცვის სამინისტრო
 საიდენტიფიკაციო ნომერი- 00012934

სახელმწიფო სანიტარულ-ეპიდემიოლოგიური ექსპერტიზის დასკვნა

თარიღი: 27.01.2011 №0510031002-07/5526
 პროექტი TY Y 29.2-33290985-004:2011: ფილტრი-სეპარატორი ჩამდინარე წყლების ΦCH. ტექნიკური პირობები
 კოდი ДКПП: 29.24.12
 ვრცელდება ფილტრი-სეპარატორზე ჩამდინარე წყლების ΦCH, რომლის დანიშნულებაც ჩამდინარე წყლების მექანიკური გაწმენდა, რომლებიც შეიცავენ ნავთობპროდუქტების მინარევებს.

შპს „მომავლის ტექნოლოგიები“ უკრაინა. 61039, ქ. ხარკოვი, ქუჩა ვიკონკომივსკა, 32, კოდი ედრპოუ: 30592456

(გამოყენების დარგი)

შპს „მომავლის ტექნოლოგიები“ უკრაინა. 61039, ქ. ხარკოვი, ქუჩა ვიკონკომივსკა, 32, კოდი ედრპოუ: 30592456

(ქვეყანა, მაწარმოებელი, ადგილმდებარეობა, ტელეფონი, e-mail)

პროექტისათვის „TY Y 29.02-33290985-004:2011: ფილტრი-სეპარატორი ჩამდინარე წყლების ΦCH. ტექნიკური პირობები“ სახელმწიფო სანიტარულ-ეპიდემიოლოგიური ექსპერტიზის შედეგებისათვის შეესაბამება უკრაინის მოქმედ სანიტარიულ კანონმდებლობას და შეიძლება მისი შეთანხმება (დამტკიცება)
 დასკვნის მოქმედების ვადა: 01.02.2016-მდე.

ნორმატიულ დოკუმენტში ცვლილებების შეტანისას გამოყენების სფეროსთან, ობიექტის გამოყენების პირობებთან მიმართებაში დასკვნა კარგავს ძალას.

ლვოვის დანილა გალიცკის ეროვნული
 სამედიცინი უნივერსიტეტი

ქ. ლვოვი, ქუჩა პეკარსკა, 69, 79010;
 ტელ. 8(032) 260-32-44


ექსპერტიზის ოქმი

№ 10215 - თარიღით 24.01.2011 წ.
 (ოქმის ნომერი, დამტკიცების თარიღი)

საექსპერტო კომისიის თავმჯდომარის მოადგილე: (ხელმოწერა) ი. ბ. კუზმინოვი

თარგმანი უკრაინული ენიდან ქართულ ენაზე.

მთარგმნელი



/ლევან ჯოხაძე/

სანოტარო მოქმედების
რეგისტრაციის ნომერი

N220222492



სანოტარო მოქმედების
რეგისტრაციის თარიღი

04.03.2022 წ

სანოტარო მოქმედების დასახელება

დოკუმენტის თარგმანზე დიპლომირებული მთარგმნელის
ხელმოწერის დამოწმება

ნოტარიუსი

დარეჯან ახალბედაშვილი

სანოტარო ბიუროს მისამართი

ქ.თბილისი, ქუჩა მტკვარი, #6, სართული 1.

სანოტარო ბიუროს ტელეფონი

591706628

სანოტარო მოქმედების
ინდივიდუალური ნომერი

62342027354622



მე, ნოტარიუსი დარეჯან ახალბედაშვილი, ჩემს სანოტარო ბიუროში მდებარე ქ. თბილისი, მტკვრის ქუჩა 6, სართული 1, გამოწმებ ხელმოწერის სინამდვილეს, რომელიც შესრულებულია უკრაინული ენისმთარგმნელის ლევან ჯოხაძის მიერ (დაბ.19.01.1954., პ/ნ 01006008147, რეგისტრირებული: თბილისი, დიდმის მასივი, მე-4 კვარტალი, კორპუსი 24, ბ. 37) C1 კატეგორიის თარგმნის დოკუმენტი - სერთიფიკატი: N 17/03, რომელიც გაცემულია 2021 წლის 26 სექტემბერს - საერთაშორისო C2 კატეგორიის მთარგმნელის -საქართველოს მულტილინგუალური ასოციაციის მიერ. ტელ.: 599 905 706). ხელისმომწერის პირადობა დადგენილია, ქმედუნარიანობა და ნების გამოხატვის ნამდვილობა შემოწმებულია. მე მთარგმნელი გავაფრთხილე იმ პასუხისმგებლობის შესახებ, რომელიც მოჰყვება არაზუსტ თარგმანს. მთარგმნელმა ჩემს წინაშე დაადასტურა, რომ ჯეროვნად ფლობს უკრაინულ და ქართულ ენებს, თარგმანი ზუსტია და თარგმანზე ხელი მოაწერა ჩემი თანდასწრებით. გადახდილია საზღაური თანხმად საქართველოს მთავრობის 29.12.2011წ. N507 დადგენილებიდან „სანოტარო მოქმედებათა შესრულებისთვის საზღაურისა და საქართველოს ნოტარიუსთა პალატისთვის დადგენილი საფასურის ოდენობები, მათი გადახდევინების წესი და მომსახურების ვადები“ მ. 31.3 - 2.00 ლარი + 0.36ლარი, თანხმად საქართველოს საგადასახადო კოდექსის 169-ე მუხლისა, + მ. 39.1 -2.00 ლარი. ტელ.: 599 905 706

Я, нотаріус Ахалбедашвілі Дареджан, в нотаріальному бюро за адресою: Тбілісі, вул.Мткварі № 6 Поверх 1, завіряю достовірність підпису перекладача української мови Левана Джохадзе (19.01.1954 року народження, особистий номер 01006008147, який проживає за адресою: Тбілісі, Дигомський масив, 4-ий квартал, корпус 24, квартира 37, тел.: 599 905 706). Особа підписала встановлена, дієздатність і справжність виявлення волі перевірена. Я попередила перекладача про відповідальність за неправильний переклад. Перекладач при мені підтвердив, що володіє українською та грузинською мовою (Сертифікат № 17 перекладача міжнародної категорії C2, виданий 26.09.2021 року р. Мультилінгвальною Асоціацією Грузії) переклад вірний оригіналу і при мені виконав свій підпис. Сплачено за нотаріальне обслуговування згідно № 507 Постанови затвердженого від 29.12.2011 року Урядом Грузії "Про плату за виконання нотаріальних дій та встановлений Нотаріальною палатою Грузії розмір вартості, за затвердженою постановою уряду Грузії про правила їх оплати та строків обслуговування", стаття 31.3 - 2.00 лари, + 0.36 лари. Згідно 169-ої ст. Податкового кодексу Грузії, + ст.39.1 - 2.00 лари..
Номер переводчика : 599 905 706

Нотариус: Дареджан Ахалбедашвіли
ნოტარიუსი დარეჯან ახალბედაშვილი



სანოტარო მოქმედებისა და სანოტარო აქტის შესახებ ინფორმაციის (მისი შექმნის, შეცვლის და/ან გაუქმების შესახებ) მიღება-გადამოწმება შეგიძლიათ საქართველოს ნოტარიუსთა პალატის ვებ-გვერდზე: www.notary.ge ასევე შეგიძლიათ დარეკოთ ტელეფონზე: +995(32) 2 66 19 18

დანართი 7.2. ნარჩენების მართვის გეგმა

1. შესავალი

1.1. ზოგადი მიმოხილვა

წინამდებარე ნარჩენების მართვის გეგმა შემუშავებულია საქართველოს კანონმდებლობის, ევროგაერთიანების ძირითადი პრინციპების, საერთაშორისო საფინანსო ისტიტუტების სახელმძღვანელო დოკუმენტების მოთხოვნებისა და საუკეთესო საერთაშორისო პრაქტიკების შესაბამისად, რის შედეგადაც უნდა გამოირიცხოს ან მინიმუმამდე იქნას დაყვანილი გარემოს (ნიადაგის, წყლის ობიექტების, ატმოსფერული ჰაერის) ნარჩენებით დაზინძურება.

„ნარჩენების მართვის კოდექსი“-ს მე-14 მუხლის და "კომპანიის ნარჩენების მართვის გეგმის განხილვისა და შეთანხმების წესის დამტკიცების შესახებ" საქართველოს გარემოსა და ბუნებრივი რესურსების დაცვის მინისტრის 2015 წლის 4 აგვისტოს №211 ბრძანების მე-3 მუხლის შესაბამისად, "კომპანიის ნარჩენების მართვის გეგმის" შინაარსისადმი დადგენილი მოთხოვნების მიხედვით, კომპანიის ნარჩენების მართვის გეგმა შედგება შესავალი, აღწერილობითი და დასკვნითი ნაწილებისაგან. გეგმაში განხილულია და შესავალი ნაწილი მოიცავს კომპანიის შესახებ დეტალურ ინფორმაციას და საქმიანობის აღწერას, აღწერილობითი ნაწილი მოიცავს კომპანიის საქმიანობისას წარმოქმნილი თითოეული სახეობის ნარჩენების შესახებ ინფორმაციას (ნარჩენის კოდი და დასახელება "სახეობებისა და მახასიათებლების მიხედვით ნარჩენების ნუსხის განსაზღვრისა და კლასიფიკაციის შესახებ" საქართველოს მთავრობის 2015 წლის N426 დადგენილების შესაბამისად; ფიზიკური მდგომარეობა; ნარჩენების რაოდენობა; სახიფათო ნარჩენის შემთხვევაში - მისი განმსაზღვრელი მახასიათებელი, „ნარჩენების მართვის კოდექსი“ საქართველოს კანონის III დანართის შესაბამისად), ხოლო გემის დასკვნითი ნაწილი მოიცავს ნარჩენების მართვის შესახებ ინფორმაციას (ნარჩენების პრევენციისა და აღდგენისთვის განსახორციელებელ ღონისძიებები; წარმოქმნილი ნარჩენის შეგროვების და ტრანსპორტირების მეთოდები; სეპარირების მეთოდის აღწერა, განსაკუთრებით - სახიფათო ნარჩენების სხვა ნარჩენებისგან განცალკევების შესახებ; წარმოქმნილი ნარჩენების დროებითი შენახვის მეთოდები და პირობები; ნარჩენების დამუშავებისთვის გამოყენებული მეთოდები, დამუშავების ოპერაციის კოდის მითითებით - „ნარჩენების მართვის კოდექსი“ საქართველოს კანონის კოდექსის I და II დანართების მიხედვით; სახიფათო ნარჩენების უსაფრთხო მართვისათვის ზომებისა და მომუშავე პერსონალის შესაბამისი სწავლების ღონისძიებები; იმ პირის შესახებ ინფორმაცია, რომელსაც გადაეცემა ნარჩენები შეგროვების, ტრანსპორტირების ან/და დამუშავების მიზნით, შესაბამისი ნებართვის ან/და რეგისტრაციის მონაცემების მითითებით).

ნარჩენების მართვის გეგმა შემუშავებულია 3 წლის ვადით.

1.2. საქმიანობის განმახორციელებელი კომპანიის შესახებ ინფორმაცია

შპს "პეტროლჰაბი"-ს ნავთობპროდუქტების საცავის მეშვეობით უზრუნველყოფს ავტოსატრანსპორტო საშუალებებისათვის განკუთვნილი ნავთობპროდუქტების მიღებას, შენახვასა და გაცემას.

საქართველოს სტატისტიკის ეროვნული სამსახურის საბჭოს 2016 წლის 28 ივლისის №10 დადგენილებით დამტკიცებული საქართველოს ეროვნული კლასიფიკატორის (სეკ 006-2016) მიხედვით შპს "ლუკოილ ჯორჯია"-ს ეკონომიკური საქმიანობის სახეებია:

- 46.71.4 - საბითუმო ვაჭრობა ბენზინით;
- 46.71.5 - საბითუმო ვაჭრობა დიზელის სათბობით.

საქმიანობის განმახორციელებელი კომპანიის შესახებ ინფორმაცია მოცემულია ცხრილში 1.2.1.

ცხრილი 1.2.1. შპს "პეტროლჰაბი"-ს შესახებ ინფორმაცია

საქმიანობის განმახორციელებელი	შპს „პეტროლჰაბი“
იურიდიული მისამართი	ქ. თბილისი, ვაკის რაიონი, ნინო რამიშვილის ქუჩა N 33 ბ. 25
საწარმოს მისამართი	გარდაბნის მუნიციპალიტეტის სოფელ აღთაკლია, მიწის ნაკვეთის ს/კ № 81.06.00.089
საქმიანობის სახე	51.51.6 - საბითუმო ვაჭრობა ავტობენზინით; 51.51.7 - საბითუმო ვაჭრობა დიზელის საწვავით.
შპს „პეტროლჰაბი“-ს დირექტორი	დავით ინაური
ელექტრონული ფოსტა	dato.ksani@gmail.com
საკონტაქტო ტელეფონი	(+995) 599- 501-930

2. გეგმის მიზნები და ამოცანები

წინამდებარე ნარჩენების მართვის გეგმის მიზანია უზრუნველყოს კომპანიის საქმიანობისას წარმოქმნილი სახიფათო და არასახიფათო ნარჩენების მართვა საქართველოს კანონმდებლობის, ევროგაერთიანების ძირითადი პრინციპების, საერთაშორისო საფინანსო ისტიტუტების სახელმძღვანელო დოკუმენტების მოთხოვნებისა და საუკეთესო საერთაშორისო პრაქტიკების შესაბამისად, რის შედეგადაც უნდა გამოირიცხოს ან მინიმუმამდე იქნას დაყვანილი გარემოს (ნიადაგის, წყლის, ობიექტების, ატმოსფერული ჰაერის) ნარჩენებით დაბინძურება.

ნარჩენების მართვის პროცესის ძირითადი ამოცანებია:

- ნარჩენების იდენტიფიკაციის უზრუნველყოფა, მათი სახეების და საშიშროების მიხედვით;
- ნარჩენების სეპარირებული შეგროვების უზრუნველყოფა, მათი დროებითი განთავსებისათვის საჭირო პირობების დაცვა, რათა გამოირიცხოს ნარჩენების მავნე ზემოქმედება გარემოზე და ადამიანთა ჯანმრთელობაზე;
- ნარჩენების ტრანსპორტირების პირობების უზრუნველყოფა, რომლის დროსაც გამორიცხული უნდა იქნას ნარჩენების გაფანტვა, დაკარგვა, ავარიული სიტუაციების შექმნა, გარემოსა და ადამიანთა ჯანმრთელობისათვის ზიანის მიყენება;
- გაუვნებლობის, გადამუშავების ან უტილიზაციის დროს გარემოს და ადამიანის ჯანმრთელობისათვის უვნებელი მეთოდების გამოყენება;
- ნარჩენების რაოდენობის შემცირება;
- ნარჩენების მეორადი გამოყენება;

- ნარჩენების მართვაზე პერსონალის პასუხისმგებლობის განსაზღვრა;
- ნარჩენების აღრიცხვის უზრუნველყოფა.

წინამდებარე ნარჩენების მართვის გეგმაში მოცემული მითითებების შესრულება სავალდებულოა საწარმოს ექსპლუატაციის პროცესში წარმოქმნილი ნარჩენების შეგროვების, კლასიფიკაციის, მოპყრობის, გადაცემის, ტრანსპორტირების და ნარჩენების მართვის ჯაჭვში მონაწილე საქმიანობის განმახორციელებელი კომპანიის - შპს "პეტროლჰაბი" -ს ყველა თანამშრომლისათვის და კონტრაქტორებისათვის.

კომპანიის ნარჩენების მართვის გეგმის განახლება მოხდება ყოველ 3 წელიწადში, ან წარმოქმნილი ნარჩენების სახეობის, რაოდენობის შეცვლის და დამუშავების პროცესში არსებითი ცვლილებების შეტანის შემთხვევაში.

3. საქმიანობის პროცესის აღწერა

შპს "პეტროლჰაბი" ნავთობპროდუქტების საცავის მეშვეობით უზრუნველყოფს ნავთობპროდუქტების მიღებას, შენახვასა და გაცემას.

9 000მ³ ტევადობის ნავთობსაცავი განახორციელებს ნავთობპროდუქტების მიღებას, შენახვასა და საბითუმო გაცემას, რისთვისაც გააჩნია 10 რეზერვუარი. ნავთობპროდუქტების მიღება-გაცემა ხორციელდება 2 ცალი 150 მ³/სთ წარმადობის ტუმბოს მეშვეობით, ხოლო გაცემა 4 ცალი 50მ³/სთ წარმადობის ტუმბოს მეშვეობით.

4. კომპანიის საქმიანობის განხორციელების პროცესში წარმოქმნილი ნარჩენების დახასიათება

დაგეგმილი საქმიანობის განხორციელების პროცესში მოსალოდნელი ნარჩენების სახეები, კოდები და სახიფათოობის მახასიათებლები, მიახლოებითი რაოდენობა, განთავსებისა და აღდგენის ოპერაციების კოდები წარმოდგენილია ქვემოთ ცხრილში 4.1.

ცხრილი 4.1. დაგეგმილი საქმიანობის განხორციელების პროცესში მოსალოდნელი ნარჩენების ძირითადი მახასიათებლები

ნარჩენის კოდი	ნარჩენის დასახელება	სახიფათო (დიახ/არა)	ნარჩენის ფიზიკური მდგომარეობა	სახიფათოობის მახასიათებელი	წარმოქმნილი ნარჩენების მიახლოებითი რაოდენობა წლების მიხედვით			განთავსება/ ალდგენის ოპერაციები	ბაზელის კონვენციის კოდი
					2022	2023	2024		
15 02 02*	აბსორბენტები, ფილტრის მასალები (ზეთის ფილტრების ჩათვლით, რომელიც არ არის განხილული სხვა კატეგორიაში), საწმენდი ნაჭრები და დამცავი ტანსაცმელი, რომელიც დაბინძურებულია საშიში ქიმიური ნივთიერებებით	დიახ	მყარი	H 14	20,0 კგ/წელ	30,0 კგ/წელ	50,0 კგ/წელ	D10	-
16 02 13*	მწყობრიდან გამოსული ხელსაწყოები, რომლებიც შეიცავს სახიფათო კომპონენტებს, რომელსაც არ ვხვდებით 16 02 09-დან 16 02 12-მდე პუნქტებში (მწყობრიდან გამოსული, ნავთობპროდუქტებით დაბინძურებული რეზინის მილები, ვაგონების დაცლის სისტემის ნაწილი)	დიახ	მყარი	H 14	20,0 კგ/წელ	30,0 კგ/წელ	40,0 კგ/წელ	D10	-
05 01 03*	რეზერვუარის ძირში წარმოქმნილი ლექი (ნავთობშემცველი შლამები რეზერვუარებიდან)	დიახ	თხევადი	H15	-	დამოკიდებულია რეზერვუარების გაწმენდის საჭიროებაზე		D10	
13 05.03*	ნავთობდამჭერის ნალექები (ნავთობშემცველი შლამები)	დიახ	მყარი	H15	2,102 ტ/წელ	2,102 ტ/წელ	2,102 ტ/წელ	D10	
16 07 08*	ნავთობის შემცველი ნარჩენები (გამწმენდის ფილტრები)	დიახ	მყარი	H15	-	500,0 კგ/წელ	500,0 კგ/წელ	D10	-
17 05 05*	გრუნტი, რომელიც შეიცავს საშიშ ნივთიერებებს (ნავთობის ნახშირწყალბადებით დაბინძურებული ნიადაგი, გრუნტი და ქვიშა)	დიახ	მყარი	H15	დამოკიდებულია დაღვრის მასშტაბებზე			D10	Y9
20 03 01	შერეული მუნიციპალური ნარჩენები	არა	მყარი	-	400,0 კგ/წელ	800,0 კგ/წელ	800,0 კგ/წელ	D1	-

20 03 03	ნარჩენები ქუჩების დასუფთავებიდან	არა	მყარი	-	120,0 კვ/წელ	120,0 კვ/წელ	240,0 კვ/წელ	D1	-
----------	----------------------------------	-----	-------	---	-----------------	-----------------	-----------------	----	---

5. კომპანიის საქმიანობისას წარმოქმნილი ნარჩენების მართვა

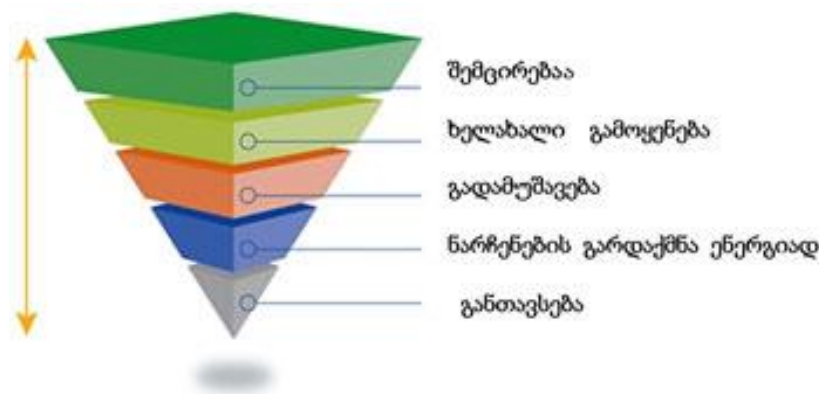
5.1. კომპანიის პოლიტიკა ნარჩენების სფეროში და მართვის მოდელი

კომპანია მიზნად ისახავს აწარმოოს მისი საქმიანობის პროცესში წარმოქმნილი ნარჩენების მართვა საქართველოს კანონმდებლობის, ევროგაერთიანების ძირითადი პრინციპების, საერთაშორისო საფინანსო ინსტიტუტების სახელმძღვანელო დოკუმენტების მოთხოვნებისა და საუკეთესო საერთაშორისო პრაქტიკების შესაბამისად.

კომპანიების ნარჩენების მართვის სისტემა უნდა შეესაბამებოდეს ხსენებულ საერთაშორისო მოთხოვნებს იმდენად, რამდენადაც ეს დამოკიდებულია კომპანიის ძალისხმევაზე და იმ ფარგლებში, რის საშუალებასაც იძლევა საქართველოში არსებული ნარჩენების მართვის ობიექტები (ნარჩენების გადამუშავების, რეციკლირების, გაუვნებელყოფის და განთავსების ობიექტები).

ნარჩენების მართვაში გამოიყენება ნარჩენების მართვის იერარქიის მოდელი. იერარქიის მოდელი ნარჩენების მართვაში, რომელიც ქვემოთ ნახაზზეა ილუსტრირებული, გულისხმობს ნარჩენების მართვისას სხვადასხვა სახის საქმიანობის პრიორიტეტიზაციას ოპტიმალობის თვალსაზრისით.

როგორც ზოგადი წესი, აღიარებულია, რომ საუკეთესო ვარიანტი ყოველთვის ნარჩენების წარმოქმნის თავიდან აცილება, ანუ პრევენციაა, რასაც მოსდევს რაოდენობისა და საფრთხის მინიმიზაცია. ნარჩენების ხელმეორედ გამოყენება, ნარჩენების გადამუშავებას და მისგან ენერჯის აღდგენას ჯობია, ხოლო ნარჩენების ნაგავსაყრელზე განთავსება უკანასკნელი გამოსავალია.



სურათი 5.1.1. იერარქია ნარჩენების მართვაში

ნარჩენების მართვაში გამოყენებული ნარჩენების მართვის იერარქიასთან მიმართებით კონკრეტული ვალდებულებების განსაზღვრისას მხედველობაში უნდა იქნეს მიღებული:

- ეკოლოგიური სარგებელი;
- შესაბამისი საუკეთესო ხელმისაწვდომი ტექნიკის გამოყენებით ტექნიკური განხორციელებადობა;
- ეკონომიკური მიზანშეწონილობა.

ნარჩენების მართვა უნდა განხორციელდეს გარემოსა და ადამიანის ჯანმრთელობისათვის საფრთხის შექმნის გარეშე, კერძოდ, ისე, რომ ნარჩენების მართვამ:

- საფრთხე არ შეუქმნას წყალს, ჰაერს, ნიადაგს, ფლორას და ფაუნას;
- არ გამოიწვიოს ზიანი ხმაურითა და სუნით;
- არ მოახდინოს უარყოფითი გავლენა ქვეყნის მთელ ტერიტორიაზე, განსაკუთრებით - დაცულ ტერიტორიებზე და კულტურულ მემკვიდრეობაზე

ნარჩენების მართვის სისტემის დანერგვისას კომპანიის მიერ ნარჩენების მართვა ხორციელდება შემდეგი პრინციპების გათვალისწინებით:

- "უსაფრთხოების წინასწარი ზომების მიღების პრინციპი" – მიღებული უნდა იქნეს ზომები გარემოსთვის ნარჩენებით გამოწვეული საფრთხის თავიდან ასაცილებლად, მაშინაც კი, თუ არ არსებობს მეცნიერულად დადასტურებული მონაცემები;
- "პრინციპი დამზინძურებელი იხდის" – ნარჩენების წარმომქმნელი ან ნარჩენების მფლობელი ვალდებულია გაიღოს ნარჩენების მართვასთან დაკავშირებული ხარჯები;
- "სიახლოვის პრინციპი" – ნარჩენები უნდა დამუშავდეს ყველაზე ახლოს მდებარე ნარჩენების დამუშავების ობიექტზე, გარემოსდაცვითი და ეკონომიკური ეფექტიანობის გათვალისწინებით;
- "თვითუზრუნველყოფის პრინციპი" – უნდა ჩამოყალიბდეს და ფუნქციონირებდეს მუნიციპალური ნარჩენების განთავსებისა და აღდგენის ობიექტების ინტეგრირებული და ადეკვატური ქსელი.

5.2. ნარჩენების მართვის ორგანიზაციული სტრუქტურა

ნარჩენების მართვის მთელი ორგანიზაციული სტრუქტურა ისევე როგორც ნარჩენების განთავსების დროებითი ადგილები და აღჭურვილობა უნდა აუზრუნველყოფდნენ გარემოს ნარჩენებით დამზინძურების მინიმუმაციას და შესაბამისად - საწარმოს პერსონალისა და მოსახლეობის ჯანმრთელობის დაცვას.

5.2.1. ადმინისტრაციის პასუხისმგებლობა

- განსაზღვროს გარემოსდაცვითი მმართველი;
- ნარჩენების მართვის გეგმის დამტკიცება;
- ნარჩენების საინვენტარიზაციო უწყისის დამტკიცება;
- ნარჩენების მართვისათვის საჭირო მოწყობილობით, რესურსით და ინვენტარით უზრუნველყოფა;
- ობიექტის საქმიანობის პროცესში წარმოქმნილი ნარჩენების მართვის პროცესში საქართველოს გარემოსდაცვითი კანონმდებლობის მოთხოვნების დაცვა.

5.2.2. ნარჩენების მართვაზე პასუხისმგებელი პირის პასუხისმგებლობა

- ნარჩენების მართვის პროცესის ორგანიზება;
- ნარჩენების მართვის დაგეგმილი ღონისძიებების საქართველოს კანონმდებლობასთან შესაბამისობის უზრუნველყოფა;
- მოიჯარე ქვეკონტრაქტორი ორგანიზაციის მიერ ნარჩენების გატანის, განთავსებისა ან/და აღდგენის პროცესებზე დაკვირვება;
- ნარჩენების საშიშროების განსაზღვრა;
- საინვენტარიზაციო უწყისის შედგენა;
- ნარჩენების მართვის პროცესის მონიტორინგი და კონტროლი, შედეგების გაფორმება;
- გატანილი ნარჩენების რეგისტრაცია;
- ნარჩენების გატანის თაობაზე მოთხოვნის დამოწმება
- ნარჩენების უსაფრთხო მართვის წესების ცოდნა და დაცვა ნარჩენების მართვაში მონაწილე პერსონალის მიერ;
- ნარჩენების უსაფრთხო მართვისათვის საჭირო საშუალებებით პერსონალის მომარაგება;
- ნარჩენების შეგროვების და შენახვის პირობების შესახებ ინფორმაციის მომზადება;

5.2.3. ნარჩენების მართვის სფეროში ჩართული პერსონალის პასუხისმგებლობა

- ნარჩენების შეგროვების, შენახვის და განთავსების შესრულება;

- არასანქცირებულ ადგილებში ნარჩენების განთავსება;
- ნარჩენების მართვის თაობაზე არასრული, არასწორი დოკუმენტაციის (ინფორმაციის) მიწოდება ან ამ ინფორმაციის მიწოდებაზე უარის თქმის შემთხვევები;
- ნარჩენების გატანის თაობაზე შესაბამისი მოთხოვნის გაკეთება.

5.2.4. გარემოსდაცვითი მმართველის ნარჩენებთან დაკავშირებული მოვალეობებია:

- კომპანიის ნარჩენების მართვის გეგმის მომზადება და გაახლება;
- კომპანიის ნარჩენების მართვის გეგმის განხორციელების ორგანიზება;
- ნარჩენების მართვის სფეროში საქართველოს კანონმდებლობის მოთხოვნების შესრულებაზე შიდა კონტროლის განხორციელება.

5.3. ნარჩენების მართვის პროცესის აღწერა

5.3.1. ნარჩენების პრევენციისა და აღდგენისათვის განსახორციელებელი ღონისძიებები

კომპანიის საქმიანობის განხორციელების პროცესში გათვალისწინებული იქნება ნარჩენების პრევენციის და აღდგენის შემდეგი სახის ღონისძიებები:

- ვერცხლისწყალის შემცველი ნარჩენების წარმოქმნი პრევენციის მიზნით დაგეგმილია ლუმინესცენტური ნათურებით განათების შეცვლა განათების დიოდური ნათურებით (LED), რომელიც ლუმინესცენტურ ნათურებთან შედარებით არ შეიცავს ვერცხლისწყალს, კომპაქტურია, ზომაში პატარა, გამძლე, ეკონომიური და მისი სამუშაო რესურსი 50 000 საათით და მეტით განისაზღვრება;
- ნებისმიერი სახის სამშენებლო მასალა, ნივთები ან ნივთიერება ობიექტის ტერიტორიაზე შემოტანილი იქნება იმ რაოდენობით, რაც საჭიროა სარემონტო სამუშაოების/ტექნოლოგიური პროცესის სრულყოფილად წარმართვისათვის. ტერიტორიებზე მასალების ხანგრძლივი დროით დასაწყობება არ მოხდება;
- სამშენებლო მასალების, კონსტრუქციების, ტექნოლოგიური პროცესისათვის საჭირო ნივთების დიდი ნაწილი შემოტანილი იქნება მზა სახით (მაგ. ინერტული მასალები, ხე-ტყის მასალა და სხვ.);
- სამშენებლო მასალების, კონსტრუქციების, ტექნოლოგიური პროცესისათვის საჭირო ნივთების და ნივთიერებების შესყიდვისას უპირატესობა მიენიჭება გარემოსთვის უსაფრთხო და ხარისხიან პროდუქციას. გადამოწმდება პროდუქციის საერთაშორისო სტანდარტებთან შესაბამისობა;
- უპირატესობა მიენიჭება ხელმეორედ გამოყენებად ან გადამუშავებად, ბიოლოგიურად დეგრადირებად ან გარემოსათვის უვნებლად დაშლად ნივთიერებებს, მასალებს და ქიმიურ ნაერთებს;
- წარმოქმნილი ნარჩენები შესაძლებლობისამებრ გამოყენებული იქნება ხელმეორედ (მაგ. პოლიეთილენის მასალები, ლითონის კონსტრუქციები, და სხვ.);

5.3.2. წარმოქმნილი ნარჩენების შეგროვებისა და ტრანსპორტირების მეთოდები

5.3.2.1. ნარჩენების შეგროვების მეთოდი

საქმიანობის განხორციელების პროცესში ორგანიზებული და დანერგილი იქნება ნარჩენების სეპარირებული შეგროვების მეთოდი, მათი სახეობისა და სახიფათოობის მახასიათებლების მიხედვით.

უზრუნველყოფილი იქნება სახიფათო და არასახიფათო ნარჩენების ცალ-ცალკე შეგროვება სახეობების მიხედვით და შესაბამის კონტეინერებში განთავსება (ნარჩენების სეპარირებისა და კონტეინერებში განთავსების საკითხი დეტალურად იხილეთ წინამდებარე დოკუმენტის პარაგრაფში 5.3.3.1)

5.3.2.2. ნარჩენების ტრანსპორტირება

კომპანია ნარჩენების ტრანსპორტირება არ განახორციელებს.

საყოფაცხოვრებო ნარჩენების გატანას განახორციელებს მუნიციპალიტეტის დასუფთავების სამსახური.

საწარმოო ნარჩენები აღდგენის ან განთავსების მიზნით გადაეცემა გარემოზე ზემოქმედების ნებართვის მქონე პირებს (გადაცემის საკითხი დეტალურად იხილეთ წინამდებარე დოკუმენტის პარაგრაფი 5.3.7)

5.3.3. სეპარირების მეთოდი

5.3.3.1. ნარჩენების სეპარაცია და კონტეინერებში განთავსება

კომპანიის ობიექტებზე ორგანიზებული და დანერგილი იქნება საწარმოო და საყოფაცხოვრებო ნარჩენების სეპარირებული შეგროვების მეთოდი, მათი კატეგორიის და სახიფათოობის მახასიათებლების მიხედვით.

სეპარირებულ შეგროვებას და შესაბამის კონტეინერებში განთავსებას ექვემდებარება:

- საყოფაცხოვრებო ნარჩენები;
- ვერცხლისწყლის შემცველი ნარჩენები (ლუმინესცენტური ნათურები);
- აზბესტის შემცველი ნარჩენები (რეზინ-აზბესტის შუასადებები);
- საწვავის ფილტრის ნარჩენები;
- საწმენდი ნაჭრები და დამცავი ტანსაცმელი, რომელიც დაბინძურებულია საშიში ქიმიური ნივთიერებებით;
- ნავთობპროდუქტებით დაბინძურებული რეზინის მილის ნარჩენები;
- ნავთობპროდუქტების შემცველი ნარჩენები, მათ შორის ნავთობპროდუქტების ავარიული დაღვრის სალიკვიდაციო სამუშაოების დროს გამოყენებული მასალები და სანიაღვრე კანალიზაციის გამწმენდი დანადგარების ნავთობდამჭერში დაგროვილი ნარჩენები.

ბენზინისა და დიზელის საწვავის შესანახი რეზერვუარების გაწმენდის დროს წარმოიქმნილი ნავთობის შემცველი ნარჩენების და სანიაღვრე კანალიზაციის გამწმენდი დანადგარების სალექარებში დაგროვილი ნარჩენების სეპარირებული შეგროვება და შესაბამის კონტეინერებში განთავსება არ ხდება, რადგან ბენზინისა და დიზელის საწვავის შესანახი რეზერვუარებისა და სანიაღვრე კანალიზაციის გამწმენდი დანადგარების სალექარების წარმოქმნილი ნავთობპროდუქტების შემცველი ნარჩენებისაგან გაწმენდა ხდება შესაბამისი ნებართვის მქონე ორგანიზაციების მიერ, მოცემული ნარჩენი არ ინახება ობიექტის ტერიტორიაზე და ის მაშინვე გაიტანება ასევე შესაბამისი ნებართვის მქონე ორგანიზაციების მიერ.

- ნარჩენების კონტეინერები უნდა შეესაბამებოდეს შესანახი ნარჩენების ზომას, ფორმას, შემადგენლობას და ხიფათის შემცველობას. გამოყენებულ უნდა იქნას მხოლოდ კარგ მდგომარეობაში მყოფი კონტეინერები. თავსახურები ცხადია უნდა იკეტებოდეს, ან სხვა სახის სახურავი უნდა იქნეს გამოყენებული. არ შეიძლება ისეთი კონტეინერების გამოყენება, რომლებიც შეიძლება რეაგირებდეს შიგთავსთან ან, საიდანაც შეიძლება გამოჟონოს სახიფათო ნივთიერებამ. ყველა სახის სახიფათო ნარჩენი მკაცრად უნდა იქნეს სეპარირებული დანარჩენი ნარჩენებისაგან. ერთ კონტეინერში შეიძლება განთავსდეს მხოლოდ ერთი სახის სახიფათო ნარჩენები. მყარი და თხევადი ნარჩენები ერთამენთს არ უნდა შეერიოს.

- სპეციალური კონტეინერები განღებულ იქნება ნარჩენების წარმოქმნის უბანთან ახლოს;
- ობიექტზე დაიდგმება სპეციალური ურნები, სადაც შესაძლებელი გახდება ნარჩენების სეპარაცია;
- ნაგვის კონტეინერების დაცლა (საწყობში გადატანა) მოხდება საჭიროებიდან გამომდინარე (კვირაში ერთხელ მაინც - სახიფათო ნარჩენები, საყოფაცხოვრებო ნარჩენები- კვირაში ორჯერ);
- სანამ მოხდება ნარჩენების დამუშავების, განთავსების ან/და აღდგენის ადგილზე გატანა ნარჩენები შეინახება ისე, რომ გამოირიცხოს: შემთხვევითი გაჟონვა ან დაღვრა, მიწის ან მიწისქვეშა წყლების დაზიანება, კონტეინერების გატეხვა შემთხვევითი შეჯახების შედეგად, ჰაერთან კონტაქტი მეორადი შეფუთვის და/ან თავსახურების გამოყენებით; კონტეინერების კოროზია ან ცვეთა, როგორც გარემოს, ისე თვითონ ნარჩენების მიერ, საამისოდ შეირჩევა კონკრეტული ნარჩენების მიმართ გამძლე კონტეინერები. სახიფათო ნარჩენები განთავსდება სახიფათო ნარჩენების საწყობში, სადაც გამოირიცხება ნარჩენებთან უცხო პირების კონტაქტი (ქურდობა, ცხოველებთან კონტაქტი.);
- ნარჩენების კონტეინერები შესამაბისი იქნება შესაბამისი ნარჩენების ზომისა, ფორმისა, შემადგენლობისა და ხიფათის შემცველობისა. გამოყენებული იქნება მხოლოდ კარგ მდგომარეობაში მყოფი კონტეინერები, რომელთაც თავსახურები დაეხურებათ. გათვალისწინებული იქნება კონტეინერში განსათავსებული ნარჩენის შესაბამისობა, რომ არ მოხდეს ნარჩენისა და კონტეინერის ერთმანეთთან რეაგირება ან მოხდეს ნარჩენის გამოჟონვა;
- ყველა სახის სახიფათო ნარჩენი მკაცრად იქნება სეპარირებული დანარჩენი ნარჩენებისაგან. ერთ კონტეინერში განთავსდება მხოლოდ ერთი სახის სახიფათო ნარჩენები. მყარი და თხევადი ნარჩენები ერთმანეთს არ შეერევა.

5.3.3.2. ნარჩენების კლასიფიკაცია და ინვენტარიზაცია

ნარჩენების მართვაზე პასუხისმგებელი პირი წარმოქმნილი ნარჩენების კლასიფიკაციას განახორციელებს "სახეობებისა და მახასიათებლების მიხედვით ნარჩენების ნუსხის განსაზღვრისა და კლასიფიკაციის შესახებ" საქართველოს მთავრობის 2015 წლის 17 აგვისტოს №426 დადგენილების მიხედვით. იმ შემთხვევაში, თუ ის ვერ მოახერხებს ნარჩენების იდენტიფიცირებას, ნარჩენის ნიმუში იგზავნება ექსპერტიზაზე შესაბამის უფლებამოსილ ეროვნულ ან საერთაშორისო ორგანიზაციაში. ნარჩენების მართვაზე პასუხისმგებელი პირი აწარმოებს ნარჩენების საინვენტარიზაციო ჟურნალს, სადაც მითითებული იქნება ინფორმაცია წარმოქმნილი ნარჩენების კატეგორიის, რაოდენობის და მოძრაობის შესახებ.

ნარჩენების კლასიფიკაციის შემდეგ, რომელმაც უნდა განსაზღვროს ნარჩენებში საფრთხის შემცველობა, ნარჩენების მართვაზე პასუხისმგებელი პირი შეადგენს ნარჩენების საინვენტარიზაციო ჟურნალს. ამაში მას დახმარებას გაუწევს ნარჩენების მართვაში ჩართული პერსონალი, რომელიც მიაწოდებს მას ინფორმაციას ობიექტზე არსებული სახიფათო, არასახიფათო და ინერტული ნარჩენების შესახებ, რაც ნარჩენების მართვაზე პასუხისმგებელ პირს შემდეგი საკითხების დადგენაში დაეხმარება:

- რა სახის დამუშავებას საჭიროებს (თუ საჭიროებს) მოცემული ნარჩენები;
- როგორი მოპყრობა ესაჭიროება მოცემულ ნარჩენებს (მაგალითად, პირადი დაცვის საშუალებების და სხვა ამგვარის საჭიროება);
- როგორ უნდა იქნეს შენახული მოცემული ნარჩენები (თუ ამგვარი საჭიროა);
- საბოლოო დამუშავების/განადგურების წესი.
- ნარჩენების მართვაზე პასუხისმგებელი პირი უზრუნველყოფს საინვენტარიზაციო ჟურნალის შედგენას. ასეთი საინვენტარიზაციო ჟურნალი შემდეგ ინფორმაციას შეიცავს:

- ნარჩენების წყაროები;
- ნარჩენების ნაკადების აღწერა და კლასიფიკაცია;
- ნარჩენების შენახვის წესი;
- ნარჩენების მართვის მეთოდები და კონტრაქტორები;
- ნარჩენების რაოდენობრივი მაჩვენებლები – წლიური, კვარტალური ან ყოველთვიური (საჭიროების მიხედვით).

საინვენტარიზაციო ჩანაწერებს აწარმოებს ნარჩენების მართვაზე პასუხისმგებელი პირი. ნარჩენების საინვენტარიზაციო ნუსხების ასლები, ასევე წარედგინება საწარმოს ხელმძღვანელობას. ჩანაწერების განახლებას აწარმოებენ მხოლოდ ის პირები, რომლებმაც საინვენტარიზაციო ნუსხის სარგებლობის საკითხში სპეციალური მომზადება გაიარეს.

ინვენტარიზაციისა და შემდგომი ზომების, მათ შორის იარლიყების დამაგრების, მიზანია უზრუნველყოს საკმარისი ინფორმაციის გადაცემა და, აქედან გამომდინარე, ნარჩენების უსაფრთხო მართვა.

ნარჩენების ინვენტარიზაციის ჟურნალის ფორმა წარმოდგენილია დანართში 8.1.

5.3.3.3. იარლიყების დამაგრება

ნარჩენების მართვაზე პასუხისმგებელი პირი ვალდებულია უზრუნველყოს ნარჩენების კონტეინერების მარკირება, რათა შესაძლებელი გახდეს მათი შიგთავსის განსაზღვრა და ზუსტად აღწერა. ეს აუცილებელია იმისათვის, რათა მათთან მოპყრობისას გარეშე პერსონალმა დაიცვას უსაფრთხოების წესები. ნარჩენები, რომელთა სახეობა მითითებული არ არის, სახიფათო ნარჩენებად მიიჩნევა.

ადგილზე ყველა სახის კონტეინერებზე (ტოლჩები, გორგოლაჭებიანი ყუთები, კასრები და ა.შ.) დამაგრებულ უნდა იქნეს შესაბამისი იარლიყები, რათა გასაგები გახდეს, თუ რა სახის ნარჩენების ჩაყრა შეიძლება ამა თუ იმ კონტეინერში. გაუგებრობის თავიდან აცილების მიზნით ძველი იარლიყები უნდა მოიხსნას.

5.3.4. წარმოქმნილი ნარჩენების დროებითი შენახვის მეთოდები და პირობები

ნარჩენები ადგილზე მინიმალური დროის განმავლობაში უნდა დარჩეს და რაც შეიძლება სწრაფად იქნეს გატანილი დამუშავებისა და განადგურების მიზნით.

სახიფათო ნარჩენების დროებითი განთავსება შესაძლებელია სტაციონალურ საწყობში, რისთვისაც საჭიროა ობიექტზე გამოიყოს სპეციალური სასაწყობე სათავსი, რომელიც მოწყობილი უნდა იქნას გარემოსდაცვითი მოთხოვნების დაცვით, კერძოდ:

- სათავსის იატაკი და კედლები მოპირკეთებული უნდა იქნას კერამიკული ფილებით;
- სათავსის ჭერი შეღებილი უნდა იყოს ტენმედეგი საღებავით;
- სათავსი აღჭურვილი უნდა იქნას შემდეგი საშუალებებით:
 - გამწოვი სავენტილაციო სისტემით;
 - ხელსაბანით და ონკანით ტერიტორიის მორწყვა-მორეცხვისათვის;
 - წყალმიმღები ტრაპით.
- კარებსა და ფანჯრებზე უნდა მოეწყოს რკინის გისოსები;
- ნარჩენების განთავსებისათვის საჭიროა მოეწყოს სტელაჟები და თაროები;
- ნარჩენების განთავსება დასაშვებია მხოლოდ ჰერმეტიკულ ტარაში შეფუთულ მდგომარეობაში, რომელსაც უნდა გააჩნდეს სათანადო მარკირება.

საწარმოს ტერიტორიიდან სახიფათო ნარჩენების გატანა და შემდგომი მართვა უნდა მოხდეს ამ საქმიანობაზე სათანადო ნებართვის მქონე ორგანიზაციის მიერ.

5.3.5. ნარჩენების დამუშავების მეთოდები

ცხრილში 5.3.5.1. მოცემულია ნარჩენების აღდგენისა და განთავსების ოპერაციების კოდები ნარჩენების მართვის კოდექსის I და II დანართების მიხედვით.

ცხრილი 5.3.5.1. ნარჩენების აღდგენის და განთავსების ოპერაციების კოდები

ნარჩენის კოდი	ნარჩენის დასახელება	სახიფათო (დიახ/არა)	სახიფათოების მახასიათებელი	წარმოქმნილი ნარჩენების მიახლოებითი რაოდენობა წლების მიხედვით			განთავსება/ აღდგენის ოპერაციები
				2022	2023	2024	
15 02 02*	აბსორბენტები, ფილტრის მასალები (ზეთის ფილტრების ჩათვლით, რომელიც არ არის განხილული სხვა კატეგორიაში), საწმენდი ნაჭრები და დამცავი ტანსაცმელი, რომელიც დაბინძურებულია საშიში ქიმიური ნივთიერებებით	დიახ	H 14	20,0 კგ/წელ	30,0 კგ/წელ	50,0 კგ/წელ	D10
16 02 13*	მწყობრიდან გამოსული ხელსაწყოები, რომლებიც შეიცავს სახიფათო კომპონენტებს, რომელსაც არ ვხვდებით 16 02 09-დან 16 02 12-მდე პუნქტებში (მწყობრიდან გამოსული, ნავთობპროდუქტებით დაბინძურებული რეზინის მილები, ვაგონების დაცლის სისტემის ნაწილი)	დიახ	H 14	20,0 კგ/წელ	30,0 კგ/წელ	40,0 კგ/წელ	D10
05 01 03*	რეზერვუარის ძირში წარმოქმნილი ლექი (ნავთობშემცველი შლამები რეზერვუარებიდან)	დიახ	H15	-	დამოკიდებულია რეზერვუარების გაწმენდის საჭიროებაზე		D10
13 05.03*	ნავთობდამჭერის ნალექები (ნავთობშემცველი შლამები)	დიახ	H15	1,343 ტ/წელ	1,343 ტ/წელ	1,343 ტ/წელ	D10
16 07 08*	ნავთობის შემცველი ნარჩენები (გამწმენდის ფილტრები)	დიახ	H15	-	500,0 კგ/წელ	500,0 კგ/წელ	D10
17 05 05*	გრუნტი, რომელიც შეიცავს საშიშ ნივთიერებებს (ნავთობის ნახშირწყალბადებით დაბინძურებული ნიადაგი, გრუნტი და ქვიშა)	დიახ	H15	დამოკიდებულია დაღვრის მასშტაბებზე			D10
20 03 01	შერეული მუნციკალური ნარჩენები	არა	-	400,0 კგ/წელ	800,0 კგ/წელ	800,0 კგ/წელ	D1
20 03 03	ნარჩენები ქუჩების დასუფთავებიდან	არა	-	120,0 კგ/წელ	120,0 კგ/წელ	240,0 კგ/წელ	D1

5.3.6. სახიფათო ნარჩენების უსაფრთხო მართვა და მომუშავე პერსონალის შესაბამისი სწავლების ღონისძიებები

ნარჩენებთან უსაფრთხო მოპყრობის ზოგადი მოთხოვნებია:

- პერსონალს, რომელიც დაკავებულია ნარჩენების მართვის სფეროში (შეგროვება, შენახვა, ტრანსპორტირება, მიღება/ჩაბარება) გავლილი ექნება შესაბამისი სწავლება შრომის დაცვის და პროფესიული უსაფრთხოების საკითხებში;
- პერსონალი უზრუნველყოფილი იქნება სპეცტანსაცმლით, ფეხსაცმლით და ინდივიდუალური დაცვის საშუალებებით. საჭიროების შემთხვევაში პერსონალის ტანსაცმელი ექვემდებარება სპეციალურ დამუშავებას, განსაკუთრებით სახიფათო ნარჩენებთან დაკავშირებულ ოპერაციების შესრულების შემდეგ;
- პერსონალს უნდა შეეძლოს პირველადი დახმარების აღმოჩენა მოწამვლის ან ტრავმირების შემთხვევაში ნარჩენებთან მუშაობის დროს;
- სამუშაოზე არ დაიშვება პირი, რომელსაც არ აქვს გავლილი შესაბამისი მომზადება, არა აქვს სპეცტანსაცმელი, ასევე ავადმყოფობის ნიშნების არსებობის შემთხვევაში;
- ნარჩენების შეგროვების ადგილზე დაუშვებელია დადგენილ ნორმაზე მეტი რაოდენობის ნარჩენების განთავსება. დაუშვებელია ნარჩენების განთავსება ნაპერწკალ- და სითბო წარმომქმნელ წყაროებთან ახლოს;
- ნარჩენების რამდენიმე სახის ერთად განთავსების დროს გათვალისწინებული იქნება მათი შეთავსებადობა;
- ნარჩენების დაგროვების ადგილებში დაუშვებელია უცხო საგნების, პირადი ტანსაცმლის, სპეცტანსაცმლის, ინდ. დაცვის საშუალებების შენახვა, ასევე სასტიკად იკრძალება საკვების მიღება;
- ნარჩენებთან მუშაობის დროს საჭიროა პირადი ჰიგიენის წესების მკაცრი დაცვა, ჭამის წინ და მუშაობის დასრულების შემდეგ აუცილებელია ხელების დაბანვა საპნით და თბილი წყლით;
- მოწამვლის ნიშნების შემთხვევაში, სამუშაო უნდა შეწყდეს და პირმა უნდა მიმართოს უახლოეს სამედიცინო პუნქტს და შეატყობინოს ამ შემთხვევაზე სტრუქტურული ერთეულის ხელმძღვანელობას.
- ხანძარსა და სახიფათო ნარჩენების შეგროვების ადგილები იქნება ხანძარქრობის საშუალებებით. ამ სახის ნარჩენების განთავსების ადგილებში სასტიკად იკრძალება მოწვევა და ღია ცეცხლით სარგებლობა;
- პერსონალმა უნდა იცოდეს ნარჩენების თვისებები და ხანძარქრობის წესები. ცეცხლმოკიდებული ადვილად აალებადი ან საწვავი სითხეების ჩაქრობა შესაძლებელია ცეცხლსაქრობის, ქვიშის ან აზბესტის ქსოვილის საშუალებით;
- ცეცხლმოკიდებული გამხსნელების ჩაქრობა წყლით დაუშვებელია.

ყველა თანამშრომელი, რომელსაც შეხება ექნება ნარჩენებთან სპეციალურ მომზადებას (ტრეინინგს) გაივლის შემდეგ სფეროებში:

- სათანადო სეგრეგაციის წესები და პროცედურა;
- ნარჩენებთან მოპყრობა (პირადი დაცვის საშუალებებით სარგებლობა), მათ შორის ნარჩენების შეგროვება ოფისში;
- ნარჩენების დამუშავება;
- ნარჩენების შენახვა;
- მზრუნველობის ვალდებულების სისტემა და დოკუმენტაციის სწორედ გაფორმების წესი.

სახიფათო ნარჩენებთან მოპყრობის წესი სპეციფიკური უნდა იყოს თითოეული სახის ნარჩენებთან მიმართებაში.

5.3. 7. ნარჩენების გადაცემა და ტრანსპორტირება

არასახიფათო და სახიფათო ნარჩენების გადაცემა უნდა მოხდეს მხოლოდ იმ პირებზე, რომელთაც გააჩნიათ ნარჩენების აღდგენაზე ან განთავსებაზე გარემოზე ზემოქმედების ნებართვა ან/და რეგისტრაცია.

ნარჩენების გადაცემა სათანადო წესით უნდა იქნეს გაფორმებული "ნარჩენების გადაცემის ფორმის" (აღნიშნული ფორმა ივსება არასახიფათო ნარჩენების გატანის შემთხვევაშიც, თუ მის გატანას არ ახორციელებს მუნიციპალიტეტის/მერიის დასუფთავების სამსახური) შევსების გზით. ყოველ ცალკეულ შემთხვევაში უნდა შეივსოს შემდეგი ინფორმაცია:

- გადაცემის თარიღი და დრო;
- ნარჩენების აღწერა, რაოდენობის მითითებით;
- ინფორმაცია ნარჩენების მწარმოებლის შესახებ;
- ინფორმაცია ნარჩენების გადამზიდის შესახებ;
- ინფორმაცია მიმღები პირების შესახებ;
- მწარმოებლის, გადამზიდის და მიმღების წარმომადგენლების ხელმოწერა.

ნარჩენების გადაცემის შევსებული ფორმა თან უნდა ერთვოდეს ყველა სატრანსპორტო ზედდებულს ნარჩენების წარმოქმნის ობიექტიდან დამუშავების, განთავსების ან აღდგენის ადგილამდე.

თითოეულ ნარჩენების გადაცემის ფორმაში მითითებულ უნდა იქნეს ნარჩენების სრული აღწერა, შემადგენლობა, წარმოების პროცესი, შეფუთვის სახე, გადაცემული ნარჩენების საერთო რაოდენობა და სხვა საჭირო ინფორმაცია.

ნარჩენების გადაცემის ფორმა სამ ეგზემპლარად უნდა შეივსოს. ნარჩენების გადაცემის პროცედურა შემდეგია:

- ნარჩენების გადაცემის ფორმას ხელს აწერენ ამისათვის უფლებამოსილი პირები და ქვეკონტრაქტორი, რომელიც ნარჩენების გატანას აწარმოებს;
- ზედა ეგზემპლარი (პირველი ეგზემპლარი) ობიექტზე რჩება და არქივში ინახება;
- ქვედა ორი ეგზემპლარი თან ახლავს გადამზიდავს ნარჩენებს დამუშავების, განთავსების ან აღდგენის ადგილამდე;
- მიმღებ ობიექტზე გადამზიდი ვალდებულია ხელი მოაწერინოს შესაბამის პასუხისმგებელ პირს. იქვე მითითებული უნდა იყოს, რომ ნარჩენები მიღებულ იქნა დანიშნულების ადგილზე;
- ამის შემდეგ მეორე ეგზემპლარი რჩება დამუშავების ან განადგურების ობიექტზე;
- მესამე ეგზემპლარს იტოვებს გადამზიდი, რომელსაც იგი დაუყოვნებლივ გადასცემს ნარჩენების წარმომქმნელს ან მიაქვს თავის ოფისში და ნარჩენების გატანის მომდევნო ვადის დადგომისას გადასცემს ნარჩენის წარმომქმნელს;
- მესამე ეგზემპლარი რჩება ნარჩენების წარმოშობის ადგილას და ინახება პირველ ეგზემპლართან ერთად.

ნარჩენების გადაცემის შევსებული ფორმები ინახება კონტრაქტის მოქმედების მთელი პერიოდის განმავლობაში. ნარჩენების გადაცემის ფორმა წარმოდგენილია დანართში 8.2.

პასუხისმგებელი პირი ვალდებულია არ გასცეს ნარჩენები და ხელი არ მოაწეროს ნარჩენების გადაცემის ფორმას, თუ გააჩნია საფუძველი იფიქროს, რომ ნარჩენებმა სათანადო წესით არ მიაღწია დანიშნულების ადგილამდე.

საყოფაცხოვრებო ნარჩენების შესაგროვებლად საქმიანი ეზოს ტერიტორიაზე განთავსებული იქნება ურნები და სპეციალური ბუნკერი, საიდანაც გარდაბნის მუნიციპალიტეტის დასუფთავების სამსახური.

დანარჩენი საწარმოო ნარჩენები, დაგროვების შესაბამისად, შემდგომი მართვის მიზნით (შესაბამისი ხელშეკრულების საფუძველზე) გადაეცემა ორგანიზაციას, რომელსაც გააჩნია საქართველოს გარემოს დაცვისა და სოფლის მეურნეობის სამინისტროს მიერ გაცემული

ნებართვა/გადაწყვეტილება ნარჩენების მართვის სფეროში. ინფორმაცია აღნიშნული საქმიანობის განმახორციელებელის შესახებ, რომელსაც გადაეცემა ნარჩენები წარმოდგენილია ცხრილში 5.3.7.1.

კომპანიას, ასევე აქვს უფლება, სურვილის შემთხვევაში ითანამშრომლოს სხვა ნარჩენების ნარჩენების მართვის სფეროში შესაბამისი ნებართვის/გადაწყვეტილების მქონე კომპანიებთან..

ცხრილი 5.3.7.1. ინფორმაცია საქმიანობის განმახორციელებელის შესახებ, რომელსაც გადაეცემა ნარჩენები

ეკოლოგიური ექსპერტიზის დასკვნის ნომერი და გაცემის თარიღი	გარემოზე ზემოქმედების ნებართვის ნომერი და გაცემის თარიღი	საქმიანობის განმახორციელებელი (ეკოლოგიური ექსპერტიზის დასკვნის/გარემოზე ზემოქმედების ნებართვის მფლობელი)	საიდენტიფიკაციო კოდი	საქმიანობის განხორციელების საკონტაქტო ინფორმაცია			საქმიანობა	საქმიანობის შედეგად დამუშავებული/გადა მუშავებული ნედლეული
				იურიდიული მისამართი	საქმიანობის განხორციელების მისამართი	ტელეფონი, ელ.ფოსტა		
№32 21/10/2008	№00136 17/11/2008	შპს "სანიტარი"	204927240	ქ.რუსთავი, გამარჯვების გზატკ. №4	ქ.რუსთავი, გამარჯვების გზატკ. №4	(032)256-68-28 (599)60-70-25 (595)58-31-30 ელ.ფოსტა: sanitary@sanitary.ge	არასახიფათო და სახიფათო ნარჩენების მართვა	არასახიფათო და სახიფათო ნარჩენების ტრანსპორტირება, რეციკლირება, გამუშავება/უტილი ზაცია

6. ნარჩენების მართვის მონიტორინგი

საწარმოო ნარჩენების შეგროვების, შენახვის, ტრანსპორტირების, გამოყენების, გაუვნებლობისა და განთავსების დროს დაცული უნდა იქნას მოქმედი გარემოსდაცვითი, სანიტარიულ-ეპიდემიოლოგიური და უსაფრთხოების ტექნიკური ნორმები და წესები.

ნარჩენების წარმოქმნის, განთავსების, გაუვნებლობისა და გატანის აღრიცხვა წარმოებს სპეციალურ ჟურნალში. გატანილი ან უტილიზირებული ნარჩენების მოცულობა დოკუმენტურად უნდა იქნას დადასტურებული.

ნარჩენების მართვაზე პასუხისმგებელი პირმა სისტემატურად უნდა გააკონტროლოს:

- ნარჩენების შესაგროვებელი ტარის ვარგისიანობა;
- ტარაზე მარკირების არსებობა;
- ნარჩენების დროებითი განთავსების მოედნების მდგომარეობა;
- დაგროვილი ნარჩენების რაოდენობა და დადგენილ ნორმატივთან შესაბამისობა (ვიზუალური კონტროლი);
- ნარჩენების ტერიტორიიდან გატანის პერიოდულობის დაცვა;
- გარემოსდაცვითი, სანიტარიულ-ეპიდემიოლოგიური და უსაფრთხოების ტექნიკური ნორმების და წესების დაცვის მოთხოვნების შესრულება;
- ნარჩენების ეფექტურად მართვის უზრუნველყოფის ინდიკატორები,

როგორც აღინიშნა ობიექტზე შესაძლებელია წარმოიქმნას სხვადასხვა სახის ნარჩენები. ნარჩენების სათანადო მართვის უზრუნველსაყოფად დაცული უნდა იქნას ნარჩენების მართვის დადგენილი წესები. ნარჩენების გატანა/განთავსება მოხდება დადგენილი წესით და საქართველოში მოქმედი შესაბამისი ნორმებისა და წესების დაცვით.

პოტენციური ზემოქმედება	<ul style="list-style-type: none"> ▪ ტერიტორიის დანაგვიანება ან დაბინძურება ნარჩენების არასათანადო მენეჯმენტის გამო.
წყაროები	<ul style="list-style-type: none"> ▪ საწარმოო პროცესები; ▪ აღჭურვილობის შეკეთება; ▪ საყოფაცხოვრებო ნარჩენები.
მიზანი	<ul style="list-style-type: none"> ▪ ნარჩენების დროული და დადგენილი წესით გატანის უზრუნველყოფა; ▪ გარემოზე ნარჩენებით გამოწვეული ზიანის თავიდან აცილება.
ქმედება/ კონტროლი	<ul style="list-style-type: none"> ▪ შესაბამის საკანონმდებლო და მარეგულირებელ მოთხოვნებთან შესაბამისობის უზრუნველყოფა; ▪ ტერიტორიაზე ნარჩენების დროებითი დასაწყობებისთვის სპეციალური ადგილის გამოყოფა; ▪ ნარჩენების გადაყრა სათანადო საკანონმდებლო მოთხოვნების დაცვით ▪ სახიფათო და ჩვეულებრივი ნარჩენების განცალკევება. სახიფათო ნარჩენების გატანა სპეციალური კონტრაქტის შესაბამისად; ▪ საყოფაცხოვრებო ნარჩენების გატანა მყარი ნარჩენების პოლიგონზე; ▪ ნარჩენების ხელახლა გამოყენება (შესაძლებლობის შემთხვევაში); ▪ თავიდან უნდა იყოს აცილებული მისასვლელი და სამომრავო გზების ჩახერგვა.
ეფექტურობის მაჩვენებელი	<ul style="list-style-type: none"> ▪ საჩივრების არარსებობა; ▪ ნაგვის და ტექნიკური მოსახურებისას დაგროვილი ნარჩენების არარსებობა; ▪ სახიფათო ნარჩენების და დაღვრის კვალის არარსებობა (მაგ. ნავთობის, საწვავის და ა.შ.).
მონიტორინგი	<ul style="list-style-type: none"> ▪ ზედამხედველობა ნარჩენების განთავსება-გატანის პროცედურებზე; ▪ ნარჩენების შეგროვება-გატანის რეგულარული მონიტორინგი; ▪ სათანადო ჩანაწერების წარმოება/აღრიცხვა;

	<ul style="list-style-type: none"> ▪ საჩივრების ჩანაწერების წარმოება, საჭიროების შემთხვევაში - რეაგირება.
მაკორექტირებელი ქმედებები/ ანგარიშგება	<ul style="list-style-type: none"> ▪ მაკორექტირებელი ქმედებები უნდა ჩატარდეს პრობლემის განსაზღვრისთანავე ან საჩივრის შემოსვლისას. ▪ დადგენილ ნორმებთან ყველა შეუსაბამობა /დარღვევა ფიქსირდება პასუხისმგებელი პირის მიერ. ▪ თუ ამის საჭიროება არსებობს, სამუშაო მოედანზე პასუხისმგებელი პირი აცნობებს შემთხვევის შესახებ შესაბამის ხელმძღვანელს.
პასუხისმგებელი პირი	სამუშაოთა მწარმოებელი/ მენეჯერი
პასუხისმგებლობა მონიტორინგზე/ აღსრულებაზეაზე	შპს „პეტროლჰაბი“

7. დანართები

დანართი 7.1. ნარჩენების ინვენტარიზაციის ჟურნალის ფორმა

№	ნარჩენის დასახელება	ნარჩენის კოდი	საწარმოო უბანი, ნარჩენის წარმოქმნის პროცესი	ნარჩენის ფიზიკურ-ქიმიური დახასიათება		წარმოქმნის მოცულობა		საწარმოს ტერიტორიაზე შენახვის პირობები			გადაცემულია სხვა ორგანიზაციაზე შენახვისათვის			გადაცემულია სხვა ორგანიზაციაზე გადამუშავება, უტილიზაციისთვის		
				ფიზიკური მდგომარეობა	ბირთვადი კომპონენტები %	ნორმატიული	ფაქტური	შეფუთვის სახე	ადგილი	მოცულობა	ორგანიზაციის დასახელება	შენახვის მეთოდი	მოცულობა	ორგანიზაციის დასახელება	გადამუშავების ან აღდგენის მეთოდი	მოცულობა

დანართი 7.2. ნარჩენების გადაცემის ფორმა

№	ნარჩენების წარმოქმნელი	ნარჩენების წარმოშობის უბანი	ნარჩენის დასახელება დაკოდი	ნარჩენების აგრეგატული მდგომარეობა	ნარჩენების შეფუთვის სახე	ნარჩენების რაოდენობა/მ ³	ნარჩენების გადამზიდავი	გადამზიდავი სატრანსპორტო საშუალების დასახელება და ნომერი	ნარჩენების მიმღები	ნარჩენების მიღების მიზანი (აღდგენა/განთავსება)

წარმოშობის ადგილიდან ნარჩენების გატანის დრო და თარიღი

მიღების ადგილზე ნარჩენების მიღების დრო და თარიღი

ნარჩენების წარმოქმნელი კომპანიის ნარჩენების მართვაზე პასუხისმგებელი პირის ხელმოწერაბ.ა

ნარჩენებისგადამზიდავიმძღოლისხელმოწერა

ნარჩენებისმიმღებიკომპანიისნარჩენებისმართვაზეპასუხისმგებელიპირისხელმოწერა ბ.ა

ფორმა ივსება სამ ეგზემპლარად, ნარჩენების წარმოქმნელის, ნარჩენების გადამზიდავის და ნარჩენების მიმღები პირთათვის. ნარჩენების ტრანსპორტირების შემდეგ მძღოლი თავის ეგზემპლარს მიმღების ხელმოწერით დადასტურებულს უბრუნებს ნარჩენების წარმოქმნელ კომპანიას.

დანართი 7.3. მონიტორინგის გეგმა

1. თვითმონიტორინგის ორგანიზაცია

გარემოსდაცვითი საქმიანობის ერთ-ერთ სტრატეგიულ მიმართულებას განეკუთვნება გარემოს მდგომარეობის მონიტორინგი, რომელიც ითვალისწინებს გარემოს მდგომარეობაზე დაკვირვებას და მოპოვებული მონაცემების ანალიზს, რაც საშუალებას იძლევა პროგნოზირებადი გახდეს გარემოს ცვლილება ნებისმიერი სამეურნეო საქმიანობის განხორციელების შემთხვევაში. გარემოს მდგომარეობის მონიტორინგი გულისხმობს გარემოს დაბინძურების წყაროთა დადგენას და ამ წყაროებიდან მავნე ნივთიერებათა გარემოში გამოყოფის მახასიათებლების განსაზღვრას. აგრეთვე პროექტით გათვალისწინებული, მავნე ნივთიერებების გარემოში ზღვრულად დასაშვები გამოყოფის გადამეტების შემთხვევაში - გაფრთხილებას და სათანადო ორგანიზაციული ღონისძიებების გატარების რეკომენდაციების შემუშავებას.

მონიტორინგის სისტემაში განსაკუთრებული როლი ენიჭება თვითმონიტორინგის ორგანიზაციას. განხილული საწარმოო ობიექტის დაბინძურების გამოყოფის წყაროებზე განხორციელდეს ატმოსფერული ჰაერის დაბინძურების წყაროებზე სისტემატური კონტროლის უზრუნველყოფა. თვითმონიტორინგის ასეთი სისტემა საშუალებას იძლევა ოპერატიულად განისაზღვროს ატმოსფერულ ჰაერში მავნე ნივთიერებების ემისიის მოცულობები და სახეები.

თვითმონიტორინგულ ქსელში ჩართვას ექვემდებარება საწარმოს "ზღვრულად ატმოსფერულ ჰაერში მავნე ნივთიერებათა ზღვრულად დასაშვები გაფრქვევის ნორმების პროექტი"-ს შესაბამისად, საწარმოს საქმიანობის შედეგად ატმოსფერულ ჰაერში გაფრქვეულ ნივთიერებები, რომელთა მახასიათებლების შესახებ მონაცემები წარმოდგენილია ცხრილში 1.1.

ცხრილი 1.1. ატმოსფერულ ჰაერში გაფრქვეულ ნივთიერებათა მახასიათებლები

№	მავნე ნივთიერებათა დასახელება (ფორმულა)	კოდი	ზღვრულად დასაშვები კონცენტრაცია (ზღვ), მგ/მ ³		საშიშროების კლასი
			მაქსიმალური ერთჯერადი	საშუალო სადღეღამისო	
0	1		2	3	4
1	გოგირდწყალბადი, H ₂ S	0333	0,008	-	2
2	ნაჯერი ნახშირწყალბადები, C ₁ - C ₅ [1]	0415	-	-	-
3	ნაჯერი ნახშირწყალბადები, C ₆ - C ₁₀ [2]	0416	-	-	-
4	უჯერი ნახშირწყალბადები (პენტილენები), ამილენების (იზომერების ნარევი) მიხედვით, C ₅ H ₁₀	0501	1,500	-	4
5	ბენზოლი, C ₆ H ₆	0602	1,500	0,050	2
6	ქსილოლი, C ₈ H ₁₀	0616	0,200	-	3
7	ტოლუოლი, C ₇ H ₈	0621	0,600	-	3
8	ეთილბენზოლი, C ₈ H ₁₀	0627	0,020	-	3
9	ნაჯერი ნახშირწყალბადები, C ₁₂ - C ₁₉	2754	1,000	-	4

[1] - ნაჯერი ნახშირწყალბადების (C₁- C₅) საორიენტაციო უსაფრთხოების დონედ (სუდ) მიღებულია 50,0 მგ/მ³ [ს/კ ინსტიტუტი "ატმოსფერო"-ს 08.12.2003წ. №919/33-07 სარეკომენდაციო წერილი];

[2]- ნაჯერი ნახშირწყალბადების (C₆- C₁₀) საორიენტაციო უსაფრთხოების დონედ (სუდ) მიღებულია 60,0 მგ/მ³ [ს/კ ინსტიტუტი "ატმოსფერო"-ს 08.12.2003წ. №919/33-07 სარეკომენდაციო წერილი].

2. თვითმონიტორინგი და ზემოქმედების შეფასების მეთოდები

საქართველოს კანონები "გარემოს დაცვის ჰესახებ", "ატმოსფერული ჰაერის დაცვის შესახებ" და "დაბინძურების სტაციონარული წყაროებიდან მავნე ნივთიერებათა გაფრქვევების თვითმონიტორინგის და ანგარიშგების წარმოების ტექნიკური რეგლამენტის შესახებ" საქართველოს მთავრობის 2013 წლის 31 დეკემბრის #413 დადგენილებით დამტკიცებული ინსტრუქცია აწესებენ შესაბამის მოთხოვნებს დაბინძურების წყაროებიდან მავნე ნივთიერებათა თვითმონიტორინგის წარმოებაზე, რომლის მიხედვითაც ამ ნაწილში, საწარმოო ობიექტის მიერ გარემოში გამოყოფილი მავნე ნივთიერებების მახასიათებელთა გაზომვის (შეფასების), აღრიცხვის და ანგარიშგების წარმოების ვალდებულებები დაკისრებული აქვს საქმიანობის სუბიექტს.

2.1. საწარმოში ატმოსფერული ჰაერის დაცვის ღონისძიებათა დაგეგმვა და თვითმონიტორინგის ორგანიზაცია

საწარმოში ატმოსფერული ჰაერის დაცვის თვითმონიტორინგის ორგანიზაციის სამართლებრივი საფუძველია "დაბინძურების სტაციონარული წყაროებიდან მავნე ნივთიერებათა გაფრქვევების თვითმონიტორინგის და ანგარიშგების წარმოების ტექნიკური რეგლამენტის შესახებ" საქართველოს მთავრობის 2013 წლის 31 დეკემბრის №413 დადგენილებით დამტკიცებული ინსტრუქცია. ეს ინსტრუქცია არეგულირებს სამართლებრივ ურთიერთობებს საქართველოს გარემოსა და ბუნებრივი რესურსების დაცვის სამინისტროს, სახელმწიფო საქვეუწყებო დაწესებულება გარემოსდაცვითი ზედამხედველობის დეპარტამენტს, აფხაზეთის და აჭარის ავტონომიური რესპუბლიკების შესაბამის სამსახურებსა და ფიზიკურ და იურიდიულ (საკუთრებისა და სამართლებრივი ფორმის მიუხედავად) პირებს შორის. ინსტრუქციის მიზანია ფიზიკურ და იურიდიულ პირთა საქმიანობისას დაბინძურების სტაციონარული წყაროებიდან ატმოსფერულ ჰაერში მავნე ნივთიერებათა გაფრქვევების თვითმონიტორინგის და ანგარიშგების წარმოების წესის დადგენა, ხოლო ინსტრუქციის ამოცანაა ფიზიკურ და იურიდიულ პირთა მიერ დაბინძურების სტაციონარული წყაროებიდან ატმოსფერულ ჰაერში მავნე ნივთიერებათა გაფრქვევების თვითმონიტორინგის წარმოება და მავნე ნივთიერებათა გაფრქვევების სახელმწიფო აღრიცხვა და მათი წარმოება.

საქმიანობის სუბიექტი ვალდებულია უზრუნველყოს დაბინძურების სტაციონარული წყაროებიდან მავნე ნივთიერებათა გაფრქვევების სწორი თვითმონიტორინგის წარმოება. დაბინძურების სტაციონარული წყაროებიდან მავნე ნივთიერებათა გაფრქვევების თვითმონიტორინგი მოიცავს:

- ა) გაფრქვევათა გაზომვას (შეფასებას);
- ბ) გაფრქვევათა აღრიცხვის წარმოებას;
- გ) გაფრქვევათა ანგარიშგების წარმოებას.

დაბინძურების სტაციონარული წყაროებიდან ატმოსფერულ ჰაერში გაფრქვევების ფაქტობრივი რაოდენობა დგინდება ატმოსფერული ჰაერის მავნე ნივთიერებებით დაბინძურების კონტროლის გამოყენებითი მეთოდების საშუალებით. ატმოსფერული ჰაერის მავნე ნივთიერებებით დაბინძურების კონტროლის გამოყენებითი მეთოდებია:

- ა) დაბინძურების სტაციონარული წყაროებიდან ატმოსფერულ ჰაერში გაფრქვევების ფაქტობრივი რაოდენობის განსაზღვრის ინსტრუმენტული მეთოდი;
- ბ) დაბინძურების სტაციონარული წყაროებიდან ატმოსფერულ ჰაერში გაფრქვევების ფაქტობრივი რაოდენობის განსაზღვრის საანგარიშო მეთოდი.

დაბინძურების სტაციონარული წყაროებიდან ატმოსფერულ ჰაერში გაფრქვევების ფაქტობრივი რაოდენობის განსაზღვრის ინსტრუმენტული მეთოდის საფუძველია დაბინძურების სტაციონარული წყაროებიდან ატმოსფერულ ჰაერში გაფრქვევების ფაქტობრივი რაოდენობის დადგენა სპეციალური გამზომსაკონტროლო აპარატურის

გამოყენებით, ხოლო დაბინძურების სტაციონარული წყაროებიდან ატმოსფერულ ჰაერში გაფრქვევების ფაქტობრივი რაოდენობის განსაზღვრის საანგარიშო მეთოდის საფუძველია დაბინძურების სტაციონარული წყაროებიდან ტექნოლოგიური პროცესების მიხედვით ატმოსფერულ ჰაერში გაფრქვევების ფაქტობრივი რაოდენობის დადგენა საანგარიშო მეთოდის გამოყენებით.

მაგნე ნივთიერებათა გაფრქვევების თვითმონიტორინგი ხორციელდება პირველადი აღრიცხვის დოკუმენტაციის (პად) ფორმების საფუძველზე.

პად-ის ფორმები განკუთვნილია ატმოსფერული ჰაერის დაბინძურების სტაციონარული წყაროების და მაგნე ნივთიერებათა გაფრქვევების (ფორმა №პად-1), აირმტვერდამჭერი და ტექნოლოგიური მოწყობილობების მუშაობის რეჟიმის (ფორმა №პად-2) და ატმოსფერული ჰაერის დაცვის ღონისძიებების შესრულების (ფორმა №პად-3) აღრიცხვისათვის.

პად-ის ფორმების წარმოებას ახორციელებს საწარმო ან მისი დაკვეთით ფიზიკური ან იურიდიული პირი საქართველოს კანონმდებლობის შესაბამისად.

პად-ის ფორმებს ყოველკვარტალურად (ყოველი კვარტალის ბოლოს) აწარმოებენ მხოლოდ გარემოსდაცვითი გადაწყვეტილებისადმი დაქვემდებარებული საქმიანობის განმახორციელებელი ატმოსფერული ჰაერის დაბინძურების სტაციონარული ობიექტები.

საქართველოს გარემოს დაცვისა და სოფლის მეურნეობის სამინისტრო აწარმოებს მაგნე ნივთიერებათა გაფრქვევების სახელმწიფო აღრიცხვას. მაგნე ნივთიერებათა გაფრქვევების სახელმწიფო აღრიცხვა ხორციელდება მაგნე ნივთიერებათა გაფრქვევების სახელმწიფო აღრიცხვის ფორმების მიხედვით, რომლებსაც საქმიანობის სუბიექტები ყოველწლიურად, საანგარიშო წლის დასრულების შემდეგ 15 თებერვლამდე, ელექტრონული სისტემის (<http://emoe.gov.ge/>) მეშვეობით ავსებენ და შესათანხმებლად წარუდგენენ საქართველოს გარემოს დაცვისა და სოფლის მეურნეობის სამინისტროს, ხოლო აფხაზეთისა და აჭარის ავტონომიური რესპუბლიკების ტერიტორიაზე განთავსებული ატმოსფერული ჰაერის დაბინძურების სტაციონარული ობიექტების შემთხვევაში – აფხაზეთისა და აჭარის ავტონომიური რესპუბლიკების გარემოს დაცვისა და ბუნებრივი რესურსების შესაბამის სამსახურებს. საქართველოს გარემოს დაცვისა და სოფლის მეურნეობის სამინისტრო და აფხაზეთისა და აჭარის ავტონომიური რესპუბლიკების გარემოს დაცვისა და ბუნებრივი რესურსების შესაბამისი სამსახურები გადაწყვეტილებას წარუდგენენ მაგნე ნივთიერებათა გაფრქვევების სახელმწიფო აღრიცხვის ფორმების შეთანხმების თაობაზე იღებენ 15 მარტამდე.“

მაგნე ნივთიერებათა გაფრქვევების სახელმწიფო აღრიცხვის ფორმის შევსებას აწარმოებს ყველა ფიზიკური და იურიდიული (საკუთრებისა და სამართლებრივი ფორმის მიუხედავად) პირი, რომელთაც გააჩნიათ ატმოსფერული ჰაერის დაბინძურების სტაციონარული წყაროები.

პად-ის და მაგნე ნივთიერებათა გაფრქვევების სახელმწიფო აღრიცხვის ფორმებში წარმოდგენილი მონაცემების სისწორეზე პასუხისმგებლობა ეკისრება საქმიანობის სუბიექტს.

პასუხისმგებლობა ინსტრუქციის მოთხოვნათა დარღვევისათვის განისაზღვრება საქართველოს კანონმდებლობით.

პად-ის ფორმები წარმოადგენს მაგნე ნივთიერებათა გაფრქვევების სახელმწიფო აღრიცხვის საფუძველს, რომელსაც აწარმოებს საქართველოს გარემოს დაცვის სამინისტრო თანახმად "ატმოსფერული ჰაერის დაცვის შესახებ" საქართველოს კანონის 37-ე მუხლის მე-4 პუნქტისა.

ფორმა №პად-1 (იხ. წინამდებარე მონიტორინგის გეგმის დანართი 3) არის საწარმოში ატმოსფერული ჰაერის დაბინძურების წყაროების და მათი მახასიათებლების აღრიცხვიანობის დამადასტურებელი პირველადი დოკუმენტი. ფორმა №პად-1-ში ჩანაწერები წარმოებს დაბინძურების წყაროების პარამეტრების გაზომვების მონაცემების და აღებული სინჯების ლაბორატორული ანალიზების დეტალური დამუშავების საფუძველზე. თუ მოცემულ ეტაპზე რომელიმე მაგნე ნივთიერების პარამეტრების განსაზღვრის

ინსტრუმენტული მეთოდის არაარსებობის ან რაიმე სხვა ობიექტური მიზეზების გამო შეუძლებელია ინსტრუმენტალური მეთოდები. მავნე ნივთიერებათა ფაქტიური გაფრქვევების ინტენსივობების დადგენა. ამ შემთხვევაში დასაშვებია დასადგენ პარამეტრთა დადგენა თეორიული გაანგარიშებების საფუძველზე სააღრიცხვო დოკუმენტაციის, მატერიალური ბალანსის მეთოდებისა და სპეციალური დარგობრივი მეთოდების გამოყენებით.

ფორმა №3ად-2-ის (იხ. წინამდებარე მონიტორინგის გეგმის დანართი 4) შევსება ხდება ყველა იმ საწარმოში, რომლებსაც გააჩნია ატმოსფერული ჰაერის დაბინძურებისაგან დამცავი აირმტვერდამჭერი მოწყობილობები.

ფორმა №3ად-3 (იხ. წინამდებარე მონიტორინგის გეგმის დანართი 5) ივსება საწარმოების მიერ იმ ღონისძიებების შესრულების აღრიცხვისათვის, რომლებიც უზრუნველყოფენ ატმოსფერულ ჰაერში გაფრქვეულ მავნე ნივთიერებათა რაოდენობის შემცირებას.

3ად-ის ფორმების საწარმოებლად საწარმოს უნდა გააჩნდეს მავნე ნივთიერებათა გამოყოფის და გაფრქვევის წყაროების განლაგების სქემა მასზე წარმოების (სამქროს, უბნის) მავნე ნივთიერებათა გამოყოფის და გაფრქვევის წყაროების ნომრების ჩვენებით (იხ. წინამდებარე მონიტორინგის გეგმის დანართი 2). მათ წარმოებას ყოველკვარტალურად ახორციელებს საწარმო ან მისი დამკვეთი. ფიზიკური ან იურიდიული პირი საქართველოს კანონმდებლობის შესაბამისად, მათი შევსების სიზუსტეს ხელმოწერით ადასტურებს საწარმოს ხელმძღვანელის მიერ უფლებამოსილი პირი ატმოსფერული ჰაერის დაცვის საკითხებზე

თვითმონიტორინგის წარმოებასთან ერთად მნიშვნელოვან გარემოსდაცვით ღონისძიებად ითვლება და საწარმო ობიექტის გარემოზე ზემოქმედების უშუალო შეფასება დიდადაა დამოკიდებული სრული ტექნოლოგიური დატვირთვის პირობებში ჩატარებული გარემოში მავნე ნივთიერებების გამოყოფის აღრიცხვიანობის შედეგებზე.

ატმოსფერული ჰაერის დაბინძურების წყაროების და მათ მიერ გაფრქვეულ დამაბინძურებელ ნივთიერებათა აღრიცხვიანობის მიზანს წარმოადგენს საწყისი მონაცემების დადგენა ისეთი საკითხების გადასაწყვეტად, როგორცაა:

- ატმოსფერულ ჰაერში დამაბინძურებელ ნივთიერებათა გამოფრქვევების შედეგად გარემოზე ზემოქმედების ხარისხის შეფასება;
- ატმოსფერულ ჰაერში დამაბინძურებელ ნივთიერებათა გამოფრქვევების ნორმატივების დადგენა, როგორც ცალკეული წყაროსთვის, ისე მთლიანად საწარმოსათვის;
- ატმოსფერულ ჰაერში დამაბინძურებელ ნივთიერებათა გამოფრქვევების შეზღუდვის მიზნით დადგენილი ნორმატივების დაცვის კონტროლის ორგანიზაცია;
- საწარმოში არსებული აირმტვერდამჭერი მოწყობილობების ტექნიკური მდგომარეობის შეფასება;
- საწარმოში გამოყენებული ტექნოლოგიური პროცესების ეკოლოგიური მახასიათებლების შეფასება;
- საწარმოში გამოყენებული ნედლეულისა და რესურსების ნარჩენების უტილიზაციის ეფექტურობის შეფასება;

2.2. მონიტორინგის ჩატარების პირობები, მოთხოვნები და მეთოდიკა

ატმოსფერული ჰაერის დაბინძურების წყაროების და მათ მიერ გაფრქვეულ დამაბინძურებელ ნივთიერებათა მონიტორინგის მიზანს წარმოადგენს განხილული საწარმოს გარემომცველი ატმოსფერული ჰაერის ფაქტიური მდგომარეობის განსაზღვრისათვის და გარემოსდაცვითი ღონისძიებების განხორციელებისათვის რეალური მონაცემების დადგენა. მონიტორინგის გეგმის განხორციელება ისეთი საკითხების ეფექტური გადაწყვეტის საშუალებას იძლევა, როგორცაა:

- ატმოსფერულ ჰაერში დამაბინძურებელ ნივთიერებათა გამოფრქვევების შედეგად გარემოზე ზემოქმედების მახასიათებელთა დადგენა;
- ატმოსფერულ ჰაერში დამაბინძურებელ ნივთიერებათა გამოფრქვევების ნორმატივების შესაბამისად აუცილებლობის შემთხვევებში გარემოზე მავნე გავლენის შემარბილებელი ღონისძიებების გატარება, როგორც ცალკეული წყაროსთვის, ისე მთლიანად საწარმოსათვის;
- ატმოსფერულ ჰაერში დამაბინძურებელ ნივთიერებათა გამოფრქვევების შეზღუდვის მიზნით დადგენილი ნორმატივების დაცვის კონტროლის ორგანიზაცია;
- საწარმოში გამოყენებული ტექნოლოგიური პროცესების ეკოლოგიური მახასიათებლების შეფასება;
- საწარმოში გამოყენებული ნედლეულისა და რესურსების ნარჩენების უტილიზაციის ეფექტურობის შეფასება;
- საწარმოში ატმოსფერული ჰაერის დაცვის ღონისძიებათა დაგეგმვა.

მოქმედ საწარმოებში ატმოსფერული ჰაერის მდგომარეობის მონიტორინგის ჩატარების ორგანიზაციისა და მისი შედეგების დოკუმენტალურად გაფორმების ძირითადი მოთხოვნები და მითითებები დადგენილია საქართველოს გარემოს დაცვისა და სოფლის მეურნეობის სამინისტროს მიერ, რომელთა დეტალური გადმოცემა განხორციელებულია მოცემული დოკუმენტის მეორე თავში. ეს მოთხოვნები და მითითებები განკუთვნილია საქართველოს ტერიტორიაზე განლაგებულ სამრეწველო, სატრანსპორტო, სასოფლო - სამეურნეო და სხვა დანიშნულების ობიექტებისა და საწარმოებისათვის, რომელთაც გააჩნიათ ატმოსფერული ჰაერის დაბინძურების სტაციონალური წყაროები.

საკანონმდებლო მოთხოვნების გათვალისწინებით, დაბინძურების სტაციონარული წყაროებიდან ატმოსფერულ ჰაერში გაფრქვევების ფაქტობრივი რაოდენობა დგინდება ატმოსფერული ჰაერის მავნე ნივთიერებებით დაბინძურების კონტროლისათვის დადგენილი გამოყენებითი მეთოდების საშუალებით (საქართველოს კანონი “ატმოსფერული ჰაერის დაცვის შესახებ”, მუხლი 42).

გამოყენებით მეთოდებს განეკუთვნება:

- ა) დაბინძურების სტაციონარული წყაროებიდან ატმოსფერულ ჰაერში გაფრქვევების ფაქტობრივი რაოდენობის დადგენის ინსტრუმენტული მეთოდი, რომლის საფუძველია დაბინძურების სტაციონარული წყაროებიდან ატმოსფერულ ჰაერში გაფრქვევების ფაქტობრივი რაოდენობის დადგენა სპეციალური გამზომ - საკონტროლო აპარატურის გამოყენებით;
- ბ) დაბინძურების სტაციონარული წყაროებიდან ატმოსფერულ ჰაერში გაფრქვევების ფაქტობრივი რაოდენობის განსაზღვრის საანგარიშო მეთოდი. საანგარიშო მეთოდების საფუძველია დაბინძურების სტაციონარული წყაროებიდან ატმოსფერულ ჰაერში გაფრქვევების ფაქტობრივი რაოდენობის დადგენა სპეციალური დარგობრივი საანგარიშო მეთოდიკების გამოყენებით.

აღნიშნულიდან გამომდინარე, ატმოსფერულ ჰაერში დამაბინძურებელ ნივთიერებათა გამოფრქვევების მონიტორინგის ჩატარებისას, საჭიროების მიხედვით შესაძლებელია გამოყენებულ იქნეს გაზომვების პირდაპირი მეთოდები, დამყარებული უშუალოდ ინსტრუმენტალურ გაზომვებზე, აგრეთვე დასადგენი პარამეტრების თეორიული გაანგარიშებები, სპეციალური დარგობრივი მეთოდიკების გამოყენებით. აღნიშნული მეთოდების გამოყენების მიზანშეწონილებისა და რეგულირების მიზნით, კანონმდებლობით დადგენილია გარემოსდაცვით ორგანოებთან შესაბამისი შეთანხმებების პროცედურების ჩატარება. დარგობრივი, საწარმო ობიექტთაგან ატმოსფერული ჰაერის დამაბინძურებელ გამოფრქვევათა მონიტორინგის არსებული მეთოდებიდან (ანალიზურ-ექსპერიმენტული, ბალანსური და ხვედრითი გაფრქვევის კოეფიციენტების გამოყენებით) ბალანსურ მეთოდს იმ შემთხვევაში ეძლევა უპირატესობა, როცა არ არის ანალიზურ-ექსპერიმენტული მეთოდით გამოფრქვევათა აღრიცხვის პრაქტიკული შესაძლებლობა. ამის გამო, განხილული

საწარმოსათვის ჰაერის დამაბინძურებელ ნივთიერებათა ატმოსფერული გაფრქვევების მონიტორინგული მაჩვენებლების დასადგენად რეკომენდებულია საანგარიშო მეთოდის გამოყენება (თანახმად მეორე თავში მიღებული მეთოდოლოგიისა).

2.3. მონიტორინგის უბნები, საკონტროლო წერტილები და კვლევის პერიოდულობა

ატმოსფეროს მდგომარეობის მონიტორინგის ჩატარებისათვის აუცილებელია ატმოსფეროზე ზემოქმედების უბნების ფუნქციონირებისა და მავნე ნივთიერებათა ატმოსფეროში გამომფრქვევი დანადგარების ექსპლუატაციის პირობების სრულად ასახვა, მონიტორინგის ჩატარების ძირითადი პრინციპების გასახორციელებლად აუცილებელია საკონტროლო წერტილების ისე შერჩევა, რომ გათვალისწინებული იქნეს მონიტორინგული დაკვირვებები შემდეგ საწარმოო უბნებზე:

- სარეზერვუარო პარკი;
- ნავობპროდუქტების მიღების და გაცემის სატუმბო სადგურები;
- ნავთობპროდუქტების გაცემის უბანი (ავტოგასამართი კუნძული);
- ნავთობდამჭერი;

მონიტორინგის გეგმაში ასევე მიზანშეწონილია, რომ მავნე ნივთიერებათა ემისიების განსაზღვრის ერთ-ერთ წერტილად აღებულ იქნეს უახლოესი დასახლებული პუნქტი.

საწარმო ობიექტებისათვის ატმოსფერული ჰაერის დამაბინძურებელ გამოფრქვევათა მონიტორინგის არსებული მეთოდებიდან (ანალიზურ-ექსპერიმენტული, ბალანსური და ხვედრითი გაფრქვევის კოეფიციენტების გამოყენებით) საწარმოსათვის ჰაერის დამაბინძურებელ ნივთიერებათა ატმოსფერული გაფრქვევების მონიტორინგული მაჩვენებლების დასადგენად საწარმოო უბნებისათვის რეკომენდებულია საანგარიშო მეთოდის გამოყენება, ხოლო უახლოესი დასახლებული პუნქტისათვის ინსტრუმენტალური მეთოდი.

საწარმოს მავნე ნივთიერებათა გამოყოფის და გაფრქვევის წყაროების განლაგების სქემა წარმოდგენილია ნახაზზე 2.3.1.

მონიტორინგის შედეგების ფიქსირების ფორმები და დაბინძურების სტაციონარული წყაროებიდან ატმოსფერულ ჰაერში გაფრქვევების ფაქტობრივი რაოდენობის შესატყვისი ინფორმაციის ხელმისაწვდომობის უზრუნველყოფა დარეგულირებულია საქართველოს კანონმდებლობით. ნორმატიული საკანონმდებლო მოთხოვნების გათვალისწინებით მონიტორინგული დაკვირვებების წერტილები, მონიტორინგის მახასიათებლები და ჩატარების პერიოდულობა ასახულია ცხრილში 2.3.1 და ნაჩვენებია ნაჩვენებია საწარმოს მავნე ნივთიერებათა გამოყოფის და გაფრქვევის წყაროების განლაგების სქემაზე- ნახაზი 2.3.1. საწარმოს ადგილმდებარეობის სიტუაციური გეგმაზე - ნახაზი 2.3.2.

რეგულარულად, კვარტალური პერიოდულობით მონიტორინგული მასალები ანალიზდება და ივსება დაბინძურების სტაციონარული წყაროებიდან, აგრეთვე მობილური წყაროებიდან ატმოსფერულ ჰაერში გაფრქვევების ფაქტობრივი რაოდენობის საანგარიშგებო ფორმები ფორმა პად-1, ფორმა პად-2 და ფორმა პად-3 (იხ. დანართი 1-3). ფორმებში წარმოდგენილი მონაცემები წარმოადგენს საფუძველს მავნე ნივთიერებათა გარეფრქვევების სახელმწიფო აღრიცხვის ფორმის (იხ. დანართი 4) შესავსებად, რომელიც ანგარიშგების ელექტრონული სისტემის საშუალებით შესათანხმებლად წარდგენილი უნდა იქნეს საქართველოს გარემოს დაცვისა და სოფლის მეურნეობის სამინისტროში ყოველი წლის 15 თებერვლამდე.

ცხრილი 2.3.1. ატმოსფერულ ჰაერში ემისიების შეფასებისათვის მონიტორინგის მახასიათებლები და ჩატარების პერიოდულობა

№	ატმოსფერულ ჰაერში ემისიების შეფასებისათვის შერჩეული საკონტროლო წერტილები	სინჯების აღების პერიოდულობა	ატმოსფერულ ჰაერში გაფრქვეული მავნე ნივთიერებები								
			გოგირდწყალბადი, H ₂ S	ნაჯერი ნახშირწყალბადები, C ₁ -C ₅	ნაჯერი ნახშირწყალბადები, C ₆ -C ₁₀	უჯერი ნახშირწყალბადები, C ₅ H ₁₀	ბენზოლი, C ₆ H ₆	ქსილოლი, C ₈ H ₁₀	ტოლუოლი, C ₇ H ₈	ეთილბენზოლი, C ₈ H ₁₀	ნაჯერი ნახშირწყალბადები, C ₁₂ -C ₁₉
1	მონიტორინგის წერტილი (სარეზერვუარო პარკის გაფრქვევის წყარო გ-1)	კვარტალში ერთხელ	-	+	+	+	+	+	+	+	-
2	მონიტორინგის წერტილი (სარეზერვუარო პარკის გაფრქვევის წყარო გ-2)	კვარტალში ერთხელ	-	+	+	+	+	+	+	+	-
3	მონიტორინგის წერტილი (სარეზერვუარო პარკის გაფრქვევის წყარო გ-3)	კვარტალში ერთხელ	-	+	+	+	+	+	+	+	-
4	მონიტორინგის წერტილი (სარეზერვუარო პარკის გაფრქვევის წყარო გ-4)	კვარტალში ერთხელ	-	+	+	+	+	+	+	+	-
5	მონიტორინგის წერტილი (სარეზერვუარო პარკის გაფრქვევის წყარო გ-5)	კვარტალში ერთხელ	-	+	+	+	+	+	+	+	-
6	მონიტორინგის წერტილი (სარეზერვუარო პარკის გაფრქვევის წყარო გ-6)	კვარტალში ერთხელ	+	-	-	-	-	-	-	-	+
7	მონიტორინგის წერტილი (სარეზერვუარო პარკის გაფრქვევის წყარო გ-7)	კვარტალში ერთხელ	+	-	-	-	-	-	-	-	+
8	მონიტორინგის წერტილი (სარეზერვუარო პარკის გაფრქვევის წყარო გ-8)	კვარტალში ერთხელ	+	-	-	-	-	-	-	-	+
9	მონიტორინგის წერტილი (სარეზერვუარო პარკის გაფრქვევის წყარო გ-9)	კვარტალში ერთხელ	+	-	-	-	-	-	-	-	+
10	მონიტორინგის წერტილი (სარეზერვუარო პარკის გაფრქვევის წყარო გ-10)	კვარტალში ერთხელ	+	-	-	-	-	-	-	-	+
11	მონიტორინგის წერტილი (სატუმბო სადგურის ბენზინის მიმღები ტუმბო №1), გაფრქვევის წყარო გ-11	კვარტალში ერთხელ	-	+	+	+	+	+	+	+	-

12	მონიტორინგის წერტილი (სატუმბო სადგურის დიზელის მიმღები ტუმბო №2), გაფრქვევის წყარო 12	კვარტალში ერთხელ	+	-	-	-	-	-	-	-	+
13	მონიტორინგის წერტილი (სატუმბო სადგურის ბენზინის გასაცემი ტუმბო №3), გაფრქვევის წყარო გ-13	კვარტალში ერთხელ	-	+	+	+	+	+	+	+	-
14	მონიტორინგის წერტილი (სატუმბო სადგურის ბენზინის გასაცემი ტუმბო №4), გაფრქვევის წყარო გ-14	კვარტალში ერთხელ	-	+	+	+	+	+	+	+	-
15	მონიტორინგის წერტილი (სატუმბო სადგურის დიზელის გასაცემი ტუმბო №5), გაფრქვევის წყარო გ-15	კვარტალში ერთხელ	+	-	-	-	-	-	-	-	+
16	მონიტორინგის წერტილი (სატუმბო სადგურის დიზელის გასაცემი ტუმბო №6), გაფრქვევის წყარო გ-16	კვარტალში ერთხელ	+	-	-	-	-	-	-	-	+
17	მონიტორინგის წერტილი (ბენზინის გაცემის უბნის ავტოცისტერნებში ჩასასხმელი პუნქტი №1) გაფრქვევის წყარო გ-17	კვარტალში ერთხელ	+	+	+	+	+	+	+	+	+
18	მონიტორინგის წერტილი (დიზელის გაცემის უბნის ავტოცისტერნებში ჩასასხმელი პუნქტი №2) გაფრქვევის წყარო გ-18	კვარტალში ერთხელ	+	-	-	-	-	-	-	-	+
19	მონიტორინგის წერტილი ნავთობდამჭერის გაფრქვევის სტაციონარულ წყაროსთან (გ-30)	კვარტალში ერთხელ	+	-	-	-	+	+	+	-	+
20	მონიტორინგის წერტილი უახლოესი დასახლებულ პუნქტთან	კვარტალში ერთხელ	+	+	+	+	+	+	+	+	+

შენიშვნა: 1. ავარიული გაფრქვევების (ზალპური) შემთხვევაში სინჯების აღება მოხდება ყოველდღიურად;

2. კონკრეტული გეგმის დამტკიცება საწარმოს მიერ უნდა მოხდეს გეგმის განხორციელებაზე პასუხისმგებელი ფიზიკური, ან იურიდიული პირების მითითებით.

ნახაზი 2.3.1. საწარმოს მავნე ნივთიერებათა გამოყოფის და გაფრქვევის წყაროების განლაგების სქემა

ნახაზი 2.3.2. საწარმოს ადგილმდებარეობის სიტუაციური გეგმა



მონიტორინგის წერტილები N1-N19 გაფრქვევის სტაციონარულ წყაროებთან (გ-1-გ-19).

მონიტორინგის წერტილი N20 უახლოესი საცხოვრებელი განაშენიანების საზღვარზე.

3. ხმაურის მონიტორინგი და მისი განხორციელების გეგმა

3.1. მონიტორინგის ჩატარების პირობები, მოთხოვნები და მეთოდოლოგია

ხმაურის მონიტორინგი განხორციელდება კვარტალში ერთხელ, საწარმოს სრული დატვირთვით მოქმედების დროს - მის ჩატარებაზე უფლებამოსილი აკრედიტებული ორგანოს (სპეციალისტთა ჯგუფის) მიერ, რომელთანაც გაფორმდება სათანადო ხელშეკრულება.

მონიტორინგის ჩატარების პირობები, მოთხოვნები და მეთოდოლოგია განისაზღვრება სათანადო საკანონმდებლო და ნორმატიული აქტების საფუძველზე.

3.2. მონიტორინგის უბნები, საკონტროლო წერტილები და კვლევის პერიოდულობა

ხმაურის მონიტორინგის ჩატარებისათვის აუცილებელია შეირჩეს ამ მახასიათებლით განსაკუთრებით გამორჩეული საწარმოო უბნები, ასეთ უბნებად ითვლება:

- ნავთობპროდუქტების მიმღებ-გასაცემი სატუმბო სადგური (იხ. ნახაზი 3.2.1, საკონტროლო წერტილები N1).
- ბენზინის გაცემის უბნის ვტოცისტერნებში ჩასასხმელი პუნქტი (იხ. ნახაზი 3.2.1, საკონტროლო წერტილი N2).
- დიზელის საწვავის გაცემის უბნის ვტოცისტერნებში ჩასასხმელი პუნქტი (იხ. ნახაზი 3.2.1, საკონტროლო წერტილი N3).

მონიტორინგის გეგმაში ასევე მიზანშეწონილია, რომ ხმაურის გავრცელების განსაზღვრის საკონტროლო წერტილებად აღებულ იქნეს საწარმოს საზღვარი (იხ. ნახაზი 3.2.1, საკონტროლო წერტილი N4) და უახლოესი დასახლებული პუნქტი (იხ. ნახაზი 3.2.2, საკონტროლო წერტილი N5).

მონიტორინგის წერტილების კოორდინატები და ინსტრუმენტალური გაზომვები ჩატარების პერიოდულობა ასახულია ცხრილში 3.2.1. მონიტორინგის წერტილები ნაჩვენებია საწარმოს გენგეგმაზე - ნახაზი 3.2.1. საწარმოს ადგილმდებარეობის სიტუაციური გეგმაზე - ნახაზი 3.2.2.

ცხრილი 3.2.1. ხმაურის წარმოქმნისა და გავრცელების შეფასებისათვის შერჩეული მონიტორინგის წერტილები და ჩატარების პერიოდულობა

№	ხმაურის წარმოქმნისა და გავრცელების შეფასებისათვის შერჩეული საკონტროლო წერტილები	სინჯების აღების პერიოდულობა
1	მონიტორინგის წერტილი N1 (ნავთობპროდუქტების მიმღებ-გასაცემისატუმბო სადგური)	წელიწადში 2-ჯერ
2	მონიტორინგის წერტილი N2 (ბენზინის გაცემის უბნის ვტოცისტერნებში ჩასასხმელი პუნქტი)	წელიწადში 2
3	მონიტორინგის წერტილი N3 (დიზელის გაცემის უბნის ავტოცისტერნებში ჩასასხმელი პუნქტი)	წელიწადში 2
4	მონიტორინგის წერტილი N4 (საწარმოს ტერიტორიის საზღვარი)	წელიწადში 2
5	მონიტორინგის წერტილი N5 (უახლოესი დასახლებულ პუნქტთან)	წელიწადში 2

- შენიშვნა:**
1. ინსტრუმენტალური გაზომვები ჩატარება სავალდებულოა საჩივრების არსებობის შემთხვევაში ან სარემონტო სამუშაოების ჩატარების შემდეგ;
 2. კონკრეტული გეგმის დამტკიცება საწარმოს მიერ უნდა მოხდეს გეგმის განხორციელებაზე პასუხისმგებელი ფიზიკური, ან იურიდიული პირების მითითებით.

ნახაზი 3.2.2. საწარმოს ადგილმდებარეობის სიტუაციური გეგმა



4. ჩამდინარე წყლების მონიტორინგი მონიტორინგი და მისი განხორციელების გეგმა
4.1. მონიტორინგის ჩატარების პირობები, მოთხოვნები და მეთოდიკა

საწარმო-სანიაღვრე (რეზერვუარებისა და ტექნოლოგიური მოედნების ნარეცხი წყლები) და სანიაღვრე ჩამდინარე წყლების შეგროვებისა და გაწმენდის ამოცანების გადასაწყვეტად მოწყობილია ნავთობპროდუქტების შემთხვევით დაბინძურებული წყლების შეკრების და არინების დამოუკიდებელი სადრენაჟო სისტემა. ეს სისტემა უზრუნველყოფს საწარმო-სანიაღვრე წყლების შეგროვებას, ხოლო შეგროვებული საწარმო-სანიაღვრე წყლების გამწმენდ ნაგებობაში გაწმენდის შემდეგ გაწმენდილი ჩამდინარე წყლების ჩაშვება მოხდება ნავთობბაზის ტერიტორიაზე მოწყობილ ტბორში.

საწარმოს კანალიზაციის სქემა იხ. ნახაზზე 4.1.1.

4.2. მონიტორინგის უბნები, საკონტროლო წერტილები და კვლევის პერიოდულობა

ექსპლუატაციის პროცესში წარმოქმნილი ჩამდინარე წყლების წყლის ხარისხისა და ჩამდინარე წყლების გამწმენდი ნაგებობის ეფექტურობის კონტროლი განხორციელდება ხელშეკრულების საფუძველზე, ამ საქმიანობაზე სათანადო აკრედიტაციის მქონე ლაბორატორიის მიერ.

ექსპლუატაციის პროცესში წარმოქმნილი ჩამდინარე წყლებში გამოსაკვლევი ინგრედიენტები და კვლევის პერიოდულობა მოცემულია ცხრილში 4.2.1.

ცხრილი 4.2.1.

№	საკვლევი მახასიათებლები	კვლევის პერიოდულობა
1	pH	კვარტალში ერთხელ
2	შეწონილი ნაწილაკები	კვარტალში ერთხელ
3	ნავთობპროდუქტები	კვარტალში ერთხელ

ჩამდინარე წყლების გამწმენდი ნაგებობის ეფექტურობის კონტროლის მიზნით გამოსაკვლევი ინგრედიენტები და კვლევის პერიოდულობა მოცემულია ცხრილში 4.2.2.

ცხრილი 4.2.2.

№	საკვლევი მახასიათებლები	კვლევის პერიოდულობა
1	pH	წელიწადში ორჯერ
2	შეწონილი ნაწილაკები	წელიწადში ორჯერ
3	ნავთობპროდუქტები	წელიწადში ორჯერ

5. ნარჩენების მონიტორინგი და მისი განხორციელების გეგმა

ნარჩენების საკითხებთან მიმართებაში, მონიტორინგის ჩატარება უკავშირდება საწარმოო ობიექტის საქმიანობისათვის დამახასიათებელი ტექნოლოგიური ციკლის კონკრეტულ ეტაპებს და ნარჩენების მონიტორინგისათვის ძირითადად შერჩეულია ნარჩენების წარმოქმნისა და განთავსების უბნები.

ნარჩენების მონიტორინგისთვის მიზნით დაგეგმილია ტერიტორიის ვიზუალური დათვალიერება და ნარჩენების მართვის გეგმის შესრულების კონტროლი.

6. ბიომრავალფეროვნებაზე მონიტორინგი და მისი განხორციელების გეგმა

საწარმოს გავლენის სფეროში არ შეინიშნება ბიომრავალფეროვნების ის სახეობები, რომლებიც მოითხოვენ მონიტორინგს და აქედან გამომდინარე მათი მონიტორინგი და მისი განხორციელების გეგმის შემუშავება საჭიროებას არ მოითხოვს.

7. ნიადაგის დაბინძურებაზე მონიტორინგი და მისი განხორციელების გეგმა

საწარმოს გავლენის სფეროში, საწარმოს სპეციფიკიდან გამომდინარე, ნიადაგის დაბინძურებაზე მონიტორინგის მიზნით დაგეგმილია:

- ვიზუალური კონტროლი;

- ლაბორატორიული კვლევების ჩატარება ნავთობპროდუქტების დიდი რაოდენობით დაღვრის დაფიქსირების შემთხვევაში.

8. გრუნტის წყლების დაბინძურებაზე მონიტორინგი და მისი განხორციელების გეგმა

საწარმოს გავლენის სფეროში, საწარმოს სპეციფიკიდან გამომდინარე, გრუნტის წყლების დაბინძურებაზე მონიტორინგის მიზნით დაგეგმილია:

- ვიზუალური კონტროლი;
- ლაბორატორიული კვლევების ჩატარება ნავთობპროდუქტების დიდი რაოდენობით დაღვრის დაფიქსირების შემთხვევაში.

დანართი 1. ატმოსფერული ჰაერის დაბინძურების სტაციონარული წყაროების და მავნე ნივთიერებათა გაფრქვევების აღრიცხვის ფორმა №3ად-1

წარმოების (საამქროს, უბნის) დასახელება

მავნე ნივთიერებათა გამოყოფის წყაროს (წყაროების ჯგუფის) ნომერი და დასახელება	მავნე ნივთიერებათა გაფრქვევის წყაროს ნომერი და დასახელება	მავნე ნივთიერებათა გაფრქვევის სახე (ორგანიზებული ან არაორგანიზებული)	მავნე ნივთიერებათა გაფრქვევის წყაროს პარამეტრები		სინჯების (გაზომვების) აღების თარიღი	სინჯების (გაზომვების) აღების ადგილი	აირჰაერმტვერნარევის პარამეტრები მავნე ნივთიერებათა გაფრქვევის წყაროს გამოსასვლელთან		
			სიმაღლე, მ	დიამეტრი ან კვეთის ზომა, ხაზობრივი წყაროსათვის მისი სიგრძე, მ			ტემპერატურა, °C	სიჩქარე, მ/წმ	მოცულობა, მ ³ /სთ
1	2	3	4	5	6	7	8	9	10

დანართი 1-ის გაგრძელება

მავნე ნივთიერებათა დასახელება	მავნე ნივთიერებათა კონცენტრაცია გ/მ ³	მავნე ნივთიერებათა გამოყოფის წყაროს (წყაროების ჯგუფის) მუშაობის დრო, სთ/კვარტალი ან ნახევარი წელი	სტაციონარული წყაროებიდან გამოყოფილი მავნე ნივთიერებათა რაოდენობა, ტონა/კვარტალი ან ნახევარი წელი	მათ შორის		ატმოსფერულ ჰაერში გაფრქვეულ მავნე ნივთიერებათა რაოდენობა		მავნე ნივთიერებათა გაფრქვევის დადგენილი ნორმა, გ/წმ	მავნე ნივთიერებათა გაფრქვევის განსაზღვრის მეთოდების დასახელება	№3ად-1 ფორმის შემსვების ხელმოწერა და თარიღი
				მოხვედრილი გაწმენდაზე, ტონა/კვარტალი ან ნახევარი წელი	დაჭერილი, ტონა/კვარტალი ან ნახევარი წელი	გ/წმ	ტ/კვარტალი ან ნახევარი წელი			
11	12	13	14	15	16	17	18	19	20	21

დანართი 2. აირმტვერდამჭერი და ტექნოლოგიური მოწყობილობების მუშაობის რეჟიმის აღრიცხვის ფორმა №3ად-2

წარმოების (საამქროს, უბნის) დასახელება

აირმტვერდამჭერი მოწყობილობის დასახელება	მავნე ნივთიერებათა გამოყოფის წყაროს (წყაროების ჯგუფის) ნომერი და დასახელება	მავნე ნივთიერებათა გაფრქვევის წყაროს ნომერი და დასახელება	ნამუშევარი საათების რაოდენობა კვარტალში ან ნახევარ წელში		აირმტვერდამჭერი მოწყობილობის მოცდენის დრო ტექნოლოგიური მოწყობილობის მუშაობისას, სთ/კვარტალი ან ნახევარი წელი	აირმტვერდამჭერი მოწყობილობის მუშაობისას მისი ცალკეული აპარატების მოცდენის დრო, სთ/კვარტალი ან ნახევარი წელი	აირმტვერდამჭერი მოწყობილობის (მისი ცალკეული აპარატების) მოცდენის მიზეზი	№3ად-2 ფორმის შემვსების ხელმოწერა და თარიღი
			აირმტვერდამჭერი მოწყობილობისთვის	აირმტვერდამჭერი მოწყობილობასთან დაკავშირებული ტექნოლოგიური მოწყობილობისათვის				
1	2	3	4	5	6	7	8	9

დანართი 3. ატმოსფერული ჰაერის დაცვის ღონისძიებების შესრულების აღრიცხვის ფორმა №3ად-3

წარმოების (საამქროს, უბნის) და ტექნოლოგიური მოწყობილობის დასახელება	დაგეგმილი ღონისძიების დასახელება	ღონისძიების შესრულების ვადა	ღონისძიების შესრულების (დანერგვის) აქტის ნომერი და თარიღი	მავნე ნივთიერებათა დასახელება	ატმოსფერულ ჰაერში მავნე ნივთიერებათა გაფრქვევების ფაქტობრივი შემცირება ღონისძიებების ჩატარების შემდეგ, ტ					№3ად-3 ფორმის შემვსების ხელმოწერა და თარიღი
					სულ	მათ შორის კვარტალების მიხედვით				
						I	II	III	IV	
1	2	3	4	5	6	7	8	9	10	11

დანართი 4. მავნე ნივთიერებათა გაფრქვევების სახელმწიფო აღრიცხვის ფორმა

საწარმოს დასახელება	
საიდენტიფიკაციო კოდი	
იურიდიული მისამართი, ტელეფონი	
ფაქტიური მისამართი, ტელეფონი	
GPS კოორდინატები (UTM WGS 1984	
ელექტრონული-ფოსტა	
ეკონომიკური საქმიანობის სახე	
გამომშვებული პროდუქციის სახეობა და	
მოხმარებული ნედლეულის სახეობა და	
მოხმარებული საწვავის სახეობა და	
საწვავის ხვედრითი თბოშემცველობა	
სამუშაო საათების რაოდენობა წელიწადში	
საანგარიშო 20----- წელი	

ატმოსფერულ ჰაერში მავნე ნივთიერებათა გამოყოფა, გაწმენდა და გაფრქვევა, ტონა/წელი

№	მავნე ნივთიერებათა სახეობა	სტაციონარულიწყაროები და გამოყოფილ მავნე ნივთიერებათა რაოდენობა	მათ შორის		გაფრქვეულ მავნე ნივთიერებათა რაოდენობა, სვ.3-სვ.5	საანგარიშო წელსმავნე ნივთიერებათა გაფრქვევის ნორმა
			მოხვედრილი გამწმენდ	დაჭერილი		
1	2	3	4	5	6	7
სულ მყარი (№1-7), მათ შორის						
1	მტვერი					
2	ჰვარტლი, C					
3	მანგანუმის ორჟანგი, MnO ₂					
4	ვანადიუმის ხუთჟანგი, V ₂ O ₅					
5	ბენზ(ა)პირენი, C ₂₀ H ₁₂					
6						
7						
სულ აირადი (№8-13), მათ შორის						
8	გოგირდის ორჟანგი, SO ₂					
9	აზოტის ჟანგბადები, Nox					
10	ნახშირჟანგი, CO					
11	ნახშირწყალბადები, CxHy					
12						
13						
სულ მძიმე ლითონები (№14-23), მათ შორის						
14	ტყვია, Pb					

15	კადმიუმი, Cd				
16	ვერცხლისწყალი, Hg				
17	დარიშხანი, As				
18	ქრომი, Cr				
19	სპილენძი, Cu				
20	ნიკელი, Ni				
21	სელენი, Se				
22	თუთია, Zn				
23					
24	ნახშირორჟახვი, CO ₂				

შენიშვნა: მონაცემებს საწვავის ხვედრითი თბოშემცველობის და მძიმე ლითონების გაფრქვევების შესახებ ავსებენ მხოლოდ ელექტროსადგურები, მეტალურგიული საწარმოები, მინისა და მინის პროდუქციის საწარმოები, სრული ტექნოლოგიური ციკლის მქონე (კლინკერის მიღებით) ცემენტის საწარმოები.