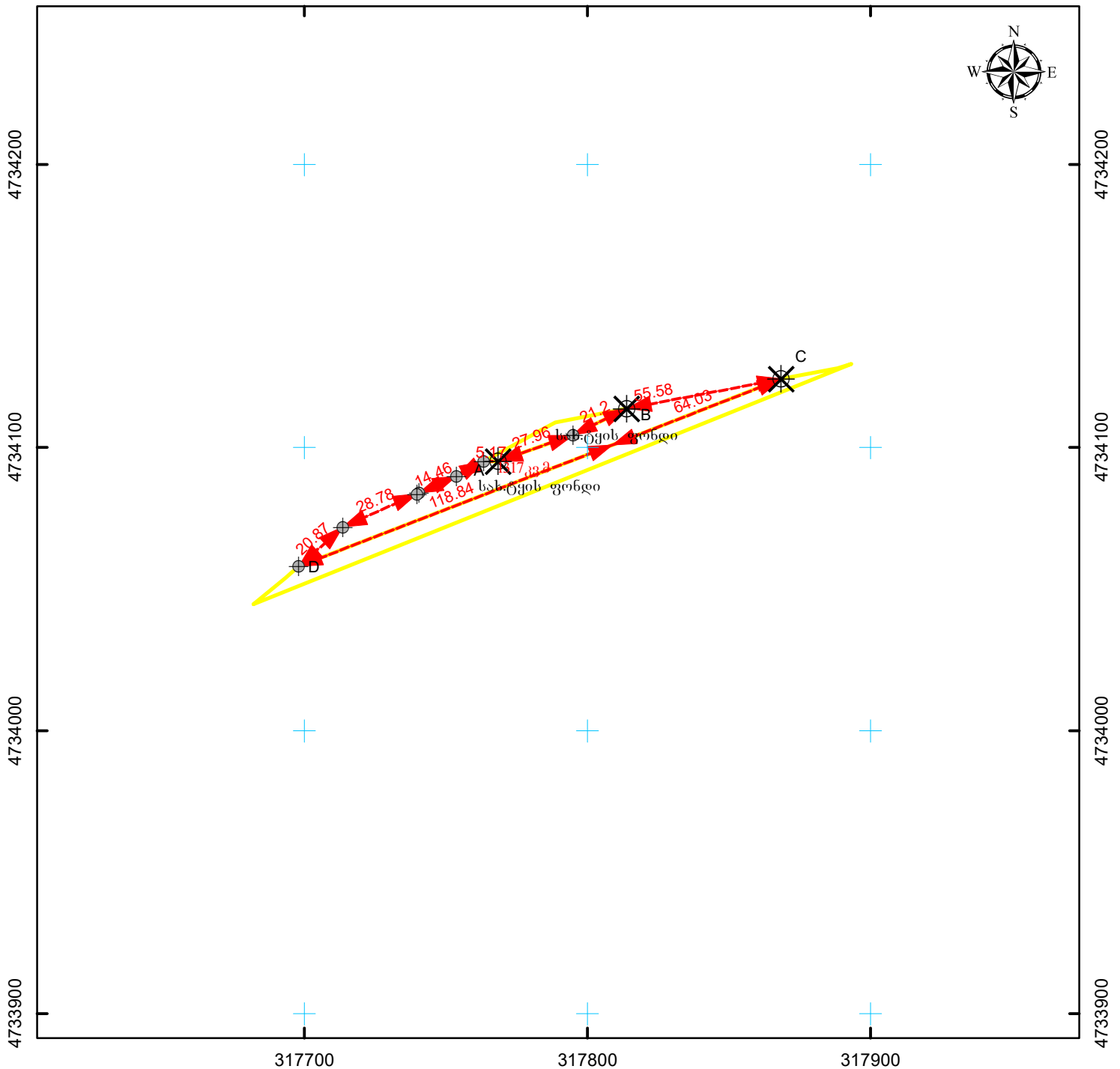


საკადასტრო აგეგმვითი/აზომვითი ნახაზი



მასშტაბი: 1:2,000







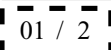
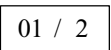


0 12.5 25 50

მეტრი



სახელმწიფო ეროვნული
საკოორდინაციო სისტემა

WGS_1984_UTM_Zone_38N

მისამართი: ლენტეხის მუნიციპალიტეტი, სოფ. ხოფურის მიმდებარედ	ნაკვეთის ფართობი	1317 კვ.მ.
დანიშნულება: არასასოფლო-სამეურნეო	ხაზობრივი ნაგებობის ფაქტობრივი სიგრძე:	მეტრი
	ხაზობრივი ნაგებობის გეგმარებითი სიგრძე:	მეტრი
	ხაზობრივი ნაგებობის წერტილოვანი ობიექტი:	ცალი
პირობითი აღნიშვნები:		
 ნაკვეთის ფიქსირებული საზღვარი		
 ნაკვეთის არაფიქსირებული საზღვარი		
 სასაზღვრე წერტილი	 მოსასაზღვრე ნაკვეთის ნიშნული	
 ხაზობრივი ნაგებობის თანმდევი წერტილოვანი ობიექტი		
 შენობა-ნაგებობა, შენობის ნომერი / სართულიანობა		
 მშენებარე ნაგებობა	 დანგრეული ნაგებობა	
 ვალდებულება	 ხაზობრივი ნაგებობა	
ო/მ ნ. დეკანოზიშვილი ქ. თბილისი, ტაშკენტის ქუჩა. №14		
საკადასტრო აღწერაზე უფლებამოსილი პირი		ნინო დეკანოზიშვილი
დაინტერესებული პირი		სახელმწიფო
თარიღი: 10/24/2022		
შენიშვნა:		