

შეზღუდული პასუხისმგებლობის
საზოგადოება “დაგი“-ს დირექტორი
_____დ. ბიბილაშვილი

“___” _____“ 2022 წ.

შეზღუდული პასუხისმგებლობის საზოგადოება “დაგი“
ფეროშნადნობთა ქარხანა
(ქალაქი თერჯოლა, ს/კ 33.09.43.468)

გარემოზე ზემოქმედების შეფასების ანგარიში

შემსრულებელი:
შპს „ზეციხელი 2010“
ტელ:599 60-72-24

თბილისი 2022

ანოტაცია

შეზღუდული პასუხისმგებლობის საზოგადოება “დაგი“-ს ფეროშენადნობთა ქარხნის დაგეგმილი საქმიანობის “გარემოზე ზემოქმედების შეფასების ანგარიში” წარმოადგენს საქართველოს კანონმდებლობით გათვალისწინებული გარემოსდაცვითი დამასაბუთებელი დოკუმენტაციის შემადგენელ ნაწილს, რომელიც მუშავდება “გარემოსდაცვითი შეფასების კოდექსი” საქართველოს კანონით, აგრეთვე გარემოსდაცვითი საკანონმდებლო და ნორმატიული აქტებით დადგენილი მოთხოვნებიდან გამომდინარე, დაგეგმილი საქმიანობისათვის გარემოსდაცვითი გადაწყვეტილების მისაღებად საჭირო პროცედურების გასავლელად.

საწარმო ობიექტის განლაგების ტერიტორიაზე, დასახული მიზნებისა და დაგეგმილი ტექნოლოგიური პროცესების შესატყვისი რეგლამენტის განხორციელებით - დაგეგმილი საქმიანობის რეალიზაცია წარმოშობს სოციალურ და ბუნებრივ გარემოზე ზემოქმედებას.

წარმოდგენილ დოკუმენტაციაში შეფასებულია ამ დაგეგმილი საქმიანობის შედეგად წარმოქმნილი მავნე ნივთიერებების ემისიების დასაშვები საპროექტო ნორმატივები - ბუნებრივი გარემოს მდგომარეობის ქვეყანაში მიღებული ხარისხობრივი ნორმების, სანიტარიულ - ჰიგიენური მოთხოვნების, საწარმო ობიექტის განლაგების რაიონის ეკოლოგიური და კლიმატურ-მეტეოროლოგიური პირობების, ემისიების პარამეტრებისა და სხვა ფაქტორების გათვალისწინებით.

წინამდებარე დოკუმენტაციაში, ბუნებრივ და სოციალურ გარემოზე ზემოქმედების ოდენობისა და ხასიათის განსაზღვრის მიზნით, დადგენილია ზემოქმედების ფაქტორები, ძირითადი ობიექტები, გავრცელების მასშტაბი, შეფასებულია ზემოქმედების სახეები, მათი წარმოქმნის ალბათობა და მოცემულია ზემოქმედებით გამოწვეული ახალი მდგომარეობის ანალიზი, გამოვლენილია ზემოქმედების შემცირების შესაძლებლობები, ყველა სახის ემისიებისა და ნარჩენების მინიმიზაციის, მართვისა და უტილიზაციის საშუალებები, საწარმოს ფუნქციონირების შესაძლო შედეგები საზოგადოების სოციალურ - ეკონომიკურ მდგომარეობაზე, მოსახლეობის საცხოვრებელ გარემოსა და ჯანმრთელობაზე, აგრეთვე გარემოს ცალკეულ კომპონენტებზე და კომპლექსებზე.

დოკუმენტაციაში განსაზღვრულია ზემოქმედების კონტროლისა და მონიტორინგის მეთოდები, გარემოზე ზემოქმედების დადგენილი და შესაძლო უაარყოფითი გავლენის თავიდან აცილების ან შერბილების ღონისძიებები, ქვეყანაში მიღებული, საკანონმდებლო და ნორმატიული ბაზის მოთხოვნების შესაბამისად.

სარჩევი

გვერდი

-	ანოტაცია	1
-	გამოყენებულ ცნებათა განმარტებები	4
1	შესავალი	7
1.1	- გარემოზე ზემოქმედების შეფასების ანგარიშის შინაარსი	7
1.2	- გარემოზე ზემოქმედების შეფასების ნორმატიული და სამართლებრივი ასპექტები	9
1.3	- დაგეგმილი საქმიანობის საწარმოო ობიექტის ფუნქციონირების საფუძვლები	13
2	გარემოს არსებული მდგომარეობის ანალიზი	16
2.1	- საპროექტო ტერიტორიის ადგილმდებარეობა	16
2.2	- საკვლევი ტერიტორიის გეოლოგიური პირობები	20
2.3	- კლიმატურ-მეტეოროლოგიური პირობები	25
2.4	- ზედაპირული წყლები	27
2.5	- ძირითადი ნიადაგები და ლანდშაფტები	28
2.6	- ფაუნა-ფლორა	28
2.7	- დაცული ტერიტორიები	29
2.8	- კულტურული მემკვიდრეობის ძეგლები	30
2.9	- ეკოლოგიური მდგომარეობის ანალიზი	30
2.10	- წყლის ობიექტების დაბინძურების მდგომარეობა	33
2.11	- ნიადაგის დაბინძურების საკითხები.	33
2.12	- რადიაციული ფონის შეფასება	34
2.13	- გარემოზე ფიზიკური ზემოქმედების ფაქტორები	34
2.13.1	- ხმაური	34
2.13.2	- ვიბრაცია	39
2.13.3	- ელექტრომაგნიტური გამოსხივება	40
3	საწარმოო ობიექტის ბუნებრივ და სოციალურ გარემოზე ზემოქმედების დახასიათება	41
3.1	დახასიათება	41
3.2	- საწარმოო ობიექტის ტექნოლოგიური სქემა და რეგლამენტი	52
3.3	- მოთხოვნები ბუნებრივ და ენერგეტიკულ რესურსებზე	52
	- საქმიანობით გამოწვეული ზეგავლენის ანალიზი	
4	გარემოს მდგომარეობის რაოდენობრივი და ხარისხობრივი მახასიათებლების ცვლილებების პროგნოზი	54
4.1	- ატმოსფერული ჰაერი	54
4.2	- ზემოქმედება წყლის ხარისხზე	66
4.3	- ზემოქმედება ზედაპირულ წყლებზე	69
4.4	- ნიადაგების და გრუნტის ხარისხობრივი მდგომარეობის შეფასება და ნიადაგების დაბინძურების ფაქტორი	69
4.5	- ზემოქმედება ბიოლოგიურ გარემოზე	70
4.6	- ზემოქმედება დაცულ ტერიტორიებზე	72
4.7	- ზემოქმედება ადამიანის ჯანმრთელობასა და უსაფრთხოებაზე	73
4.8	- მიწისქვეშა წყლების დაბინძურების რისკები	73
4.9	- ზემოქმედება კულტურულ მემკვიდრეობაზე	74
4.10	- ზემოქმედება ნედლეულის/პროდუქციის ტრანსპორტირებისას და შესაბამისი შემარბილებელი ღონისძიებები	74
4.11	- შესაძლო ვიზუალურ-ლანდშაფტური ცვლილებები	76
4.12	- ნარჩენების წარმოქმნა და მათი მართვის პროცესში მოსალოდნელი ზემოქმედება, ნარჩენების მართვის პირობები	76
4.13	- საწარმოო ტერიტორიის სიახლოვეს არსებული სასოფლო-სამეურნეო სავარგულებზე და იქ წარმოებული პროდუქციის ხარისხზე ზემოქმედების საკითხი.	76

5	საქმიანობის შედეგად შესაძლებელი ავარიული სიტუაციების აღბათობა და მათი მოსალოდნელი შედეგების თავიდან აცილების წინადადებები	78
5.1	შესაძლებელი ავარიული სიტუაციების აღბათობის განსაზღვრა და მათი მოსალოდნელი შედეგების შეფასება	79
5.2	ავარიის შესახებ შეტყობინება	80
5.3.	საწარმოს მიმდინარე საქმიანობის პროცესში ფიზიკურ და სოციალურ გარემოზე ნეგატიური ზემოქმედების შერბილების ღონისძიებათა გეგმა	82
6	საქმიანობის ეკოლოგიური, სოციალური და ეკონომიკური შედეგების შეფასება	88
7	გარემოში მავნე ნივთიერებათა გამოყოფის შემცირების ტექნიკური საშუალებები	93
8.	ნარჩენების მართვის გეგმა	97
8.1	საკანონმდებლო საფუძველი	97
8.2.	ნარჩენების მართვის გეგმის მიზნები და ამოცანები	97
8.3.	ნარჩენების მართვის იერარქია და პრინციპები	98
8.4.	საქმიანობის განხორციელების პროცესში წარმოქმნილი ნარჩენების სახეობები და მიახლოებითი რაოდენობები	99
8.5.	ნარჩენების მართვის პროცესის აღწერა	100
8.6.	ნარჩენების დროებითი შენახვის მეთოდები და პირობები	102
8.7.	ნარჩენების დამუშავება/საბოლოო განთავსება	103
8.8.	ნარჩენებთან უსაფრთხო მოპყრობის ზოგადი მოთხოვნები	105
8.9.	ნარჩენებზე კონტროლის მეთოდები	106
9	ნარჩენი (კუმულატიური) ზეგავლენის კონტროლისა და მონიტორინგის მეთოდები	108
10	პროექტის ალტერნატიული ვარიანტები	109
10.1	- პროექტის განხორციელების ალტერნატიული ვარიანტების ანალიზი	109
10.2	- არაქმედების ალტერნატიული ვარიანტი	110
10.3	- ტექნოლოგიური ალტერნატივები	111
10.4	- მტვერგამჭიმენდი სისტემის ალტერნატიული ვარიანტები	112
10.5.	- ტერიტორიის შერჩევის ალტერნატივები	112
11	გარემოზე დადგენილ ზემოქმედებათა ფაქტორების შედეგად მიღებული “გარემოს მოსალოდნელი მდგომარეობის” პროგნოზი	114
12	საქმიანობის გარემოსდაცვითი მენეჯმენტის და მონიტორინგის გეგმა	115
13	- საქმიანობის შეწყვეტის შემთხვევაში გარემოს პირვანდელ მდგომარეობამდე აღდგენის პირობები	129
13.1	- მოკლევადიანი გაჩერება ან რემონტი	129
13.2	- ექსპლუატაციის ხანგრძლივი შეწყვეტა ან კონსერვაცია	129
13.3	- ობიექტის ლიკვიდაცია	130
14	სკოპინგის ეტაპზე საზოგადოების ინფორმირებისა და მათ მიერ წარმოდგენილი მოსაზრებებისა და შენიშვნების შეფასება	131
15	ძირითადი შედეგები და დასკვნები	132
-	გამოყენებული ლიტერატურა	134
-	დანართი: საილუსტრაციო მასალა და გათვლების მონაცემები	135
-	- საწარმოო ობიექტის გენგეგმა გაფრქვევის წყაროთა ჩვენებით	136
-	- საწარმოო ობიექტის განლაგების სიტუაციური რუკა	137
-	- გზს-ს მომზადებაში მონაწილეთა სია	138
-	- სკოპინგის ეტაპზე საზოგადოების ინფორმირებისა და მათ მიერ წარმოდგენილი მოსაზრებებისა და შენიშვნების შეფასება	139
-	- გათვლების მონაცემები	150
-	- მერიის თანხმობის წერილი	177

გამოყენებულ ცნებათა განმარტებები

“ატმოსფეროს დაბინძურების პოტენციალი (ადპ)” – მეტეოროლოგიური ფაქტორების კომპლექსი, რომელიც განაპირობებს ატმოსფეროს უნარს, განაზავოს ჰაერში არსებული მინარევები;

“ატმოსფერულ ჰაერში მავნე ნივთიერების ზღვრულად დასაშვები კონცენტრაცია(ზდკ)” – მავნე ნივთიერების მაქსიმალური კონცენტრაცია დროის გარკვეულ მონაკვეთში(20-30 წთ, 24 სთ), რომელიც არ ახდენს არც უშუალო და არც რაიმენაირ ზეგავლენას ადამიანის ორგანიზმზე, მის აწმყო და მომავალ თაობებზე შორეული შედეგების ჩათვლით, არ აქვეითებს შრომის უნარიანობას და არ აუარესებს მათ თვითშეგრძნებებს;

“გარემოს დაბინძურება (მავნე ნივთიერებების ემისია)” – გარემოს კომპონენტებში შენარევების არსებობა, ან მათ შემადგენლობაში მუდმივად არსებული ნივთიერებების ნორმალური თანაფარდობის შეცვლა, რომელმაც შეიძლება უარყოფითად იმოქმედოს მოსახლეობის ცხოვრების პირობებზე და ჯანმრთელობაზე, აგრეთვე გარემო ფაქტორებზე;

“გარემოზე ზემოქმედების ნებართვა” – საქართველოს გარემოს დაცვისა და ბუნებრივი რესურსების სამინისტროს მიერ საქართველოს კანონმდებლობით დადგენილი წესითა და ფორმით, განუსაზღვრელი ვადით მინიჭებული უფლება, რომელიც გაიცემა საქმიანობის განმახორციელებელზე და საქმიანობის დაწყების სამართლებრივი საფუძველია;

“გარემოზე ზემოქმედების შეფასება (გზშ)” – დაგეგმილი საქმიანობის შესწავლისა და გამოკვლევის პროცედურა, რომლის მიზანია გარემოს ცალკეული ელემენტების, ადამიანის, ასევე ლანშაფტის და კულტურული მემკვიდრეობის დაცვა, ადამიანის ჯანმრთელობაზე და უსაფრთხოებაზე, მცენარეულ საფარსა და ცხოველთა სამყაროზე, ნიადაგზე, ატმოსფერულ ჰაერზე, წყლის ობიექტებზე, კლიმატზე, ეკოსისტემებზე და ისტორიულ – კულტურულ ძეგლებზე ან ყველა ჩამოთვლილი ფაქტორების ერთიანობაზე (მათ შორის, ამ ფაქტორების ზეგავლენა კულტურულ მემკვიდრეობაზე და სოციალურ-ეკონომიკურ ფასეულობებზე) პირდაპირი და არაპირდაპირი (პოტენციური) მოსალოდნელი ზემოქმედების შესწავლა, გამოვლენა, აღწერა და გარემოს ახალი მდგომარეობის ანალიზი;

“გარემო” – ბუნებრივი გარემოსა და ადამიანის მიერ სახეცვლილი (კულტურული) გარემოს ერთობლიობა, რომელიც მოიცავს ურთიერთდამოკიდებულებაში მყოფ ცოცხალ და არაცოცხალ, შენარჩუნებულ და ადამიანის მიერ სახეცვლილ ბუნებრივ ელემენტებს;

“გარემოს დაცვა” – ადმინისტრაციულ, სამეურნეო, ტექნოლოგიურ, პოლიტიკურ-სამართლებრივ და საზოგადოებრივ ღონისძიებათა ერთობლიობა, რომელიც უზრუნველყოფს გარემოში არსებული ბუნებრივი წონასწორობის შენარჩუნებას და აღდგენას;

“გარემოს დაცვის სამენეჯმენტო სისტემა” – საქმიანობის ობიექტის მართვის სისტემისა და ბიზნეს-სტრატეგიის შემადგენელი ნაწილი, რომელიც მოიცავს გარემოზე ზემოქმედების სააკითხებთან პირდაპირ და არაპირდაპირ დაკავშირებულ, ობიექტის

ფუნქციონირების ყველა ასპექტს (გარემოს დაცვის სამენეჯმენტო გეგმის, გარემოსდაცვითი პოლიტიკის, ორგანიზაციისა და საკადრო უზრუნველყოფის ჩათვლით);

“ინვესტორი” – საქმიანობის განმახორციელებელი სუბიექტი, რომელიც არის საქმიანობის ინიციატორი და მიმართავს გარემოსდაცვითი ნებართვის გამცემ ორგანოს კანონით განსაზღვრული ჩამონათვალის შესაბამისი ნებართვის მისაღებად;

“გარემოს დაცვის ნორმები” – გარემოზე საქმიანობის ზემოქმედების ისეთი ნორმები, რომლებიც უზრუნველყოფენ გარემოს ეკოლოგიურ წონასწორობას. ამ მიზნით დაწესებული გარემოს მდგომარეობის ხარისხობრივი ნორმები – ატმოსფერულ ჰაერში, წყალში და ნიადაგში ადამიანის ჯანმრთელობისა და ბუნებრივი გარემოსათვის მავნე ნივთიერებათა კონცენტრაციებისა და მიკროორგანიზმების რაოდენობათა ზღვრულად დასაშვები ნორმები, ხმაურის, ვიბრაციის, ულტრაბგერებისა და სხვა სახის ფიზიკური ზემოქმედების ზღვრულად დასაშვები ნორმები, რადიაციული ზემოქმედების ზღვრულად დასაშვები ნორმები, გარემოში მავნე ნივთიერებათა ემისიისა და მიკროორგანიზმებით გარემოს დაბინძურების ზღვრულად დასაშვები ნორმები, გარემოში ქიმიურ საშუალებათა გამოყენების ნორმები, ეკოლოგიური მოთხოვნები პროდუქციისადმი, გარემოზე დატვირთვის ნორმები;

“ლიცენზია” – ადმინისტრაციული ორგანოს მიერ ადმინისტრაციული აქტის საფუძველზე პირისათვის კანონით დადგენილი პირობების დაკმაყოფილების საფუძველზე მინიჭებული განსაზღვრული საქმიანობის განხორციელების უფლება;

“სარგებლობის ლიცენზია” – ლიცენზიის სახეობა, რომლითაც პირს ენიჭება სახელმწიფო რესურსებით სარგებლობის უფლება;

“საქმიანობის ლიცენზია” – ლიცენზიის სახეობა, რომლითაც პირს ენიჭება განსაზღვრული კონკრეტული ლიცენზირებადი საქმიანობის განხორციელების უფლება;

“გენერალური ლიცენზია” – უფლება, როდესაც პირს შეუძლია ერთიანი ზოგადი ლიცენზიის საფუძველზე განახორციელოს მსგავსი ტიპის საქმიანობები და ვალდებული არ არის ცალ-ცალკე მოიპოვოს თითოეული საქმიანობის ლიცენზია;

“სპეციალური ლიცენზია” – უფლება, როდესაც პირს შეუძლია განახორციელოს რომელიმე ვიწრო საქმიანობა ლიცენზირებადი საქმიანობის ზოგადი სახეობიდან და ვალდებულია წარმოადგინოს მხოლოდ სპეციალური სალიცენზიო პირობების დამაკმაყოფილებელი ფაქტობრივი გარემოებები;

“სალიცენზიო მოწმობა” – ლიცენზიის უფლების დამადასტურებელი საბუთი;

“მდგრადი განვითარება” – საზოგადოების განვითარების ისეთი სისტემა, რომელიც საზოგადოების ეკონომიკური განვითარებისა და გარემოს დაცვის ინტერესებით უზრუნველყოფს ადამიანის ცხოვრების დონის ხარისხის ზრდას და მომავალი თაობების უფლებას – ისარგებლონ შეუქცევადი რაოდენობრივი და ხარისხობრივი ცვლილებებისაგან მაქსიმალურად დაცული ბუნებრივი რესურსებითა და გარემოთი;

“მნიშვნელოვანი რეკონსტრუქცია, ტექნიკური და ტექნოლოგიური განახლება” – ისეთი რეკონსტრუქცია, ტექნიკური და ტექნოლოგიური განახლება, რომელიც

ძირეულად ცვლის საქმიანობის პარამეტრებს და რომელთა განსახორციელებლად საჭიროა ტექნიკურ-ეკონომიკური დასაბუთების პროექტის დამუშავება;

“ნებართვა” – კანონით გათვალისწინებული, განსაზღვრული ან განუსაზღვრელი ვადით ქმედების განხორციელება, რომელიც უკავშირდება ობიექტს და ადასტურებს ამ განზრახვის კანონით დადგენილ პირობებთან შესაბამისობას;

“სანებართვო მოწმობა” – ნებართვის ფლობის დამადასტურებელი საბუთი;

“საკონსულტაციო ფირმა” – იურიდიული პირი, რომელსაც თავისი წესდების შესაბამისად უფლება აქვს გასწიოს კონსულტაცია გარემოსდაცვითი საქმიანობის სფეროში (მათ შორის, დაგეგმილი საქმიანობის გარემოსდაცვითი ტექნიკურ-ეკონომიკური დასაბუთების პროექტების დამუშავებაში);

“საუკეთესო ტექნოლოგია” – გარემოსდაცვითი თვალსაზრისით საუკეთესო, გამოყენებადი და ეკონომიკურად ხელმისაწვდომი ტექნოლოგია, რომელიც ყველაზე უფრო ეფექტურია გარემოზე მავნე ზემოქმედების თავიდან აცილების, მინიმუმამდე შემცირების, ან გარდაქმნის თვალსაზრისით, შესაძლოა არ იყოს ფართოდ დანერგილი და გავრცელებული, მაგრამ მისი ათვისება, დანერგვა და გამოყენება შესაძლებელია ტექნიკური თვალსაზრისით, შესაძლოა ეკონომიკურად არ განაპირობებდეს მნიშვნელოვნად მაღალი ღირებულების ხარჯზე ზღვრული გარემოსდაცვითი სარგებლის მიღების მიზანშეწონილობას, მაგრამ იგი, ამავე დროს, ეკონომიკური თვალსაზრისით ხელმისაწვდომია საქმიანობის სუბიექტისათვის;

“საქმიანობა” – სამეწარმეო, სამეურნეო ან ყველა სხვაგვარი საქმიანობა, განსახლებისა და განვითარების გეგმებისა და პროექტების განხორციელება, ინფრასტრუქტურული პროექტების, განაშენიანებისა და სექტორული განვითარების გეგმების, საქართველოს ტერიტორიაზე არსებული წყლის, ტყის, მიწის, წიაღისა და სხვა ბუნებრივი რესურსების დაცვის, გამოყენებისა და სარგებლობის პროექტებისა და პროგრამების განხორციელების ჩათვლით, ასევე არსებული საწარმოების მნიშვნელოვანი რეკონსტრუქცია და ტექნიკურ-ტექნოლოგიური განახლება;

“საქმიანობის განმახორციელებელი” – ფიზიკური ან იურიდიული პირი, აგრეთვე კანონით გათვალისწინებული სხვა ორგანიზაციული წარმონაქმნი (რომელიც არ არის იურიდიული პირი), რომელიც არის ეკოლოგიური ექსპერტიზისადმი დაქვემდებარებული საქმიანობის განხორციელების ინიციატორი და მიმართავს შესაბამის ორგანოს ეკოლოგიური ექსპერტიზისადმი დაქვემდებარებული საქმიანობის განხორციელების უფლების მისაღებად;

“ფონური დაბინძურება” – გარემოს კომპონენტების დაბინძურების ყველა არსებული წყაროების ერთობლივი მოქმედება, რომელიც ჩამოყალიბდა გარკვეულ რაიონში, ახალი ობიექტის მშენებლობისას ან არსებული წყაროების სავარაუდო გაფართოების მომენტისათვის;

1. შესავალი

შეზღუდული პასუხისმგებლობის საზოგადოება “დაგი“-ის ფეროშენადნობთა ქარხნის დაგეგმილი საქმიანობის “გარემოზე ზემოქმედების შეფასების ანგარიში” წარმოადგენს საქართველოს კანონმდებლობით გათვალისწინებული გარემოსდაცვითი დამასაბუთებელი დოკუმენტაციის შემადგენელ ნაწილს, რომელიც მუშავდება “გარემოსდაცვითი შეფასების კოდექსი“-ს საქართველოს კანონით, აგრეთვე გარემოსდაცვითი საკანონმდებლო და ნორმატიული აქტებით დადგენილი მოთხოვნებიდან გამომდინარე - დაგეგმილი საქმიანობისათვის გარემოსდაცვითი გადაწყვეტილების მისაღებად საჭირო პროცედურების გასავლელად.

დოკუმენტაციის მიზანია, არსებული საქმიანობისათვის გარემოსდაცვითი გადაწყვეტილების მისაღებად დამუშავებული გარემოსდაცვითი ტექნიკურ-ეკონომიკური დასაბუთება - საწარმოო ობიექტის პროექტირებისა და ოპერირების პირობების სპეციფიკის გათვალისწინებით, რისთვისაც აუცილებელია ობიექტურად განისაზღვროს გარემოზე მოსალოდნელი ზემოქმედების ძირითადი ასპექტები, შესწავლილ იქნეს საწარმოს განლაგების რაიონის ბუნებრივი და სოციალური გარემოს არსებული მდგომარეობა, შეფასდეს ამ გარემოზე დაგეგმილი საქმიანობის საწარმოო ობიექტის გავლენის მასშტაბები და წარმოდგენილ იქნეს მოსაზრებები უარყოფითი ზემოქმედების პარამეტრების რეგულირების მისაღწევად.

აღნიშნული საქმიანობის სპეციფიკაზე დაყრდნობით, წარმოდგენილ დოკუმენტაციაში, საწარმოო ობიექტის განლაგების რაიონისათვის დამახასიათებელი მეტეოროლოგიურ-კლიმატური და არსებული ეკოლოგიური პირობების გათვალისწინებით, საფუძვლიანი ანალიზია ჩატარებული ბუნებრივი და სოციალური გარემოს ცალკეული კომპონენტების დაცვის უზრუნველსაყოფად.

1.1. გარემოზე ზემოქმედების შეფასების ანგარიშის შინაარსი

წარმოდგენილი დოკუმენტაცია შედგება თავფურცლის, ანოტაციის, სარჩევის, გამოყენებულ ცნებათა განმარტებების და შინაარსობრივი თავებისაგან, აგრეთვე გამოყენებული ლიტერატურის ჩამონათვალისა და დანართებისაგან.

კერძოდ:

1. საქმიანობის განხორციელების ადგილის აღწერას, GIS (გეოინფორმაციული სისტემები) კოორდინატების მითითებით (shp-ფაილთან ერთად), აგრეთვე დაგეგმილი საქმიანობისთვის გარემოს არსებული მდგომარეობის აღწერას;
- ინფორმაციას მიწის კატეგორიისა და მიწათსარგებლობის ფორმის შესახებ, როგორც მშენებლობის, ისე ექსპლუატაციის ეტაპზე;
- ინფორმაციას დაგეგმილი საქმიანობის ფიზიკური მახასიათებლების (სიმძლავრე, მასშტაბი და საწარმოო პროცესი, მათ შორის, შესაძლო საწარმოებელი პროდუქციის ოდენობა, მოთხოვნილი ენერჯია, წარმოებისას გამოსაყენებელი მასალა და ბუნებრივი რესურსები და სხვა) შესახებ;
- ინფორმაციას სადემონტაჟო სამუშაოებისა და მეთოდების შესახებ (საჭიროების შემთხვევაში);

- ინფორმაციას მშენებლობისა და ექსპლუატაციის ეტაპებზე შესაძლო უარყოფითი შედეგების და ემისიების (როგორებიცაა წყლის, ჰაერის, მიწის და წიაღისეულის დაბინძურება, ხმაური, ვიბრაცია, ელექტრომაგნიტური გამოსხივება, სითბური გამოსხივება, რადიაცია) შესახებ;
 - ინფორმაციას იმ ნარჩენების სახეების, მახასიათებლებისა და რაოდენობის შესახებ, რომლებიც შესაძლოა წარმოიქმნას მშენებლობისა და ექსპლუატაციის ეტაპებზე, აგრეთვე, საჭიროების შემთხვევაში, ნარჩენების მართვის სფეროში მოქმედი ნორმატიული აქტებით განსაზღვრულ დამატებით ინფორმაციას;
2. ინფორმაციას გარემოს დაცვის მიზნით შემოთავაზებული დაგეგმილი საქმიანობისა და მისი განხორციელების ადგილის ყველა გონივრული ალტერნატივის შესახებ, შესაბამისი დასაბუთებით, მათ შორის, უმოქმედობის (ნულოვანი) ალტერნატივის შესახებ, რომელიც გულისხმობს საქმიანობის განუხორციელებლობის შემთხვევაში გარემოს არსებული მდგომარეობის ბუნებრივად განვითარების აღწერას, რომლის შეფასებაც შესაძლებელია არსებული ინფორმაციის გამოყენებით და მეცნიერულ ცოდნაზე დაყრდნობით;
 3. ინფორმაციას დაგეგმილი საქმიანობის განხორციელებისას გარემოზე შესაძლო მნიშვნელოვანი ზემოქმედების შესახებ, მათ შორის, მოსახლეობაზე, ადამიანის ჯანმრთელობაზე, ბიომრავალფეროვნებაზე (მათ შორის, მცენარეთა და ცხოველთა სახეობები, ჰაბიტატები, ეკოსისტემები), წყალზე (მათ შორის, ჰიდრომორფოლოგიური ცვლილებები, რაოდენობა, ხარისხი), ჰაერზე, ნიადაგზე (მათ შორის, ნიადაგის მოხსნა), მიწაზე (მათ შორის, ორგანული ნივთიერებები, ეროზია, დატკეპნა, დეგრადაცია), კლიმატზე (მათ შორის, სათბურის გაზების ემისია), ლანდშაფტზე, კულტურულ მემკვიდრეობაზე (მათ შორის, არქიტექტურული და არქეოლოგიური ასპექტები) და მატერიალურ ფასეულობებზე ზემოქმედების შესახებ;
 4. ინფორმაციას ამ ნაწილის „გ“ ქვეპუნქტით გათვალისწინებულ კომპონენტებსა და მათ ურთიერთქმედებაზე დაგეგმილი საქმიანობის განხორციელებით შესაძლო პირდაპირი და არაპირდაპირი, კუმულაციური, ტრანსსასაზღვრო, მოკლევადიანი და გრძელვადიანი, პოზიტიური და ნეგატიური ზემოქმედების შესახებ, რომელიც გამოწვეულია:
 - დაგეგმილი საქმიანობისთვის საჭირო სამშენებლო სამუშაოებით, მათ შორის, საჭიროების შემთხვევაში, სადემონტაჟო სამუშაოებით;
 - ბუნებრივი რესურსების (განსაკუთრებით – წყლის, ნიადაგის, მიწის, ბიომრავალფეროვნების) გამოყენებით, ამ რესურსების ხელმისაწვდომობის გათვალისწინებით;
 - გარემოს დამაბინძურებელი ფაქტორების ემისიით, ხმაურით, ვიბრაციით, რადიაციით, ნარჩენების განთავსებითა და აღდგენით;
 - გარემოზე, ადამიანის ჯანმრთელობაზე ან კულტურულ მემკვიდრეობაზე ზემოქმედების რისკებით (მაგალითად, ავარიის ან კატასტროფის შემთხვევაში);
 - სხვა, არსებულ საქმიანობასთან ან დაგეგმილ საქმიანობასთან კუმულაციური ზემოქმედებით;
 - საქმიანობის კლიმატზე ზემოქმედებით და კლიმატის ცვლილებით განპირობებული საქმიანობის მოწყვლადობით;
 - გამოყენებული ტექნოლოგიით, მასალით ან/და ნივთიერებით;

5. ინფორმაციას დაგეგმილი საქმიანობის განხორციელების შედეგად შესაძლო ინციდენტების განსაზღვრისა და მათი შედეგების შეფასების შესახებ, მათ შორის, ავარიულ სიტუაციებზე რეაგირების სამოქმედო გეგმას;
6. სამოქმედო გეგმას დაგეგმილი საქმიანობის განხორციელებით გამოწვეული გარემოსა და ადამიანის ჯანმრთელობაზე უარყოფითი ზემოქმედების შედეგების, მათი თავიდან აცილების, შემცირების, შერბილებისა და კომპენსაციის ღონისძიებათა შესახებ. ინფორმაცია უნდა მოიცავდეს როგორც საქმიანობის განხორციელების, ისე შემდგომი ექსპლუატაციის ეტაპებს;
7. გარემოზე შეუქცევი ზემოქმედების შეფასებას და მისი აუცილებლობის დასაბუთებას, რაც გულისხმობს გარემოზე შეუქცევი ზემოქმედებით გამოწვეული დანაკარგისა და მიღებული სარგებლის ურთიერთმეწონას გარემოსდაცვით, კულტურულ, ეკონომიკურ და სოციალურ ჭრილში;
8. ინფორმაციას დაგეგმილი საქმიანობის შეწყვეტის შემთხვევაში ამ საქმიანობის დაწყებამდე არსებული გარემოს მდგომარეობის აღდგენის საშუალებების შესახებ;
9. დაგეგმილი საქმიანობის განხორციელებით გამოწვეული გარემოზე მნიშვნელოვანი ზემოქმედების აღწერას, რომელიც განპირობებულია ავარიისა და კატასტროფის რისკის მიმართ საქმიანობის მოწყვლადობით;
10. სკოპინგის ეტაპზე საზოგადოების ინფორმირებისა და მის მიერ წარმოდგენილი მოსაზრებებისა და შენიშვნების შეფასებას;
11. ინფორმაციას კვლევების მეთოდოლოგიის და გარემოს შესახებ ინფორმაციის წყაროების თაობაზე;
12. ამ ნაწილის „1“-„11“ ქვეპუნქტებით გათვალისწინებული ინფორმაციის მოკლე არატექნიკურ რეზიუმეს, საზოგადოების ინფორმირებისა და მონაწილეობის უზრუნველსაყოფად.

1.2. გარემოზე ზემოქმედების შეფასების ნორმატიული და სამართლებრივი ასპექტები

საქართველოს ეკონომიკური პოტენციალის ამღლევა არ უნდა განხორციელდეს გარემოზე უარყოფითი და შეუქცევადი ზემოქმედების ხარჯზე. სასიცოცხლო მნიშვნელობის ობიექტების აგების დროსაც კი აუცილებელია გარემოს დაცვის, გარემოსდაცვითი ღონისძიებების გათვალისწინება და ეკოლოგიური წონასწორობის შენარჩუნება.

ადამიანთა ჯანსაღ გარემოში ცხოვრების გარანტიას იძლევა საქართველოს კონსტიტუცია (მუხლი 37). ამ უფლებათა დაცვა გათვალისწინებულია საქართველოს კანონმდებლობით. შესაბამისი კანონები ასახავენ სახელმწიფოს პოზიციას ამ სფეროში, ითვალისწინებენ საერთაშორისო რიგი კონვენციების მოთხოვნებს და მოიცავენ გარემოს დაცვის ღონისძიებათა მთელ კომპლექსს.

ქვემოთ ჩამოთვლილია საქართველოს კანონები და საერთაშორისო კონვენციები, რომლებიც უშუალოდ დაკავშირებულია გარემოზე ზემოქმედების წინასწარი შეფასების ამოცანასთან.

საერთაშორისო კონვენციები გარემოს დაცვის სფეროში

1. კონვენცია `გარემოსდაცვით საკითხებთან დაკავშირებული ინფორმაციის ხელმისაწვდომობის, გადაწყვეტილების პროცესში საზოგადოების მონაწილეობისა და ამ სფეროში მართლმსაჯულების საკითხებზე ხელმისაწვდომობის შესახებ` ორჰუსი, დანია, 23-25 ივნისი 1998 წ.

2. სახიფათო ნარენების ტრანსსასაზღვრო გადაზიდვასა და მათ განთავსებაზე კონტროლის შესახებ, ბაზელი, 1989 წ.

3. კონვენცია ბიოლოგიური მრავალფეროვნების შესახებ ;

4. კონვენცია ცხოველთა მიგრირებადი სახეობების დაცვაზე

5. კონვენცია გადაშენების პირას მყოფი ველური ფაუნისა და ფლორის სახეობათა საერთაშორისო ვაჭრობის თაობაზე;

6. გაერთიანებული ერების ორგანიზაციის კლიმატის ცვლილების ჩარჩო კონვენცია;

7. გაეროს კონვენცია გაუდაბნობასთან ბრძოლის შესახებ იმ ქვეყანაში, რომლებიც განიცდიან სერიოზულ გვალვას და/ან გაუდაბნობას, განსაკუთრებით აფრიკაში;

8. კონვენცია შორ მანძილზე ჰაერის ტრანსსასაზღვრო დაბინძურების შესახებ;

9. გაერთიანებული ერების ორგანიზაციის კლიმატის ცვლილების ჩარჩო კონვენციის კიოტოს ოქმი;

10. 1987 წლის მონრეალის ოქმი ოზონის შრის დამშლელი ნივთიერებების შესახებ;

11. კონვენცია `საერთაშორისო მნიშვნელობის ჭარბტენიანი, განსაკუთრებით წყლის ფრინველთა საბინადროდ ვარგისი, ტერიტორიების შესახებ` რამსარი, 02.02.1971წ

12. შავი ზღვის დაცვის კონვენცია;

13. 1985 წლის ვენის კონვენცია ოზონის შრის დაცვის შესახებ.

გარემოსდაცვითი კანონები

გარემოს დაცვის სფეროში საქართველოში მიღებულია შემდეგი კანონები:

გარემოზე ზემოქმედების შეფასების პროცესში გათვალისწინებული უნდა იქნას საქართველოს შემდეგი გარემოსდაცვითი კანონები (იხილეთ ცხრილი 1)

ცხრილი 1. საქართველოს გარემოსდაცვითი კანონების ნუსხა

მიღების წელი	კანონის დასახელება	სარეგისტრაციო კოდი	საბოლოო ვარიანტი
1994	საქართველოს კანონი ნიადაგის დაცვის შესახებ	370.010.000.05.001.000.080	14/06/2011
1994	საქართველოს კანონი საავტომობილო გზების შესახებ	310.090.000.05.001.000.089	24/12/2013
1995	საქართველოს კონსტიტუცია	010.010.000.01.001.000.116	04/10/2013
1996	საქართველოს კანონი გარემოს დაცვის შესახებ	360.000.000.05.001.000.184	06/09/2013
1996	საქართველოს კანონი წიაღის შესახებ	380.000.000.05.001.000.140	21/03/2014
1997	საქართველოს კანონი ცხოველთა სამყაროს შესახებ	410.000.000.05.001.000.186	06/09/2013

1997	საქართველოს კანონი წყლის შესახებ	400.000.000.05.001.000.253	06/09/2013
1999	საქართველოს კანონი ატმოსფერული ჰაერის დაცვის შესახებ	420.000.000.05.001.000.595	05/02/2014
1999	საქართველოს ტყის კოდექსი	390.000.000.05.001.000.599	06/09/2013
1999	საქართველოს კანონი საშიში ნივთიერებებით გამოწვეული ზიანის ანაზღაურების შესახებ	040.160.050.05.001.000.671	06/06/2003
2003	საქართველოს წითელი ნუსხის და წითელი წიგნის შესახებ	360.060.000.05.001.001.297	06/09/2013
2003	საქართველოს კანონი ნიადაგების კონსერვაციისა და ნაყოფიერების აღდგენა-გაუმჯობესების შესახებ	370.010.000.05.001.001.274	19/04/2013
2005	საქართველოს კანონი ლიცენზიებისა და ნებართვების შესახებ	300.310.000.05.001.001.914	20/02/2014
2006	კანონი ზღვისა და მდინარეთა ნაპირების რეგულირებისა და საინჟინრო დაცვის შესახებ	330.130.000.11.116.005.130	27/12/2006
2007	საქართველოს კანონი ეკოლოგიური ექსპერტიზის შესახებ	360.130.000.05.001.003.079	25/03/2013
2007	საქართველოს კანონი გარემოზე ზემოქმედების ნებართვის შესახებ	360.160.000.05.001.003.078	06/02/2014
2007	საქართველოს კანონი საზოგადოებრივი ჯანმრთელობის შესახებ	470.000.000.05.001.002.920	13/12/2013
2007	საქართველოს კანონი კულტურული მემკვიდრეობის შესახებ	450.030.000.05.001.002.815	25/09/2013
2014	საქართველოს კანონი “სამოქალაქო უსაფრთხოების შესახებ”	140070000.05.001.017468	01/07/2014
2014	ნარჩენების მართვის კოდექსი	360160000.05.001.017608	12/01/2015
2017	გარემოსდაცვითი შეფასების კოდექსი	360160000.05.001.018605	07/12/2017

საქართველოს გარემოსდაცვითი სტანდარტები

წინამდებარე ანგარიშის დამუშავების პროცესში გარემო ობიექტების (ნიადაგი, წყალი, ჰაერი) ხარისხის შეფასებისათვის გამოყენებული შემდეგი გარემოსდაცვითი სტანდარტები (იხ. ცხრილი 2.):

ცხრილი 2. გარემოსდაცვითი სტანდარტების ნუსხა

მიღების თარიღი	ნორმატიული დოკუმენტის დასახელება	სარეგისტრაციო კოდი
15/05/2013	საქართველოს გარემოსა და ბუნებრივი რესურსების დაცვის მინისტრის 2013 წლის 15 მაისის N31 ბრძანებით დამტკიცებული დებულება „გარემოზე ზემოქმედების შეფასების შესახებ“.	360160000.22.023.016156
31/12/2013	ტექნიკური რეგლამენტი - „დაბინძურების სტაციონარული წყაროებიდან ატმოსფერულ ჰაერში გაფრქვევების ფაქტობრივი რაოდენობის განსაზღვრის ინსტრუმენტული მეთოდის, დაბინძურების	300160070.10.003.017660

	სტაციონარული წყაროებიდან ატმოსფერულ ჰაერში გაფრქვევების ფაქტობრივი რაოდენობის დამდგენი სპეციალური გამზომ-საკონტროლო აპარატურის სტანდარტული ჩამონათვალისა და დაბინძურების სტაციონარული წყაროებიდან ტექნოლოგიური პროცესების მიხედვით ატმოსფერულ ჰაერში გაფრქვევების ფაქტობრივი რაოდენობის საანგარიშო მეთოდიკა“, დამტკიცებულია საქართველოს მთავრობის №435 დადგენილებით.	
31/12/2013	ტექნიკური რეგლამენტი -„ატმოსფერულ ჰაერში მავნე ნივთიერებათა ზღვრულად დასაშვები გაფრქვევის ნორმების გაანგარიშების მეთოდიკა“, დამტკიცებულია საქართველოს მთავრობის №408 დადგენილებით.	300160070.10.003.017622
10/01/2014	ტექნიკური რეგლამენტი -„ზედაპირული წყლის ობიექტებში ჩამდინარე წყლებთან ერთად ჩაშვებულ დამაბინძურებელ ნივთიერებათა ზღვრულად დასაშვები ჩაშვების (ზდჩ) ნორმების გაანგარიშების შესახებ ტექნიკური რეგლამენტის დამტკიცების თაობაზე“, დამტკიცებულია საქართველოს მთავრობის №414 დადგენილებით.	300160070.10.003.017621
03/01/2014	ტექნიკური რეგლამენტი -„არახელსაყრელ მეტეოროლოგიურ პირობებში ატმოსფერული ჰაერის დაცვის შესახებ“, დამტკიცებულია საქართველოს მთავრობის №8 დადგენილებით.	300160070.10.003.017603
03/01/2014	გარემოსდაცვითი ტექნიკური რეგლამენტი - დამტკიცებულია საქართველოს მთავრობის №17 დადგენილებით.	300160070.10.003.017608
03/01/2014	ტექნიკური რეგლამენტი -„საქართველოს ტერიტორიაზე რადიაციული უსაფრთხოების ნორმების შესახებ“, დამტკიცებულია საქართველოს მთავრობის №28 დადგენილებით.	300160070.10.003.017585
03/01/2014	ტექნიკური რეგლამენტი -„წყლის სინჯის აღების სანიტარიული წესების მეთოდიკა“ დამტკიცებულია საქართველოს მთავრობის №26 დადგენილებით.	300160070.10.003.017615
06/01/2014	ტექნიკური რეგლამენტი -„ატმოსფერული ჰაერის დაბინძურების სტაციონარული წყაროების ინვენტარიზაციის მეთოდიკა“, დამტკიცებულია საქართველოს მთავრობის №42 დადგენილებით.	300160070.10.003.017588
14/01/2014	ტექნიკური რეგლამენტის -„გარემოსთვის მიყენებული ზიანის განსაზღვრის (გამოანგარიშების) მეთოდიკა“, დამტკიცებულია საქართველოს მთავრობის №54 დადგენილებით.	300160070.10.003.017673
15/01/2014	ტექნიკური რეგლამენტი -„სამუშაო ზონის ჰაერში მავნე ნივთიერებების შემცველობის ზღვრულად დასაშვები კონცენტრაციების შესახებ“, დამტკიცებულია საქართველოს მთავრობის №70 დადგენილებით.	300160070.10.003.017688
15/01/2014	ტექნიკური რეგლამენტი -სასმელი წყლის შესახებ დამტკიცებულია საქართველოს მთავრობის №58 დადგენილებით.	300160070.10.003.017676
15/01/2014	ტექნიკური რეგლამენტი-„სამკურნალო-	300160070.10.003.017682

	პროფილაქტიკური დაწესებულებების ნარჩენების შეგროვების, შენახვისა და გაუვნებელების სანიტარიული წესები და ნორმები“, დამტკიცებულია საქართველოს მთავრობის 2014 წლის 15 იანვრის №64 დადგენილებით.	
04/08/2015	ტექნიკური რეგლამენტი -„კომპანიის ნარჩენების მართვის გეგმის განხილვისა და შეთანხმების წესი“. დამტკიცებულია საქართველოს გარემოსა და ბუნებრივი რესურსების დაცვის მინისტრის №211 ბრძანებით	360160000.22.023.016334
11/08/2015	ტექნიკური რეგლამენტი -„ნაგავსაყრელების მოწყობის ოპერირების, დახურვისა და შემდგომი მოვლის შესახებ“. დამტკიცებულია საქართველოს მთავრობის N421 დადგენილებით.	300160070.10.003.018807
17/08/2015	ტექნიკური რეგლამენტი -„სახეობებისა და მახასიათებლების მიხედვით ნარჩენების ნუსხის განსაზღვრისა და კლასიფიკაციის შესახებ“. დამტკიცებულია საქართველოს მთავრობის N426 დადგენილებით.	300230000.10.003.018812
01/08/2016	საქართველოს მთავრობის 2015 წლის 11 აგვისტოს #422 დადგენილება „ნარჩენების აღრიცხვის წარმოების, ანგარიშგების განხორციელების ფორმისა და შინაარსის შესახებ“.	360100000.10.003.018808
15/08/2017	ტექნიკური რეგლამენტი – „საცხოვრებელი სახლებისა და საზოგადოებრივი/საჯარო დაწესებულებების შენობების სათავსებში და ტერიტორიებზე აკუსტიკური ხმაურის ნორმების შესახებ	300160070.10.003.020107

1.3. საწარმოს ფუნქციონირების საფუძვლები

საქართველოს გარემოს დაცვისა და სოფლის მეურნეობის სამინისტროს გარემოსდაცვითი შეფასების კოდექსის მიხედვით დაგეგმილი საქმიანობა წარმოადგენს I დანართის მე-5 მუხლის საქმიანობას (თუჯის, ფოლადის ან/და ფეროშენადნობების წარმოება, პირველადი ან/და მეორეული დნობის ჩათვლით), ამიტომ ის ექვემდებარება გარემოზე ზემოქმედების შეფასების ანგარიშს, ამიტომ დაგეგმილი საქმიანობის სპეციფიკიდან გამომდინარე გარემოსდაცვითი შეფასების კოდექსის თანახმად შემუშავდა სკოპინგის ანგარიში, რომლის გადაწყვეტილების საფუძველზე მომზადებული იქნა გარემოზე ზემოქმედების შეფასების ანგარიში.

დაგეგმილი ტერიტორია მდებარეობს ქალაქ თერჯოლაში, მიწის ნაკვეთის საკადასტრო კოდია #**33.09.43.468** და წარმოადგენს მის კუთვნილ ტერიტორიას. აღნიშნული ტერიტორია წარმოადგენს 3819 მ². ტერიტორიის GPS კოორდინატებია: X=329040.00; Y=4669420.00. წარმოადგენილი GPS კოორდინატების და საკადასტრო კოდის მიხედვით იდენტიფიცირებული ტერიტორიიდან დასავლეთით და აღმოსავლეთით ფიქსირდება დასახლებული ზონა. პირდაპირი მანძილი უახლოეს მოსახლემდე შესაბამისად შეადგენს 1400 მ-ს და 1900 მეტრს. საპროექტო ზონიდან მანძილი

ზედაპირული წყლის ობიექტამდე მანძილი მდინარე ჩოლაბურამდე ტოლია 310 მეტრის, ხოლო მდინარე ყვირილამდე 500 მეტრის.

საპროექტო ტერიტორიის მისასვლელი გზაა ზესტაფონი-სვირის ასფალტირებული საავტომობილო გზა, რომელიც მიწის საპროექტო ნაკვეთიან დაშორებულია 40 მეტრი მანძილით.

დაგეგმილი საქმიანობის ტექნოლოგიური ოპერაციების შესასრულებლად საწარმოს ტერიტორიაზე იგეგმება შემდეგი ინფრასტრუქტურის ობიექტების მოწყობა:

1. საჩამომსხმელო უბანი;
2. დასაფასოვებელი უბანი;
3. სასაწყობო უბანი;
4. სასწორი;
5. სადნობი ღუმელი;
6. ნედლეულის მიმღები ბუნკერები;
7. აირმტვერნარევის გამწმენდი სისტემა;
8. ქვესადგური;
9. შხეფმაცივარი;
10. სატუმბი სადგური;
11. წიდის ჩასაყრელი ორმო;
12. საყოფაცხოვრებო შენობა (ოფისი, დაცვის ოთახი, გასახდელეები, საშხაპე);
13. ნედლეულის საწყობი;
14. ჭიშკარი;
15. ეზო;

მისასვლელი გზა.

წლის განმავლობაში საწარმოში იგეგმება 8500 ტონა ფეროშენადნობის-სილიკომანგანუმის წარმოება წელიწადში 25 ტონა დღე-ღამეში.

ზოგადი ცნობები საწარმოო ობიექტის შესახებ მოცემულია ცხრილ 1-ში.

ძირითადი მონაცემები საწარმოს საქმიანობის შესახებ

№	მონაცემთა დასახელება	დოკუმენტის შედგენის მომენტისათვის
1.	ობიექტის დასახელება	შეზღუდული პასუხისმგებლობის საზოგადოება “დაგი”
2.	ობიექტის მისამართი: ფაქტიური: იურიდიული:	ქალაქი თერჯოლა, ს/კ 33.09.43.468 საქართველო, თბილისი, საბურთალოს რაიონი, პ. იბერის ქ., N 4, კორ. 1, ბ. 64
3.	საიდენტიფიკაციო კოდი	406038540
4.	GPS კორდინატები	X=329040.00; Y=4669420.00
5.	ობიექტის ხელმძღვანელი: გვარი, სახელი ტელეფონები: ელ. ფოსტა:	დავითი ბიბილაშვილი ტელ: 571 58-04-04; 577 65-73-61(დათო) d.bibil@yahoo.com
6.	მანძილი ობიექტიდან უახლოეს დასახლებულ პუნქტამდე:	დასახლებული პუნქტი 1400 მ.
7.	ეკონომიკური საქმიანობა:	მეტალურგიული წარმოება
8.	გამოშვებული პროდუქციის სახეობა	ფეროშენადნობი - სილიკომანგანუმი
9.	საპროექტო წარმადობა:	მაქსიმუმი წარმადობა 25 ტ/დღე-ღამეში; 8500 ტ/წელ.
10.	მოხმარებული ნედლეულის სახეობები და რაოდენობები:	62.5 ტ/დღე-ღამეში, 21250 ტ/წელ მანგანუმის მადნის კონცენტრატი; 12.5 ტ/დღე-ღამეში, 4250 ტ/წელ კოქსი; 2.5 ტ/დღე-ღამეში, 850 ტ/წელ კირქვა; 12,5 ტ/დღე-ღამეში, 4250 ტ/წელ კვარციტი;
11.	მოხმარებული საწვავის სახეობები და რაოდენობები:	-
12.	სამუშაო საათების რაოდენობა წელიწადში	8160
13.	სამუშაო საათების რაოდენობა დღე-ღამეში	24საათი

2. გარემოს არსებული მდგომარეობის ანალიზი

გარემოზე ზემოქმედების შესწავლისა და შესაძლო გავლენის შეფასებისათვის აუცილებელია საწარმოს განლაგების ტერიტორიისათვის ბუნებრივ-ეკოლოგიური ანალიზის ჩატარება. ზემოქმედების ქვეშ მოქცეული გარემოს არსებული მდგომარეობის დახასიათებისათვის

ამ ანალიზის შემადგენელი ნაწილებია:

- საპროექტო ტერიტორიის ადგილმდებარეობა;
- გეოლოგიური მდგომარეობის შეფასება;
- კლიმატურ-მეტეოროლოგიური პირობები;
- ჰიდროლოგიური ქსელის დახასიათება;
- ფაუნა და ფლორა;

- ეკოლოგიური მდგომარეობის ანალიზი (მათ შორის: გარემოს კომპონენტების – ატმოსფერული ჰაერის, წყლის ობიექტების და ნიადაგის საწყისი მდგომარეობის, აგრეთვე გარემოზე ფიზიკური ზემოქმედების ხარისხობრივი მაჩვენებლების შეფასება);

ჩამოთვლილი ეკოლოგიური ფაქტორების გარდა, დაგეგმილი საქმიანობის ყოველი კონკრეტული შემთხვევისათვის შესაძლებელია განსაკუთრებული მნიშვნელობის სხვა ფაქტორების არსებობაც, რაზედაც ყურადღების გამახვილება აუცილებელია გარემოსდაცვითი დამასაბუთებელი დოკუმენტაციის დამუშავების პროცესში.

საწარმო ობიექტის დაგეგმილი საქმიანობის განხორციელების შემთხვევაში, ბუნებრივი გარემოს არსებული მდგომარეობის მოსალოდნელი ზეგავლენის ქვეშ მოქცეული ცალკეული კომპონენტების ზოგადი ხარისხობრივი და რაოდენობრივი მახასიათებლები აღწერილია მოცემული თავის კონკრეტულ პარაგრაფებში.

2.1. საპროექტო ტერიტორიის ადგილმდებარეობა

დაგეგმილი ფეროშნაედნობთა ქარხნის მშენებლობის ტერიტორია მდებარეობს **ქალაქი თერჯოლა**, მიწის ნაკვეთის საკადასტრო კოდია #**33.09.43.468** და წარმოადგენს მის კუთვნილ ტერიტორიას. აღნიშნული ტერიტორია წარმოადგენს 3819 მ². ტერიტორიის GPS კოორდინატებია: X=329040.00; Y=4669420.00. წარმოდგენილი GPS კოორდინატების და საკადასტრო კოდის მიხედვით იდენტიფიცირებული ტერიტორიიდან დასავლეთით და აღმოსავლეთით ფიქსირდება დასახლებული ზონა. პირდაპირი მანძილი უახლოეს მოსახლემდე შესაბამისად შეადგენს 1400 მ-ს და 1900 მეტრს. საპროექტო ზონიდან მანძილი ზედაპირული წყლის ობიექტამდე მანძილი მდინარე ჩოლაბურამდე ტოლია 310 მეტრის, ხოლო მდინარე ყვირილამდე 500 მეტრის.

საპროექტო ტერიტორიის მისასვლელი გზაა ზესტაფონი-სვირის ასფალტირებული საავტომობილო გზა, რომელიც მიწის საპროექტო ნაკვეთიან დაშორებულია 40 მეტრი მანძილით.

ტერიტორიის სიტუაციური სქემა დაცილებების მანძილების დატანით მოცემულია სურათზე 2.1.1 ხოლო საწარმოს განთავსების ტერიტორიის დეტალური სიტუაციური სქემა სურათზე 2.1.2.

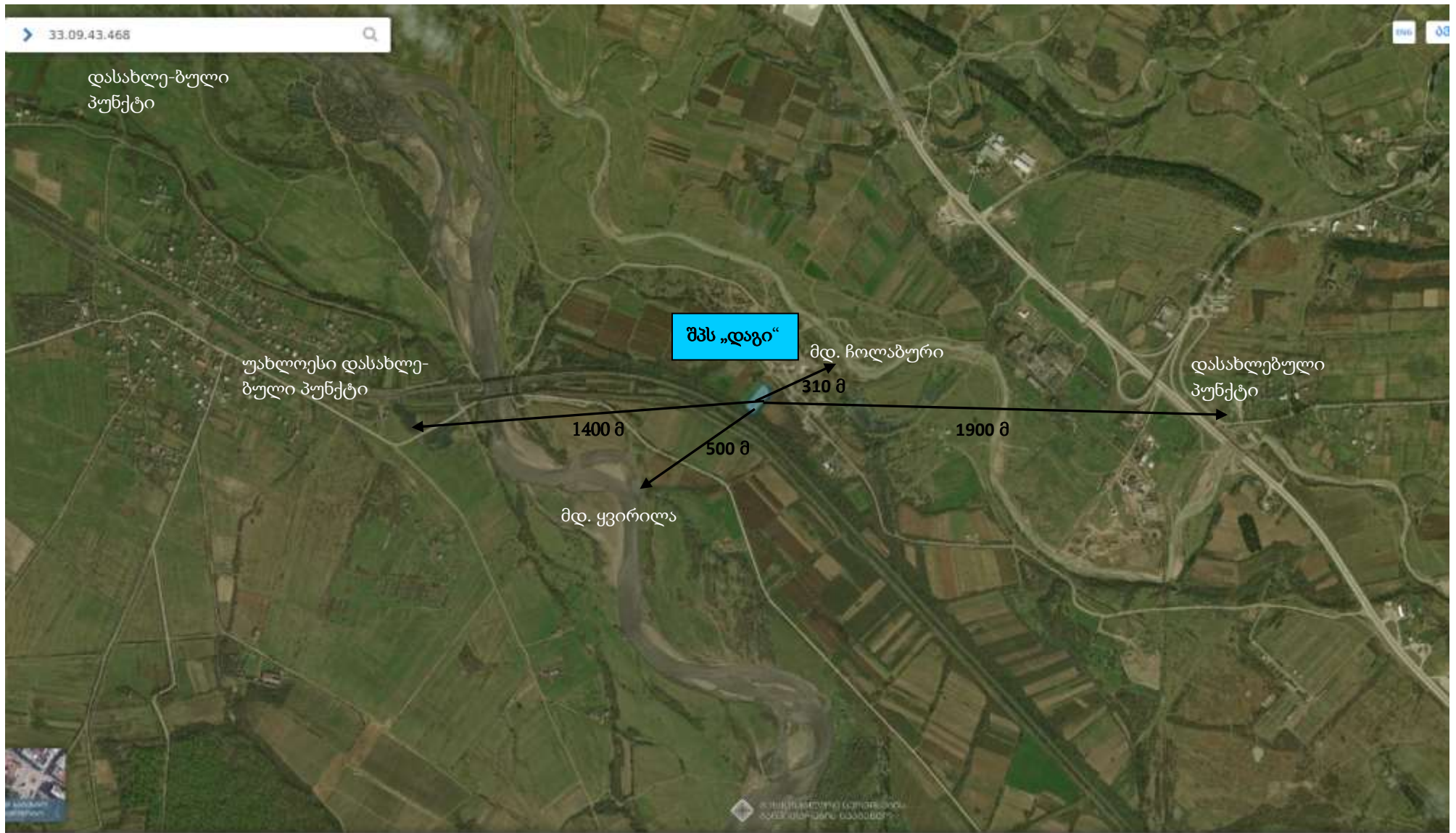
საწარმოს ტერიტორიის კუთხეთა წვეროების კოორდინატები მოცემულია ცხრილ 2.1.1-ში.

ცხრილი 2.1.1

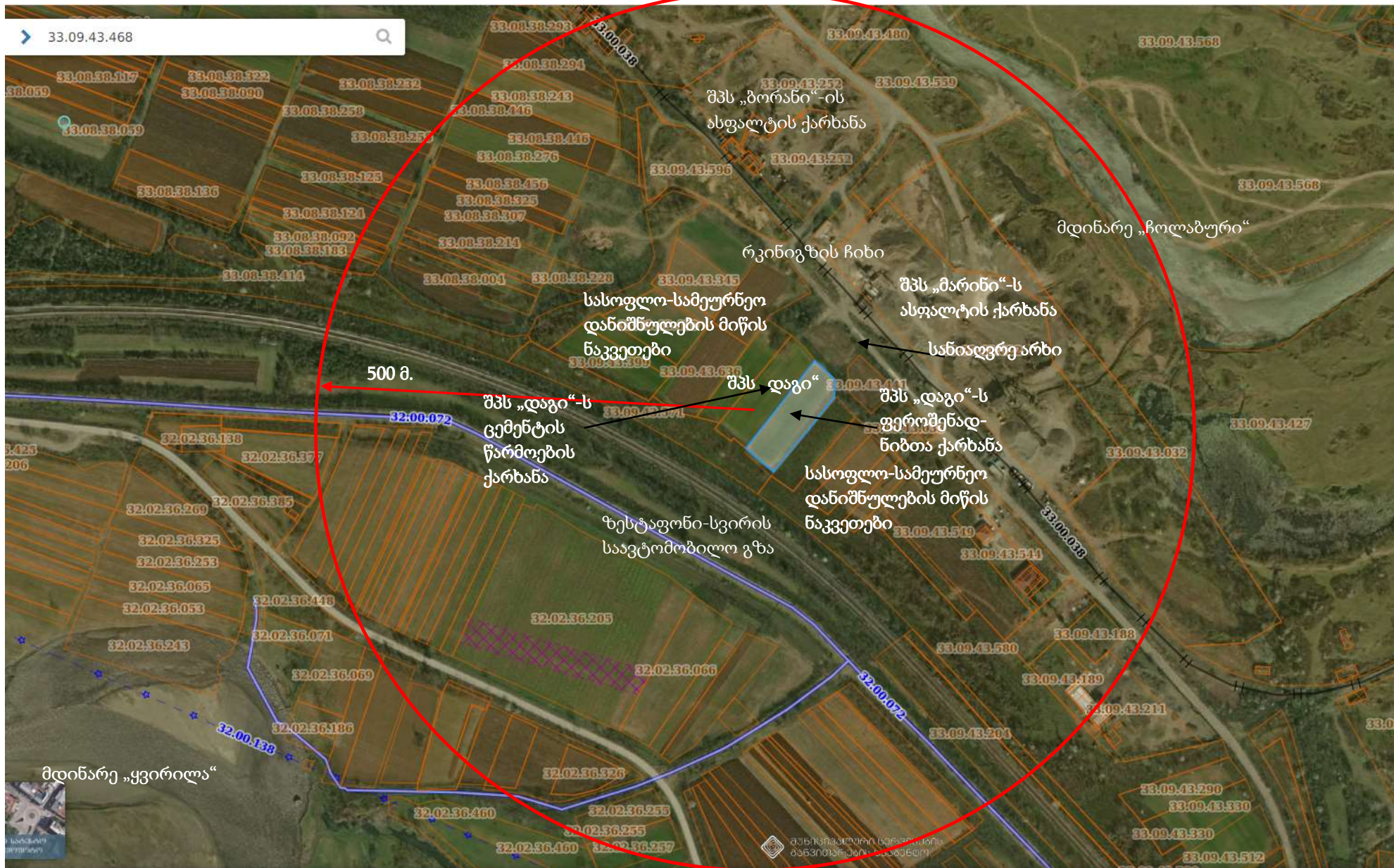
#	X	Y
1	2	3
1	328897.99	4669385.22
2	329066.50	4669467.51
3	329085.13	4669449.38
4	329084.70	4669431.50
5	329023.79	4669360.96

აღნიშნული საწარმოს მიმდებარედ აღმოსავლეთის მხრიდან ესაზღვრება ფიზიკური პირი დათო ნემსაზს (P/N: 21001035803) საკუთრებაში არსებული სასოფლო-სამეურნეო დანიშნულების მიწის ნაკვეთი, დასავლეთის მხრიდან ესაზღვრება შპს „დაგი“-ს საკუთრებაში არსებული მიწის ნაკვეთი, სადაც განთავსებულია ცემენტისა და ფილერის წარმოების ქარხანა, სამხრეთის მხრიდან სახელმწიფოს საკუთრებაში არსებული სასოფლო-სამეურნეო დანიშნულების მიწის ნაკვეთი და ზესტაფონი-სვირის საავტომობილო გზა, ჩრდილოეთის მხრიდან ესაზღვრება დაურეგისტრირებელი მიწის ნაკვეთი. ასევე ჩრდილოეთის მხრიდან საწარმო ტერიტორიის მიწის ნაკვეთიდან 66 მეტრში გადის რკინიგზის ჩიხი, ხოლო 76 მეტრზე მდებარეობს შპს „ჩოლაბური“-ს საკუთრებაში არსებული მიწის ნაკვეთი, რომელიც იჯარით აქვს აღებული შპს „მარინი“-ს და განთავსებულია ასფალტის ქარხანა, ასევე 120 მეტრში განთავსებულია შპს „ბორანი“-ს ასფალტის ქარხნის ტერიტორია, სადაც ასფალტის ქარხანასთან ერთად ასევე ფუნქციონირებს ინერტული მასალების სამსხვრევ-დამახარისხებელი დანადგარი.

სურათი 2.1.1. სიტუაციური გეგმა



სურათი 2.1.2. შპს „დაგი“-ის ფეროშენადნობთა ქარხნის ქარხნის განთავსების ტერიტორიის დეტალური სიტუაციური სქემა



2.2. საკვლევი ტერიტორიის გეოლოგიური პირობები

2.2.1. რელიეფი.

როგორც უკვე აღინიშნა, დაგეგმილი საქმიანობის ობიექტის განთავსების ტერიტორიაა ქალაქი თერჯოლა, მიწის ნაკვეთის საკადასტრო კოდია 33.09.43.468. თერჯოლის რაიონი საქართველოს ადმინისტრაციულ-ტერიტორიული დარაიონებით, დასავლეთ საქართველოს რეგიონის იმერეთის მხარეს განეკუთვნება. მისი სამხრეთი ნაწილი უჭირავს იმერეთის დაბლობის აღმოსავლეთ მონაკვეთს, რომლის აბსოლუტური სიმაღლე 100–140 მ-ის ფარგლებში მერყეობს, ხოლო ტერიტორია განვრცობილია მდინარე ყვირილის გასწვრივ ზოლად, სადაც დაბლობის რელიეფი ვაკეა. რაიონის ტერიტორიის დაბლობ ნაწილს ჩრდილოეთით აკრავს სიმონეთის ტალღობრივი ვაკე, რომელიც იმერეთის მხარის ჩრდილო მთისწინეთს მიეკუთვნება. ეს ვაკე ვრცელდება ოკრიბა-არგვეთის ქედის სამხრეთი ძირიდან იმერეთის დაბლობის ჩრდილო კიდემდე, ზღვის დონიდან 110–120 მ-დან 250–300 მმდე. სიმონეთის ვაკე დანაწევრებულია მდინარე ყვირილას სისტემის მდინარეებისა და ღელეების ჩრდილო-აღმოსავლეთიდან სამხრეთ-დასავლეთისაკენ მიმართული ხეობებით, რომელთა სიღრმე 80–100 მ-ს აღწევს. ვაკის დასავლეთ ნაწილში განვითარებულია რელიეფის კრისტული ფორმები: მღვიმეები, ძაბრები და მცირე დახშული ტაფობები. ვაკის დასავლეთ და აღმოსავლეთ ნაწილებს შორის აღმართულია ბროლისქედის სერი, რომელიც ჩრდილო-აღმოსავლეთიდან სამხრეთ-დასავლეთისაკენ არის მიმართული და გაჭრილია ვიწრო კანიონით. ვაკის სამხრეთით, შედარებით დაბალ ნაწილში გავრცელებულია ტერასები.

რაიონის ჩრდილო, ამალღებული ზოლი უკავია ოკრიბა-არგვეთის ქედს, რომელიც სიმონეთის ვაკეს გამოყოფს შიდა ოკრიბას დაბალმთიანეთისგან, ქედის დახრილი დამრეცი კალთა, რომელიც რაიონის ფარგლებში შედის, დანაწევრებულია მდინარეთა ხეობებით, ხოლო თხემი თანდათანობით მალღდება დასავლეთიდან აღმოსავლეთისაკენ 400–1050 მ-ის ფარგლებში და დამახასიათებელია რელიეფის კარსტული ფორმები.

თერჯოლის რაიონის დაბლობი აგებულია ახალგაზრდა ალუვიონით, რომელშიც გამომუშავებულია მდინარე ყვირილას განიერი აკუმულაციური ტერასები; გორაკ-ბორცვიანი ზონა აგებულია ოლიგოცენური და მარცენური ასაკის თიხებით, ქვიშა-ქვებით და მერგელებით, ზედაპირი დანაწევრებულია მდინარე ყვირილას სენაკადებით, ხოლო ფერდობები დამეწყრილია; პლატო ძირითადად აგებულია კამბრიუმამდელი პალეოზური ასაკის ფიქლებით, გნასიებითა და გრანიტოიდებით. პლატოს სამხრეთ ნაწილში გამიშვლებულია ლიასური ვულკანოგენური და დანალექი ქანები, ბაიოსური პირფიტები, ტუფები და ტუფ-ბრექჩიები.

2.2.2. გეოლოგია

საკვლევი ტერიტორია საქართველოს გეოლოგიური რუკის მიხედვით მდებარეობს ჩხარი-აჯამეთის სინკლიორიუმის ჩრდილო-დასავლეთ დაბოლოებაზე. რაიონის გეოლოგიურ აგებულებაში მონაწილეობას იღებენ ზედაცარცული, პალეოგენური,

ნეოგენური და მეოთხეული ნალექები, რომელთა აღწერა-დახასიათება მოცემულია ქვემოთ.

ზედცარცული ნალექები განვითარებული არის რაიონის ჩრდილოეთით და ჩრდილო-დასავლეთ ნაწილებში ჩხარი-აჯამეთის სინკლინის პერიფერიებზე. ისინი ძირითადად წარმოდგენილი არიან საშუალო და სქელშრეებრივი ძირითადად თეთრი მოყავისფრო, ზოგჯერ კრისტალური კირქვებით. რეგიონში დღეისათვის ცნობილია ყველა ზედცარცული სართული დაწყებული სენომანურიდან დამტავრებული მასტრისტულის ჩათვლით. ზედცარცული ნალექების გამოსავლები უბნიდან საკმაოდ დიდი მანძილით არიან დაშორებული და ამიტომ მათი დეტალური დახასიათება არ არის საჭირო. ნალექების საერთო სიმძლავრე მეტია 500 მეტრზე.

პალეოგენური სისტემა, დანიური სართული – აღნიშნული ნალექები სრულიად თანხმობით აგრძელებენ ქვეშ მდებარე ზედცარცულ ნალექებს, ამიტომ საზღვრის გავლება მათ შორის ძალზე გაძნელებულია. ნალექების კარგი გამოსავლები ცნობილია მდ. ჭიშურას ხეობაში. ისინი წარმოდგენილი არიან თეთრი ფერის მასიური და სქელშრეებრივი კრისტალური კირქვებით. ნალექების სიმძლავრე აღწევს 50–60 მ.

პალეოცენ-ქვედაოცენური ნალექები – ეს ნალექები სრული თანხმობით აგრძელებენ დანიური სართულის კირქვებს. მათი კარგი გამოსავლები ცნობილია მდ. ჭიშურას ხეობაში. აღნიშნული ნალექები წარმოდგენილი არიან საშუალო შრეებრივი თეთრი, ზოგჯერ სუსტად მოყვითალო ან ჟანგის ფერი კრისტალური კირქვებით. მათი ასაკი ფაუნისტურადაა დადგენილი. ნალექების საერთო სიმძლავრე 35–40 მ.

შუა ეოცენური ნალექები – აღნიშნული ნალექები კარგად არიან გამოიშვლებული მდ. ჭიშურას მარცხენა ნაპირზე სამანქანო გზის გასწვრივ ხიდთან. ისინი წარმოდგენილი არიან კარბონატული, ძირითადად ნაცრისფერი და მოლურჯო ნაცრისფერი ქვიშაქვებით, თიხიან-ქვიშიანი კირქვებით, ქვიშაქვებით და ქვიშიანი თიხებით. ნალექების სიმძლავრე აღწევს 10–12 მ.

ზედა ეოცენი ნალექები – აღნიშნული ნალექები სრული თანხმობით აგრძელებენ ქვიშამდებარე შუა ეოცენურ წარმონაქმნებს. ისინი ძირითადად წარმოდგენილი არიან თხელშრეებრივი (1–2 სმ) მუქი ყავისფერი და მოლურჯო ნაცრისფერი თიხებით. ნალექების სიმძლავრე აღწევს 20–25 მ.

ოლიგოცენ-ქვედა მიოცენი – აღნიშნული ნალექები რაიონში ორი ფაციესითაა წარმოდგენილი – ქვედა მაიკოპის ტიპის თიხებით, ხოლო ზედა – ქალცედონებით კაჟებით. წყების ქვედა ნაწილი მაიკოპის ტიპის თიხები თანხმობით აგრძელებენ ზედა ეოცენურ ნალექებს. ისინი წარმოდგენილი არიან მუქი ყავისფერი თხელშრეებრივი თიხებით, რომელშიც გამოერევა თველშრეებრივი (10–15 სმ) წვრილმარცლოვანი მოყავისფრო ნაცრისფერი ქვიშაქვები. გამოერევა მარგანეცის თხელი შუა შრეები. მაიკოპის ტიპის თიხების სიმძლავრე აღწევს 15–20მ.

აღწერილი თიხებს თავზე ადებს თხელშრეებრივი (10–15 სმ) მოვარდისფრო-ყავისფერი ძალზე მკვრივი ქალცედონის ან კაჟისშრეები, რომლებიც ჩაქუჩის დარტყმისას ნაპერწკლებს აფრქვევენ. კაჟის შრის ზედაპირი უსწორმასწოროა და შევსებულია

მოყავისფრო თიხებით. აღნიშნული ფაციისი-კაჟების ზედა ნაწილი ასაკობრივად მოიცავს ქვედა მიოცენურ ნალექებსაც. მათი გაყოფა დღეისათვის შესაფერისი ფაუნის არსებობის გამო შეუძლებელია. აღსანიშნავია რომ, აღმოსავლეთით სოფ. ძეგვისაკენ კაჟები აღარ გვხვდება. ისინუი ფაციესურად იცვლებიან მაიკოპის ტიპის თიხებით. კაჟიანი ნალექების სიმძლავრე აღწევს 25 მ.

შუა და ზედა მიოცენური ნალექები – ეს ნალექები, ისე როგორც ზემოთაღნიშნული წარმონაქმნები გავრცელებულნი არიან ჩხარი-აჯამეთის სინკლინის პერიფერიებზე და წარმოდგენილნი არიან სქელი და საშუალო შრეებრივი კირქვებით, ქვიშიანი კირქვებით და მენგელებით. კირქვები საკმაოდ მკვრივია, ზოგჯერ კრისტალური. კირქვებში განვითარებულია ნაპრალები და მცირე ზომის კარსტული სიცარეილეები. ნალექები კარგიან არიან გაშიშვლებული მდ. ჭიშურას ხეობაში სამანქანო გზის გასწვრივ, სადაც ნალექები განლაგებულია შემდეგი თანმიმდევრობით:

1. კირქვები მოთეთრო ნაცრისფერი, სქელი და საშუალო შრეებრივი. კირქვები ნაპრალიანია და გვხვდება მცირე ზომის კარსტული სიცარიელები – 20 მ;
2. თხელშრეებრივი კირქვების და მერგელების მორიგეობა – 10მ;
3. საშუალო შრეებრივი დანაპრალიანებული კირქვები მერგელების თხელი შუა შრეებით – 3 მ;
4. ქვიშიანი მერგელები და კირქვები – 6 მ;
5. საშუალო და სქელშრეებრივი ნაპრალიანი კირქვები. კირქვები ქვიშიანია, იშვიათად გვხვდება კარბონატული ქვიშაქვის შუა შრეები – 17-18 მ.

ნეოგენური სისტემა – აღნიშნული ნალექები დიდი გავრცელებით სარგებლობენ ჩხარი-აჯამეთის სინკლინის ფარგლებში, კერძოდ ამ ნალექებითაა აგებული აღნიშნული სინკლინური სტრუქტურის გული, სადაც ცნობილია სარმარტული სართულის სამივე-ქვედა, შუა და ზედა ქვესართულები. სარმარტული სართული აღნიშნული ნაოჭის ზოლში ძირითადად წარმოდგენილია თხელი და საშუალო შრეებრივ-ახალ მონატეხზე ლურჯი, ხოლო გამოფიტულ ზედაპირზე მოლურჯო ნაცრისფერი თიხებით და მერგელებით; იშვიათად გამოერევა თხელი ჭვრილმარცვლოვანი ნაცრისფერი ქვიშაქვიშის შუა შრეები. ნალექების საერთო სიმძლავრე 300 მეტრზე მეტია.

მეოთხეული ნალექები – მეოთხეული წარმონაქმნები განვითარებულია მდ. ყვირილას ხეობაში ალვიური, ხოლო ფერდობებზე დელვიური ნალექების სახით. ალვიური ნალექები ძირითადად წარმოდგენილნი არიან სხვადასხვა დიამეტრის (1-15 სმ) კარგად დამრგვალებული კენჭებით, რომელთა შორის სიცარიელები შევსებულია ქვიშით. მდ. ყვირილას ხეობაში, რაიონის ფარგლებში, განვითარებულია ჭალის და მცირე სიმძლავრის ჭალის ზედა ტერასები.

ალვიური ნალექების საერთო სიმძლავრე მკვლევარების მონაცემებით ძალზე ცვალებადია და შეადგენს 8-10 მ.

2.2.3. ტექტონიკა და სეისმურობა

ტერიტორია, რომელზეც იგეგმება შპს „დაგი“-ს ფეროშენადნობთა ქარხნის მშენებლობა, ტექტონიკური თვალსაზრისით მოქცეულია საქართველოს ბელტის დასავლეთი დაძირვის ზონის კოლხეთისა და ქუთაისის ქვეზონებში და ნაწილობრივ ძირულის აზეგების ზონაში.

კოლხეთის ქვეზონა მოიცავს დასავლეთი დაძირვის ზონის ყველაზე უდაბლეს ნაწილს და თანამედროვე ტექტონიკის თვალსაზრისით წარმოდგენილია კოლხეთის მთათაშორისი ბარით (ჩანალუნი). საკვლევ ტერიტორიაზე კოლხეთის დაბლობი აგებულია მძლავრი მეოთხეული ნალექებით – უმეტესად ალუვიური (მდინარეული) წარმონაქმნებით. ჩანალუნის ბორტებზე შიშვლდებიან პალეოგენ–ნეოგენური ასაკის ზღვიური მოლასები. ისინი ძლიერ არიან დანაწევრებულნი, დანაოჭების ხარისხი რთულია. ეს ნაოჭები როგორც წესი ასიმეტრიულია, ხშირად გადაყირავებული. ამიტომ შრის წოლის ელემენტები მცირე მანძილზეც კი მკვეთრად იცვლება. ზემოთ თქმული განსაკუთრებით დამახასიათებელია მთისწინეთის სამხრეთი ზოლისათვის და კოლხეთის დაბლობის აღმოსავლეთი კიდისათვის. მოლასებს უმეტესად გააჩნიათ მონოკლინური წოლა, ქანების შრეები დახრილია სამხრეთისაკენ და გართულებულია საფარი ნაოჭებით.

ტექტონიკური დარაიონების მიხედვით განსახილველი უბანი უკავშირდება ამიერკავკასიის მთათაშუა არის დასავლეთი მოლასური დაძირვის ზონის აბაშის ბლოკის და ცენტრალური აზეგების ზონის, ოკრიბა ხრეთის ბლოკის სასაზღვრო ზონას.

2.2.4. ჰიდროგეოლოგია

საქართველოს ტერიტორიის ჰიდროგეოლოგიური დარაიონების მიხედვით, საკვლევ ტერიტორია შედის საქართველოს ბელტის არტეზიული აუზების ოლქის, წყალტუბოს ფოროვანი, ნაპრალური, ნაპრალურ–კარსტული და კარსტული წყლების არტეზიული აუზის რაიონში. საქართველოს ბელტის არტეზიული აუზების ოლქის დამახასიათებელი ჰიდროგეოლოგიური ნიშანია შდარებით მცირე ზომის მრავალრიცხოვანი არტეზიული აუზების არსებობა.

რაც შეეხება არტეზიული აუზს, იგი მოიცავს ქვემო იმერეთის დაბლობის უმეტესობასა და საგურალის ქედს. ამ აუზშიც, ისევე როგორც მეზობელ რაიონებში, კარგად იკვეთება ძირითადი არტეზიული ჰორიზონტები: ქვედა ცარცული კირქვები, ზედა ცარცული პალეოგენის კირქვები და მეოთხეულის ქვიშნარ–კენჭნარი.

აღნიშნულ რაიონში, ისე როგორც საქართველოს სხვა რეგიონებში ჰიდროგეოლოგიური პირობების გათვალისწინებით კარგად გამოიყოფა წყალშემცავი და წყალუპოვარი კომპლექსები. ჰიდროგეოლოგიური პირობების გათვალისწინებით რაიონში განვითარებულ ნეოგენურ და მეოთხეულ ნალექებში შეიძლება გამოიყოს ორი წყალშემცავი კომპლექსი – კერძოდ:

1. შუა და ზედა მიოცენური კარბინატული ნალექების წყალშემცავი კომპლექსი;

2. მდ. ყვირილას ხეობაში განვითარებული მეოთხეული - ალვეიური ნალექების წყალსემცავი კომპლექსი.

საკვლევ ტერიტორიაზე წარმოდგენილია მხოლოდ მეოთხეული ქვიშა-კენჭნარის ჰორიზონტი, რომელიც გაჯერებულია ფიროვანი გრუნტის წყლებით. რაოდენობრივი თვალსაზრისით გამოსავლები მნიშვნელოვნად განსხვავდება ერთმანეთისაგან. წყლები დაბალმინერალიზებულია, ჰიდროკარბონატულ-კალციუმის კარგი სასმელი თვისებებით.

ერთეული ჭაბურღილებით გამოვლენილი იურული ნალექები (ბაიოსის პორფირიტული წყება და ბათური ქვიშაქვები) შეიცავს მაღალმინერალიზებულ ქლორიდულ ნატრიუმის ან კალციუმის წყლებს.

რაიონის მიწისქვეშა წყლების ბუნებრივი რესურსები 15 მ³/წმ-ის ტოლია.

გრუნტის წყლის ჰორიზონტი ზედაპირიდან 4 მ-ში ფიქსირდება.

შუა და ზედა მიოცენური კარბონატული ნალექების წყალშემცავი კომპლექსი

აღნიშნული წყალშემცავი კომპლექსის ამგები ქანები ზედაპირზე კარგად არიან გამოშვლებული მდ. ჭიშურას მარცხენა ნაპირზე, გზის გასწვრის და წარმოდგენილი არიან სხვადასხვა შრეებრივი მკვრივი, ზოგჯერ კრისტალური კირქვებით. კირქვები დანაპრალეებულია. ნაპრალეები არის, როგორც დახურული, ისე ღია. კირქვებში ხშირად გვხვდება 0,2-0,6 მ დიამეტრის კარსტული სიცარიელები. აქედან გამომდინარე, ჰიდროლოგიური თვალსაზრისით აღნიშნული კირქვები დიდ ინტერესს იმსახურებენ, რადგანაც ნაპრალეების და სიცარიელების საშუალებით ატმოსფერული ნალექები ჩაედინებიან დიდ სიღრმეზე და ფორმირდებიან მიწისქვეშა წყლები. მაგრამ, აქვე უნდა აღინიშნოს, რომ კირქვებში ხშირია მერგელების თხელი, შუა შრეები და ქვიშიანი მერგელები, რომლებიც ხელს უშლიან მიწისქვეშა წყლების მოძრაობას კირქვებში და ამით ამცირებენ მათ რაოდენობას ქანებში.

აღწერილ ნალექებში ფორმირებული წყლები ჰიდროკარბონატულ-ნატრიუმის-კალციუმის ტიპისაა. წყალშემცველი კომპლექსის სიმძლავრე შეადგენს 57 მეტრს. აღწერილი წყალსემცავი კომპლექსის ქანები ზემოდან გადახურულია სარმატიული ასაკის მერგელებით და თიხებით წარმოდგენილი წყალუპოვარი კომპლექსის ნალექებით, ხოლო მისი საგები კი - ოლიგოცენ-ქვედა მიოცენური ასაკის თიხიან-კვარციანი წყალუპოვარი კომპლექსის ქანებით.

მდ. ყვირილას ხეობაში განვითარებული მეოთხეული - ალვეიური ნალექების წყალშემცავი კომპლექსი

აღნიშნული კომპლექსის ნალექები განვითარებული არიან მდ. ყვირილას ხეობაში. ისინი ზედა ნაწილში წარმოდგენილნი არიან ძირითადად წვრილი და საშუალო დიამეტრის მქონე (1-15 სმ) კარგად დამრგვალებული კენჭებითა და მსხვილკენჭოვანი (15-20 სმ), ზოგჯერ უფრო დიდი ზომის კარგად დამუშავებული ლოდებით. ქვარგილებს შორის სიცარიელები ამოვსებულია ქვიშით. კონგლომერატები ზოგჯერ - ქვედა ნაწილში

სუსტადაა შეცემენტებული, ხოლო ზედა ნაწილში შეცემენტებულია - ფხვიერია. ამის გამო მდინარის წყლის ფილტრატი ფორებისა და სიცარიელების საშუალებით შეუფერხებლად გადაადგილება სიღრმეში და იქმნება საუკეთესო პირობები მიწისქვეშა წყლების ფორმირებისათვის, რასაც ხელს უწყობს აგრეთვე წყალსემცავი ნალექების ქვეშ განლაგებული წყალგაუმტარი ასაკის თიხების არსებობა. აღწერილი წყალშემცავი კომპლექსის ნალექების სიმძლავრე, მერყეობს ძირითადად 8-10 მეტრის ფარგლებში. უშუალოდ საკვლევი უბანი განთავსებულია მდ. ჩოლაბურის მარცხენა ნაპირზე.

2.2.5. საშიში გეოდინამიკური პროცესები

გარემოს ეროვნული სააგენტოს მონაცემებით იმერეთის მხარეში განვითარებულია ისეთი საშიში გეოლოგიური და ანთროპოგენური პროცესები, როგორებიცაა მეწყრები, დახრამვა, ეროზია, ზვავები, ღვარცოფი, დატბორვა, კარსტული მოვლენები, სამთო გამონამუშევრებით განპირობებული ჩაქცევები.

ტერიტორიის საინჟინრო-გეოლოგიური შესწავლის დროს, დადგინდა, რომ საკვლევი ტერიტორიის ფარგლებში საშიში გეოდინამიკური პროცესების თვალსაზრისით საყურადღებო უბნები არ გამოვლენილა და მოსალოდნელიც არ არის.

2.2.6. სეისმურობა

საქართველოში ამჟამად მოქმედი ნორმატიული დოკუმენტის პნ 01.01-09 - „სეისმომდეგი მშენებლობა“ მიხედვით, ქ.ქუთაისი მდებარეობს მონაკვეთი MშK64 სკალით 8 ბალიანი სეისმურობის ზონაში, მაქსიმალური ჰორიზონტალური აჩქარების (სეისმურობის უგანზომილებო კოეფიციენტის – A) მნიშვნელობით 0.11.

2.3. ტერიტორიის კლიმატური მახასიათებლები

თერჯოლის რაიონის უმეტეს ნაწილში ზღვის სუბტროპიკული საკმაოდ ნოტიო ჰავაა. იცის ზომიერად ცივი ზამთარი და შედარებით მშრალი, ცხელი ზაფხული, მის დაბლობ ნაწილში იცის რბილი შედარებით თბილი ზამთარი და ცხელი ზაფხული. იმერეთის დაბლობზე, ადგილი აქვს ზღვის სუბტროპიკული ნოტიო ტიპის ჰავას, მუსონური ქარებით, გამოხატული თბილი ზამთრით და ცხელი ზაფხულით.

საშუალო წლიური ტემპერატურა დაბლობსა და ვაკეზე 13,9°C–დან 4,3°C–მდეა, ხოლო ყველაზე ცხელი თვის – აგვისტოსთვის 23,6°C–დან 23,9°C–მდეა, აბსოლუტური მინიმალური ტემპერატურა აღინიშნა (-20) °C, ხოლო აბსოლუტური მაქსიმუმი აღწევს 42°C–ს. უფრო ჩრდილოეთით, ოკრიბა–არგვეთის ქედის კალთებზე, საშუალო წლიური ტემპერატურა 10,5°C–დან 13,0°C–მდეა. ყველაზე ცივი თვის იანვრისთვის 2,0°C–დან 3,0°C–მდეა, ხოლო ყველაზე ცხელი თვის – აგვისტოსთვის 21,0 °C–დან 23,0°C–მდეა, აბსოლუტური მინიმალური ტემპერატურა აღინიშნა (-22) °C–, ხოლო აბსოლუტური მაქსიმუმი აღწევს 40°C–ს.

ქვემოთ, შესაბამის ცხრილებში და საილუსტრაციო დიაგრამებზე მოცემულია ძირითადი კლიმატური და რეჟიმულ–მეტეოროლოგიური პარამეტრების ფაქტობრივი

მნიშვნელობები, უბნის ტერიტორიაზე სხვადასხვა დროს მოქმედი მეტეოროლოგიური სადგურის (საქარა) მონაცემების მიხედვით

ცხრილი 2.3.1.

ძირითადი კლიმატური და რეჟიმულ-მეტეოროლოგიური პარამეტრების მნიშვნელობები

№	კლიმატური პარამეტრი	თვე												წელი
		I	II	III	IV	V	VI	VII	VIII	IX	X	XI	XII	
1	საშუალო ტემპერატურა (°C)	3,7	4,5	7,8	12,8	18,0	21,2	23,6	23,9	20,3	15,5	16,1	5,7	13,9
2	მინიმალურ ტემპერატურათა საშუალო (°C)	-0,1	0,6	3,2	7,4	12,0	15,6	18,4	18,5	14,7	10,2	5,8	2,0	9,0
3	აბსოლუტური მინიმალური ტემპერატურა (°C)	-20	-16	-12	-4	1	6	10	9	3	-4	-12	-17	-20
4	მაქსიმალურ ტემპერატურათა საშუალო (°C)	8,6	9,2	13,6	19,3	24,6	27,5	29,5	30,2	26,8	22,1	15,8	10,7	19,8
5	აბსოლუტური მაქსიმალური ტემპერატურა (°C)	22	25	32	35	37	41	41	42	41	35	30	24	42
6	ნალექების ჯამის საშუალო (მმ)	146	146	121	93	78	87	68	63	90	123	145	151	1311

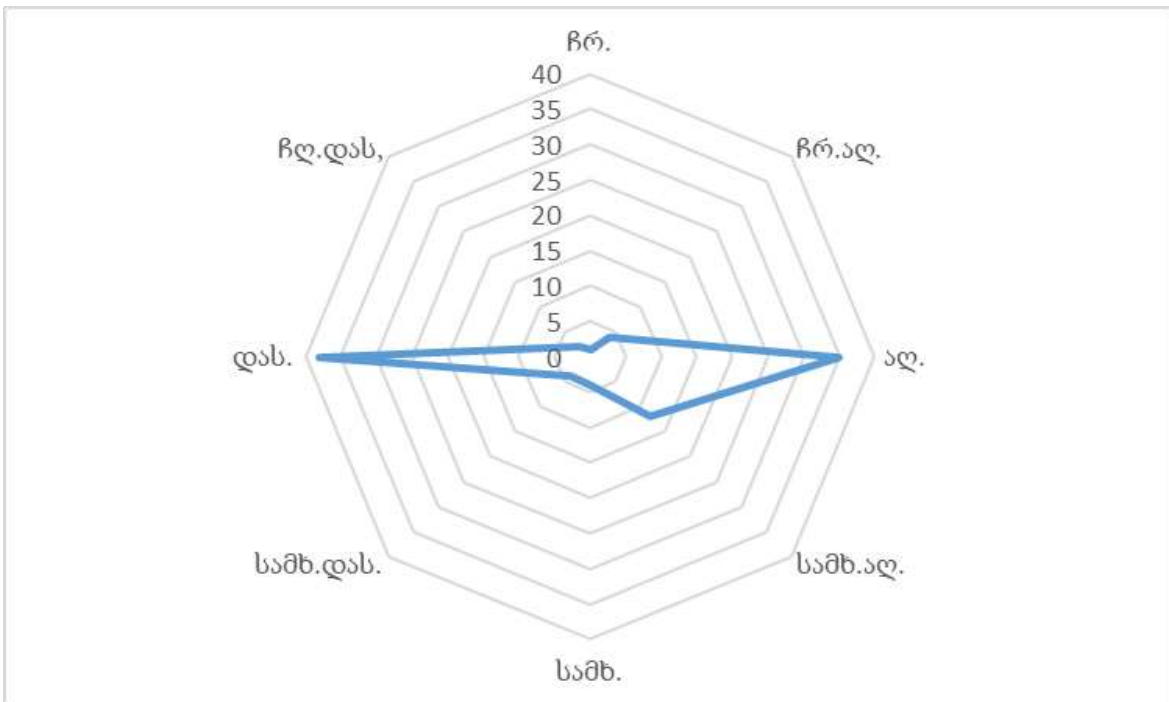
როგორც დაკვირვებების მასალებიდან ჩანს, თერჯოლის რაიონის უმეტეს ტერიტორიაზე 1200–1350 მმ-მდე ნალექი მოდის წლიურად, ნალექების მაქსიმუმუ ზამთარშია, ხოლო მინიმუმი – ზაფხულსა და შემოდგომის დასაწყისში.

ცხრილი 2.3.2.

ქარის მიმართულებებისა და შტილის განმეორებადობა (%) – უბნის ტერიტორიაზე განლაგებული ჰიდრომეტეოროლოგიური ქსელის სადგურზე – საქარა

თვე	ჩ	ჩ-აღმ	აღმ	ს-აღმ	ს	ს-დ	დ	ჩ-დ	შტილი
I	1	4	49	16	3	1	25	1	57
II	1	5	44	12	3	2	31	2	55
III	2	3	36	11	4	3	38	3	46
IV	1	4	31	9	3	3	44	5	43
V	2	4	26	9	3	5	48	3	41
VI	2	4	21	7	3	7	52	4	43
VII	1	4	14	7	3	8	59	4	47
VIII	1	6	20	7	3	7	54	2	49
IX	0	6	32	8	3	6	44	1	58
X	1	4	42	15	5	3	29	1	62
XI	1	4	52	19	4	1	18	1	56
XII	1	4	54	18	8	1	14	0	58
წლიური	1	4	35	12	4	4	38	2	51

რაიონში ხშირია ბრიზისა და ფიონის ტიპის ქარები, აღსანიშნავია, რომ ზაფხულობით, ფიონები ზიანის მომტანია სასოფლო-სამეურნეო კულტურებისათვის.



ნახ. 1. ქარის მიმართულებების განმეორადობა (პროცენტებში).

2.4. ზედაპირული წყლები

თერჯოლის რაიონი ხასიათდება მდინარეთა ქსელით, რომლისთვისაც მთავარი მდინარე ყვირილა და ძევრულაა. მდ. ყვირილა რაიონის ტერიტორიას (კერძოდ, იმერეთის დაბლობს) კვეთს აღმოსავლეთიდან დასავლეთით, მისი ყველაზე დიდი შენაკადის მდინარე ირულაა. ჰიდროლოგიური ქსელის ყველა მდინარე შერეული საზრდოობისაა, ისინი იკვებებიან წვიმის, თოვლისა და მიწისქვეშა წყლებით.

მდინარე ყვირილა დასავლეთ საქართველოს ერთ-ერთი მნიშვნელოვანი მდინარეა, სათავეს იღებს რაჭის ქედის სამხრეთ კალთაზე, ერწოს ქვაბულში, ზღვის დონიდან 1711მ სიმაღლეზე, ერთვის მდინარე რიონს, სოფელ ვარციხესთან, მდინარის სიგრძე 140 კმ-ია, ხოლო აუზის ფართობი – 3630 კმ², საზრდოობს წვიმის, მიწისქვეშა და თოვლის წყლით, მისი წყლის რეჟიმი ძლიერაა დამოკიდებული ატმოსფერული ნალექების რაოდენობასა და ინტენსივობაზე, რის გამოც ხშირად იცის წყალმოვარდნები, წყალდიდობები იცის გაზაფხულზე და შემოდგომაზე. წყალმცირობა – ზაფხულსა და ზამთარში, წყლის ხარჯის მრავალწლიური საშუალო, ქ. ჭიათურასთან არის 20,7 მ³/წმ, ხოლო ზესტაფონთან – 91,7 მ³/წმ.

მდინარე ჩოლაბური წარმოიქმნება მდინარე ძუსასა და ბუჯას შეერთებით, მოედინება თერჯოლისა და ზესტაფონის მუნიციპალიტეტების ტერიტორიებზე, 170 მეტრის

სიმაღლეზე და უერთდება მდინარე ყვირილას მარჯვენა სანაპიროზე, შესართავიდან 23 კმ-ის დაშორებით.

მდინარის სიგრძე 20 კმ-ია, საერთო დახრა 55 მ. წყალშეკრები აუზის ფართობი 590 კვ. კმ-ია. მდინარე იკვებება მიწისქვეშა და ზედაპირული წყლებით, ამიტომ ხასათდება გაზაფხულისა და შემოდგომის წყალდიდობებით, ზამთარში წყალმეჩხრობით.

მდინარის სიგანე ზემო წელში 7-8 მეტრია, რომელიც შესართავთან 20 მეტრამდე იზრდება. მდინარის საშუალო სიგანე 15 მეტრს შეადგენს. მდინარის სიღრმე 0,2 მეტრიდან 0,8 მეტრამდე მერყეობს, საშუალო სიღრმეა 0,5 მეტრი. მდინარის საშუალო სიჩქარე 0,3-0,6 მ/წმ-ია.

მდინარის საშუალო ხარჯი შესართავთან 11,4 კუბ.მ/წმ-ია. მაქსიმალური 636 კუბ.მ/წმ. მინიმალური 1,60 კუბ.მ. /წმ.

2.5. ძირითადი ნიადაგები და ლანდშაფტები

საკვლევ ტერიტორია განთავსებულია მნიშვნელოვანი ტექნოგენური დატვირთვის მქონე ზონაში. აღნიშნულის გამო საკვლევ ტერიტორიაზე ბუნებრივი ლანდშაფტი არ არის შემორჩენილი, ხოლო ნიადაგი ძალზედ დეგრადირებულია.

თერჯოლის რაიონის დაბლობ ტერიტორიაზე, მდინარეთა გასწვრივ უკარბონატო ალუვიური ნიადაგია, დაბლობის ამაღლებულ ნაწილში, დიდი ფართობი უჭირავს სუბტროპიკულ ეწერ ნიადაგს, აქა-იქ მცირე ფართობები – ყვითელმიწებია, ოკრიბა-არგვეთის ქედის სამხრეთ კალთაზე განვითარებულია ნემომპალა-კარბონატული ნიადაგი, ამავე ქედის მაღალ ნაწილში გვხვდება ტყის ყომრალი ნიადაგი.

თერჯოლის რაიონის ტერიტორია ერთიანდება ნოტიო სუბტროპიკულ ვაკეთა და მთისწინეთის, აგრეთვე ნოტიოჰავიანი მთა-ტყის ლანდშაფტის ტიპებში, რომლებშიც გამოიყოფა სემდეგი სახის ძირითადი ლანდშაფტები:

- ჭალები მდელო-ტყის (ლაფნარ-თხმელნარი) მცენარეულობით და ალუვიური ნიადაგებით;
- ვაკე-დაბლობები კოლხური მცენარეულობით, ალუვიური და სუბტროპიკულ ეწერი ნიადაგებით;
- ვაკე-ბორცვიანი მთისწინეთი, კოლხური მცენარეულობით, ნემომპალა-კარბონატული, ყვითელმიწა და სუბტროპიკულ-ეწერი ნიადაგებით;
- ბორცვიანი მთისწინეთი, კოლხური მცენარეულობით და ნემომპალა-კარბონატული ნიადაგებით.

2.6. ფაუნა და ფლორა

მცენარეთა საფარი თერჯოლის რაიონში კოლხური ტიპისაა, ადრინდელ პერიოდში გავრცელებული ტყეების ნაცვლად უმეტეს ტერიტორიაზე ამჟამად ძირითასი ფართობები სახნავ-სათესი მიწებს, ბაღ-ბოსტნებსა და ვენახებს უკავია, ტყეები უმეტესად შემორჩენილია ოკრიბა-არგვეთის ქედზე, სადაც ტყის შემქმნელი ჯიშებია: რცხილა, მუხა.

არის აგრეთვე ნეკერჩხალი, კუნელი, ზოგან წიფელი, ცაცხვი და თელა, იშვიათია წაბლი, ქვეტყეში – მარადმწვანეთაგან გვხვდება ბზა, ბამგი, წყავი; ფოთოლმცვენებიდან – იელი და ზღმარტლი; სიმონეთის ვაკეზე და დაბლობში ტყეები თითქმის მთლიანად გაჩეხილია და შემორჩენილია მხოლოდ მუხნარ–რცხილნარისა და ჯაგ–რცხილნარის მცირე კორომები. ძალზე იშვიათად გვხვდება ძელქვა; მდინარისპირებში გავრცელებულია ტირიფი და მურყანი (თხმელა), ტყეებში უხვადაა ლიანები, უტყეო და დაუმუშავებელი ფართობები რაიონის მთელ ტერიტორიაზე, განსაკუთრებით კი ოკრიბა არგვეთის ქედის კალთებზე უკავია მდელოებს, რომლებიც სათიბ–სამოვრად არის გამოყენებული.

ცხოველთა სამყარო მრავალფეროვანია: თერჯოლის რაიონის ტყე–ბუჩქნარებში ბინადრობს მგელი, მელა, კავკასიური კვერნა, მაჩვი, ტურა, ბევრია კურდღელი, ტყის თაგვი, ბუჩქნარის მემინდვრია, დედოფალა; იშვიათია– წავი; ფრინველებიდან არის ყვევი, შაში, ჩხიკვი, კოდალა, ოფოფი, მოლალური, მწყერი, გუგული, გვრიტი, იხვი, ქორი და გვხვდება ხობობიც; მდინარეებში არის კოლხური წვერა, კავკასიური ქაშაყი, ღორჯო, ლოქო, კოლხური ტობი და სხვა. ყვირილაში ზოგჯერ შემოდის ზუთხი, ბევრია ქვეწარმავლები.

• როგორც უკვე აღინიშნა საწარმო განთავსდება თერჯოლის რაიონის სოფ. ჩოლაბურის სამრეწველო ზონის ტერიტორიაზე, რომელიც არ მდებარეობს ტყიან – მრავალწლოვანი მცენარეული საფარის ზონაში და საწარმოს გავლენა მიმდებარე ტერიტორიაზე ატმოსფერულ ჰაერზე დატვირთვის მხრივ ნორმის ფარგლებშია და აქედან გამომდინარე ბუნებრივია არ მოხდება მათზე უარყოფითი ანთროპოგენული ზეგავლენა.

2.7. დაცული ტერიტორიები

საწარმოს განკუთვნილი ტერიტორიიდან ყველაზე ახლოს მდებარეობს - აჯამეთის დაცული ტერიტორია, რომელიც საწარმოო ტერიტორიიდან დაშორებულია არანაკლებ 8 კილომეტრ მანძილზე და აქედან გამომდინარე შემოთავაზებული მდებარეობა არ ახდენს უარყოფით გავლენას დაცულ ტერიტორიებზე.

აჯამეთის დაცული ტერიტორია მდებარეობს იმერეთის მხარეში, ქუთაისიდან 15 კმ-ზე. დაარსდ 1935 წელს, ფართობი 4848 ჰა. შექმნილია ორი მასივისაგან: აჯამეთის მუხნარისა (3742 ჰა, მდ. რიონის მარცხენა შენაკადებს - ყვირილასა და ხანისწყალს შორის) და ვარციხის მასივისაგან (1106 ჰა, ხანისწყლის მარცხენა მხარეს).

აჯამეთის აღკვეთილში შემონახულია კოლხური ტიპის იმერული მუხის რელიქტური ტყეები (მუხნარების ხნოვანება 120-200 წლებს შორის მერყეობს), კავკასიური ძელქვის წმინდა კორომები (1,5 ჰა) და აგრეთვე ჰართვისის მუხა. აჯამეთის სახელმწიფო ნაკრძალში წარმოდგენილია ტყის სხვა ჯიშებიც: იფნარი, კავკასიური რცხილა, მინდვრის ნეკერჩხალი, პანტა, თამელი. ქვეტის ჯიშებიდან ყველაზე მეტად გავრცელებულია იელი და კუნელი, რომლებიც ზოგან გაუვალ რაყას ქმნის. აჯამეთის სახელმწიფო ნაკრძალში ძუძუმწოვრებიდან გვხვდება შველი, მელამ თეთრყელა, კვერნა, მაჩვი, კურდღელი, ციყვი. ფრინველებიდან საყურადღებოა ტყის ქათამი. აჯამეთის აღკვეთილის ძირითადი მიზანია კოლხეთის ტყის ნიმუშისა და მესამეული

ეპოქისიმერული მუხის, ჰარტვისის მუხის, ძელქვისა და აგრეთვე ფაუნის დაცვა, მომრავლება და მეცნიერული შესწავლა. აჯამეთის აღკვეთილი საქართველოს ბუნების უნიკალური ძეგლია.

2.8. კულტურული მემკვიდრეობის ძეგლები

თერჯოლის მუნიციპალიტეტისთვის მნიშვნელოვანია ტურიზმი. ყველაზე ცნობილი ტურისტული ობიექტებია: კურორტი „სიმონეთი“, ნავენახევის მღვიმე, სკანდესციხე, ბერციხე, ღვანკითის დედაღვთისა, ჩიხორისა და ჩხარის შუა საუკუნეების ნაქალაქარების ნაშთები, ძვერის არქიტექტურული კომპლექსი, საგვარჯილეს გამოქვაბული, გოგნის წმინდა გიორგის ტაძარი, დავით და სერგო კლდიაშვილის სახლ-მუზეუმი, შალვა და პეტრე ამირანაშვილების სახლ-მუზეუმი, სოფელ გოდოგანში თამარის თაღებიანი ხიდი. სოფლებში ასევე მრავლადაა ისტორიული ძეგლები.

თერჯოლის ტერიტორიაზე მდებარეობს ისტორიული ძეგლები: ღვთისმშობლის შობის ტაძარი (დედაღვთისა) XII საუკუნე სოფელი ღვანკითი, საკვირაოს ეკლესია XVI საუკუნე სოფელი ჩხარი, წმ.გიორგის ეკლესია 1532–1534 წ სოფელი ჩხარი, კოშკი გვიანი საუკუნე

სოფელი გოდოგანი, სკანდის ციხე-დარბაზი IV- XVIII საუკუნე სოფელი საზანო, ჩიხორის ნაქალაქარი გვიანი შუა საუკუნე სოფელი საზანო, კონსტანტინე კახის სახელობის დედათა მონასტერი 2006–2008 წ სოფელი ქვ. სიმონეთი, ჩეხნარის ახალი ეკლესია XIX საუკუნის 70- იანი წ სოფელი ძვერი, გოგნის წმ. გიორგის სალოცავი "კარუგდებელი" VII საუკუნე სოფელი გოგნი, გოგნის წმ.გიორგის ტაძარი XXI საუკუნე სოფელი გოგნი, წმ. გიორგის ეკლესია XI-XII საუკუნე სოფელი გოგნი, სასახლე გვიანი საუკუნე სოფელი გოგნი, ჩიხორის ციხე გვიანი შუა საუკუნე სოფელი საზანო, მაჩიტაურის ციხე XVIII საუკუნე სოფელი ალისუბანი, თამარის ხიდი სოფელი გოდოგანი.

სოფელ სიმონეთში მოქმედებს დავით და სერგო კლდიაშვილის სახლ-მუზეუმი. გარდა ამისა სოფელ ჩხარში შალვა და პეტრე ამირანაშვილების სახლ-მუზეუმი.

2.9. ეკოლოგიური მდგომარეობის ანალიზი

საქართველოს მსხვილ ინდუსტრიულ ცენტრებში, სხვადასხვა პერიოდებში ფუნქციონირებდა ატმოსფერული ჰაერის დაბინძურებაზე რეგულარულ დაკვირვებათა ქსელის საგუშაგოები(პოსტები) და მათზე წარმოებდა რიგი მავნე ნივთიერებების ატმოსფერული კონცენტრაციების ყოველდღიური სამჯერადი გაზომვა, ხოლო იმ დასახლებული პუნქტებისათვის, სადაც აღნიშნული მიმართულებით გაზომვები არ ტარდებოდა, დაბინძურების შესაბამისი მონაცემების დადგენა ხორციელდებოდა მოსახლეობის რაოდენობაზე დაყრდნობის საფუძველზე, ქვეყანაში მიღებული მეთოდური რეკომენდაციების შესაბამისად. უკანასკნელ წლებში მნიშვნელოვნად

შეიზღუდა სრულყოფილი დაკვირვებების წარმოების შესაძლებლობა. ამასთან აღსანიშნავია ისიც, რომ ქვეყანაში საგრძნობლად დაეცა ადგილობრივი სამრეწველო პოტენციალი და შესაბამისად, ბუნებრივ გარემოზე ზემოქმედების ჯამური მახასიათებლების მნიშვნელობებიც. აქედან გამომდინარე, გარკვეულწილად, მიზანშეწონილია ადრინდელი რეკომენდაციებით განსაზღვრული მონაცემებით სარგებლობა, გარემოს პოტენციური დაბინძურების მახასიათებლების დასადგენად – დასახლებული პუნქტის ინფრასტრუქტურის არსებული მდგომარეობის განვითარების პერსპექტივით, იმაზე გაანგარიშებით, რომ რეალურად შესაძლებელია ადრინდელი პერიოდისათვის უკვე მიღწეული გარემოს დაბინძურების მაჩვენებლების მიღება – შეჩერებული ან უმოქმედო საწარმოო პოტენციალის სრული ამოქმედების შემთხვევისათვის.

ჰაერის დაბინძურებაზე გავლენის მქონე მეტეოპარამეტრებისა და სხვა ძირითადი მახასიათებლების მნიშვნელობები მოცემულია ცხრილ 2.9.1-ში.

საწარმოო რეგიონში გაბატონებული ქარები ფიქსირდება აღმოსავლეთი და დასავლეთის მიმართულებით (35 და 38 %).

აღსანიშნავია, რომ მავნე ნივთიერებების საშუალო კონცენტრაციების მნიშვნელობებთან ერთად, ატმოსფერული ჰაერის დაბინძურების დონის მახასიათებლის მიზნით გამოიყენება კონკრეტული ადგილმდებარეობის ატმოსფეროში მავნე ნივთიერებების ფონური კონცენტრაციები – დამაბინძურებელი ნივთიერებების კონცენტრაციათა ის მაქსიმალური მნიშვნელობები, რომელზე გადამეტებათა დაკვირვებების რაოდენობა არის მრავალწლიანი(არანაკლებ 5 წლის პერიოდის) რეგულარული დაკვირვებების მთლიანი რაოდენობის 5%-ის ფარგლებში. ფონური კონცენტრაციების მნიშვნელობები განისაზღვრება ცალ-ცალკე შტილისათვის(ქარის სიჩქარის მნიშვნელობა დიაპაზონში 0-2მ/წმ, რომელიც ხასიათდება დაბინძურების ერთ-ერთი ყველაზე არასასურველი ეფექტით) და ქარის სხვადასხვა გაბატონებული მიმართულებებისათვის. სამწუხაროდ, ყველა დასახლებულ ტერიტორიებზე არ ხერხდება სრულფასოვანი რეგულარული დაკვირვებების ორგანიზაცია და შესაბამისად, ატმოსფერული ჰაერის დაბინძურების დონის ფაქტობრივი მნიშვნელობების განსაზღვრა. იმის გამო, რომ როგორც წესი, შედარებით პატარა ქალაქებში და მცირემოსახლეობიან დასახლებულ პუნქტებში ატმოსფერული ჰაერის დაბინძურებაზე დაკვირვებები პრაქტიკულად არ ტარდება. ასეთი ტერიტორიებისათვის, მავნე ნივთიერებებით ადგილმდებარეობის ატმოსფერული ჰაერის ფონური დაბინძურების მახასიათებლების დადგენა ხდება ქვეყანაში მიღებული წესით, რომელიც ეფუძნება დასახლებულ ტერიტორიაზე მოსახლეობის საერთო რაოდენობის მაჩვენებელს და ითვალისწინებს იმ ზოგად საწარმოო და საყოფაცხოვრებო მომსახურების ინფრასტრუქტურას, რომლის ფუნქციონირებაც მეტ-ნაკლებად დამახასიათებელია შესაბამისი დასახლებებისათვის (ცხრილი 2.9.2).

ცხრილი 2.9.1.

ატმოსფეროში დამაბინძურებელი ნივთიერებების გაბნევის პირობების გამსაზღვრელი მეტეოროლოგიური მახასიათებლები და კოეფიციენტები

მახასიათებლის დასახელება	მახასიათებლის მნიშვნელობა
ატმოსფეროს ტემპერატურული სტრატეფიკაციის კოეფიციენტი	200
რელიეფის კოეფიციენტი	1.0
წლის ყველაზე ცხელი თვისას ჰაერის საშუალო ტემპერატურა	20.3
წლის ყველაზე ცივი თვისას ჰაერის საშუალო ტემპერატურა	3.7
საშუალო ქართა ვარდის მდგენელები, %	
ჩრდილოეთი	1
ჩრდილო-აღმოსავლეთი	4
აღმოსავლეთი	35
სამხრეთ-აღმოსავლეთი	12
სამხრეთი	4
სამხრეთ-დასავლეთი	4
დასავლეთი	38
ჩრდილო-დასავლეთი	2
შტილი	51
ქარის სიჩქარე (მრავალწლიურ დაკვირვებათა გასაშუალოებით), რომლის გადაჭარბების განმეორადობაა 5%, მ/წმ	9.3

ცხრილი 2.9.2

ფონური კონცენტრაციებისათვის დადგენილი მნიშვნელობები დასახლებული ტერიტორიებისათვის მოსახლეობის რაოდენობის მიხედვით

მოსახლეობის რიცხვი (ათასი მოსახლე)	მავნე ნივთიერება			
	მტვერი	გოგირდის დიოქსიდი	აზოტის დიოქსიდი	ნახშირჟანგი
1	2	3	4	5
ნაკლები 10-ათასზე	0	0	0	0
10-50	0.1	0.02	0.008	0.4
50-125	0.15	0.05	0.015	0.8
125-250	0,2	0.05	0.03	1.5

დაგეგმილი საწარმოო საქმიანობის განხორციელების შემთხვევაში, კონკრეტულ საწარმოო მაჩვენებლებზე დაყრდნობით, მოცემული ობიექტისათვის, გარემოში მავნე ნივთიერებათა გამოყოფის (ატმოსფეროში გამოფრქვევის) ზღვრულად დასაშვები ნორმატივების(შესაბამისად – ზდგ) პროექტების დამუშავება საშუალებას იძლევა დაბინძურების ყოველი კონკრეტული წყაროსათვის დადგინდეს მავნე ნივთიერებათა ემისიის რაოდენობა და ინტენსივობა. დაგეგმილი საქმიანობის საწარმოო ციკლის შესაბამისად, საჭიროა შეფასებული იქნას საქმიანობის ობიექტისაგან მავნე ნივთიერებათა ატმოსფერულ ჰაერში გამოფრქვევა.

აქედან გამომდინარე, მავნე ნივთიერებათა ატმოსფერულ ჰაერში ზღვრულად დასაშვები გამოფრქვევების პროექტების დამუშავება საშუალებას იძლევა

განხორციელდეს დაგეგმილი საქმიანობის გარემოზე ზემოქმედების შედეგად ბუნებრივი გარემოს ხარისხობრივი ნორმების დაცვის შეფასება.

2.10. წყლის ობიექტების დაბინძურების მდგომარეობა

უშუალოდ საწარმოს ტერიტორიის უახლოესი მდინარეა ჩოლაბური და მდინარე ყვირილა.

აღნიშნული მდინარეები მიეკუთვნებიან სამეურნეო-საყოფაცხოვრები წყალსარგებლობის კატეგორიის წყლის ობიექტებს, რომლისთვისაც საქართველოს შრომის, ჯანმრთელობისა და სოციალური დაცვის სამინისტროს “ზედაპირული წყლების გაბინძურებისაგან დაცვის სანიტარიული წესებითა და ნორმებით” (16.08.2001 წ.), აგრეთვე საქართველოს მთავრობის 2013 წლის 31 დეკემბრის №425 დადგენილებით დამტკიცებული ”საქართველოს ზედაპირული წყლების დაბინძურებისაგან დაცვის ტექნიკური რეგლამენტი” დადგენილია შემდეგი მოთხოვნები:

ცხრილი 2.10.1.

ჟბმ	6 მგ O ₂ /ლ
ნიტრატები	45,0 მგ/ლ
ქლორიდები	350 მგ/ლ
ნიტრიტები	3,3 მგ/ლ
ნავთობპროდუქტები	0,3 მგ/ლ
გახსნილი ჟანგბადი	> 4 მგ/ლ
პოლიფოსფატები	3,5 მგ/ლ
pH	6,5-8,5
შეწონილი ნაწილაკები	ფონურთან მატება არაუმეტეს 0,75 მგ/ლ

2.11. ნიადაგის დაბინძურების საკითხები.

საწარმოს ფუნქციონირების შედეგად წარმოქმნილი, მავნე ნივთიერებების ემისიების გავლენას საწარმოს ტერიტორიის ზონის გარეთ ნიადაგურ საფარზე პრაქტიკულად ადგილი არ აქვს. ამას განაპირობებს ის გარემოება, რომ საწარმოო ტექნოლოგიური პროცესების ყველა ციკლის ფუნქციონირება-რეალიზაცია, არ წარმოქმნის ნიადაგის დაბინძურების შესაძლებლობას და შესაბამისად არ არსებობს წინაპირობა ნიადაგური ზედაპირის დაბინძურების წარმოქმნის მიმართულებით.

საამშენებლო სამუშაოების ჩატარების პერიოდში მიწის სამუშაოების შესრულებისას ნიადაგის ნაყოფიერი ფენის არსებობის შემთხვევაში ის კანონმდებლობის სრული წესით დასაწყვავდება და შემდგომ გამოყენებული იქნება ტერიტორიის კეთილმოწყობისას.

აღნიშნული მიწის ნაყოფიერი ფენა დროებით დასაწყობდება საწარმოს ტერიტორიის განაპირაზე, დაახლოებით 50 მ² ტერიტორიაზე და მისი მოცულობა მოსალოდნელია მაქსიმუმ 200 მ³-ის ოდენობით.

2.12. რადიაციული ფონის შეფასება

ატმოსფეროს მიწისპირა ფენის რადიაციული მდგომარეობის დადგენისათვის გამა – გამოსხივების ფონის განსაზღვრისათვის, ქვეყნის მთელ ტერიტორიაზე ფუნქციონირებს საქართველოს გარემოს ეროვნული სააგენტოს ოპერატიული დანიშნულების სადგურები, რომელთა უკანასკნელი წლების რეგულარულ დაკვირვებათა მონაცემების საფუძველზე, აღმოსავლეთ საქართველოში რადიაციული დაბინძურების ფონი შეადგენს 10-17 მიკრორენტგენს საათში, ტეთრიწყაროსა და მის შემოგარენში აღნიშნული მახასიათებელი არის 11-13 მიკრორენტგენი საათში. ამ მონაცემებიდან ჩანს, რომ გამა-გამოსხივების სიმძლავრე, მთელ საქართველოში ნორმის ფარგლებშია და დასაშვებად მიღებულ დონეზე 20-30 მკრ/სთ, გაცილებით ნაკლებია.

ზემოაღნიშნულის შედეგად, ზოგადად შეიძლება დავასკვნათ, რომ საკვლევ ტერიტორიაზე დადგენილი რადიაციული ფონი უმნიშვნელოა და აქ მომუშავე თუ მცხოვრებ ადამიანებს არავითარ საფრთხეს არ უქმნის.

კონკრეტულად, განხილვას დაქვემდებარებულ საწარმოში არ იგეგმება ისეთი მოწყობილობა-დანადგარების გამოყენება, რომლებიც შეიძლება წარმოადგენდეს რადიაციული გამოსხივების წყაროს და აქედან გამომდინარე არ წარმოებულა გაზომვების ჩატარება რადიაციულ ფონზე.

2.13. გარემოზე ფიზიკური ზემოქმედების ფაქტორები

2.13.1. ხმაური

ქვემოთ მოცემულია ხმაურის, ვიბრაციის, ელექტრომაგნიტური ველებისა და სხვა სახის ფიზიკური ზემოქმედების ანალიზი.

ხმაურის დონის ნორმების დაცვა რეგულირდება ტექნიკური რეგლამენტით „საცხოვრებელი სახლებისა და საზოგადოებრივი/საჯარო დაწესებულებების შენობების სათავსებში და ტერიტორიებზე“

ეს ტექნიკური რეგლამენტი ადგენს აკუსტიკური ხმაურის დასაშვებ ნორმებს საცხოვრებელი სახლებისა და საზოგადოებრივი/საჯარო დაწესებულებების შენობების სათავსებში და განაშენიანების ტერიტორიაზე, ხმაურის არახელსაყრელი ზემოქმედებისაგან ადამიანების დაცვის უზრუნველყოფის მიზნით.

წინამდებარე ტექნიკური რეგლამენტი არ ვრცელდება:

ა) დასაქმებულთა მიმართ სამუშაო ადგილებზე და სამუშაო გარემოში წარმოქმნილ ხმაურზე;

ბ) საავიაციო, სარკინიგზო (მათ შორის, მეტროპოლიტენის), საზღვაო და საავტომობილო ინფრასტრუქტურაზე;

გ) საქართველოს კონსტიტუციის 25-ე მუხლით გარანტირებული ადამიანის უფლების განხორციელებასთან დაკავშირებულ

ლონისძიებებზე;

დ) დღის საათებში მიმდინარე სამშენებლო და სარემონტო სამუშაოებზე;

- ე) ადგილობრივი თვითმმართველობის ორგანოსთან შეთანხმებულ დასვენების, კულტურისა და სპორტის საჯარო ღონისძიებებზე;
- ვ) საღმრთო მსახურების ჩატარებაზე, სხვადასხვა რელიგიური წეს-ჩვეულებებისა და ცერემონიების დროს განხორციელებულ აქტივობებზე.

ტექნიკური მოთხოვნები

1. ამ დოკუმენტით განსაზღვრული მიზნიდან გამომდინარე (ხმაურის დონის ექსპერტული შეფასება), ნორმირებადი პარამეტრია ხმაურშომის A სკალით გაზომილი ბგერის დონე LA დბ A მუდმივი ხმაურის, ხოლო ბგერის ეკვივალენტური დონე LA_{ეკვდბ} A – არამუდმივი (ცვლადი) ხმაურის შემთხვევაში.
2. საცხოვრებელი სახლებისა და საზოგადოებრივი/საჯარო დაწესებულებების შენობების სათავსებში და განაშენიანების ტერიტორიებზე აკუსტიკური ხმაურის დასაშვები ნორმები (ბგერის დონეები) განსაზღვრულია №1 დანართით.
3. აკუსტიკური ხმაურის დასაშვები ნორმები განსხვავებულია დღის (08:00 სთ-დან 23:00 სთ-მდე) და ღამის (23:00 სთ-დან 08:00 სთ-მდე) პერიოდებისათვის.

ხმაურის მაჩვენებლები საცხოვრებელი სახლებისა და საზოგადოებრივი/საჯარო დაწესებულებების შენობების სათავსებში და განაშენიანების ტერიტორიებზე

1. აკუსტიკური ხმაურის დონის გაზომვის შედეგების ჰიგიენური შეფასება (სანიტარიულ-ჰიგიენური ექსპერტიზა) ტარდება ამ დოკუმენტის საფუძველზე, რომელიც ემყარება საერთაშორისო სტანდარტების მოთხოვნებს (მაგ., ISO 1996-1: 2003.“
აკუსტიკა. გარემოს ხმაურის დახასიათება, გაზომვა და შეფასება“, ნაწილი 1. „შეფასების ძირითადი სიდიდეები და პროცედურები“; ISO 1996-2: 2007“ აკუსტიკა. გარემოს ხმაურის დახასიათება და გაზომვა“, ნაწილი 2).
2. ადგილობრივი მუნიციპალიტეტები უფლებამოსილნი არიან, განსაზღვრონ სპეციალური ზონები (მაგ.: ტურისტულად აქტიური ზონები და გასართობი ზონები, სადაც განთავსებულია რესტორნები, კაფეები, ბარები, ღამის კლუბები და ა.შ.), რომელთა მიმართ შეუძლიათ დააწესონ ამ ტექნიკური რეგლამენტის მოთხოვნებისაგან განსხვავებული რეჟიმი.
3. საცხოვრებელი სახლებისა და საზოგადოებრივი/საჯარო დაწესებულებების შენობების სათავსებში და მათი განაშენიანების ტერიტორიაზე აკუსტიკური ხმაურის დასაშვები ნორმების დაცვის ზედამხედველობას ახორციელებს კანონმდებლობით განსაზღვრული შესაბამისი კომპეტენციის მქონე სახელმწიფო ან/და მუნიციპალური ორგანო.
4. აკუსტიკური ხმაურის დასაშვები ნორმების გადამეტებაზე პასუხისმგებელია ის ფიზიკური ან იურიდიული პირი, რომლის საქმიანობის შედეგად საცხოვრებელი სახლებისა და საზოგადოებრივი/საჯარო დაწესებულებების შენობების სათავსებში და

მათი განაშენიანების ტერიტორიაზე ხმაურის დონე აღემატება №1 დანართით დადგენილ ნორმებს.

5. თუ საცხოვრებელი სახლებისა და საზოგადოებრივი/საჯარო დაწესებულებების შენობების სათავსებში და მათი განაშენიანების ტერიტორიებზე ფიქსირდება ან მოსალოდნელია ხმაურის მაჩვენებლები, რომლებიც აღემატება (მოსალოდნელია აღემატებოდეს) №1 დანართით განსაზღვრულ მნიშვნელობებს, მაშინ ფიზიკურმა ან იურიდიულმა პირებმა, რომელთა საქმიანობის შედეგად წარმოიქმნება ხმაური, უნდა უზრუნველყონ ამ ტექნიკური რეგლამენტის მე-5 მუხლით განსაზღვრული ხმაურის საწინააღმდეგო პროფილაქტიკური ღონისძიებების განხორციელება.

ხმაურის არახელსაყრელი ზემოქმედების პროფილაქტიკის ღონისძიებები

1. ხმაურის საწინააღმდეგო ღონისძიებათა ძირითადი მიმართულებებია:

ა) ხმაურის წყაროში – საინჟინრო-ტექნიკური და ადმინისტრაციულ-ორგანიზაციული ღონისძიებები;

ბ) ხმაურის გავრცელების გზაზე (ხმაურის წყაროდან ობიექტამდე) – ქალაქთმშენებლობისა და სამშენებლო-აკუსტიკური მეთოდები;

გ) ხმაურისაგან დასაცავ ობიექტზე – შენობის კონსტრუქციების ხმაურსაიზოლაციო და ხმაურმშთანთქმელი თვისებების გაზრდის კონსტრუქციულ-სამშენებლო მეთოდები და არქიტექტურულ-გეგმარებითი მეთოდები.

2. აკუსტიკური ხმაურის მავნე მოქმედებისაგან მოსახლეობის დაცვა ხორციელდება საინჟინრო-ტექნიკური, არქიტექტურულ-გეგმარებითი და ადმინისტრაციულ-ორგანიზაციული ღონისძიებებით.

3. ხმაურის საწინააღმდეგო საინჟინრო-ტექნიკური ღონისძიებებია: ბგერის იზოლაცია, შენობების აკუსტიკურად რაციონალური მოცულობით-გეგმარებითი გადაწყვეტა, ჰაერის ვენტილაციისა და კონდიციონერების სისტემებში ჩამხშობების გამოყენება, სათავსების აკუსტიკური დამუშავება, ხმაურის შემცირება ობიექტებზე სპეციალური ეკრანებითა და მწვანე ნარგავებით და ა.შ..

4. ხმაურის საწინააღმდეგო არქიტექტურულ-გეგმარებითი ღონისძიებებია: საცხოვრებელი განაშენიანებისაგან ხმაურის წყაროს დაცილება, ხმაურის წყაროსა და საცხოვრებელ განაშენიანებას შორის ხმაურდამცავი ეკრანების განთავსება, საცხოვრებელი სახლების დაჯგუფების რაციონალური სქემის გამოყენება (ხმაურის წყაროსაგან დახურული ან ნახევრად დახურული შიდა სივრცის შექმნა) და ა.შ..

5. ხმაურისაგან დაცვის ადმინისტრაციულ-ორგანიზაციული ღონისძიებებია, მაგალითად, ტრანსპორტის ხმაურიანი სახეების მაგისტრალებზე ღამის საათებში ექსპლოატაციის შეზღუდვა, ხმაურიანი რეაქტიული თვითმფრინავების (რომლებიც ქმნიან 80დბA-ზე მეტ ხმაურს) უპირატესად დღისით ექსპლოატაცია.

ხმაური არის სხვადასხვა სიხშირის და ინტენსივობის ბგერების მოუწესრიგებელი ერთობლიობა, რომელსაც შეუძლია გამოიწვიოს მავნე ზემოქმედება ადამიანის ორგანიზმზე. ხმაურის წყარო შეიძლება იყოს ნებისმიერი პროცესი, რომელსაც მყარ,

თხევად ან აიროვან გარემოში შეუძლია გამოიწვიოს წნევა ან მექანიკური რხევები. ხმაურს გააჩნია განსაზღვრული სიხშირე ან სპექტრი, რომელიც გამოსახება ჰერცებში და ბგერითი წნევის დონის ინტენსივობა, რომელიც იზომება დეციბელებში. ადამიანის სმენას შეუძლია გაარჩიოს ბგერის ის სიხშირეები, რომლებიც იცვლებიან 16-დან 20000 ჰერცის ფარგლებში.

ხმაურის გაზომვა, ანალიზი და სპექტრის რეგისტრაცია ხდება სპეციალური იარაღებით, როგორცაა: ხმაურმზომი და დამხმარე ხელსაწყოები (ხმაურის დონის თვითმწერი მაგნიტოფონი, ოსცილოგრაფი, სტატისტიკური გამანაწილებლების ანალიზატორი, დოზიმეტრი და სხვა).

ხმაურის ინტენსივობის (დონის) გასაზომად უფრო ხშირად იყენებენ ლოგარითმულ სკალას, რომელშიც ყოველი საფეხური 10-ჯერ მეტია წინანდელზე. ხმაურის ორი დონის ასეთ თანაფარდობას უწოდებენ ბელს (ბ). ის განისაზღვრება ფორმულით:

$$I_b = \lg(I/I_0)$$

სადაც I – ბგერითი წნევის განსახილველი დონეა, პა;

I_0 – ადამიანის ყურის სმენადობის ზღვარია და უდრის $2 \cdot 10^{-5}$ პა.

ერთიანი და თანაბრადდამორებული წერტილებისათვის ხმაურის ჯამური (L_x) დონე გამოითვლება ფორმულით:

$$L_j = L_i + 10 \lg n, \text{ დბ} \quad (2.1)$$

სადაც L_i – ერთი წყაროდან ხმაურის დონეა, დბ ($1 \text{ დბ} = 10 \text{ ბ}$)

n – ხმაურის წყაროს რიცხვია.

$10 \lg n$ არის ხმაურის ერთი წყაროს დონის დანამატი სიდიდე.

საწარმოში დამონტაჟებული დანადგარები (გამწოვი სისტემა (90 დბ), ღუმელები (85 დბ) და სხვა დანადგარები (80 დბ)), რომლებიც წარმოადგენენ ხმაურის წყაროს, თითოეული მათგანისათვის არ აღემატება 90 დეციბელს. მაშინ ხმაურის ჯამური დონე კუმულაციური ზემოქმედების გათვალისწინებით (ცემენტისა და ფილერის დაფქვის წისქვილები, რომელიც განთავსებული იქნება დახურულ შენობაში) იქნება 100 დბ.

ხმაური ინტენსივობის მიხედვით იყოფა სამ ჯგუფად:

პირველ ჯგუფს მიეკუთვნება ისეთი ხმაური, რომლის ინტენსივობა აღწევს 80 დბ-ს. ასეთი ინტენსივობის ხმაური ადამიანის ჯანმრთელობისათვის სახიფათო არ არის.

მეორე ჯგუფს მიაკუთვნებენ ისეთ ხმაურს, რომლის ინტენსივობა მერყეობს 80-დან 135 დბ. ერთი დღეღამის და მეტი დროის განმავლობაში, ასეთი ხმაურის ზემოქმედება იწვევს ადამიანის სმენის დაქვეითებას, ასევე შრომის-უნარიანობის დაწე-ვას 10-30%-ით.

მუდმივ სამუშაო ადგილებში ბგერითი წნევებისა და ხმის წნევის დასაშვები დონეები მოცემულია ცხრილ 2.13.1-ში.

ხმაური, რომლის ინტენსივობა მეტია 135 დბ მიეკუთვნება მესამე ჯგუფს და ყველაზე სახიფათოა. ასეთ ხმაურს იწვევს აირტურბინული გენერატორები (კონტეინერების გარეშე). 135 დბ-ზე მეტი ხმაურის სისტემატური ზემოქმედება (8-12 საათის განმავლობაში) იწვევს ადამიანის ჯანმრთელობის გაუარესებას, შრომის

ნაყოფიერების მკვეთრ შემცირებას. ასეთ ხმაურს შეუძლია გამოიწვიოს ლეტალური შემთხვევებიც.

ცხრილი 2.13.1.

დანართი 1. აკუსტიკური ხმაურის დასაშვები ნორმები საცხოვრებელი სახლებისა და საზოგადოებრივი/საჯარო დაწესებულებების შენობების სათავსებში და მათი განაშენიანების ტერიტორიებზე.

#	სათავსებისა და ტერიტორიების გამოყენებითი ფუნქციები	დასაშვები ნორმები		
		Lდღე (დბA)		Lღამე (დბA)
		დღე	ღამე	
1.	სასწავლო დაწესებულებები და სამკითხველოები	35	35	35
2.	სამედიცინო დაწესებულებების სამკურნალო კაბინეტები	40	40	40
3.	საცხოვრებელი და საძილე სათავსები	35	30	30
4.	სტაციონარული სამედიცინო დაწესებულების სამკურნალო და სარეაბილიტაციო პალატები	35	30	30
5.	სასტუმროების/ სასტუმრო სახლების/ მოტელის ნომრები	40	35	35
6.	სავაჭრო დარბაზები და მისაღები სათავსები	55	55	55
7.	რესტორნების, ბარების, კაფეების დარბაზები	50	50	50
8.	მაყურებლის/მსმენელის დარბაზები და საკრალური სათავსები	30	30	30
9.	სპორტული დარბაზები და აუზები	55	55	55
10.	მცირე ზომის ოფისების (≤ 100 მ) სამუშაო სათავსები და სათავსები საოფისე ტექნიკის გარეშე	40	40	40
11.	დიდი ზომის ოფისების (≥ 100 მ) სამუშაო სათავსები და სათავსები საოფისე ტექნიკით	45	45	45
12.	სათათბირო სათავსები	35	35	35
13.	ტერიტორიები, რომლებიც უშუალოდ ემიჯნებიან დაბალსართულიან (სართულების რაოდენობა ≤ 6) საცხოვრებელ სახლებს, სამედიცინო დაწესებულებებს, საბავშვო და სოციალური მომსახურების ობიექტებს	50	45	40
14.	ტერიტორიები, რომლებიც უშუალოდ ემიჯნებიან მრავალსართულიან საცხოვრებელ სახლებს (სართულების რაოდენობა > 6), კულტურულ, საგანმათლებლო, ადმინისტრაციულ და სამეცნიერო დაწესებულებებს	55	50	45
15.	ტერიტორიები, რომლებიც უშუალოდ ემიჯნებიან სასტუმროებს, სავაჭრო, მომსახურების, სპორტულ და საზოგადოებრივ ორგანიზაციებს	60	55	50

შენიშვნა:

1. იმ შემთხვევაში, თუ როგორც შიდა, ისე გარე წყაროების მიერ წარმოქმნილი ხმაური იმპულსური ან ტონალური ხასიათისაა, ნორმატივად ითვლება ცხრილში მითითებულ მნიშვნელობაზე 5 დბ A-ით ნაკლები სიდიდე.

2. აკუსტიკური ხმაურის ზემოაღნიშნული დასაშვები ნორმები დადგენილია სათავსის ნორმალური ფუნქციონირების პირობებისთვის, ანუ, როცა სათავსში დახურულია კარები და ფანჯრები (გამონაკლისია ჩაშენებული სავენტილაციო არხები), ჩართულია ვენტილაციის, კონდიციონერის, ასევე განათების მოწყობილობები (ასეთის არსებობის შემთხვევაში); ამასთან, ფუნქციური (ფონური) ხმაური (მაგ., ჩართული მუსიკა, მომუშავეთა და ვიზიტორთა საუბარი) გათვალისწინებული არ არის.

დანადგარების მიერ შექმნილი ბგერითი წნევის დონეები (L) განისაზღვრება ფორმულით:

$$L=L_p-20lgr -\beta_{ar}/1000-8\text{დბ} \quad (2.2)$$

სადაც: L

L_p არის კომპრესორისა და სხვა მოწყობილობების მიერ გამოწვეული ბგერითი წნევის დონე, დბ. საწარმოს პირობებისათვის კუმულაციური ზემოქმედების გათვალისწინებით შეადგენს 100 დბ-ს.

r – მანძილია წყაროდან მოცემულ ადგილამდე

β_a – ატმოსფეროში ხმის ჩახშობის სიდიდეა დბ/კმ და მოცემულია ქვემოთ ცხრილ 2.13.2-ში

ატმოსფეროში ხმის ჩახშობის სიდიდე

ცხრილი 2.13.2.

ოქტავური ზოლების საშუალო გეომეტრიული სიხშირე	63	125	250	500	1000	2000	4000	8000
ხმისდახშობა დბ/კმ	0	0.7	1.5	3	6	12	24	48

ფორმულა 2.2.-ში მნიშვნელობების ჩასმის შემდეგ r – მანძილისათვის მიიღება ბგერითი სიმძლავრის დონეები ხმის დამხშობი ღონისძიებების გატარების გარეშე იხ. ცხრილ 2.13.3-ში .

ცხრილი 2.13.3.

ბგერითი სიმძლავრის დონეები

ოქტავური ზოლების საშუალო გეომეტრიული სიხშირე, ჰც	ბგერითი წნევის დონეები დეციბალებში, საწარმოდან r მანძილზე (მ)								
	100	200	300	400	500	600	700	800	900
63	52.00	45.98	42.46	39.96	38.02	36.44	35.10	33.94	32.92
125	51.93	45.84	42.25	39.68	37.67	36.02	34.61	33.38	32.29
250	51.85	45.68	42.01	39.36	37.27	35.54	34.05	32.74	31.57
500	51.70	45.38	41.56	38.76	36.52	34.64	33.00	31.54	30.22
1000	51.40	44.78	40.66	37.56	35.02	32.84	30.90	29.14	27.52
2000	50.80	43.58	38.86	35.16	32.02	29.24	26.70	0.00	0.00
4000	49.60	41.18	35.26	30.36	26.02	0.00	0.00	0.00	0.00
8000	47.20	36.38	28.06	0.00	0.00	0.00	0.00	0.00	0.00

გარდა ამისა ბგერის გავრცელების სიჩქარე დამოკიდებულია ჰაერის ტემპერატურასა და ქარის სიჩქარეზე, ხოლო ბგერის ჩახშობა განისაზღვრება ადგილის რელიეფით და ჰაერის ტენიანობით. ყოველივე აღნიშნული გათვა-ლისწინებული იქნება აკუსტიკური მდგომარეობის გაუმჯობესებისათვის საჭირო ღონისძიებების შემუშავების დროს.

როგორც ცხრილი 2.13.3-დან ჩანს, ხმაურის დონე საწარმოდან 200 მეტრში ნორმაზე ნაკლებია, მით უმეტეს 1400 მეტრ მანძილზე.

2.13.2. ვიბრაცია

ვიბრაცია არის დრეკადი რხევები და ტალღები მყარ სხეულში. ვიბრაცია წარმოადგენს მავნე საწარმოო ფაქტორს, რომლის ზღვრულად დასაშვებ დონეებზე

მაღალი მაჩვენებლების ზემოქმედება ადამიანში იწვევს უსიამოვნო შეგრძნებებს, ხოლო ხანგრძლივი ზემოქმედების შემთხვევაში ვითარდება პათოლოგიური ცვლილებები.

ვიბრაციის ზღვრულად დასაშვები დონე (ზდდ) არის ვიბრაციის ფაქტორის დონე, რომელიც ყოველდღიური (გარდა დასვენების დღეებისა) მუშაობისას, მაგრამ არა უმეტეს 40 სთ-ისა კვირაში, მთელი სამუშაო სტაჟის განმავლობაში არ უნდა იწვევდეს დაავადებას, ჯანმრთელობის მდგომარეობაში რაიმე ისეთ გადახრას, რომელიც გამოვლინდება თანამედროვე კვლევის მეთოდებით მუშაობის პერიოდში, ან მოგვიანებით, ან მომდევნო თაობის სიცოცხლის განმავლობაში. ვიბრაციის ზდდ-ს დაცვა არ გამორიცხავს ზემგრძნობიარე პირებში ჯანმრთელობის მდგომარეობის მოშლას.

ვიბრაციის დასაშვები დონე საცხოვრებელ და საზოგადოებრივ შენობებში არის ვიბრაციის ფაქტორის დონე, რომელიც არ არის შემაწუხებელი ადამიანისათვის და არ იწვევს ვიბრაციული ზემოქმედებისადმი მგრძნობიარე სისტემებისა და ანალიზატორების ფუნქციური მდგომარეობის მაჩვენებლების მნიშვნელოვან ცვლილებებს.

საქართველოში ვიბრაციის საკითხები რეგულირდება ნორმატიული დოკუმენტით. ვიბრაცია შეიძლება იყოს:

- ზოგადი ვიბრაცია, რომელიც საყრდენი ზედაპირიდან გადაეცემა მჯდომარე ან ფეხზე მდგომი ადამიანის სხეულს;

- ლოკალური ვიბრაცია, რომელიც ხელებიდან გადაეცემა ადამიანს.

ლოკალურ ვიბრაციას ზემოქმედება ექნება მოსამსახურე პერსონალზე, ხოლო ზოგადი ვიბრაცია შესაძლებელია გავრცელდეს ობიექტის ტერიტორიაზე.

საწარმოში არსებული დანადგარები, რომლებიც წარმოადგენენ ვიბრაციის გამომწვევ წყაროს, არ აჭარბებენ დასაშვებ ნორმებს.

2.13.3. ელექტომაგნიტური გამოსხივება

საქართველოში ატმოსფერულ ჰაერზე ელექტომაგნიტური გამოსხივების მავნე ფიზიკური ზემოქმედების საკითხების რეგლამენტირება ხორციელდება საქართველოს კანონებით და კანონქვემდებარე ნორმატიული დოკუმენტებით.

უახლოესი პერიოდის მონაცემების მიხედვით არცერთი კომპეტენტური (პრაქტიკული თუ სამეცნიერო პროფილის) ორგანიზაციის მიერ არ განხორციელებულა დაკვირვებები, რომელიც რეპრეზენტატიული იქნებოდა საკვლევ ტერიტორიაზე ელექტომაგნიტური გამოსხივების ფონის დადგენისათვის.

საწარმოში არ იგეგმება ისეთი დანადგარების ქონა, რომელთა რადიოსიხშირის დიაპაზონის ელექტომაგნიტური გამოსხივების ინტენსივობის ფონური (ფაქტიური) დონეები გადააჭარბებს ზღვრულად დასაშვებ დონეებს (10 მკვტ/სმ²).

ზემოთაღნიშნულის შედეგად შეიძლება დავასკვნათ, რომ საწარმოსა და მის მიმდებარედ სელიტებურ ტერიტორიაზე ელექტომაგნიტური გამოსხივების ინტენსივობის ფონი არ გადააჭარბებს დადგენილ ნორმებს და იქ მომუშავე, თუ მცხოვრებ ადამიანებს არავითარ საფრთხეს არ შეუქმნის.

3. საწარმოო ობიექტის ბუნებრივ და სოციალურ გარემოზე ზემოქმედების დახასიათება

3.1 ტექნოლოგიური სქემა და რეგლამენტი

შეზღუდული პასუხისმგებლობის საზოგადოება „დაგი“-ს ფეროშენადნობების წარმოების ქარხნის დაგეგმილი საქმიანობის სფეროს წარმოადგენს მეტალურგიული, კერძოდ ფეროშენადნობების საწარმოსათვის დამახასიათებელი ფუნქციათა შესრულება და შესაბამისი სამეურნეო საქმიანობის წარმოება. თავისი საქმიანობის სპეციფიკიდან გამომდინარე, საწარმოში იგეგმება ფეროშენადნობის წარმოება და მომხმარებელთა დაკმაყოფილების უზრუნველყოფა ფეროშენადნობებით. დასახული მიზნების უზრუნველსაყოფად საწარმოო ობიექტი სარგებლობს ადგილობრივი ელექტრომომარაგების, კომუნალური და სხვა სამსახურების შესაძლებლობით.

დაგეგმილი საქმიანობის მიწის ნაკვეთზე აშენებული იქნება ანგარის ტიპის შენობა, სადაც განთავსებული იქნება სადნობი ღუმელი და გადადნობილი, უკვე მიღებული პროდუქციის საწყობი.

ფეროშენადნობების წარმოების პროცესი იწყება ნედლეულის - საკაზმე მასალების საწყობში მანგანუმის მადანის კონცენტრატის და საკაზმე კომპონენტების შემოტანით. პროექტის მიხედვით ნედლეულის საწყობი განთავსებული იქნება საწარმოო ტერიტორიის ნედლეულის სასაწყობო ტერიტორიაზე, რომელიც მობეტონებული იქნება და დახრა ისე ექნება მოწყობილი, რომ წვიმისშედეგად წარმოქმნილი სანიაღვრე წყლები შეიკრიფება და მოხდება სალექარში, რომელიც მოწყობილი იქნება ბეტონით მიწაში. ხოლო სალექარიდან გამოსული გაწმენდილი წყალი მოხვდება საწარმოო ტერიტორიის ჩრდილოეთ მხარეს საავტომობილო გზის პირას გამავალ სანიაღვრე არხში.

საწარმოში შემოსული ნედლეული დაიყრება ღია საწყობში (15) ამის შშემდეგ: დამტვირთველის საშვალეებით ნედლეული დაიყრება საკაზმე ბუნკერებში, საიდანაც მოხდება კაზმის აწონა და ერთმანეთში შერევა, შერეული კაზმი კონვეირის საშვალეებით ჩაიყრება ბუნკერში, ეს ბუნკერი ამწის საშვალეებით ადის და დაიცლება ღუმელის თავზე განთავსებულ ბუნკერებში, ხოლო ამ ბუნკერებიდან მიღების საშვალეებით კაზმი მოხვდება ღუმელში და იწყება დნობის პროცესი. სადაც დნობა მოხდება 1360 გრადუსზე.

ღუმლის ელექტროდები განლაგებული იქნება სამკუთხედის წვეროებზე. ელექტროდში მისი მიწოდება მოხდება ამ ნიშნულზე არსებული ამტანი და გამანაწილებელი ტელფერების მეშვეობით. ელექტროდების ხარჯვის შესაბამისად ხდება მათი დაგრძელება ახალი გარცმის სექციების დადუღებით.

გარცმაში ელექტროდების მასის ჩატვირთვა, ელექტროდებში მასის დონის კონტროლი მოხდება სათანადო სამსახურის კონტროლის ქვეშ.

ღუმლიდან მზა პროდუქციის (ლითონი + წიდა) გამოშვება იწარმოებს პერიოდულად ყოველ 2 საათში ერთხელ ან ელ. ენერჯის ხარჯის შესაბამისად. ღუმლიდან ნაღობის გამოშვებას თან ახლავს აირების და მტვერის მომატებული რაოდენობა, რომლის ევაკუაცია იწარმოებს ქურის მოედანზე დამონტაჟებულ ამკრებში

ზონტების მეშვეობით, რომლებიც მიერთებული იქნება გამწოვი ვენტილატორების სისტემაზე.

გამოშვებული ლითონის ჩამოსხმა იწარმოებს ელექტრო ამწეების მეშვეობით შესაბამის ციხეებში. ლითონის გაციების შემდეგ იწარმოებს მისი აწონვა და გადატვირთვა მზა პროდუქციის საწყობში. ჩამოსხმული სილიკომანგანუმის გაციება ხდება ბუნებრივ პირობებში.

ჩამოსხმული წიდის დამსხვრევა სამსხვრევ დანადგარში არ იგეგმება. თუ აღმოჩნდება ჩამოსხმულ პროდუქციაში დიდი ზომის ნატეხი, ხელით, უროს დარტყმით მოხდება მისი დამსხვრევა.

თანმდევი წიდა სათანადოდ აღჭურვილი არხებით (ღარებით) გაედინება ამისათვის მოწყობილ ორმოში, საიდანაც მოხდება მისი ევაკუაცია ექსკავატორის და თვითმცლელი მანქანების მეშვეობით წიდა საყარზე, რომელიც მდებარეობს საწარმოს ტერიტორიაზე.

წიდის ორმოში მოხდება მხოლოდ წიდის ჩამოსხმა და გაციება, საიდანაც შემდგომ წიდა გაიტანა და დროებითი დასაწყობება მოხდება საწარმოს ტერიტორიაზე დაგეგმილი ნედლეულის საწყობის ერთ-ერთ უჯრედში (დაახლოებით 400 მ² ფართობზე). ჩამოსხმული წიდის გაციება ხდება ბუნებრივ პირობებში.

საწარმოს გაშვების პირველ ეტაპზე არ იგეგმება ნედლეულისა და წიდის დასაწყობების ტერიტორიის ზემოდან გადახურვა, მაგრამ შემდგომ ეტაპზე, შესაბამისი სახსრების მოძიების შემდეგ, მოხდება აღნიშნული ტერიტორიის გადახურვა.

აღნიშნულ წიდას პერიოდულად ჩაუტარდება ლაბორატორიული კონტროლი და მათი მაღალი პროცენტული მანგანუმის შემცველობის შემთხვევაში მოხდება მისი ნედლეულად გამოყენება, ხელახალი გამოდნობა სხვა მადანთან შერევის გზით, ხოლო უკვე დაბალი მანგანუმის შემცველი წიდა დასაწყობდება წიდის დროებით ზემოთ აღნიშნულ საწყობში მათი შემდგომო გატანისათვის.

საწარმოში არ იგეგმება წიდის შემოტანა, როგორც ნარჩენის, შემოტანა.

ღუმელი აღჭურვილი იქნება ტექნოლოგიური პროცესების მიმდინარეობისას წარმოქმნილი აირების და მტვერის ევაკუაციისათვის აუცილებელი გამწოვი ვენტილაციით, რომელიც უზრუნველყოფს მომუშავეთა ნორმალურ პირობებს, სპეციალური ფილტრები კი იცავს გარემოს დაბინძურებისაგან.

ღუმლიდან გამოსული აირების ტემპერატურა დაახლოებით 100⁰-350⁰ C-მდე მერყეობს, რომელიც ღუმელიდან გამოსვლის შემდეგ მოხვდება ჯერ ციკლონში, სადაც მოხდება დიდი ზომის ნაწილაკების დალექვა და შემდეგ მშრალი გამწმენდის სახელოვან ფილტრებში, საიდანაც გაწმენდილი მძლავრი ვენტილატორით 14 მ სიმაღლის და 0.8 მ დიამეტრის საკვამლე მილიდან ატმოსფეროში გაიტყორცნება.

კაზმის შემადგენლობა 1 ტნ სილიკომანგანუმის მისაღებად შემდეგია:

ჭიათურის მადანი 42% - 2500 კგ

კოქსი ფრაქცია 10-25 - 500 კგ

კვარციტი - 500 კგ

კირქვა - 100 კგ
ელექტროდის მასა - 40 კგ
ელექტროენერჯის ხარჯი - 5.5 MW-ი
გამოსავლიანობა

-10% ორთქლდება;

-25-30 % მიიღება სილიკომანგანუმი

-60 % წიდა სადაც მანგანუმის შემცველობა მაქსიმუმ იქნება 12 %.

საწარმოში ასევე შესაძლებელია ნედლეულის სახით გამოყენებული იქნას მანგანუმის შემცველი წიდა და წიდიდან მაქსიმალური პროცენტით ამოღებული იქნას მანგანუმი.

როცა ხდება ნედლეულად წიდის გამოყენება, მაშინ ამ შემთხვევაში ერთ ტონა მიღებულ პროდუქციაზე საჭიროა 8 დან 10 ტონამდე ნედლეული (წიდა), დღიური წარმადობა 10-15 ტ მზა პროდუქცია.

ფეროშენადნობების დნობისათვის გამოყენებული იქნება სპეციალური კონსტრუქციის 5.5 მგვტ სიმძლავრის ელექტრო დოლური ტიპის ღუმელში. რომლებიც წარმოადგენს 20 მმ ფურცლოვანი რკინისაგან შეკრულ მრგვალ ქვაბისებურ კონსტრუქციას, 60 % მაღალალუმინიანი ცეცხლგამძლე აგურის (შამოტის) და სპეციალურ პასტის ამონაგებით. მაღალტემპერატურულ რეჟიმში ფეროშენადნობთა მიღება ხორციელდება კონვექციის გზით. ღუმელში განლაგებულია სადნობ მასში ნაწილობრივ ჩაფლული ელექტროდები, რომლებიც განლაგებულია სამკუთხედის წვეროებზე. მათი ბალანსირება დნობის პროცესში, კერძოდ გადაადგილება დნობისას ხორციელდება ჰიდრაულიკური სისტემით და გადაადგილების რეგულირებით მიიღწევა სასურველი ელექტრული პირობები.

აგრეთვე ღუმელის შემადგენლობაში შედის:

1. სპილენძის წყლის გამაციებელი მილების მოკლე ხაზი;
2. სპილენძის კონტაქტები;
3. ელექტროდის დაცურების მექანიზმი;
4. ჰიდრაულიკის სადგური თავისი მართვით;
5. ელექტროგაყვანილობები;
6. კაზმის სახარჯო ღუმელი და კონვეიერი;
7. წყლის გამაგრილებელი სისტემა.
8. ელექტრო ქვესადგური;
9. ღუმელის ტრანსფორმატორი;
10. რეაქტიული დენების კომპენსაციის დანადგარები;

ღუმელებში ჩასატვირთი ნედლეულის მასალების ნატეხების ზომები 5 – 80 მმ-ის ფარგლებშია და სეპარირებულია წვრილი ფრაქციებისაგან. მანგანუმის კონცენტრატი, კვარციტის კონცენტრატი და კაზმის სხვა კომპონენტები იყრება შესაბამის მადლოზირებელ ბუნკერებში, საიდანაც ისინი სკიპის საშუალებით მიეწოდება ღუმელებს.

ღუმელს მოემსახურება ტრანსფორმატორი, რომელიც აღჭურვილია საფეხურების გადამრთველით, გაზისა და წნევის რელეთი, ზეთის ტუმბოთი, მარშალინგ ბოქსით, კიპის (საკონტროლო-გამზომი) ხელსაწყოებით; უზრუნველყოფილია მაღალი და დაბალი ძაბვის, შესაბამისი ამპერაჟის დენით. ღუმელის ტრანსფორმატორი დაცულია კომპლექსური გამანაწილებელი უჯრედის მეშვეობით.

ღუმელში დნობისას წარმოქმნილი მტვრის დასაჭერად გათვალისწინებულია ასპირაციული სისტემის მოწყობა. საწარმოში წარმოქმნილი აირმტვერნარევის მოცულობა იქნება 45 000 მ³/სთ-ს.

აირების გაწმენდისათვის გათვალისწინებულია ორსაფეხურიანი სისტემის მოწყობა რომლის შემადგენლობაში იქნება ციკლონი და სახელოებიანი ფილტრები.

პროექტის მიხედვით გაწმენდის ეფექტურობა უნდა შეადგენდეს 99%-ს. აირგამწმენდ სისტემაში შესვლამდე მტვრის კონცენტრაცია დასაშვებია იყოს 20 გ/მ³, ხოლო ფილტრის გამოსავალზე არაუმეტეს 20 მგ/მ³. სახელოებიან ფილტრებში გაწმენდის შემდეგ გაფრქვევა მოიხდება საკვამლე მილით, რომლის დიამეტრი იქნება 0.8 მ, ხოლო სიმაღლე 14 მ.

გამწოვი სისტემის საშუალებით, ღუმელებიდან გამომავალი აირმტვერნარევი თავდაპირველად ხვდებიან ციკლონში, სადაც ხდება დიდი ზომის მტვრის ნაწილაკების დალექვა, და შემდგომ სახელოებიან ფილტრებში. სახელოებიანი ფილტრის პარამეტრებია:

- ფილტრების სახელოების რაოდენობა 150 ცალი;
- აირის წნევითი დატვირთვა, მ³/მ² წუთში 0,8-მდე;
- ფილტრის ჰიდრაულიკური წინააღმდეგობა, არაუმეტეს 2.0 კპასკ;
- გასაწმენდი აირის ტემპერატურა, 120 °C-მდე;
- მტვრის კონცენტრაცია გაწმენდის შემდეგ - არაუმეტეს 20 მგ/მ³;
- შეკუმშული ჰაერის ხარჯი 12,5 მ³/წმ;
- შეკუმშული ჰაერის წნევა 6-7 კგ/სმ²;
- ფილტრის ზედაპირის ფართობი 1450მ²;

როგორც აღინიშნა ფილტრის გამოსავალზე აირმტვერნარევი მტვრის შემცველობა არ იქნება 20 მგ/მ³-ზე მეტი.

მტვრის სავარაუდო შემცველობა მანგანუმიანი ფეროსილიკომანგანუმის წარმოებისას, საწარმოს მიერ წარმოდგენილი მასალების მიხედვით, მოცემულია ცხრილ 3.1.1-ში.

ცხრილი 3.1.1.

პროდუქციის სახეობა	მასიური წილი %					
	მტვერი	SiO ₂	CaO	MgO	Al ₂ O ₃	MnO ₂
1	2	3	4	5	6	7
ფეროსილიკომანგანუმი	25-30.0	1.5-6.0	0.5-1.5	1.5-3.0	1.5-3.0	25-30.0

მადანთერმული ღუმელების საღარე კვანძებიდან და საჩამოსხმო პროცესიდან გამოყოფილი მტვრის გრანულომეტრიულ მახასიათებლებს გააჩნიათ ძალზე მაღალ დისპერსიული მონაცემები (88.4% ფრაქცია < 0.056 მმ).

ტერიტორიაზე ასევე არის გათვალისწინებული ოფისის, პერსონალის შენობის საშხაპეებით, გამაგრებელი ბასეინის (გრადირნაია), დაცვის ჯიხურის მოწყობა.

საწარმოს ბიზნეს გეგმის მიხედვით გათვალისწინებულია ფეროსილიკომანგანუმის წარმოება დღეში 25 ტ-ის ოდენობით, რაც წელიწადში შეადგენს 8500 ტონას.

შემდგომ მოხდება პროდუქციის მარკირება ტრანსპორტირებისათვის დანიშნულების შესაბამისად მიწოდების უზრუნველსაყოფად.

საწარმო იმუშავებს დღეში 24 საათს, წელიწადში 340 დღეს.

საწარმოო შენობის სართულების გეგმები ნიშნულების სიმძლევების მიხედვით მოცემულია ნახაზ 3.1.1, 3.1.2 და 3.1.3-ში, ხოლო შენობის ჭრილების სქემა ნახაზ 3.1.4 და 3.1.5-ში.

საწარმოს განთავსების გენ-გეგმა მოცემულია ნახაზ 3.1.6-ში.

ღუმელებისა და ტრანსფორმატორის წყლით გაციების მბრუნავი სისტემა

პროექტის მიხედვით, საწარმოში ღუმელის და ტრანსფორმატორის გაგრილებისთვის გათვალისწინებულია ბრუნვითი წყალმომარაგების სისტემის მოწყობა. შესაბამისად მნიშვნელოვანად შემცირდება ამ მიზნით გამოყენებული წყლის რაოდენობა და წყლის გარემოს დაბინძურების რისკი.

წყალი, რომლის მეშვეობითაც ხდება ღუმელის და მისი დანადგარების გაგრილება აუცილებლად გადის დამუშავებას ქიმიური კომპლექსონების მეშვეობით. ასეთი ხსნარებით დამუშავებული წყალი ნადუღს არ გაიკეთებს მილებში და არ გაჰყვავს წყლის ონკანებს და ღარებს. წყლის გამაციებლის სიმძლავრე შეადგენს 120 მ³/სთ-ს, ხოლო წყლის დანაკარგი 1.2 მ³/სთ-ს. წყლის დანაკარგის შევსება მოხდება საწარმოს ტერიტორიაზე გაგემილი ჭაბურღილიდან. სულ საწარმოს ექსპლუატაციის პროცესში გამაციებელი სისტემის ფუნქციონირებისათვის საჭირო წყლის რაოდენობა იქნება: $1.2 \times 340 + 120 = 528$ მ³/წელ.

საწარმო აღჭურვილი ელექტრონული პანელებით, რომლებიც იმართება ოპერატორების მიერ. პანელებით ხდება საკაზმე მასალების აწონვა-ჩატვირთვა და ღუმელის მართვა. ღუმელზე ასევე არის გათვალისწინებული ლოჯისტიკური მართვის კონტროლერი, რომელსაც შეუძლია მართოს ღუმელი ავტომატურ რეჟიმში.

ფეროსილიკომანგანუმის დნობისათვის გათვალისწინებულია 5.5 მვა სიმძლავრის ნახევრად ღია ღუმელის გამოყენება, რომლის გეომეტრიული, ელექტრული და ტექნიკური პარამეტრები შემდეგია:

საღუმელე ტრანსფორმატორის ტექნიკური მონაცემებია:

ღუმელს ემსახურება 5.5 მეგავატიანი ტრანსფორმატორი აღჭურვილი შემდეგი ოპერატიული და დაცვის დანადგარებით;

#	დასახელება	ტიპი	პარამეტრები
1	2	3	4
1.	საფეხურების გადამრთველი	3xმ1802-72,5/ზ-17.17.0 მა 2	17 საფეხური- 92 ვოლტიდან 165 ვოლტამდე
2.	გაზის რელე	ზაკხოლცის	ამპრ ძალა 125 – 130 გრ.
3.	წნევის რელე	ზსტრ-34/66	0.95 – 4.0 ატმ (კგ/სმ ²)
4.	ზეთის ტუმბო	1143 ლ.	850 ლ/წთ-ში, 2850 ბრ/წთ.
5.	მაღალი ძაბვა	-	10 კვ.
6.	დაბალი ძაბვა	-	92 – 165 ვტ.
7.	მაღალი ძაბვის დენი	1 საფ/17 საფ	455 ამპ / 519 ამპ
8.	დაბალი ძაბვის დენი	1 საფ/17 საფ	49900ამპ/31500ამპ
9.	ზეთის ტუმბო	ფტტ-200 კვტ	900 ლ/წთ 0.5 ატმ.
10.	ზეთის გამაფართოებელი ბაკი	ცილინდრი	650 ლიტრი
11.	მარშალინგ ბოქსი	მტკ-3 აა	ბიჯის გადამრთავი მექანიზმი
12.	კიპის ხელსაწყოები	ტპ 2-2/80	ტემპ. გაზომვა 80 – 110 გრად.

ღუმელის ტრანსფორმატორის დაცვას აწარმოებს:

კომპლექსური გამანაწილებელი მოწყობილობის უჯრედი, დახურული ტიპის 3150 ამპერიანი ვაკუუმური, საკომუტაციო აპარატი.

მოკლე შერთვის დენი 31 ka. სამუშაო ძაბვა 12 kV;

დენის ტრანსფორმატორი 3000/5-5 A , სიზუსტის კლასი 5P;


ჩამონტაჟებული ძაბვის ტრანსფორმატორი.

ოპერატიული ძაბვა 220 ვ;

გადაძაბვის შემზღვეველი 12 kV;

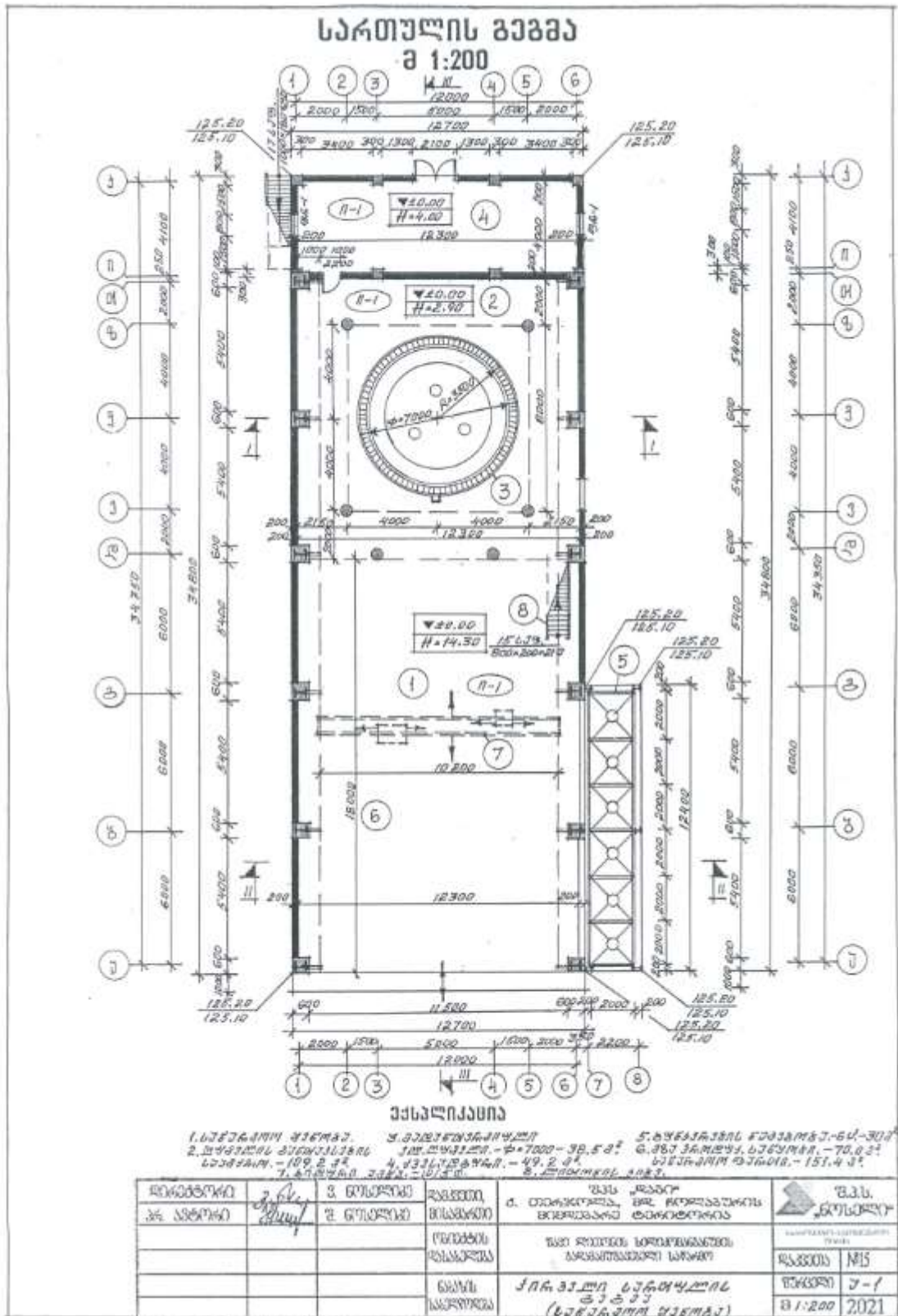
მაქსიმალური დენის დაცვის რელე MiCOm P122.

კომპლექსური გამანაწილებელი მოწყობილობის უჯრედის, დახურული ტიპის, სურათი მოცემულია სურათ 3.1.1-ში.

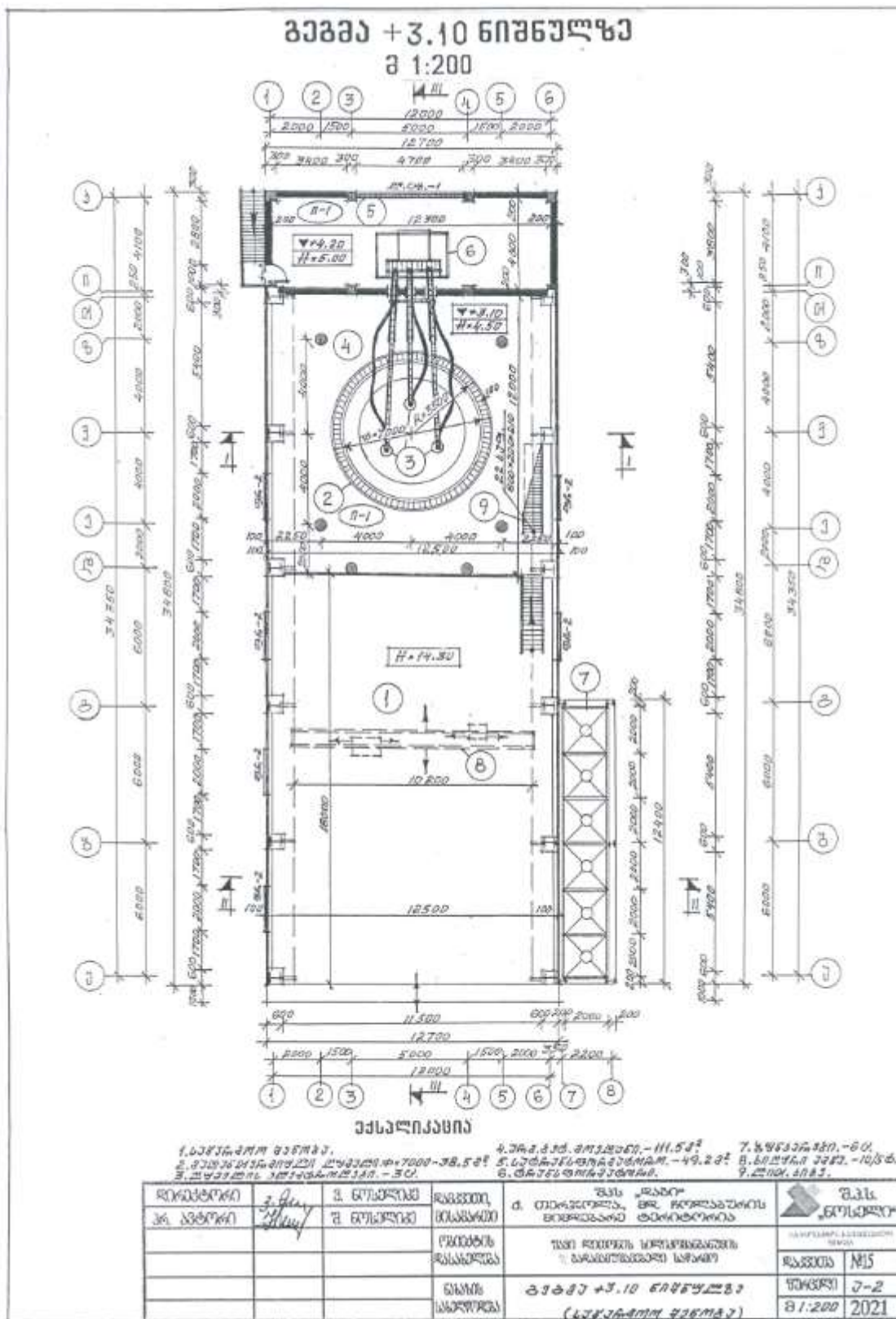


სურათი 3.1.1. კომპლექსური გამანაწილებელი მოწყობილობის უჯრედი

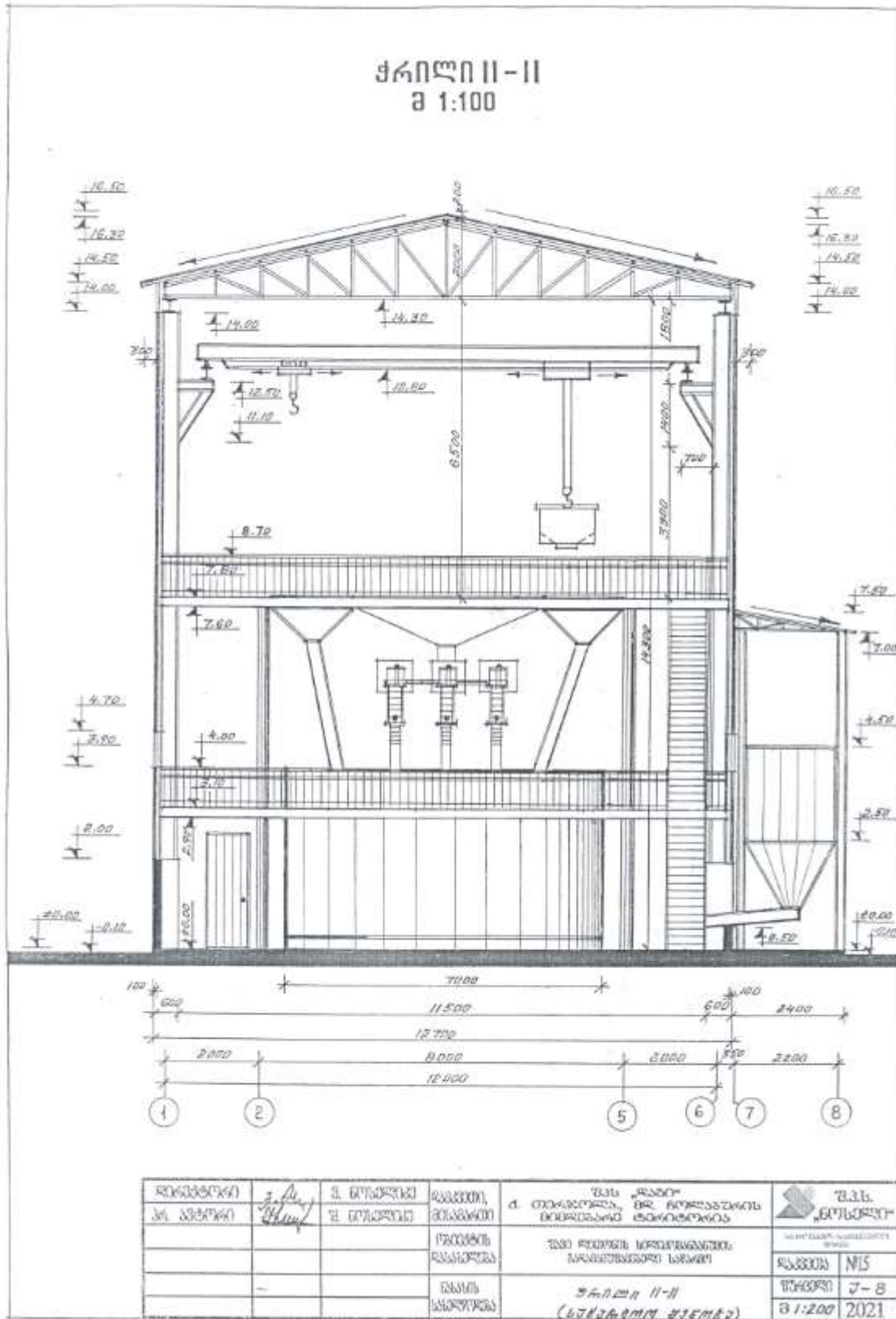
ნახაზი 3.1.1. სართულის გეგმა



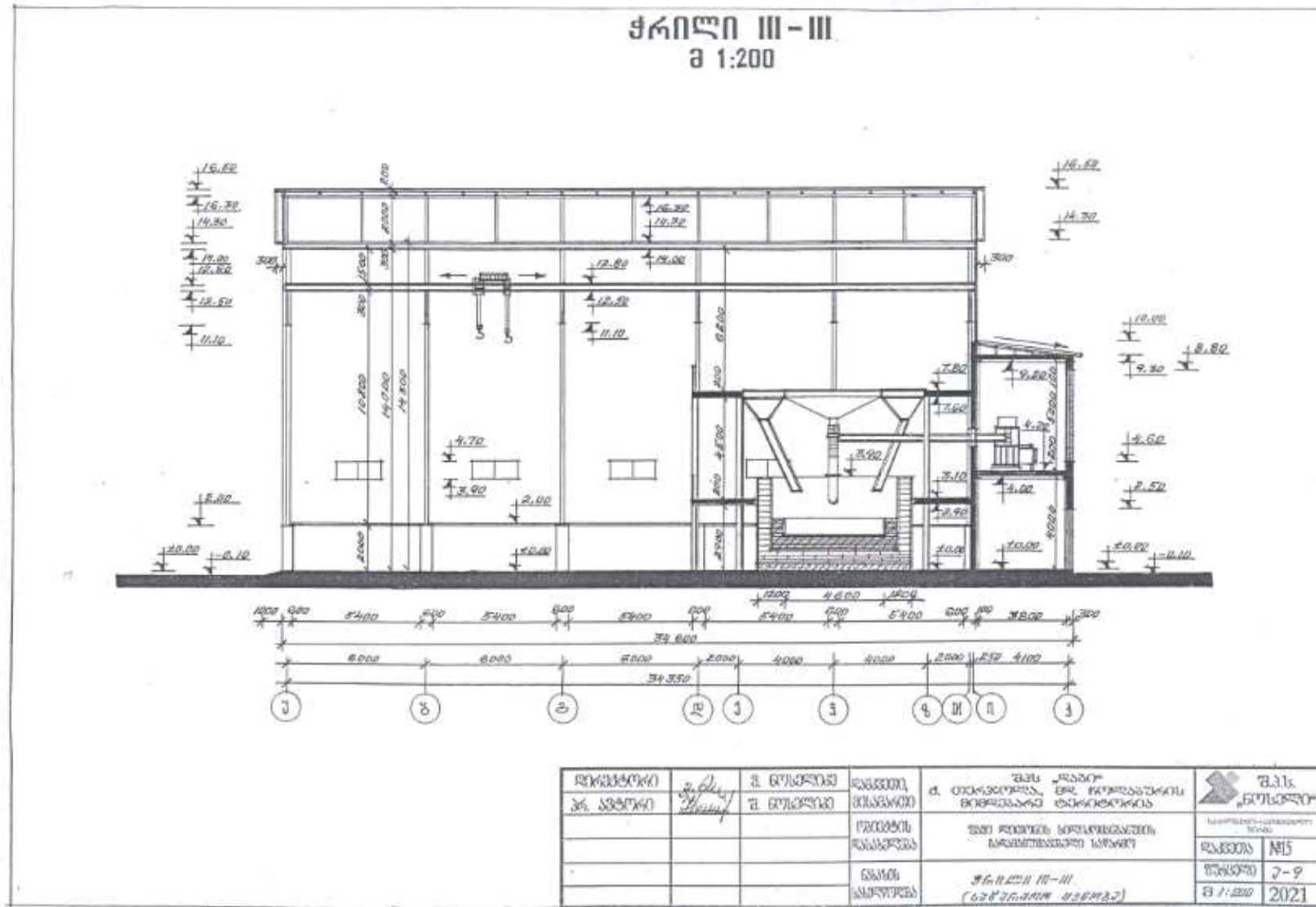
ნახაზი 3.1.2. სართულის გეგმა ნიშნულზე +3.10



ნახაზი 3.1.4. შენობის ჭრილი II - II



ნახაზი 3.1.5. შენობის კრილი III - III



პროდუქციის ნომენკლატურა, რაოდენობა და ხარისხი

ფეროშენადნობთა ქარხანაში იგეგმება ერთი 5.5 მგვ სიმძლავრის ღუმელის მონტაჟი, რომელიც საშუალებას იძლევა რომ იწარმოოს სილიკომანგანუმი. აღნიშნული ფეროშენადნობების ხარისხი და ქიმიური შემადგენლობა უნდა შეესაბამებოდეს შესაბამის სტანდარტებს.

პროდუქციის რაოდენობა დამოკიდებულია გამოსაღობი ფეროშენადნობების მარკაზე და საკაზმე მასალების ხარისხზე.

ფეროშენადნობების წარმოებისათვის გამოყენებული მასალების გათვალისწინებით, ქარხნის დღიური და წლიური წარმადობები (ღუმელების წლიური სამუშაო ფონდია 365 დღე-ღამე წელიწადში), მოცემულია ცხრილ 3.1.2-ში, ხოლო გამოშვებული პროდუქციების შემადგენლობა %-ში სახეობის მიხედვით მოცემულია ცხრილ 3.1.3-ში.

ცხრილი 3.1.2.

#	ფეროშენადნობის დასახელება	დღე-ღამური წარმადობა (ტ)	წლიური წარმადობა (ტ)
1	2	3	4
1	ფეროსილიკომანგანუმი	12.0	4380

ცხრილი 3.2.3.

#	ფეროშენადნობის დასახელება	Mg	Cr	Mn	C	Si	S	P
1	2	3	4	5	6	7	6	7
1	ფეროსილიკომანგანუმი	14	-	65	1.7	17-19.9	0.03	0.1-0.35

3.2. მოთხოვნები ბუნებრივ და ენერგეტიკულ რესურსებზე

საწარმო მაქსიმუმი წარმადობა 25 ტ/დღე-ღამეში ანუ 8500 ტ/წელ ფეროსილიკომანგანუმის წარმოებისათვის გამოიყენებს:

62.5 ტ/დღე-ღამეში, 21250 ტ/წელ მანგანუმის მადნის კონცენტრატი; 12.5 ტ/დღე-ღამეში, 4250 ტ/წელ კოქსი; 2.5 ტ/დღე-ღამეში, 850 ტ/წელ კირქვა; 12,5 ტ/დღე-ღამეში, 4250 ტ/წელ კვარციტი;

დაგეგმილი საქმიანობის უზრუნველყოფა სანედლეულ რესურსებით, ელექტროენერგიით, წყალსადენით, კავშირგაბმულობის საშუალებით – ხორციელდება არსებული სამომხმარებლო ქსელებიდან, საპროექტო დოკუმენტაციით განსაზღვრული სქემის გათვალისწინებით.

3.3. საქმიანობით გამოწვეული ზეგავლენის ანალიზი

3.3.1 დაბინძურების წყაროები

აღნიშნული მახასიათებლების - საწარმოს ფუნქციონირების ანალიზის საფუძველზე დადგინდა გარემოს უმთავრესი დამაბინძურებელი წყაროები: მომზადებისას დაზუსტდება):

1. ფეროშენადნობის სადნობი ღუმელის ერთიანი გამწოვი მილი (გაფრქვევის წყარო გ-1);

2. ნედლეულის მიღება-დასაწყობების სასაწყობო მეურნეობა (გაფრქვევის წყარო გ-2, გ-3);
3. კაზმის მომზადების უბანი, კაზმის მასალების გადატვირთვა ბუნკერებში (გაფრქვევის გ-4 წყარო).;
4. შენადნობების ჩამოსხმის უბანი (გაფრქვევის წყარო გ-5).;
5. წილის ჩამოსხმის უბანი (გ-6 გაფრქვევის წყარო);
6. წილის დასაწყობების უბანი (გ-7 გაფრქვევის წყარო);

3.3.2. გარემოში გამოყოფილი მავნე ნივთიერებები

ატმოსფერულ ჰაერში გაფრქვევა:

საწარმოს საქმიანობის შედეგად ატმოსფეროში გამოიყოფა მავნე ნივთიერებები. ყურადღებას და განხილვას მოითხოვს დაგეგმილი საქმიანობის შედეგად გარემოში გამოფრქვეული მავნე ნივთიერება ალუმინის, კალციუმისა, მაგნიუმის ოქსიდები, მანგანუმისა და სილიციუმის დიოქსიდები, არაორგანული მტვერი, ნახშირჟანგი, გოგირდის ორჟანგი და აზოტის ორჟანგი. ცხრილ-3.2.-ში მოცემულია საწარმოში წარმოქმნილი მავნე ნივთიერებების კოდი, ზღვრულად დასაშვები კონცენტრაციების მნიშვნელობები, გაფრქვევის სიმძლავრეები და საშიშროების კლასი.

ცხრილი 3.2.

მავნე ნივთიერებათა ზღვრულად დასაშვები კონცენტრაციები

მავნე ნივთიერების დასახელება	კოდი	ზღვრულად დასაშვები კონცენტრაცია მგ/მ ³		საშიშროების კლასი
		მაქსიმალური ერთჯერადი	საშუალო დღე-ღამური	
1	2	3	4	5
არაორგანული მტვერი	2909	0.3	0.1	3
მტვერი 70%-ზე მეტი სილიციუმის ორჟანგის შემცველი	2907	0.15	0.05	3
აზოტის დიოქსიდი, NO ₂	301	0.2	0.040	2
გოგირდის ორჟანგი	0330	0.35	0.15	3
ნახშირჟანგი	337	5	3	4
ალუმინის ოქსიდი	101	-	0.01	2
კალციუმის ოქსიდი	128	-	0.3	2
მაგნიუმის ოქსიდი	138	0.4	0.05	3
მანგანუმის დიოქსიდი	143	0.01	0.001	2

მტვრის სავარაუდო შემცველობა ფეროშენადნობების გამოშვებული პროდუქციის მიხედვით მოცემულია ცხრილი 3.3-ში:

ცხრილი 3.3.

პროდუქციის სახეობა	მასიური წილი %					
	მტვერი	SiO ₂	CaO	MgO	Al ₂ O ₃	MnO ₂
1	2	4	5	6	7	8
ფეროსილიკომანგანუმი	36.5-86.5	5-33	1,5-6.0	0.5-1.5	1.5-3.0	5-20

4. გარემოს მდგომარეობის რაოდენობრივი და ხარისხობრივი მახასიათებლების ცვლილებების პროგნოზი

ატმოსფერულ ჰაერზე ზემოქმედების წარმოქმნა დაკავშირებულია საწარმოო ციკლით გათვალისწინებულ ეტაპებთან, კერძოდ ნედლეულის მიღება-დასაწყობებისას, მიმღებ ბუნკერებში ჩაყრისას, შრობისას, დაფქვისას, სილოსებში ტრანსპორტირებისას და პროდუქციის დაფასოვებისას და ავტოტოცისტერნებში გაცემისას.

ზედაპირული წყლების დაბინძურების ფაქტორები საწარმოს არ გააჩნია, რადგან არ გააჩნია საწარმოო ჩამდინარე წყლები, ხოლო რაც შეეხება საყოფაცხოვრებო-სამეურნეო წყლებს, ისინი შიდა საკანალიზაციო ქსელით ჩაშვებული იქნება ბეტონის ამოსაწმენდ ორმოში.

ნიადაგზე ზემოქმედება პრაქტიკულად გამორიცხულია, რადგან საწარმო პროცესები არ წარმოქმნის ნიადაგის დაბინძურების რისკებს, გარდა ავტოტრანსპორტიდან ავარიულად დაღვრილი ზეთებისა ან საწვავისა, რომლის რაოდენობა პრაქტიკულად უმნიშვნელოა.

4.1. ატმოსფერული ჰაერი

ზემოქმედება საამშენებლო სამუშაოების ჩატარებისას

მშენებლობის ეტაპზე სავარაუდოდ გამოსაყენებელი ტექნიკისა და დანადგარების ჩამონათვალი:

- 1) საბურღი მოწყობილობა
- 2) ბეტონის ტუმბო
- 3) ექსკავატორები
- 4) შედუღების აპარატები
- 5) მობილური ამწე (20T)
- 6) სატვირთო მანქანები ტრანსპორტირებისთვის

ატმოსფერული ჰაერის ხარისხზე ზემოქმედების შესაფასებლად გამოყენებული იქნა საქართველოს ნორმატიული დოკუმენტები, რომლებიც ადგენს ჰაერის ხარისხის სტანდარტს. ნორმატივებისგან საზღვრულია ჯანმრთელობის დაცვისთვის. რადგანაც ჯანმრთელობაზე ზემოქმედება დამოკიდებულია როგორც მავნე ნივთიერებათა კონცენტრაციაზე, ასევე ზემოქმედების ხანგრძლივობაზე, შეფასების კრიტერიუმი ამ ორ პარამეტრს ითვალისწინებს.

ცხრილი 4.1.1. ატმოსფერული ჰაერის ხარისხზე ზემოქმედების შეფასების კრიტერიუმები

#	კატეგორია	მოკლევადიანი კონცენტრაცია (< 24 სთ)	გრძელვადიანი კონცენტრაცია (> 24 სთ)	წლიური ემისია	მტვერის გავრცელება (ხანგრძლივად, ან ხშირად)
1	ძალიან დაბალი	$C < 0.5$ ზდკ	$C < 0.1$ ზდკ	წლიური ემისია ქვეყნის წლიური ემისიების 0.5%-ზე ნაკლებია	შეუმჩნეველი ზრდა
2	დაბალი	$0.5 \text{ ზდკ} < C < 0.75 \text{ ზდკ}$	$0.1 \text{ ზდკ} < C < 0.2 \text{ ზდკ}$	წლიური ემისია ქვეყნის წლიური ემისიების 0.5–2%-ია	შესამჩნევიზრდა
3	საშუალო	$0.75 \text{ ზდკ} < C < 1 \text{ ზდკ}$	$0.2 \text{ ზდკ} < C < 0.5 \text{ ზდკ}$	წლიური ემისია ქვეყნის წლიური ემისიების 2–5%-ია	უმნიშვნელოდ აწუხებს მოსახლეობას, თუმცა უარყოფით გავლენას არ ახდენს ჯანმრთელობაზე
4	მაღალი	$1 \text{ ზდკ} < C < 1.5 \text{ ზდკ}$	$0.5 \text{ ზდკ} < C < 1 \text{ ზდკ}$	წლიური ემისია ქვეყნის წლიური ემისიების 5–10%-ია	საკმაოდ აწუხებს მოსახლეობას და განსაკუთრებით კი მგრძობიარე პირებს
5	ძალიან მაღალი	$C > 1.5 \text{ ზდკ}$	$C > 1 \text{ ზდკ}$	წლიური ემისია ქვეყნის წლიური ემისიების 10%-ზე მეტია	ძალიან აწუხებს მოსახლეობას, მოქმედებს ჯანმრთელობაზე

შენიშვნა:

- C - სავარაუდო კონცენტრაცია გარემოში ფონის გათვალისწინებით

ატმოსფერული ჰაერის შესაძლო დაბინძურების ხარისხის შეფასებისათვის გამოყენებულია მიდგომა, სადაც გათვალისწინებულია ტიპური სამშენებლო ტექნიკის ფუნქციონირება.

გამომდინარე ზემოთაღნიშნულიდან იდენტიფიცირებულია დაბინძურების შემდეგი ძირითადი წყაროები: ექსკავატორი, თვითმცლელი, ბულდოზერი და ავტომანქანების აპარატები. გაფრქვევები სამშენებლო ტექნიკიდან შეფასებულია საექსპლუატაციო სიმძლავრის გათვალისწინებით მოქმედ ნორმატიულ და საცნობარო დოკუმენტაციაზე დაყრდნობით.

ცხრილ 4.1.2-ში მოცემულია საწარმოში მშენებლობის პერიოდში წარმოქმნილი მავნე ნივთიერებების კოდი, ზღვრულად დასაშვები კონცენტრაციების მნიშვნელობები, გაფრქვევის სიმძლავრეები და საშიშროების კლასი.

მაკნე ნივთიერებათა ზღვრულად დასაშვები კონცენტრაციები

#	მაკნე ნივთიერების დასახელება	კოდი	ზღვრულად დასაშვები კონცენტრაცია(ზდკ) მგ/მ ³		საშიშროების კლასი
			მაქსიმალური ერთჯერადი	საშუალო დღე-ღამური	
1	2	3	4	5	6
1	არაორგანული მტვერი	2909	0.5	0.15	3
2	ჭვარტლი	328	0.15	0.05	3
3	აზოტის ორჟანგი	301	0.2	0.04	2
4	აზოტის (II) ოქსიდი	304	0.4	0.06	3
5	გოგირდის დიოქსიდი	330	0.35	0.05	3
6	ნახშირჟანგი	337	5	3	4
7	ნახშირწყალბადების ნავთის ფრაქცია	2792	1.2	-	3
8	რკინის ოქსიდი	123	-	0.04	3
9	მანგანუმი და მისი ნაერთები	143	0.01	0.001	2
10	აირადი ფტორიდები	342	0.02	0.005	2
11	ძნელად ხსნადი ფტორიდები	344	0.2	0.03	2

თუ გავითვალისწინებთ მშენებლობის მაშტაბს და გამოსაყენებელ ტექნიკას, ასევე იმას, რომ საწარმოში მშენებლობისათვის საჭირო მასალები (ბეტონი, რკინის მზა პროდუქცია, ბეტონის ფილები და სხვა) მზა სახით იქნება შემოტანილი, გარემოზე ზემოქმედება მშენებლობის ეტაპზე იქნება დაბალი, ზემოქმედება ატმოსფერულ ჰაერზე არ გადააჭარბებს დადგენილ ნორმებს.

მაკნე ნივთიერებების სახეობები და ემისიის მოცულობები ექსპლოატაციის ეტაპზე

საწარმოდან გაფრქვეული, ატმოსფერული ჰაერის ძირითადი დამაბინძურებელი ნივთიერებებია: ალუმინის, კალციუმისა, მაგნიუმის ოქსიდები, მანგანუმისა და სილიციუმის დიოქსიდები, არაორგანული მტვერი, ნახშირჟანგი, გოგირდის ორჟანგი და აზოტის ორჟანგი. ანგარიში შესრულებულია საწარმოს მაქსიმალური დატვირთვის პირობებისათვის საანგარიშო მეთოდების და საწარმოს მიერ მოწოდებული ინფორმაციის გათვალისწინებით.

1. წყაროს ტიპი: მაკნე ნივთიერებების გაფრქვევის განგარიშება ფეროშენადნობები სადნობი ლუმელიდან (გაფრქვევის წყარო გ-1).

ფეროშენადნობთა სადნობი ლუმელიდან გამოყოფილი აირნარევი გაიწოვება ლუმელზე დამონტაჟებული გამწოვი სისტემებიდან, რომელის წარმადობა ტოლია 50000 მ³/სთ. ლუმელში დნობისას წარმოქმნილი მტვრის დასაჭერად გათვალისწინებულია ასპირაციული ღონისძიება. გამწოვი სისტემის საშუალებით ის გაივლის სახელოებიან ფილტრს, რომლის ეფექტურობა ტოლია არანაკლებ 99.0 %-ის. გაწმენდილი

აირმტვერნარევი გაიფრქვევა ატმოსფეროში 14.0 მეტრი სიმაღლისა და 0.8 მ. დიამეტრი მილის საშუალებით.

გაფრქვევები ფეროსილიკომანგანუმის წარმოებისას:

ფეროსილიკომანგანუმის წარმოებისას ყოველ 1 ტონა წარმოებულ პროდუქციაზე გამოიყოფა 96 კგ მტვერი. რადგან მაქსიმალური წარმადობა ლუმელისა შეადგენს 25.0 ტ/დღე-ღამეში. მაშასადამე გამოყოფილი ჯამური მტვრის ინტენსივობა გაწმენდის გარეშე ტოლი იქნება:

$M=25 \times 96000 / 24 / 3600 = 27.778$ გ/წმ-ში. აირების თავდაპირველი კონცენტრაცია აირმტვერნარევი ფეროსილიკომანგანუმის წარმოებისას ტოლი იქნება $27.778 / (50000 / 3600) = 2.000$ გ/მ³.

აირმტვერნარევის გამწმენდ სისტემაში, სახელოებიან ფილტრში გავლის შემდეგ, რომლის ეფექტურობა ტოლია არანაკლებ 99 %-ის, გაფრქვევის ინტენსივობა ტოლი იქნება:

$$M = 27.778 \times 0.01 = 0.27778 \text{ გ/წმ.}$$

ხოლო მტვრის კონცენტრაცია გაწმენდის შემდეგ ტოლი იქნება $2 \times 0.01 = 0.020$ გ/მ³-ში, ანუ 20 მგ/მ³.

თუ გავითვალისწინებთ, ცხრილი 3.2-ის მაჩვენებლებს, მტვრის სავარაუდო შემცველობა ფეროშენადნობების სახეობების მიხედვით, გვექნება:

ფეროსილიკომანგანუმი:

$$M_{Al_2O_3} = 0.27778 \times 0.03 = 0.00833 \text{ გ/წმ;}$$

$$M_{CaO} = 0.27778 \times 0.06 = 0.01667 \text{ გ/წმ;}$$

$$M_{MgO} = 0.27778 \times 0.015 = 0.0042 \text{ გ/წმ;}$$

$$M_{MnO_2} = 0.27778 \times 0.2 = 0.05556 \text{ გ/წმ;}$$

$$M_{SiO_2} = 0.27778 \times 0.3 = 0.08333 \text{ გ/წმ;}$$

ხოლო გამოფრქვეულ აირმტვერნარევი არაორგანული მტვრის ინტენსივობა ტოლი იქნება:

$$M_{მტვ} = 0.27778 \times (1 - 0.03 - 0.06 - 0.015 - 0.2 - 0.3) = 0.27778 \times 0.395 = 0.10972 \text{ გ/წმ;}$$

ხოლო, თუ გავითვალისწინებთ, რომ ლუმელი მუშაობს დღე-ღამურ 24 საათიან რეჟიმში, წლიურად 340 დღე), წლიური გაფრქვევები შესაბამისად ტოლი იქნება:

$$G_{მტვ} = 0.10972 \times 3600 \times 8160 / 10^6 = 3.223 \text{ ტ/წელ;}$$

$$G_{Al_2O_3} = 0.00833 \times 3600 \times 8160 / 10^6 = 0.245 \text{ ტ/წელ;}$$

$$G_{CaO} = 0.01667 \times 3600 \times 8160 / 10^6 = 0.489 \text{ ტ/წელ;}$$

$$G_{MgO} = 0.0042 \times 3600 \times 8160 / 10^6 = 0.123 \text{ ტ/წელ;}$$

$$G_{MnO_2} = 0.05556 \times 3600 \times 8160 / 10^6 = 1.632 \text{ ტ/წელ;}$$

$$G_{SiO_2} = 0.08333 \times 3600 \times 8160 / 10^6 = 2.448 \text{ ტ/წელ;}$$

ასევე ყოველი ტონა ფეროშენადნობების წარმოებისას (ფოლოდას დნობის ანალოგიური მეთოდოლოგიით) გამოიყოფა 0.28 კგ აზოტის ორჟანგი, 0.0008 კგ გოგირდის ორჟანგი, 1.4 კგ ნახშირორჟანგი და 1.7 ტონა ნახშირორჟანგი. რადგან ლუმელის

წარმადობა ტოლია 25 ტ/24სთ-ში, აქედან გამომდინარე გაფრქვევების ინტენსივობები შესაბამისად ტოლი იქნება:

$$M_{NO_2} = 25/24 \times 0.28 \times 1000/3600 = 0.08102 \text{ გ/წმ};$$

$$M_{SO_2} = 25/24 \times 0.0008 \times 1000/3600 = 0.00023 \text{ გ/წმ};$$

$$M_{CO} = 25/24 \times 1.4 \times 1000/3600 = 0.4051 \text{ გ/წმ}.$$

ხოლო წლიური გაფრქვევები ტოლი იქნება:

$$G_{NO_2} = 0.0796 \times 3600 \times 8160/10^6 = 2.380 \text{ ტ/წელ};$$

$$G_{SO_2} = 0.00023 \times 3600 \times 8160/10^6 = 0.007 \text{ ტ/წელ};$$

$$G_{CO} = 0.4051 \times 3600 \times 8160/10^6 = 11.900 \text{ ტ/წელ};$$

$$G_{CO_2} = 1.7 \times 25/24 \times 8160 = 14450.000 \text{ ტ/წელ}.$$

2. წყაროს ტიპი: ნედლეულის მიღება და დასაწყობება.

ნედლეულის საწყობი (გ-2, გ-3)

მანგანუმის კონცენტრატის საწყობი (გ-2 გაფრქვევის წყარო)

1. წყაროს ტიპი: ჩატვირთვა-განტვირთვის სამუშაოები, მასალების დასაწყობება.

ოპერაციები: დასაწყობება, დატვირთვა / გადმოტვირთვა

მასალა: მანგანუმის კონცენტრატი.

მასალის ტენიანობა: 10 %-მდე

შენახვის ადგილი: საწყობში მექანიკური მოთავსება

ადგილობრივი პირობები: ღია საწყობი.

მტვრის მაქსიმალური გაფრქვევა (M): გ/წმ

მტვრის წლიური გაფრქვევა (G) ტ/წელ.

$$M = B * P * Q * k_{1w} * k_{2x} * 0.01$$

$$G = M * 100000 / (3600 * t)$$

B - მტვრის სახით მასალების დანაკარგის კოეფიციენტი: 0.05

P - მასალების დანაკარგები: 1.3%

Q - მასალის მასა: 22152 ტონა (სილიკომანგანუმის წარმოებისას);

k_{1w} - მასალის ტენიანობის კოეფიციენტი: 0.01

k_{2x} - შენახვის პირობების კოეფიციენტი: 1.0

t - წყაროს მუშაობის დრო: 8760 სთ/წელ.

სილიკომანგანუმის წარმოებისას:

$$M = B * P * Q * k_{1w} * k_{2x} * 0.01 = 0.05 * 1.3 * 22150 * 0.01 * 1.0 * 0.01 = 0.138 \text{ ტ/წელ}$$

$$G = M * 100000 / (3600 * t) = 0.138 * 100000 / (3600 * 8760) = 0.0044 \text{ გ/წმ}.$$

რადგან ჯამური წლიური რაოდენობა დასაწყობებული ნედლეულისა სილიკომანგანუმის ნადნობის წარმოებისას ტოლია 21250 ტონის (42 % მანგანუმის ოქსიდის შემცველობის), ამიტომ გაფრქვევის ინტენსივობები შესაბამისად იქნება:

$$G_{MnO_2} = 0.138 \times 0.42 = 0.058 \text{ ტ/წელ}.$$

$$G_{\text{არარგ. მტვ.}} = 0.138 \times 0.58 = 0.080 \text{ ტ/წელ}.$$

შესაბამისად გაფრქვევების ინტენსივობები ტოლი იქნება:

$$M_{MnO_2} = G * 100000 / (3600 * t) = 0.058 * 10^6 / (3600 * 8760) = 0.00184 \text{ გ/წმ.}$$

$$M_{\text{არაორგ. მტვ.}} = G * 100000 / (3600 * t) = 0.080 * 100000 / (3600 * 8760) = 0.00254 \text{ გ/წმ.}$$

დანამატების საწყობისათვის (წყარო გ-3)

1. წყაროს ტიპი: ჩატვირთვა-განტვირთვის სამუშაოები, მასალების დასაწყობება.

ოპერაციები: დასაწყობება, დატვირთვა / გადმოტვირთვა

მასალა: კოქსიტი, კვარციტი, კირქვა.

მასალის ტენიანობა: 10 %-მდე

შენახვის ადგილი: საწყობში მექანიკური მოთავსება

ადგილობრივი პირობები: ღია საწყობი.

მტვრის მაქსიმალური გაფრქვევა (M): გ/წმ

მტვრის წლიური გაფრქვევა (G) ტ/წელ.

$$M = B * P * Q * k_{1w} * k_{2x} * 0.01$$

$$G = M * 100000 / (3600 * t)$$

B - მტვრის სახით მასალების დანაკარგის კოეფიციენტი: 0.05

P - მასალების დანაკარგები: 1.3%

Q - მასალის მასა: 9350 ტონა (სილიკომანგანუმის წარმოებისას);

k_{1w} - მასალის ტენიანობის კოეფიციენტი: 0.01

k_{2x} - შენახვის პირობების კოეფიციენტი: 1.0

t - წყაროს მუშაობის დრო: 8760 სთ/წელ.

$$M = B * P * Q * k_{1w} * k_{2x} * 0.01 = 0.05 * 1.3 * 9350 * 0.01 * 1.0 * 0.01 = 0.061 \text{ ტ/წელ}$$

$$G = M * 100000 / (3600 * t) = 0.061 * 100000 / (3600 * 8760) = 0.0019 \text{ გ/წმ.}$$

3. გამოყოფის წყაროს ტიპი: კაზმის მომზადების უბანი, კაზმის მასალების გადატვირთვა ბუნკერებში (გაფრქვევისგ-4 წყარო).

ნედლეულის ჩამოტვირთვისა და ბუნკერებში ჩატვირთვის პროცესში გამოყოფილი მტვრის რაოდენობა იანგარიშება ფორმულით:

$$M_{\text{მტვ.}} = K_1 K_2 K_3 K_4 K_5 K_7 * G * B * 10^6 / 3600 \text{ გ/წმ, (4.1.1)}$$

სადაც:

K_1 - მასალაში მტვრის ფრაქციის წილია;

K_2 - მტვრის მთლიანი მასიდან აეროზოლში გადასული მტვრის წილია;

K_3 - მტვრის წარმოქმნაზე ქარის სიჩქარის გავლენის მახასიათებელი კოეფიციენტი;

K_4 - გარეშე ზემოქმედებისაგან საწყობის დაცვითუნარიანობის მახასიათებელი კოეფიციენტი;

K_5 - მტვრის წარმოქმნაზე მასალის სინოტივის გავლენის მახასიათებელი კოეფიციენტი;

K_7 - გადასამუშავებელი მასალის ზომების მახასიათებელი კოეფიციენტი;

B - გადატვირთვის სიმაღლეზე დამოკიდებულების კოეფიციენტი;

G - დანადგარის წარმადობა, ტ/სთ;

აღნიშნული კოეფიციენტებისა და სიდიდეების მნიშვნელობები საწარმოს კონკრეტული პირობებისათვის ღუმელის ბუნკერებისათვის მოვემუშაოთ ცხრილ 4.1.3-ში.

ცხრილი 4.1.3.

მასალების გაფრქვევის მახასიათებლები

#	პარამეტრის დასახელება	აღნიშვნა	განზომილების ერთეული	პარამეტრის მნიშვნელობა	
				მანგანუმის კონცენტრატი	კვარციტი, კოქსი, კირქვა
1	2	3	4	5	6
1	მასალაში მტვრის ფრაქციის წილი	K ₁	მასიური წილი	0.04	0.03
2	მტვრის მთლიანი მასიდან აეროზოლში გადასული მტვრის წილი	K ₂	“...“	0.03	0.02
3	მტვრის წარმოქმნაზე ქარის სიჩქარის გავლენის მახასიათებელი კოეფიციენტი	K ₃	უგანზ. კოეფ.	1.0	1.0
4	გარეშე ზემოქმედებისაგან საწყობის დაცვითუნარიანობის მახ. კოეფიციენტი	K ₄	უგანზ. კოეფ.	0.005	0.005
5	მტვრის წარმოქმნაზე მასალის სინოტივის გავლენის მახასიათებელი კოეფიციენტი	K ₅	უგანზ. კოეფ.	0.6	0.6
6	გადასამუშავებელი მასალის ზომების მახასიათებელი კოეფიციენტი	K ₇	უგანზ. კოეფ.	0.6	0.6
7	ობიექტის მწარმოებლობა	G	ტ/სთ	2.604	1.146
8	გადატვირთვის სიმძლავრეზე დამოკიდებულების კოეფიციენტი	B	უგანზ. კოეფ.	0.5	0.5

გამოყოფილი მტვრის რაოდენობა იანგარიშება ფორმულა (4.1.1)-ში ცხრილ-4.1.3-ის სვეტი 5-6-ის მონაცემების ჩასმით.

გაფრქვევის სიმძლავრე

მანგანუმის კონცენტრატისათვის:

$$M = 0.04 \times 0.03 \times 1.0 \times 0.005 \times 0.6 \times 0.6 \times 2.604 \times 0.5 \times 10^6 / 3600 = 0.00078 \text{ გ/წმ};$$

$$G = 0.00078 \times 24 \times 3600 \times 340 / 10^6 = 0.023 \text{ ტ/წელ.}$$

რადგან მანგანუმის კონცენტრატში მანგანუმის ოქსიდების შემცველობა ტოლია 42%-ის, შესაბამისად გაფრქვევების ინენსივობები ტოლი იქნება:

მანგანუმის კონცენტრატისათვის:

$$M_{MnO_2} = 0.00078 \times 0.42 = 0.000328 \text{ გ/წმ};$$

$$M_{\text{მტვერი}} = 0.00078 \times 0.58 = 0.000452 \text{ გ/წმ};$$

$$G_{MnO_2} = 0.023 \times 0.42 = 0.010 \text{ ტ/წელ.}$$

$$G_{\text{მტვერი}} = 0.023 \times 0.58 = 0.013 \text{ ტ/წელ.}$$

დანამატებისათვის:

$$M = 0.03 \times 0.02 \times 1.0 \times 0.005 \times 0.6 \times 0.6 \times 1.146 \times 0.5 \times 10^6 / 3600 = 0.000172 \text{ გ/წმ};$$

$$G = 0.000172 \times 24 \times 3600 \times 340 / 10^6 = 0.005 \text{ ტ/წელ.}$$

ჯამური გაფრქვევა არაორგანული მტვრისათვის ტოლი იქნება:

$$M_{\text{მტვერი}} = 0.000452 + 0.000172 = 0.000624 \text{ გ/წმ};$$

$$G_{\text{მტვერი}} = 0.013 + 0.005 = 0.018 \text{ ტ/წელ.}$$

4. წყაროს ტიპი: მავნე ნივთიერებების გაფრქვევების გაანგარიშება ლითონის ჩამოსხმის უბნიდან (გაფრქვევის წყარო გ-5).

ლითონის ჩამოსხმისას გამოყოფილი მტვრის რაოდენობა შეადგენს 0.083 კგ/ტონაზე.

გაფრქვევის ინტენსივობა 25 ტ/სთ წარმადობის ღუმელის ფეროშენადნობების ჩამოსხმისას ტოლი იქნება (გ-5 გაფრქვევის წყარო):

თუ გავითვალისწინებთ, რომ ღუმელის მაქსიმალური წარმადობა ფეროშენადნობების წარმოებისას ტოლია 25 ტ/დღე-ღამეში, ამასთან [4]-ის შესაბამისად, თუ წყარო არ არის აღჭურვილი ასპირაციული სისტემით და მტვრის გამოყოფა ხდება დახურულ სივრცეში, გამოიყენება კოეფიციენტი 0.4.

აქედან გამომდინარე გაფრქვევის ინტენსივობა ფეროსილიციუმის წარმოებისას შესაბამისად ტოლი იქნება:

$$M = 0.083 \times 25.0 \times 1000 \times 0.4 / (24 / 3600) = 0.00961 \text{ გ/წმ};$$

თუ გავითვალისწინებთ, რომ წლიურად გამოშვებული პროდუქციის მოცულობა ფეროსილიკომანგანუმისა 8500 ტონის ტოლია, მაშინ წლიური გაფრქვევა ტოლი იქნება:

$$G = 0.083 \times 8500 \times 0.4 / 1000 = 0.282 \text{ ტ/წელ};$$

გაფრქვევები სილიკომანგანუმის წარმოებისას:

რადგან სილიკომანგანუმში მანგანუმის შემცველობა ტოლია 60%-ის, შესაბამისად გაფრქვევების ინტენსივობები ტოლი იქნება:

$$M_{\text{MnO}_2} = 0.00961 \times 0.60 = 0.005766 \text{ გ/წმ};$$

$$M_{\text{მტვერი}} = 0.00961 \times 0.40 = 0.003844 \text{ გ/წმ};$$

$$G_{\text{MnO}_2} = 0.282 \times 0.60 = 0.169 \text{ ტ/წელ};$$

$$G_{\text{მტვერი}} = 0.282 \times 0.40 = 0.113 \text{ ტ/წელ.}$$

გაფრქვევები წილის ჩამოსხმისას (გ-6):

წილის ჩამოსხმისას გამოყოფილი მტვრის რაოდენობა იანგარიშება 4.1.1 ფორმულით, ხოლო კოეფიციენტების მნიშვნელობები საწარმოს კონკრეტული პირობებისთვის წარმოდგენილია ცხრილ 4.1.4-ში.

პარამეტრის დასახელება	აღნიშვნა	პარამეტრის მნიშვნელობა
		წიდა
1	2	3
მასალაში მტვრის ფრაქციის წილი	K_1	0.03
მტვრის მთლიანი მასიდან აეროზოლში გადასული მტვრის წილი	K_2	0.01
მტვრის წარმოქმნაზე ქარის სიჩქარის გავლენის მახასიათებელი კოეფიციენტი	K_3	1.0
გარეშე ზემოქმედებისაგან საწყობის დაცვითუნარიანობი სმახ. კოეფიციენტი	K_4	0.1
მტვრის წარმოქმნაზე მასალის სინოტივის გავლენის მახასიათებელი კოეფიციენტი	K_5	0.6
გადასამუშავებელი მასალის ზომების მახასიათებელი კოეფიციენტი	K_7	0.4
გადატვირთვის სიმაღლეზე დამოკიდებულების კოეფიციენტი	B	0.4
ობიექტის მწარმოებლობა	G	2.250

თუ გავითვალისწინებთ, რომ საწარმოში დღე-ღამეში მოსალოდნელია 54 ტონა (18360 ტ/წელ) წიდის მიღება, მაშინ ზემოაღნიშნულ ფორმულაში სათანადო მნიშვნელობების ჩასმით მივიღებთ:

$$M = 0.03 \times 0.01 \times 1.0 \times 0.1 \times 0.6 \times 0,4 \times 2.250 \times 0.4 \times 10^6 / 3600 = 0.0018 \text{ გ/წმ};$$

ხოლო წლიური გაფრქვევა ტოლი იქნება:

$$G = 0.0018 \times 8160 \times 3600 / 10^6 = 0.053 \text{ ტ/წელი}.$$

გაფრქვევა წიდის დასაწყობებისას სასაწყობო ტერიტორიაზე (გ-7.):

წიდის დასაწყობებისას გამოყოფილი მტვრის რაოდენობა იანგარიშება 4.1.1 ფორმულით, ხოლო კოეფიციენტების მნიშვნელობები საწარმოს კონკრეტული პირობებისთვის წარმოდგენილია ცხრილ 4.1.4-ში.

თუ გავითვალისწინებთ, რომ საწარმოში დღე-ღამეში მოსალოდნელია 54 ტონა (18360 ტ/წელ) წიდის მიღება, მაშინ ზემოაღნიშნულ ფორმულაში სათანადო მნიშვნელობების ჩასმით მივიღებთ:

$$M = 0.03 \times 0.01 \times 1.0 \times 0.1 \times 0.6 \times 0,4 \times 2.250 \times 0.4 \times 10^6 / 3600 = 0.0018 \text{ გ/წმ};$$

ხოლო წლიური გაფრქვევა ტოლი იქნება:

$$G = 0.0018 \times 8160 \times 3600 / 10^6 = 0.053 \text{ ტ/წელი}.$$

საწარმოო ობიექტიდან ატმოსფერულ ჰაერში გაფრქვეული მავნე ნივთიერებების პარამეტრები მოცემულია ცხრილ 4.1.5-ში.

ატმოსფერულ ჰაერში მავნე ნივთიერებათა გაფრქვევის პარამეტრები

ცხრილი 4.1.5.

წარმოების საამქროს უბნის დასახელება	წყაროს ნომერი	გაფრქვევა-გამოყოფის წყაროს		დამაბინძურებელ ნივთიერებათა გაფრქვევის წყაროს მუშაობის დრო, სთ		დამაბინძურებელ ნივთიერებათა გაფრქვევის წყაროს პარამეტრები		აირჰაეროვანი ნარევის პარამეტრები დამაბინძურებელ ნივთიერებათა წყაროს გამოსვლის ადგილას			დამაბინძურებელ ნივთიერებათა კოდი დასახელება	ატმოსფერულ ჰაერში დამაბინძურებელ ნივთიერებათა გაფრქვევის სიმძლავრე		დამაბინძურებელ ნივთიერებათა გაფრქვევის წყაროს კოორდინატები, მ.	
		დასახელება	რაოდენ	დღე-ღამეში	წელიწადში	სიმაღლე	დიამეტრი	სიჩქარე, მ/წმ	მოცულობა კუბ.მ/წმ	ტემპერატურა გრად.С		გ/წმ	ტ/წელ		
1	2	3	4	5	6	7	8	9	1	2	3	4	5	6	7
სადნობი ღუმელის ერთიანი გამწოვი მილი	გ-1	მილი	1	24.0	8160	14.0	0.8	27.645	13.889	110	2909	0.10972	3.223	0	0
											101	0.00833	0.245		
											128	0.01667	0.489		
											138	0.0042	0.123		
											143	0.05556	1.632		
											2907	0.08333	2.448		
											301	0.08102	2.380		
											330	0.00023	0.007		
											337	0.4051	11.900		
											CO ₂	-	14450.000		
მანგანუმის კონცენტრატის საწყობი	გ-2	არაორგანიზ. წყარო	1	24	8760	2.5	0.5	1.5	0.29452	26	143	0.00184	0.058	35	50
											2909	0.00254	0.080		
კოქსის, კირქვის, კვარციტის საწყობი	გ-3	არაორგანიზ. წყარო	1	24	8760	2.5	0.5	1.5	0.29452	26	2909	0.0019	0.061	40	30
მიმღები ბუნკერი	გ-4	არაორგანიზ. წყარო	1	24	8160	3.0	0.5	1.5	0.29452	26	143	0.000328	0.010	25	14
											2909	0.000624	0.018		
ნადნობის ჩამოსხმის უბანი	გ-5	არაორგანიზ. წყარო	1	24	8160	3.0	0.5	1.5	0.29452	26	143	0.005766	0.169	30	16
											2909	0.003844	0.113		
წილის ჩამოსხმა	გ-6	არაორგანიზ. წყარო	1	24	8760	3.0	0.5	1.5	0.29452	26	2909	0.0018	0.053	14	8
წილის საწყობი	გ-7	არაორგანიზ. წყარო	1	24	8760	3.0	0.5	1.5	0.29452	26	2909	0.0018	0.053	22	25

ცხრილი 4.1.5 (გაგრძელება)

1	2	3	4	5	6	7	8	9	10	11	12	13	14	15	16
ფონური წყაროები															
შპს „ბორანი“	გ-8	მილი	1	8	2080	10.8	1.0	6.37	5.0	70	2909	1.15005	8.612	0	200
											301	0.3750	2.809		
											337	17.4000	130.291		
გ-9	მილი	1	8	2080	8.0	0.3	0.28	0.02	28	2909	0.05021	0.376	0	195	
გ-10	არაორგანი ზ. წყარო	1	8	2080	3.0	0.5	1.5	0.29452	28	2909	0.09479	1.170	20	200	
შპს „მარინი“	გ-11	მილი	1	8	2080	10.0	0.8	27.7	13.9	120	2909	0.793	3.427	120	0
											301	0.68	2.9376		
											337	1.6811	7.2624		
გ-12	არაორგანი ზ. წყარო	1	8	2080	3.0	0.5	1.5	0.29452	28	2909	0.179	1.476	120	-20	
გ-13	მილი	1	8	2080	6.0	0.25	0.14	0.007	90	301	0.1092	0.472	120	5	
										337	0.2723	1.176			
შპს „დაგი“ ფილერისა და ცემენტის წარმოება	გ-14	მილი	1	20	3500	6.0	0.5	8.49	1.667	90	2909	0.500	6.300	-25	26
											301	0.1000	1.260		
											337	0.2472	3.115		
	გ-15	მილი	1	20	3500	6.0	0.7	1.72	0.486	60	2909	0.00853	0.107	0	65
	გ-16	მილი	1	20	3500	6.0	0.7	1.72	0.486	60	2909	0.00853	0.107	15	65
გ-17	მილი	1	20	3500	9.0	0.4	5.529	0.694	40	2909	0.01875	0.118	20	75	
გ-18	არაორგანი ზ. წყარო	1	24	8760	4.0	0.5	1.5	0.29452	28	2909	0.15863	2.501	-40	5	
შპს „მეტიმპექსი“	გ-19	არაორგანი ზ. წყარო	1	24	8760	15.0	0.5		0.2773	120	2909	0.000425	0.0135	260	-175
											143	0.001275	0.0405		
											2907	0.000173	0.00546		
	გ-20	არაორგანი ზ. წყარო	1	24	8760	4.0	0.5	1.5	0.29452	28	2909	0.026575	0.823	265	-165
											143	0.015725	0.5115		
2907											0.003397	0.107			

4.1.1. ატმოსფერულ ჰაერში მავნე ნივთიერებათა გაბნევის ანგარიშის შედეგთა ანალიზი

რადგან უახლოესი დასახლებული პუნქტი დაშორებულია 1400 მეტრით, ამიტომ ჰაერის ხარისხის მოდელირება შესრულდება ობიექტის წყაროებიდან 500 მეტრიან რადიუსის ზონის წერტილებში, გარდა იმ მიმართულებისა, სადაც განლაგებულია შპს „მეტიმპექსი“-ს ფეროშენადნობთა ქარხანა, რომელსაც ასევე გააჩნია 500 მეტრიანი ზონა, ანუ შემდეგ კოორდინატებზე:

1- (0; 500); 2 – (0; -500); 3 – (500; 0); 4 – (-500; 0), 5 – (700; 0);.

გათვლები განხორციელდა იმ შემთხვევისათვის, როცა ერთდროულად აფრქვევს ყველა წყარო, რაც შეეყვანილ იქნა კომპიუტერში, მოცემულია დანართის პირველ ფურცელზე. ასევე გათვალისწინებული იქნა ფონური მახასიათებლები ქალაქის მოსახლეობის რიცხოვნობის გათვალისწინებით (10000-ზე ნაკლები) და საწარმოს სიახლოვეს არსებული შპს „ბორანი“-ს და შპს „მარინი“-ს ასფალტის ქარხნებიდან და შპს „დაგი“-ის ცემენტისა და ფილერის წარმოების ქარხნიდან, შპს „მეტიმპექსი“-ს ფეროშენადნობთა ქარხნიდან გაფრქვევის ინტენსივობები.

გათვლების ანგარში განხორციელდა ქარის შტილის პირობებში, როცა უქარო ამინდია და ამ შემთხვევაში ფიქსირდება მაქსიმალური მიწისპირა კონცენტრაციები, ხოლო ქარიან ამინდში მიწისპირა კონცენტრაციების მნიშვნელობები მცირდება, ვიდრე შტილის პერიოდში.

აღნიშნული შედეგები მოცემულია ცხრილ 4.1.6-ში

ცხრილი 4.1.6.

მავნე ნივთიერებათა გაბნევის ანგარიშის შედეგები ცემენტის წარმოებისას

მავნე ნივთიერებათა დასახელება	მავნე ნივთიერებათა ზღვ-ის წილი ობიექტიდან				
	უახლოეს დასახლებული პუნქტის კოორდინატები				
	(700; 0)	(500; 0)	(0; 500)	(0; -500)	(-500; 0)
1	2	3	4	5	6
არაორგანული მტვერი	0.33 ზღვ	0.47 ზღვ	0.68 ზღვ	0.39 ზღვ	0.40 ზღვ
მტვერი 70%-ზე მეტი სილიციუმის ორჟანგის შემცველი	0.02 ზღვ	0.02 ზღვ	0.02 ზღვ	0.02 ზღვ	0.02 ზღვ
აზოტის დიოქსიდი, NO ₂	0.32 ზღვ	0.48 ზღვ	0.38 ზღვ	0.32 ზღვ	0.32 ზღვ
ნახშირჟანგი	0.19 ზღვ	0.28 ზღვ	0.47 ზღვ	0.21 ზღვ	0.28 ზღვ
მანგანუმის დიოქსიდი	0.56 ზღვ	0.99 ზღვ	0.48 ზღვ	0.63 ზღვ	0.44 ზღვ
გოგირდის ორჟანგი	გაფრქვევების ინტენსივობების სიმჭირის გამო გათვლები არ იწარმოა				
ალუმინის ოქსიდი					
კალციუმის ოქსიდი					
მაგნიუმის ოქსიდი					

4.2. ზემოქმედება წყლის ხარისხზე

წყალი საწარმოში გამოიყენება ასმელ-სამეურნეო მიზნებისათვის, საწარმოო და სახანძრო მიზნებისათვის.

სასმელ-სამეურნეო და საწარმო მიზნებისათვის საწარმო წყალს აიღებს საწარმოს ტერიტორიაზე მოსაწყობ არტეზიული ჭიდან, რომელზედაც აღებული იქნება შესაბამისი ლიცენზია წყალმოპოვებაზე.

წყლის ხარჯი სასმელ-სამეურნეო მიზნებისათვის

სასმელ-სამეურნეო მიზნებისათვის წყალი გამოიყენება საოფისე შენობაში და სანიტარულ კვანძებში მოსამსახურეთა მოთხოვნების დასაკმაყოფილებლად. სასმელ-სამეურნეო მიზნებისათვის წყლის ხარჯი გაანგარიშებულია "კომუნალური წყალმომარაგებისა და კანალიზაციის სი სტემებით სარგებლობის წესების" მიხედვით (დამტკიცებულია საქართველოს ურბანიზაციისა და მშენებლობის მინისტრის 21.10.1998 წ., №81 ბრძანებით).

სასმელ-სამეურნეო მიზნებისათვის წყლის რაოდენობას ვანგარიშობთ შემდეგი ფორმულით:

$$Q = (A \times N) \text{ მ}^3/\text{დღ-ში};$$

სადაც:

Q - დღელამეში სასმელ-სამეურნეო მიზნებისათვის საჭირო წყლის ხარჯი;

A – მუშაკთა საერთო რაოდენობა დღელამის განმავლობაში, ჩვენ შემთხვევაში A = 70 მუშაკი;

ხოლო N- წყლის ნორმა სასმელ-სამეურნეო მიზნებისათვის ერთ მუშაკზე დღის განმავლობაში, ჩვენ შემთხვევაში N = 0.045 მ³/დღ.;

აქედან გამომდინარე, დღელამეში სასმელ-სამეურნეო მიზნებისათვის საჭირო წყლის ხარჯი იქნება:

$$Q = (70 \times 0.045) = 3.15 \text{ მ}^3/\text{დღ-ში}, \text{ ხოლო წლიური რაოდენობა იქნება } 3.15 \times 340 = 1071$$

მ³/წელ-ში

ქვემოთ მოცემულ ცხრილ 4.2.1 -ში მოყვანილია სამეურნეო-ფეკალურ ჩამდინარე წყალში დამაბინძურებელ ნივთიერებათა მასა მსოფლიო ჯანმრთელობის ორგანიზაციის მონაცემებით (Rapid Assessment of Air, Water and Land Pollution Sources, WHO, 1982).

ჩამდინარე წყლებში ერთი ადამიანის მიერ დღეღამეში გამოყოფილი დამაბინძურებელი ნივთიერებების მასა

დამაბინძურებელი ნივთიერება	დატვირთვის ფაქტორი, გ/1 ადამიანზე დღეღამეში
ჟბმ ₅	45-54
ჟქმ (ბიქრომატი)	1,6 ჟბმ ₅ - 1,9 ჟბმ ₅
საერთო ორგანული ნახშირბადი	0,6 ჟბმ ₅ - 1,0 ჟბმ ₅
შეწონილი ნაწილაკები	70 - 145
ქლორიდები	4 - 8
საერთო აზოტი (N) ორგანული აზოტი თავისუფალი ამონიუმი ნიტრატი	6 - 12 0,4 X საერთო N 0,6 X საერთო N 0-დან 0,5-მდე X საერთო N
საერთო ფოსფორი (P) ორგანული ფოსფორი არაორგანული ფოსფორი (ორტო- და პოლიფოსფატი)	0,6 - 4,5 0,3 X საერთო P 0,7 X საერთო P
კალიუმი (K ₂ O)	2 - 6

სამეურნეო-ფეკალური ჩამდინარე წყლების შემადგენლობაში - როგორც წესი, შედის:

- გაუხსნელი მინარევები, რომლებიც წყალში მსხვილ შეწონილ მდგომარეობაში იმყოფებიან და არაორგანული წარმოშობის არიან;
- კოლოიდური ნივთიერებები, რომლებიც შედგებიან მინერალური და ორგანული ნაწილაკებისაგან;
- გახსნილი ნივთიერებები, რომლებიც წყალში იმყოფებიან მოლეკულურ-დისპერსული ნაწილაკების სახით.

სამეურნეო-ფეკალური ჩამდინარე წყლების დაბინძურების ძირითადი მახასიათებელი ნივთიერებები არიან: შეწონილი ნაწილაკები, ორგანული ნივთიერებები, აზოტის ნაერთები, პოლიფოსფატები, ცხიმები, ქლორიდები, კალიუმი.

წყლის ხარჯი საწარმოო მიზნებისათვის

პროექტის მიხედვით, საწარმოში ლუმელის და ტრანსფორმატორის გაგრილებისთვის გათვალისწინებულია ბრუნვითი წყალმომარაგების სისტემის მოწყობა. შესაბამისად მნიშვნელოვანად შემცირდება ამ მიზნით გამოყენებული წყლის რაოდენობა და წყლის გარემოს დაბინძურების რისკი.

წყალი, რომლის მეშვეობითაც ხდება ლუმელის და მისი დანადგარების გაგრილება აუცილებლად გადის დამუშავებას ქიმიური კომპლექსონების მეშვეობით. ასეთი ხსნარებით დამუშავებული წყალი ნადულს არ გაიკეთებს მილებში და არ გაჭედავს წყლის ონკანებს და ღარებს. წყლის გამაციებლის სიმძლავრე შეადგენს 120 მ³/სთ-ს, ხოლო წყლის დანაკარგი 1.2 მ³/სთ-ს. წყლის დანაკარგის შევსება მოხდება საწარმოს ტერიტორიაზე

დაგეგმილი ჭაბურღილიდან. სულ საწარმოს ექსპლუატაციის პროცესში გამაციებული სიტემის ფუნქციონირებისათვის საჭირო წყლის რაოდენობა იქნება: $1.2 \times 340 + 120 = 528$ მ³/წელ.

წყალარინება

საწარმოს ტერიტორიაზე წარმოიქმნება:

- სამეურნეო-საყოფაცხოვრებო ჩამდინარე წყლები საოფისე შენობიდან და სანიტარული კვანძებიდან;
- სანიაღვრე წყლები.

სამეურნეო-საყოფაცხოვრებო ჩამდინარე წყლები

როგორც ზემოთ დადგინდა გაანგარიშებით, სასმელი წყლის ხარჯი სასმელ-სამეურნეო მიზნებისათვის შეადგენს:

$$Q = 3.15 \text{ მ}^3/\text{დღ-ში.}$$

სამეურნეო-საყოფაცხოვრებო ჩამდინარე წყლების ხარჯს ვიღებთ მოხმარებული წყლის 90%-ს, შესაბამისად ჩამდინარე წყლების დღეღამური ხარჯი შეადგენს:

$$q = 3.15 \times 0.9 = 2.835 \text{ მ}^3/\text{დღ-ში, ანუ } 2.835 \times 340 = 963.9 \text{ მ}^3/\text{წელ.}$$

აღნიშნული სამეურნეო-საყოფაცხოვრებო ჩამდინარე წყლების ჩაშვება განხორციელდება საწარმოს ტერიტორიაზე მოსაწყობ ბეტონის ორმოში.

სანიაღვრე წყლები

სანიაღვრე ჩამდინარე წყლების ხარჯი იანგარიშება ფორმულით:

$$q = 10 \times F \times H \times K$$

სადაც:

q – სანიაღვრე წყლების ხარჯია დროის გარკვეულ პერიოდში მ³,

F - ტერიტორიის ფართობი ჰა, ჩვენ შემთხვევაში, საწარმოო ტერიტორია, რომლის ფართობია - 3819 კვ.მ, ანუ - 0.3819 ჰა.

H – ნალექების რაოდენობა დროის გარკვეულ პერიოდში, მმ. „სამშენებლო კლიმატოლოგია“-ს მიხედვით საწარმოს განლაგების ტერიტორიისათვის ნალექების წლიური რაოდენობა შეადგენს 1241 მმ/წელ-ში, ხოლო ნალექების დღეღამური მაქსიმუმი - 120 მმ/დღ.

K – ტერიტორიის საფარის ტიპზე დამოკიდებული კოეფიციენტი (ჩვენ შემთხვევაში ბეტონშიის საფარისათვის ვიღებთ - $K = 0.8$).

ფორმულის გამოყენებით მივიღებთ სანიაღვრე წყლების წლიურ ხარჯს:

$$q_{\text{წელ.}} = 10 \times 0.3819 \times 1241 \times 0.8 = 3788.448 \text{ მ}^3/\text{წელ.}$$

ხოლო თუ გავითვალისწინებთ ნალექების დღე-ღამური მაქსიმალურ სიდიდეს, სანიაღვრე წყლების ხარჯის დღე-ღამური მნიშვნელობა ტოლი იქნება:

$$q_{\text{დღ.ღ.მაქს.}} = 10 \times 0.3819 \times 120 \times 0.8 = 366.624 \text{ მ}^3/\text{დღ.ღ.}$$

სანიაღვრე წყლების მაქსიმალური საათური ხარჯი იქნება:

$$q_{\text{სთ.მაქს.}} = 366.624 : 24 = 15.276 \text{ მ}^3/\text{სთ.}$$

ხოლო იმ ფართობიდან, სადაც განთავსებული იქნება ნედლეულის ღია სასაწყობო ტერიტორია, საიდანაც მოსალოდნელია სანიაღვრე წყლების დაბინძურება შეწონილი ნაწილაკებით, რომლის ფართობია 400 მ^2 , სანიაღვრე წყლების რაოდენობა ტოლი იქნება:

$$q_{\text{წელ.}} = 10 \times 0.04 \times 1241 \times 0.8 = 397.12 \text{ მ}^3/\text{წელ.}$$

ხოლო თუ გავითვალისწინებთ ნალექების დღე-ღამური მაქსიმალურ სიდიდეს, სანიაღვრე წყლების ხარჯის დღე-ღამური მნიშვნელობა ტოლი იქნება:

$$q_{\text{დღ.ღ.მაქს.}} = 10 \times 0.04 \times 120 \times 0.8 = 38.4 \text{ მ}^3/\text{დღ.ღ.}$$

სანიაღვრე წყლების მაქსიმალური საათური ხარჯი იქნება:

$$q_{\text{სთ.მაქს.}} = 38.400 : 24 = 1.6 \text{ მ}^3/\text{სთ.}$$

სანიაღვრე წყლები, რომელიც წარმოიქმნება მანგანუმის კონცენტრატის საწყობიდან, იკრიბება და სალექარის გავლით გაწმენდის შემდეგ სხვა სანიაღვრე წყლებთან ერთად ჩაედინება სანიაღვრე არხში (შესაბამისი თანხმობა მერიიდან იხ. დანართ 6-ში).

სალექარი გათვალისწინებულია სამ საფეხურიანი, რომლის თითოეულის მოცულობა იქნება არანაკლებ 4.8 მ^3 -ს, რომელშიც დაყოვნების დრო შეადგენს მიმნიშუმ 3 საათს, რაც საკმარისია სალექარიდან გამოსული წყალში შეწონილი ნაწილაკების კონცენტრაცია არ აღემატებოდეს 100 მგ/ლიტრში .

საწარმოს სხვა ტერიტორიებიდან წარმოქმნილი სანიაღვრე წყლების დაბინძურების რისკი შეწონილი ნაწილაკებით არ არსებობს, რადგან საწარმოო პროცესი მიმდინარეობს ზემოდან დახურულ შენობაში. აღნიშნული წყლები მოხვდება ტერიტორიის მიმდებარედ არსებულ სანიაღვრე არხებში (ჩაშვების სავარაუდო კორდინატები: x-329112.0; y-4669492.0).

4.3. ზემოქმედება ზედაპირულ წყლებზე

დაგეგმილი საქმიანობით გამოწვეული ზემოქმედების ზონაში, ყველაზე სენსიტიურ ზედაპირული წყლის ობიექტს წარმოადგენს მდინარე ჩოლაბური და ყვირილა, რომლებიც საწარმოო ობიექტიდან შესაბამისად 310 და 500 მეტრი მანძილითაა დაშორებული.

რადგან საწარმოს არ გააჩნია ზედაპირულ წყლის ობიექტებზე ჩამდინარე წყლები, ამიტომ ზედაპირულ წყლებზე ზემოქმედება ბუნებრივია არ იქნება.

4.4. ნიადაგების და გრუნტის ხარისხობრივი მდგომარეობის შეფასება და ნიადაგების დაბინძურების ფაქტორი

ნიადაგი რთული შედგენილობის ფაქიზი სისტემაა, რომელიც ძალზე მგრძნობიარეა ეგზოგენური ნივთიერებების მიმართ. მისი თავისებურებაა ტექნოგენური ნივთიერებების კონცენტრირება და ფიქსაცია. ნიადაგში მოხვედრილი ნივთიერებების დიდი ნაწილი სორბციის გამო გადადიან უძრავ ფორმაში. ნორმირებული ნივთიერებების გავლენით იცვლება ნიადაგის ბუნება, დეგრადირდება მიკროფლორა და ნელდება მცენარის განვითარება. აღნიშნული საქმიანობის სპეციფიკაციის გამო ძირითად დამაბინძურებელ ფაქტორს წარმოადგენს: შლამის და კუდების მართვის წესების დარღვევა და ნავთობპროდუქტების ნიადაგში მოხვედრა.

ნარჩენების მართვის წესების დარღვევა უარყოფით გავლენას ახდენს გარემოს სხვადასხვა რეცეპტორებზე, როგორც არის: ნიადაგის საფარი, მიწისქვეშა წყლები, მცენარეული საფარი. შესაბამისად, აღნიშნული საქმიანობით ბუნების სხვადასხვა რეცეპტორებზე ზეგავლენის თავიდან ასარიდებლად, მნიშვნელოვანია კომპანიამ უზრუნველყოს ნარჩენების მართვა კანონმდებლობით გათვალისწინებული მოთხოვნებით.

ნავთობპროდუქტების ნიადაგში მოხვედრა პირველ რიგში იწვევს მასში ჟანგბადის განახლების შეფერხებას და მიკროფლორის განადგურებას. აღნიშნულის შედეგად მცირდება ნიადაგის ბუნებრივი გაფხვიერების ხარისხი და ჰუმუსის ფენა კარგავს ნაყოფიერებას. მეორეს მხრივ შესაძლებელია ნავთობპროდუქტების მცენარეებში მოხვედრა, რაც თავის მხრივ მცენარეული საფარის მომხმარებელ სხვა რეცეპტორებზე ახდენს მავნე ზეგავლენას.

აღნიშნულ ტერიტორიაზე საამშენებლო სამუშაოების ჩატარების პერიოდში მოხდება ნიადაგის ნაყოფიერი ფენის მოხსნა (მათი არსებობის შემთხვევაში), მათი დასაწყობება საწარმოო ტერიტორიაზე კანონმდებლობის სრული წესის დაცვით და შემდგომ მოხდება მისი გამოყენება ტერიტორიის კეთილმოწყობისათვის - გამწვანებული ზონის შესაქმნელად.

გარემოზე შესაძლო ზემოქმედებების ანალიზისას გასათვალისწინებელია ნიადაგის ხარისხის გაუარესების რისკები და ასეთი რისკების მინიმუმაციისათვის საჭირო ღონისძიებების შემუშავება.

დაგეგმილი საქმიანობის პროცესში, კერძოდ საამშენებლო სამუშაოების ჩატარებისას მიწის სამუშაოების ჩატარებისას, მიწის ნაყოფიერი ფენის არსებობისას მოხდება მისი მოხსნა, დროებითი დასაწყობება და შემდგომ მისი გამოყენება ტერიტორიის კეთილმოწყობისათვის.ა.

საწარმოს ექსპლუატაციის პროცესში ნიადაგის/გრუნტის ხარისხის გაუარესების რისკები შიძლება გამოიწვიოს:

- საწარმოო და საყოფაცხოვრებო ნარჩენების მართვის წესების დარღვევა;
- ავტოტრანსპორტიდან ნავთობპროდუქტების ავარიული დაღვრა;
- საწარმოს ექსპლუატაციის პერიოდში შიდა კანალიზაციის სისტემების ექსპლუატაციისას მათი დაზიანება;

ნიადაგის და გრუნტების დაბინძურების რისკები მინიმუმამდეა დაყვანილი, რადგან საწარმოო მთელი პროცესი მიმდინარეობს დახურულ შენობაში, რომლის იატაკი მობეტონებულია, ამიტომ ნიადაგის დაბინძურების რისკ-ფაქტორები პრაქტიკულად არარსებობს.

4.5. ზემოქმედება ბიოლოგიურ გარემოზე

4.5.1 ზემოქმედება ბიოლოგიურ საფარზე

როგორც წინამდებარე ანგარიშშია მოცემული, საწარმოს ტერიტორია ყალიბდება, როგორც სამრეწველო ზონა და მნიშვნელოვანი ტექნოგენური დატვირთვის მქონე ადგილად და მცენარეული საფარი ძალზედ ღარიბადაა წარმოდგენილი.

საწარმოს მიმდინარე საქმიანობა იგეგმება ტერიტორიაზე, რომელიც არ არის დაფარული მცენარეული საფარით, გარდა ბალახოვანი მცენარეებისა და შესაბამისად როგორც მშენებლობის პროცესში, ასევე ექსპლუატაციის პროცესში ადგილი არ ექნება მცენარეული საფარის დაზიანებას, რადგან როგორც უკვე აღინიშნა, საწარმოო ტერიტორიაზე, გარდა ბალახოვანი მცენარეებისა, სხვა მცენარეული საფარი არ არსებობს.

საწარმოო ტერიტორიის შემოგარენში მცენარეულ საფარზე შესაძლებელია ადგილი ჰქონდეს მხოლოდ არაპირდაპირ ზემოქმედებას, რაც დაკავშირებული იქნება ატმოსფერული ჰაერის დაბინძურებასთან. თუ გავითვალისწინებთ, რომ აღნიშნული ქარხანა აღჭურვილი იქნება ეფექტური აირგამწმენდით, მისი ოპერირების წესების დაცვის შემთხვევაში მავნე ნივთიერებების ზენორმატიული ემისიების რისკი მინიმალურია. შესაბამისად მცენარეულ საფარზე არაპირდაპირი ზემოქმედება არ იქნება მნიშვნელოვანი.

შესაძლო შემარბილებელი ღონისძიებებიდან აღსანიშნავია, საწარმოს მიმდებარე ტერიტორიაზე არსებული მცენარეული საფარის დაცვა და ახალი ნარგავების დარგვა-გახარება, რაც მნიშვნელოვანი ღონისძიება იქნება ხმაურის გავრცელების დონეების შემცირებისათვის, ასევე მტვრის გავრცელების პრევენციისათვის.

ასევე საწარმოო ტერიტორიაზე საამშენებლო სამუშაოების დამთავრების შემდეგ მოხდება საწარმოო ტერიტორიის კეთილმოწყობა, კერძოდ გამზავანებული ზონის მოწყობა, ტერიტორიის საზღვრის შემოგარენში მრავალწლიანი ხე-მცენარეების დარგვა.

ყოველივე ზემოთ აღნიშნულის გათვალისწინებით მცენარეულ საფარზე ზემოქმედება, როგორც მშენებლობის პროცესში, ასევე ექსპლუატაციის პროცესში შეიძლება შეფასდეს როგორც ძალიან დაბალი დონის ზემოქმედება.

4.5.2. ზემოქმედება ფაუნაზე

საწარმოო ტერიტორიის შემოგარენი ტერიტორია წლების განმავლობაში განიცდიდა ტექნოგენურ დატვირთვას, ხოლო თვით საწარმოო ტერიტორია ადრე გამოიყენებოდა სასოფლო-სამეურნეო დანიშნულებით. შესაბამისად საწარმოს საქმიანობის პროცესში ცხოველთა საბინადრო ადგილების დაზიანება ან ჰაბიტატების ფრაგმენტაცია მოსალოდნელი არ არის.

საწარმოს საქმიანობის პროცესში ცხოველთა სამყაროზე ძირითადად მოსალოდნელია არაპირდაპირი ზემოქმედება, რაც დაკავშირებული იქნება ხმაურის და ატმოსფერულ ჰაერში მავნე ნივთიერებების გავრცელებასთან როგორც მშენებლობის პროცესში, ასევე ექსპლუატაციის პროცესში.

წინამდებარე ანგარიშში მოცემული გაანგარიშების შედეგების მიხედვით, ხმაურის გავრცელებასთან დაკავშირებული ზემოქმედება მოსალოდნელია მხოლოდ საწარმოს მიმდებარე ტერიტორიაზე მობინადრე ცხოველთა სახეობებზე. თუ გავითვალისწინებთ ცხოველების (განსაკუთრებით ფრინველთა სახეობების) ხმაურისადმი შეგუების უნარს და იმ ფაქტს, რომ საკვლევ ტერიტორიაზე ცხოველთა დაცული სახეობები არ ყოფილა დაფიქსირებული, ხმაურის გავრცელებასთან

დაკავშირებული ზემოქმედება არ იქნება მნიშვნელოვანი.

ქარხნის ფუნქციონირების პროცესში ატმოსფერულ ჰაერში მავნე ნივთიერებათა გაბნევის წინასწარი მონაცემების მიხედვით, 500 მ-იანი ზონის ფარგლებში მიწისპირა კონცენტრაციები არ გადააჭარბებს ნორმირებულ მაჩვენებლებს. შესაბამისად ცხოველთა სამყაროზე მნიშვნელოვანი ზემოქმედება მოსალოდნელი არ არის.

საწარმოს მიმდებარე ტერიტორიაზე მობინადრე ფრინველთა სახეობებზე შესაძლებელია უარყოფითი გავლენა მოახდინოს ღამის განათების სისტემებმა. მაგრამ თუ გავითვალისწინებთ საწარმოს სფეციფიკას, არ იგეგმება საწარმოს შენობის გარეთ მაღალი განათების სისტემის მოწყობა, ამიტომ ღამის განათების ინტენსივობა არ იქნება მაღალი და სანათურების მიმართულების ოპტიმიზაციის შემთხვევაში შესაძლებელია ზემოქმედების კიდევ უფრო შემცირება.

ცხოველთა სამყაროზე ნეგატიური ზემოქმედების მინიმიზაციის მიზნით საჭიროა შემდეგი შემარბილებელი ღონისძიებების გათვალისწინება:

- ხმაურის შემცირების ღონისძიებების გატარება (ხმაურის მაღალი დონის გამომწვევი დანადგარების დახურულ შენობაში განთავსება) და მიმდებარე ტერიტორიაზე ხმაურის გავრცელების დონეების პერიოდული კონტროლი;

- აირგამწმენდი დანადგარების ტექნიკური გამართულობის სისტემატური კონტროლი;

- ღამის განათების სისტემის ოპტიმიზაცია-სანათურების რაოდენობის შემცირება და განათების სხივის ტერიტორიის შიდაზე დაპირისპირება;

- ნარჩენების მართვის წესების დაცვა და ამონიტორინგი.

აღნიშნული შემარბილებელი ღონისძიებების გათვალისწინებით ცხოველთა სამყაროზე ზემოქმედების რისკი შეიძლება შეფასდეს, როგორც დაბალი ხარისხის ზემოქმედება.

4.6. ზემოქმედება დაცულ ტერიტორიებზე

საწარმოს განკუთვნილი ტერიტორიიდან ყველაზე ახლოს მდებარეობს - აჯამეთის დაცული ტერიტორია, რომელიც საწარმოო ტერიტორიიდან დაშორებულია არანაკლებ 8 კილომეტრ მანძილზე და აქედან გამომდინარე შემოთავაზებული მდებარეობა არ ახდენს უარყოფით გავლენას დაცულ ტერიტორიებზე.

აჯამეთის დაცული ტერიტორია მდებარეობს იმერეთის მხარეში, ქუთაისიდან 15 კმ-ზე. დაარსდ 1935 წელს, ფართობი 4848 ჰა. შექმნილია ორი მასივისაგან: აჯამეთის მუხნარისა (3742 ჰა, მდ. რიონის მარცხენა შენაკადებს - ყვირილასა და ხანისწყალს შორის) და ვარციხის მასივისაგან (1106 ჰა, ხანისწყლის მარცხენა მხარეს).

აჯამეთის ალკვეთილში შემონახულია კოლხური ტიპის იმერული მუხის რელიქტური ტყეები (მუხნარების ხნოვანება 120-200 წლებს შორის მერყეობს), კავკასიური ძელქვის წმინდა კორომები (1,5 ჰა) და აგრეთვე ჰართვისის მუხა. აჯამეთის სახელმწიფო ნაკრძალში წარმოდგენილია ტყის სხვა ჯიშებიც: იფნარი, კავკასიური რცხილა, მინდვრის ნეკერჩხალი, პანტა, თამელი. ქვეტის ჯიშებიდან ყველაზე მეტად გავრცელებულია იელი და კუნელი, რომლებიც ზოგან გაუვალ რაყას ქმნის. აჯამეთის

სახელმწიფო ნაკრძალში ძუძუმწოვრებიდან გვხვდება შვეელი, მელამ თეთრყელა, კვერნა, მაჩვი, კურდღელი, ციყვი. ფრინველებიდან საყურადღებოა ტყის ქათამი. აჯამეთის აღკვეთილის ძირითადი მიზანია კოლხეთის ტყის ნიმუშისა და მესამეული ეპოქისიმერული მუხის, ჰარტვისის მუხის, ძელქვისა და აგრეთვე ფაუნის დაცვა, მომრავლება და მეცნიერული შესწავლა. აჯამეთის აღკვეთილი საქართველოს ბუნების უნიკალური ძეგლია.

როგორც უკვე აღინიშნა, აჯამეთის ნაკრძალი საწარმოო ტერიტორიიდან დაშორებულია არანაკლებ 8 კმ მანძილზე, აქედან გამომდინარე საწარმოს ფუნქციონირება გავლენას ვერ მოახდენს აჯამეთის ნაკრძალზე.

4.7. ზემოქმედება ადამიანის ჯანმრთელობასა და უსაფრთხოებაზე

საწარმოს ფუნქციონირების პროცესში ჯანმრთელობასა და უსაფრთხოებასთან დაკავშირებული ზემოქმედების ძირითადი რეცეპტორები მომსახურე პერსონალია, ვინაიდან ობიექტი მაქსიმალურად დაცულია და მკაცრად კონტროლდება ტერიტორიაზე უცხო პირთა შემთხვევით, ან უნებართვოდ მოხვედრის შესაძლებლობა.

პერსონალის ჯანმრთელობასა და უსაფრთხოებაზე პირდაპირი ზემოქმედება შეიძლება იყოს: სატრანსპორტო საშუალებების დაჯახება, დენის დარტყმა, სიმაღლიდან ჩამოვარდნა, ტრავმატიზმი დანადგარ-მექანიზმებთან მუშაობისას, მოწამვლა და სხვ. პირდაპირი ზემოქმედების პრევენციის მიზნით მნიშვნელოვანია უსაფრთხოების ნორმების მკაცრი დაცვა და მუდმივი ზედამხედველობა:

- პერსონალისთვის ტრენინგების ჩატარება უსაფრთხოებისა და შრომის დაცვის საკითხებზე;
- დასაქმებული პერსონალის უზრუნველყოფა ინდივიდუალური დაცვის საშუალებებით;
- ჯანმრთელობისათვის სახიფათო უბნებში შესაბამისი გამაფრთხილებელი, მიმითითებელი და ამკრძალავი ნიშნების დამონტაჟება;
- ჯანმრთელობისათვის სახიფათო უბნების შემოღობვა;
- ჯანმრთელობისათვის სახიფათო უბნებზე სტანდარტული სამედიცინო ყუთების არსებობა;
- მანქანა-დანადგარების ტექნიკური გამართულობის უზრუნველყოფა;
- სატრანსპორტო ოპერაციებისას უსაფრთხოების წესების მაქსიმალური დაცვა, სიჩქარეების შეზღუდვა;
- სამუშაო უბნებზე უცხო პირთა უნებართვოდ ან სპეციალური დამცავი საშუალებების გარეშე მოხვედრის და გადაადგილების კონტროლი;
- ინციდენტებისა და უბედური შემთხვევების სააღრიცხვო ჟურნალის წარმოება.

ზემოთ ჩამოთვლილი შემარბილებელი ღონისძიებები დანერგული იქნება საწარმოში და შესაბამისი კვალიფიკაციის მქონე პერსონალის მიერ მოხდება უსაფრთხოების ნორმებზე მუდმივი მეთვალყურეობა. ასეთ პირობებში საქმიანობის პროცესში ზემოქმედების რეალიზაციის რისკი შეიძლება შეფასდეს როგორც დაბალი.

4.8. მიწისქვეშა წყლების დაბინძურების რისკები

მიწისქვეშა წყლების დაბინძურების რისკები საწარმოს ტერიტორიიდან არ არსებობს, რადგან ძირითადი საწარმო პროცესები მიმდინარეობს დახურულ შენობაში და საწარმოო პროცესის მიმდინარეობის დროს გამოიყენება მხოლოდ ისეთი ნედლეული და მასალები, რომელიც პრაქტიკულად გამორიცხავს მიწისქვეშა წყლების დაბინძურებას.

ასევე რისკების პრევენციის მიზნით პირველ რიგში უნდა გატარდეს ნიადაგის და გრუნტის, დაცვასთან დაკავშირებული შემარბილებელი ზომები, ვინაიდან გარემოს ეს ორი რეცეპტორები მჭიდროდ არის დაკავშირებული ერთმანეთთან: ტერიტორიაზე მოსული ატმოსფერული ნალექებით ადვილად შესაძლებელია დამაბინძურებელი ნივთიერებების ღრმა ფენებში ჩატანა და შესაბამისად გრუნტის წყლების ხარისხზე უარყოფითი ზემოქმედება. ამ შემთხვევაში განსაკუთრებული ყურადღება უნდა დაეთმოს რომ ნარჩენები არ მოხდეს საწარმოო შენობის გარე პერიმეტრზე, რომ არ მოხდეს ნიადაგისა და გრუნტის დაბინძურება, რომელმაც შესაძლებელია გამოიწვიოს მიწისქვეშა წყლების დაბინძურება.

4.9. ზემოქმედება კულტურულ მემკვიდრეობაზე

საწარმოს შემოთავაზებული ადგილზე არ არის მიწისზედა ძეგლები (ისტორიული მნიშვნელობის აქტივები ან ნაგებობები). ასევე საწარმოს ფუნქციონირების დაწყებისათვის მშენებლობის პერიოდში მიწის სამუშაოების ჩატარებისას რაიმე სახით ისტორიული ნივთების აღმოჩენისას, სამუშაოები შეჩერებული იქნება და ეცნობება შესაბამის სამსახურებს.

4.10. ზემოქმედება ნედლეულის/პროდუქციის ტრანსპორტირებისას და შესაბამისი შემარბილებელი ღონისძიებები;

როგორ წინამდებარე ანგარიშშია მოცემული შპს „დაგი“-ს ფეროშენადნობთა საწარმოსათვის შერჩეული ტერიტორიიდან, 2800 მეტრი შიდა საავტომობილო გზიდან 2.8 კილომეტრი მანძილზე გადის თბილისი,-ლესელიძე-სენაკის საავტომობილო მაგისტრალი. შესაბამისად საწარმოს ნედლეულით მომარაგებისა და მზა პროდუქციის რეალიზაციის მიზნით სატრანსპორტო ოპერაციების შესრულება შესაძლებელია ზემოთ აღნიშნული გზებით, რომელის არ გადის დასახლებულ პუნქტებში.

2800 მეტრიანი საავტომობილო გზის დაზიანების შემთხვევაში პერიოდულად მოხდება აღნიშნული გზის მოშანდაკება, რომლისათვის შესაძლებელია გამოყენებული იქნას საწარმოო პროცესში წარმოქმნილი წიდა (იხ. მერიის შესაბამისი თანხმობა. დამნართი 6).

საწარმოს ძირითადი ნედლეულით, მანგანუმის მადნის კონცენტრატით მომარაგება დაგეგმილია როგორც საქართველოს ტერიტორიაზე არსებული საბადოებიდან (ძირითადად ჭიათურიდან), ასევე საზღვარგარეთის ქვეყნებიდან. მათი ტრანსპორტირება მოხდება ავტომანქანებით.

საწარმოს წარმადობის (8500 ტ/წელ) გათვალისწინებით, საჭირო ნედლეულის საერთო რაოდენობა წლის განმავლობაში იქნება დაახლოებით 30,6 ათასი წელიწადში,

რისთვისაც მძიმეწონიანი სატვირთო თვითმცლელების გამოყენების შემთხვევაში დღის განმავლობაში საჭირო იქნება 4 სატრანსპორტო ოპერაციის შესრულება, ხოლო მზა პროდუქციის ტრანსპორტირებისათვის 1 სატრანსპორტო ოპერაციის შესრულება. სულ დღის განმავლობაში საჭირო სატრანსპორტო ოპერაციების რაოდენობა დღის განმავლობაში არ იქნება 5-ზე მეტი, რაც საწარმოს მიმდებარე ქუჩების სატრანსპორტო ნაკადებზე მნიშვნელოვან ზემოქმედებას ვერ მოახდენს.

მიუხედავად აღნიშნულისა გატარებული იქნება შესაბამისი შემარბილებელი ღონისძიებები, მათ შორის:

- სატრანსპორტო საშუალებების ტექნიკური გამართულობის კონტროლი;
- სატრანსპორტო ოპერაციების დღის საათებში განხორციელება, ღამის საათებში არ განხორციელდება ტრანსპორტირება;
- სატრანსპორტო საშუალებების დაბალი სიჩქარით მოძრაობა შემოსასვლელ გრუნტის გზაზე;
- სატრანსპორტო საშუალებების ძარის გადახურვა;
- საჩივრების შემოსვლის შემთხვევაში მათი დაფიქსირება/აღრიცხვა და სათანადო რეაგირება.

შემარბილებელი ღონისძიებების გათვალისწინებით სატრანსპორტო ნაკადზე მოსალოდნელი ნარჩენი ზემოქმედება იქნება მინიმალური.

სურათი 4.10.1. ტრანსპორტის მოძრაობის სქემა შპს „დაგი“-ს საწარმოსათვის



4.11. შესაძლო ვიზუალურ-ლანდშაფტური ცვლილებები

საწარმოს მოწყობა დაგეგმილია ქვემო სამრეწველო ზონად ჩამოყალიბებულ ტერიტორიაზე და შესაბამისად როგორც საწარმოს ტერიტორიაზე ასევე მიმდებარე ტერიტორიებზე წარმოდგენილია ტიპიური ტექნოგენური ლანდშაფტი.

პროექტის მიხედვით დაგეგმილია საწარმოო დანიშნულების შენობის მშენებლობა, რომლის სიმაღლე არ აღემატება 12 მ-ს, სადნობი ღუმელის უბანზე მოხდება შენობის ამალგა 14 მ-მდე, ხოლო საკვამლე მილის სიმაღლე იქნება 14 მ. მოეწყობა ასევე ღამის განათება. რაც გარკვეულად გააუმჯობესებს არსებულ ვიზუალურ სახეს.

საწარმოს შენობის ვიზუალური რეცეპტორები იქნება ტერიტორიის აღმოსავლეთით და ჩრდილოეთის არსებული საწარმოო ობიექტები. როგორც აღინიშნა საპროექტო ტერიტორიაზე წარმოდგენილია ტექნოგენური ლანდშაფტი და ახალი საწარმოს მოწყობა და ექსპლუატაცია არსებულ ლანდშაფტზე არ გამოიწვევს დიდ ვიზუალურ ფონის ცვლილებას.

ყოველივე აღნიშნულიდან გამომდინარე, დაგეგმილი საქმიანობის განხორციელება მნიშვნელოვან ვიზუალურ-ლანდშაფტურ ცვლილებებთან დაკავშირებული არ იქნება.

4.12. ნარჩენების წარმოქმნა და მათი მართვის პროცესში მოსალოდნელი ზემოქმედება, ნარჩენების მართვის პირობები

საწარმოს ექსპლუატაციის პროცესში ადგილი ექნება სხვადასხვა რაოდენობის, როგორც სახიფათო, ასევე არასახიფათო ნარჩენების წარმოქმნა.

საწარმოს ექსპლუატაციის პროცესში წარმოქმნილი ნარჩენებიდან რაოდენობრივი თვალსაზრისით აღსანიშნავია: წიდა (10.08.09) დაახლოებით 18360 ტონა წელიწადში და მტვერდამჭერი ფილტრებიდან მიღებული მტვერი (10.08.16) 816 ტონა წელიწადში. საწარმოს ექსპლუატაციის დაწყების შემდეგ მოხდება წიდის და მტვრის ნიმუშების ლაბორატორიული გამოკვლევები და საქართველოს გარემოს დაცვისა და სოფლის მეურნეობის სამინისტროსთან შეთანხმებით, საბოლოოდ განისაზღვრება აღნიშნული ნარჩენების სახიფათო თუ არასახიფათო ნარჩენებზე მიკუთვნების საკითხი.

ექსპლუატაციის პროცესი წარმოქმნილი წიდის განთავსება გათვალისწინებული საწარმოს ტერიტორიაზე ამისათვის სპეციალურად გამოყოფილ ტერიტორიაზე, ხოლო მტვერი განთავსდება ბიგ-ბეგებში და დასაწყობდება საწარმოს ტერიტორიაზე და შემდგომ ისინი გადაეცემა ისეთ საწარმოებს, რომლებსაც გააჩნიათ აგლომერაციის წარმოება.

ექსპლუატაციის პროცესში მოსალოდნელი სახიფათო ნარჩენებიდან აღსანიშნავია:

- ინდუსტრიული და სატრანსპორტო ზეთების ნარჩენები;
- ზეთებით დაბინძურებული ქსოვილების ნარჩენები;
- შედუღების ელექტროდების ნარჩენები;
- ნარევი შესაფუთი მასალა;
- აბსორბენტები, ფილტრის მასალები.

საწარმოს ტერიტორიაზე ნარჩენების შეგროვება მოხდება სეგრეგირებული შეგროვების მეთოდით, რისთვისაც განთავსებული იქნება შესაბამისი მარკირების მქონე კონტეინერები. სახიფათო ნარჩენების დროებითი დასაწყობებისათვის გამოყოფილი იქნება საჭირო ფართობის და აღჭურვილობის მქონე სასაწყობო სათავსი.

საყოფაცხოვრებო ნარჩენების ტერიტორიიდან გატანა მოხდება ადგილობრივ მუნიციპალურ სამსახურთან გაფორმებული ხელშეკრულების საფუძველზე.

4.13. საწარმოო ტერიტორიის სიახლოვეს არსებული სასოფლო-სამეურნეო სავარგულებზე და იქ წარმოებული პროდუქციის ხარისხზე ზემოქმედების საკითხი.

საწარმოს ფუნქციონირების პერიოდში, საწარმოო ტერიტორიის სიახლოვეს არსებული სასოფლო-სამეურნეო სავარგულებზე და იქ წარმოებული პროდუქციის ხარისხზე ზემოქმედების თვალსაზრისით მნიშვნელოვანია საწარმოს მიერ დაცული იყოს ყველა ის მოთხოვნები, რომელიც ასახულია გზმ-ს ანგარიშში.

კერძოდ ერთ-ერთ მთავარ ფაქტორს ზეგავლენის თვალსაზრისით წარმოადგენს ზემოქმედება ატმოსფერულ ჰაერზე, რომელმაც შესაძლებელია ზეგავლენა იქონიოს სასოფლო-სავარგულებზე მოყვანილ პროდუქტებზე.

ამ თვალსაზრისით აუცილებელია საწარმოს მიერ დაცული იყოს ის ნორმები, რომელიც განსაზღვრულია საქართველოს კანონმდებლობით, არ ქონდეს ზდკ-ს მნიშვნელობების გადაჭარბება დადგენილ ნორმირებულ წერტილებში.

ასევე სასოფლო-სამეურნეო სავარგულების დაცვის პრევენციის მიზნით აუცილებელი საწარმოს მიერ მოხდეს საწარმოში წარმოქმნილი ნარჩენების მართვა კანონმდებლობით განსაზღვრული წესებით, მოხდეს საწარმოში წარმოქმნილი ნარჩენების სეპარირება, შესაბამისი მოთხოვნებით დროებით განთავსება და შემდგომ იმ ორგანიზაციებზე გადაცემა, რომლებსაც გააჩნიათ შესაბამისი ნებართვა მათ უტილიზაციაზე ან საბოლოო განთავსებაზე, რომ არ მოხდეს საწარმოში წარმოქმნილი ნარჩენების მოხვედრა საწარმოს შემოგარენში არსებული სასოფლო-სამეურნეო სავარგულებში.

შემარბილებელი ღონისძიებები:

განხორციელდება მუდმივი კონტროლო (დაყენდება უწყვეტი მონიტორინგის სისტემა) მტვერდამჭერი სისტემის გამართულ მუშაობაზე.

თუ მოხდება დაფიქსირება გაფრქვევის მილში დადგენილ ნორმაზე კონცენტრაციის გადაჭარბება, მოხდება საწარმოს გაჩერება და დადგენა მიზეზის კონცენტრაციის გადაჭარბებაზე და შემდგომ მოხდება დადგენილი ხარვეზების აღმოფხვრა.

ასევე არახელსაყრელ მეტეოროლოგიურ პირობებში (ძლიერი ქარიანი ამინდი) მოხდება ნედლეულის მიღების, დასაწყობებისა და ბუნკერებში ჩაყრის პროცედურების შეჩერება, რომ არ მოხდეს ამტვერიანების მომატება.

პერიოდულად განხორციელდება ტერიტორიის დასუფთავება და საჭიროების შემთხვევაში მორწყვა.

ასევე განხორციელდება ნარჩენების მართვა კანონმდებლობით გათვალისწინებული პირობებით. მოხდება მუდმივი კონტროლი მათი განთავსების პირობების შემოწმება, რომ არ მოხდეს მათი გარემოში უკონტროლო მოხვედრა.

საწარმოს ეყობა გარემოსდაცვითი მართველი, რომელიც გააკონტროლებს ყველა იმ პროცესებს, რომელიც დაკავშირებული იქნება გარემოსდაცვით საკითხებთან.

5. საქმიანობის შედეგად შესაძლებელი ავარიული სიტუაციების აღბათობა და მათი მოსალოდნელი შედეგების თავიდან აცილების წინადადებები

სავარაუდო ტექნოლოგიური ავარიების შესაძლებლობის დაშვების შეფასებისათვის აუცილებელია სრული ტექნოლოგიური ციკლის თითოეული ეტაპის ექსტრემალური პირობების დეტალური განხილვა. განსაკუთრებულ ყურადღებას მოითხოვს ხანძარ-საწინააღმდეგო, წყალმომარაგების და ელექტრომომარაგების უსაფრთხოების უზრუნველყოფა.

საწარმო ობიექტის ნორმალური ფუნქციონირებისათვის გათვალისწინებულია ხანძარსაწინააღმდეგო, წყალმომარაგების და ელექტრომომარაგების უსაფრთხოების საერთო დანიშნულების, აგრეთვე კონკრეტული პირობებისათვის განსაზღვრული ღონისძიებები, რომელთა დაცვაზე კონტროლს ახორციელებს დასახლებული პუნქტის მმართველობის შესაბამისი სამსახურები. იმ შესაძლებელი ავარიული სიტუაციების თავის არიდება, რომელიც მოსალოდნელია ელექტროსადენებზე ხანძრის გავრცელებით, ელ.ენერჯის მიწოდების შეწყვეტით – ხორციელდება საწარმოს ხელმძღვანელობის პირადი პასუხისმგებლობით, ინვესტორის მიერ დამტკიცებული სპეციალური პროფილაქტიკური ღონისძიებების დაცვის უზრუნველყოფით.

საწარმო პროცესის ყველა უბანი ტექნიკურად უზრუნველყოფილია ავარიების პრევენციის საშუალებებით. ამიტომ ნებისმიერი ინციდენტი საწყის სტადიაშივე ისპობა მოწყობილობის ავარიული გამორთვის და შედეგების ლოკალიზაციით.

მოსალოდნელი ავარიული სიტუაციები აღნიშნული ტიპის საწარმოებისათვის პრაქტიკაში იშვიათია და უმეტესად დაკავშირებულია ტექნოლოგიური მოწყობილობის დაზიანებასთან.

ატმოსფერული ელექტრული მოვლენებისაგან, აგრეთვე სტატიკური დენებისაგან დაცვის მიზნით საწარმო ობიექტზე მონტაჟდება შესაბამისი ლითონის ხელოვნური დამიწების კონტურები.

საწარმოში ლოკალური ხანძრების გაჩენის შემთხვევისათვის იგეგმება სპეციალური ცეცხლსაქრობი საშუალებები.

პროფილაქტიკური ღონისძიებები

1. ყველა მექანიზმის სისტემური პროფილაქტიკური შემოწმება მათი მოქმედების არეალის შემოსაზღვრა თავად ტექნოლოგიური რეგლამენტის ნაწილია და მისი შესრულება სავალდებულოა.

2. საწარმოს ყველა უბანზე ჩატარდება სისტემატიური პერიოდულობით უსაფრთხოების დაცვის ინსპექტირება, რომელიც ადგენს მოწყობილობის და პრევენციის საშუალებების ტექნიკურ გამართულობას.

3. გაუმართაობის შემთხვევაში უნდა მოახდეს მყისიერი რეაგირებას.

4. საწარმოში სისტემატურად ჩატარდება პერსონალის ინსტრუქტაჟი უსაფრთხოების ტექნიკაში.

ავარიულ სიტუაციებში საკონტროლო ღონისძიებათა ჩამონათვალი

საწარმოს მიმდინარე საქმიანობის პროცესში შესაძლო ავარიული სიტუაციების თავიდან აცილების ღონისძიებების შემუშავებამდე უნდა მოხდეს ავარიული რისკ-ფაქტორების შეფასება, რომლის მიზანია ერთი მხრივ ხელი შეუწყოს გადაწყვეტილების მიღებას ობიექტის ფუნქციონირების მიზანშეწონილების თვალსაზრისით, მეორეს მხრივ შექმნას საფუძველი გარემოზე ნეგატიური ზემოქმედების თავიდან ასაცილებელი ან მნიშვნელოვნად შემარბილებელი ღონისძიებების დასადგენად.

ამასთან არსებითია ის გარემოება, რომ რისკის შეფასება პირდაპირ არის დამოკიდებული ამ ღონისძიებების კომპლექსის შემადგენლობაზე.

გარემოსდაცვითი მიმართულების რეცეპტორებზე ზემოქმედების მოხდენა წარმოადგენს მიზეზ-შედეგობრივი ჯაჭვის ბოლო რგოლს, რომლის ძირითადი კომპონენტებია:

- ტექნოლოგიური სქემით გათვალისწინებული ცალკეულ სამუშაოებთან დაკავშირებული რისკის შემცველი სიტუაციების წარმოქმნა (ხანძარი, სატრანსპორტო საშუალებებიდან)
- მგრძობიარე რეცეპტორებზე (ატმოსფერული ჰაერი, ნიადაგი, გრუნტი ან ზედაპირული წყლები, ჰაბიტატების ზოგიერთი სახეობები) ნეგატიური ზემოქმედება.

ნეგატიური ზემოქმედების მახასიათებლებია დამაბინძურებელი წყაროების ალბათობა, ხარისხი და მოცულობა (შესაძლებელია ზემოქმედების წყაროს ალბათობა იყოს მაღალი, მაგრამ ზემოქმედების სიდიდე საშუალო).

ზოგადად შეიძლება ითქვას, რომ საწარმოს მიმდინარე საქმიანობის პროცესში ავარიების თავიდან აცილების მიზნით, დაცული უნდა იქნას საქართველოში მოქმედი უსაფრთხოების სტანდარტების მოთხოვნები. გათვალისწინებული უნდა იქნას ზოგადი და სპეციალური მოთხოვნები მავნე ნივთიერებების მიმართ, კერძოდ: ფეთქებულისაფრთხოება, ბიოლოგიური უსაფრთხოება. ელექტროუსაფრთხოება, უსაფრთხოების მოთხოვნები სატრანსპორტო საშუალებების და ტექნიკის მიმართ, უსაფრთხოების მოთხოვნები ჩასატვირთ-გადმოსატვირთი სამუშაოების ჩატარებისა და ტვირთების გადაადგილების დროს.

ავარიის პირველი აღმომჩენი პირი (ბლანკზე აფიქსირებს თვითოეული ქვემოთ ჩამოთვლილი მოქმედების დასრულების დროს);

- აფრთხილებს ტექნიკურ პერსონალს საფრთხის შესახებ და ამზადებს ტერიტორიას ავარიული ღონისძიებების ლიკვიდაციის ჩატარებისთვის;

- პირველ რიგში ხორციელდება ელექტროენერჯისა გათიშვა;

- ახდენს აალების ყველა წყაროს გატანას და გამორთვას;

- ამოწმებს ტერიტორიას აფეთქებისა და ცეცხლის გაჩენის პოტენციური საშიშროების გამოვლენის მიზნით;

- დაზარალებულებს უტარებს პირველად სამედიცინო დახმარებას და საჭიროების შემთხვევაში გამოიძახებს სამედიცინო დახმარებას;

- საწარმოში წარმოქმნილი ავარიის შესახებ აცნობებს ობიექტის ზედამხედველ ხელმძღვანელს;

- განსაზღვრავს ავარიის მოცულობას, ავარიის წყაროს და დაუყოვნებლივ ღებულობს ზომებს მათი შესაწყვეტადად. დანადგარის დაზიანებისას სასწრაფოდ გამორთავს დანადგარის ელმომარაგებას.

ობიექტის ზედამხედველი ხელმძღვანელი:

(ბლანკზე აფიქსირებს თვითოეულ ქვემოთჩამოთვლილი მოქმედების დასრულების დროს);

- რწმუნდება მომსახურე პერსონალის უსაფრთხოებაში;

- საჭიროების შემთხვევაში ახდენს სახიფათო ზონიდან ხალხის ევაკუაციას;

- გამოიძახებს სახანძრო რაზმს, პოლიციას ან სამედიცინო დახმარებას;

- ქმნის უსაფრთხოების ზონას ავარიის წყაროს გარშემო;

- შეძლებისდაგვარად აჩერებს და აკონტროლებს ავარიის პროცესს;

- საჭიროების შემთხვევაში ატყობინებს საწარმოს ჯანმრთელობის უსაფრთხოების და გარემოს დაცვის ზედამხედველს.

სხვა ავარიული შემთხვევები მოწყობილობის მწყობრიდან გამოსვლა, ელსადენების დაზიანება და ა.შ. აღმოიფხვრება შესაბამისი ინსტრუქციის თანახმად.

5.1. შესაძლებელი ავარიული სიტუაციების ალბათობის განსაზღვრა და მათი მოსალოდნელი შედეგების შეფასება

საწარმოს მიმდინარე საქმიანობის პროცესში მოსალოდნელი ავარიული სიტუაციებია:

- საწარმოო დანადგარების ავარიული გამორთვა ან დაზიანება;
- ხანძარის წარმოქმნა და გავრცელება;
- რომელიმე ნაგებობის ან შენობის ავარიული დანგრევა;

საწარმო მომარაგებული ხანძარსაწინააღმდეგო საშუალებებით, კერძოდ: მომარაგებული იქნება ცეცხლმაქრების საკმარისი მარაგი და ხანძარსაწინააღმდეგო ინვენტარი. საწარმოში ხანძრის აღმოჩენების შემთხვევაში გათვალისწინებულია ადგილობრივი სახანძრო რაზმის შესაძლებლობების გამოყენება.

საწარმოს ხელმძღვანელი ვალდებულია მუდმივად გააკონტროლოს დანადგარების მუშაობის გამართულობა.

რომელიმე ნაგებობის ან შენობის ავარიული დანგრევის ალბათობა მცირეა. ასეთი ავარიის შემთხვევაში საწარმოს ხელმძღვანელობა ვალდებულია პირველ რიგში მოხდეს საწარმოს უბანზე ელექტროენერჯისა გამორთვა, ავარიის უბნიდან თანამშრომლების გამოყვანა, ადამიანების რაიმე დაზიანების შემთხვევაში სასწრაფო-სამედიცინო პერსონალის გამოძახება და მათი ჯანმრთელობის უსაფრთხოებისათვის ყველა ზომების ჩატარება. შემდგომ ეტაპზე უნდა განხორციელდეს ავარიული უბნის შემოსაზღვრა, კონკრეტული გეგმის შემუშავება ავარიული სიტუაციების აღმოსაფხვრელად და ღონისძიებების გატარება მათი აღმოფხვრისათვის.

5.2. ავარიის შესახებ შეტყობინება

ავარიულ სიტუაციაზე რეაგირებისა და მოქმედების გეგმაში მნიშვნელოვანია:

- * ავარიის შესახებ შეტყობინების ქსელის შექმნა:
 - სახელმწიფო სტრუქტურებისათვის შეტყობინება (საქართველოს გარემოს დაცვისა და სოფლის მეურნეობის სამინისტრო);
 - მოსახლეობისათვის შეტყობინება;
 - მომიჯნავე ობიექტის სამსახურების შეტყობინებას.
- * საკონტაქტო ინფორმაციის ფორმების დამუშავება, რომელიც უნდა ითვალისწინებდეს:
 - ავარიის შედეგად შექმნილი სიტუაციის შეფასებას და რეაგირების ღონისძიებათა დაწყებას;
 - რეაგირების კატეგორიის განსაზღვრას;
 - ავარიული შემთხვევის შედეგების ლიკვიდაციის სამსახურის მობილიზებას და მზადყოფნაში მოყვანას;
 - ავარიული შემთხვევის (გარემოს შესაძლებელი დაზიანებების) ადგილმდებარეობის სიტუაციური სქემის შედგენას;
 - გარემოს შესაძლებელი დაზიანებების რაოდენობრივ შეფასებას და შესაძლებელი გავრცელების განსაზღვრას;
 - ავარიულ შემთხვევასთან დაკავშირებულ უსაფრთხოების მოთხოვნების შეფასებას;
 - რეაგირების სტრატეგიის შემუშავებას;
 - არსებული რესურსების შეფასებას და მობილიზებას;
 - რეაგირების სამუშაოთა ხელმძღვანელობის;
 - სალიკვიდაციო სამუშაოთა დამთავრების პირობების განსაზღვრას;
 - სალიკვიდაციო სამსახურის მოქმედების შეწყვეტას;
 - მობილიზებული რესურსების მდგომარეობის შემოწმებას;
 - სამთავრობო და დაინტერესებული ორგანოების და პირების შეტყობინებას სალიკვიდაციო სამუშაოების დასრულების შესახებ.

ავარიული სიტუაციის დოკუმენტირება:

- ავარიული შემთხვევის თარიღი, დრო და კლასი (გარემოს შესაძლებელი/აღმოჩენილი დაზიანებების მიხედვით);
- გამომვლენის/ინფორმაციის მომწოდებლის ვინაობა;
- გარემოს დაზიანებების მდგომარეობა, მისი გავრცელება და დაზიანებული ტერიტორიის ზომები;
 - მეტეოპირობები (ქარის სიჩქარე და მიმართულება, და სხვა);
 - დაზიანებების დახასიათება ტიპის მიხედვით;
 - დაზიანებების წყარო;
 - სხვა დამკვირვებლების მონაცემები.

საწარმო ობიექტზე მომსახურე ან ობიექტის ფუნქციონირებასთან დაკავშირებული პირები გადიან სავალდებულო ინსტრუქტაჟს, რომელიც მიზნად ისახავს ავარიული სიტუაციების თავიდან აცილების შესაძლებლობათა ცოდნას, აგრეთვე ავარიულ სიტუაციაში მოქმედების წესებს. ინსტრუქტაჟის ჩატარება და მის განხორციელებაზე პერსონალური პასუხისმგებლობა ეკისრება საწარმოს ხელმძღვანელს. საწარმო ობიექტზე წარმოქმნილი ავარიული სიტუაციის აღმომჩენი პირი ვალდებულია უპირველესი ყურადღება გამოიჩინოს პოტენციურ საშიშროების ქვეშ მყოფ ადამიანთა უსაფრთხო ადგილას გარიდების, საჭიროების შემთხვევაში, ყველა შესაძლებელი ღონისძიებების მიღებისათვის სიცოცხლის ხელმყოფი მოვლენების თავიდან ასაცილებლად და საწარმო ობიექტის ხელმძღვანელობამდე სათანადო შეტყობინების დაყვანისათვის. საწარმო ობიექტის ხელმძღვანელობა და ავარიულ სიტუაციებზე ზედამხედველი აპარატი ვალდებულია :

- უზრუნველყოს ავარიულ სიტუაციასთან შეხებაში მყოფი მომსახურე პერსონალის და სხვა პირების უსაფრთხოება, საჭიროების შემთხვევაში მოახდინოს სახიფათო ზონიდან ხალხის ევაკუაცია;

- გამოიძახოს ავარიისა და მისი შედეგების სალიკვიდაციო სპეციალური სამსახურების წარმომადგენლები, საჭიროების მიხედვით (სამედიცინო დახმარება, სახანძრო რაზმი, პატრული და ა.შ.)

- შექმნას უსაფრთხოების ზონა ავარიის წყაროს გარშემო;

- განახორციელოს ქმედითი ღონისძიებები ოპერატიული სიტუაციის განმუხტვისა და შესაბამისად საწარმოო ტექნოლოგიური ციკლის მიმდინარე პროცესების დასარეგულირებლად;

- უზრუნველყოს ავარიის ფაქტებისა და მისი შედეგების დაუყოვნებელი დაყვანა-შეტყობინება საქართველოს გარემოსა და სოფლის მეურნეობის სამინისტროსადმი – დაზარალებულ პირთა არსებობისა და ავარიასთან დაკავშირებული ადგილმდებარეობის, წარმოქმნილი ეკოლოგიური და სხვა ხასიათის პრობლემების აუცილებელი მითითებით.

შემდგომში, ოპერატიული სიტუაციის განმუხტვის კვალობაზე, ინფორმაცია – ავარიული სიტუაციებით გამოწვეული საშიში ნივთიერებების გარემოში გამოყოფისა და გარემოსათვის მიყენებული ზარალის ანგარიშის სახით წარედგინება საქართველოს გარემოსა და სოფლის მეურნეობის სამინისტროს.

ხანძარსაწინააღმდეგო ღონისძიებები

საწარმოს ხანძარსაწინააღმდეგო მეურნეობის შემადგენლობაში როგორც წესი შედის:

- ცეცხლსაქრობი 2- ცალი;
- ყუთი ქვიშით – 2 ცალი;
- სახანძრო ვედრო – 2 ცალი;
- წერაქვი – 1 ცალი;
- ნიჩაბი – 1 ცალი;
- სახანძრო ბარჯი – 1 ცალი.

საწარმოს ხანძარსაწინააღმდეგო მეურნეობის ობიექტები, მოწყობილობები და ინვენტარი უნდა იყოს მუდმივ მზადყოფნაში. საწარმოს შემადგენლობაში შემავალი შენობები და ნაგებობები მოსახლეობისაგან დაშორებულია სათანადო მანძილით. სახანძრო ინვენტარზე და მათ პერიოდულ განახლებაზე პასუხისმგებელი პირია საწარმოს ხელმძღვანელი.

5.3. საწარმოს მიმდინარე საქმიანობის პროცესში ფიზიკურ და სოციალურ გარემოზე ნეგატიური ზემოქმედების შერბილების ღონისძიებათა გეგმა

პროექტის განხორციელების პროცესში მოსალოდნელი ზემოქმედების თავიდან აცილება და რისკის შემცირება შეიძლება მიღწეულ იქნას მოწყობისა და ოპერირებისას საუკეთესო პრაქტიკის გამოყენებით. შემარბილებელი ღონისძიებები ძირითადად გათვალისწინებულია საწარმოს ფუნქციონირების შემდგომ ექსპლუატაციის ეტაპზე.

საქმიანობის განხორციელების პროცესში გარემოსდაცვითი რისკების შემარბილებელი ღონისძიებების წინასწარი მონახაზი შეჯამებულია ქვემოთ. გარემოსდაცვითი ღონისძიებების გატარებაზე პასუხისმგებლობა ეკისრება საქმიანობის განმახორციელებელს.

საწარმოში ექსპლოატაციის დროს წარმოქმნილი სახიფათო ნარჩენების არასწორი მართვის რისკები, საქმიანობის სპეციფიკიდან გამომდინარე არასახიფათო ნარჩენების (მაკულატურა) წინასწარ დამუშავებასთან დაკავშირებული ტექნოლოგია გარკვეულწილად წარმოადგენს გარემოზე შესაძლო ზემოქმედების წყაროს.

ცხრილი 5.3.1. გარემოზე ნეგატიური ზემოქმედების შემარბილებელი ღონისძიებები საწარმოს ფუნქციონირებისას

შემარბილებელი ღონისძიებები მშენებლობის ფაზაზე

რეცეპტორი/ ზემოქმედება	ზემოქმედების აღწერა	ზემოქმედების მოსალოდნელი დონე	პირველადი წინადადება შემარბილებელი ღონისძიებების შესახებ
ემისიები ატმოსფერული ჰაერის ხარისხზე, ხმაურის გავრცელება	<ul style="list-style-type: none"> • მიწის სამუშაოების და სატრანსპორტო ოპერაციების შედეგად წარმოქმნილი მტვერი და ხმაური; • მანქანების, სამშენებლო ტექნიკის გამონაბოლქვი; • სხვადასხვა დანადგარ-მექანიზმების გამონაბოლქვი; • სამშენებლო და სატრანსპორტო ოპერაციებით გამოწვეული ხმაური და სხვ. 	საშუალო უარყოფითი	<ul style="list-style-type: none"> • სატრანსპორტო საშუალებების და სამშენებლო ტექნიკის ექსპლუატაცია გარემოსდაცვითი სტანდარტების შესაბამისად; • სატრანსპორტო საშუალებების სიჩქარის შეზღუდვა; • მიწის სამუშაოების და ნაყარი ტვირთების მართვის პროცესში სიფრთხილის ზომების მიღებას, დაყრის სიმაღლეების შეზღუდვა; • ღია ზედაპირების მორწყვა მტვრის წარმოქმნის თავიდან ასაცილებლად; • ხმაურიანი სამუშაოების შესრულება დღის საათებში; • გარემოს დაცვის სტანდარტების გათვალისწინების ვალდებულების დაწესება სამუშაოებში ჩართული კომპანიებისათვის;
გრუნტის წყლების დაბინძურების რისკები	<ul style="list-style-type: none"> • ნარჩენების/მასალების არასწორი მართვის შემთხვევაში; 	საშუალო უარყოფითი	<ul style="list-style-type: none"> • მანქანა/დანადგარების ტექნიკური გამართულობის უზრუნველყოფა; • სამუშაოს დასრულების შემდეგ ყველა პოტენციური დამაბინძურებელი მასალა გატანა. საწვავის/საპოხი მასალის დაღვრის შემთხვევაში დაბინძურებული უბნის ლოკალიზაცია/გაწმენდა.
გრუნტის დაბინძურება:	<ul style="list-style-type: none"> • გრუნტის დაბინძურება ნარჩენებით; • დაბინძურება საწვავის, ზეთების ან სხვა ნივთიერებების დაღვრის შემთხვევაში. 	დაბალი უარყოფითი	<ul style="list-style-type: none"> • ნარჩენების სათანადო მართვა; • შემთხვევითი დაღვრის შემთხვევაში დაბინძურებული ფენის დროული მოხსნა და გატანა ტერიტორიიდან.
ვიზუალურ- ლანდშაფტური ცვლილება	<ul style="list-style-type: none"> • ვიზუალურ-ლანდშაფტური ცვლილებები სამშენებლო ინფრასტრუქტურის ობიექტების არსებობასთან დაკავშირებით 	დაბალი უარყოფითი	<ul style="list-style-type: none"> • დროებითი კონსტრუქციების, მასალების და ნარჩენების ისე განთავსება, რომ ნაკლებად შესამჩნევი იყოს ვიზუალური რეცეპტორებისთვის; • სამუშაოს დასრულების შემდეგ სარეკულტივაციო-გამწვანებითი სამუშაოების ჩატარება.

ნარჩენები	<ul style="list-style-type: none"> • სამშენებლო ნარჩენები; • სახიფათო ნარჩენები (საწვავ-საპოხი მასალების ნარჩენები და სხვ.); • საყოფაცხოვრებო ნარჩენები. 	საშუალო უარყოფითი	<ul style="list-style-type: none"> • სამშენებლო და სხვა საჭირო მასალების შემოტანა იმ რაოდენობით, რაც საჭიროა პროექტის მიზნებისათვის; • ნარჩენების შეძლებისდაგვარად ხელმეორედ გამოყენება; • სახიფათო ნარჩენების გატანა შემდგომი მართვის მიზნით მხოლოდ ამ საქმიანობაზე სათანადო ნებართვის მქონე კონტრაქტორის საშუალებით; • ნარჩენების წარმოქმნის, დროებითი დასაწყობების და შემდგომი მართვის პროცესებისთვის სათანადო აღრიცხვის მექანიზმის შემოღება და შესაბამისი ჟურნალის წარმოება; • ნარჩენების მართვისათვის გამოყოფილი იქნება სათანადო მომზადების მქონე პერსონალი; • პერსონალის ინსტრუქტაჟი.
ზემოქმედება სატრანსპორტო ნაკადებზე	<ul style="list-style-type: none"> • სატრანსპორტო ნაკადების გადატვირთვა; • გადაადგილების შეზღუდვა. 	დაბალი უარყოფითი	<ul style="list-style-type: none"> • სატრანსპორტო ოპერაციების წარმოების დროის და პერიოდის შესახებ მოსახლეობისთვის ინფორმაციის მიწოდება; • გზის ყველა დაზიანებული უბნის აღდგენა მაქსიმალურად მოკლე ვადებში, რათა ხელმისაწვდომი იყოს მოსახლეობისთვის; • საჩივრების შემოსვლის შემთხვევაში მათი დაფიქსირება/აღრიცხვა და სათანადო რეაგირება.

შემარბილებელი ღონისძიებები ექსპლოატაციის პერიოდში

რეცეპტორი/ზემოქმედება	ზემოქმედების აღწერა	ზემოქმედების მოსალოდნელი დონე	პირველადი წინადადება შემარბილებელი ღონისძიებების შესახებ
ჰაერის ხარისხი	<ul style="list-style-type: none"> • ნედლეულის მიღება, დასაწყობება და მზა პროდუქციის წარმოება; • სატრანსპორტო ოპერაციებით გამოწვეული ხმაური და სხვ. 	უარყოფითი საშუალო	<ul style="list-style-type: none"> • უზრუნველყოფილი იქნება საწარმოს მუშაობის რეჟიმის სისტემატური კონტროლი; • აირმტვერდამჭერი სისტემების ტექნიკური გამართულობის კონტროლი; • მანქანები და სამშენებლო ტექნიკა უნდა აკმაყოფილებდეს ჯანმრთელობის დაცვისა და ტექნიკური უსაფრთხოების მოთხოვნებს; • მანქანების ძრავების ჩაქრობა ან მინიმალურ ბრუნზე მუშაობა, როცა არ ხდება მათი გამოყენება;

			<ul style="list-style-type: none"> • მაქსიმალურად შეიზღუდოს დასახლებულ პუნქტებში გამავალი საავტომობილო გზებით სარგებლობა; • სიფრთხილის ზომების მიღება (მაგ. დატვირთვა-გადმოტვირთვისას დიდი სიმაღლიდან მასალის დაყრის აკრძალვა); • ემისიების სტაციონალური ობიექტებისათვის შესაბამისი ჰაერდაცვითი დოკუმენტაციის შემუშავება, სამინისტროსთან შეთანხმება და შესაბამისი ნორმების დაცვა. • საჩივრებზე დროული და სათანადო რეაგირება; • საწარმოს ემისიის ძირითად წყაროებზე ონლაინ მონიტორინგის სისტემების მოწყობა და ექსპლუატაცია.
ხმაური	<ul style="list-style-type: none"> • საწარმოს ტექნოლოგიური დანადგარების მუშაობა; • ტრანსპორტის გადაადგილება; და • ტექნიკური მომსახურების დროს წარმოქმნილი ხმაური. 	უარყოფითი საშუალო	<ul style="list-style-type: none"> • საწარმოს ტექნოლოგიური დანადგარების და სატრანსპორტო საშუალებების ტექნიკური მდგომარეობის ტექნიკური გამართულობის კონტროლი; • საწარმოს საზღვარზე ხმაურის გავრცელების დონეების ინსტრუმენტული გაზომვა ექსპლუატაციის პირველი წლის განმავლობაში და შემდგომ საჭიროების შემთხვევაში.
ნარჩენები	<ul style="list-style-type: none"> • საყოფაცხოვრებო ნარჩენები; • საწარმოო ნარჩენები. 	უარყოფითი დაბალი	<ul style="list-style-type: none"> • ნარჩენების შეძლებისდაგვარად ხელმეორედ გამოყენება; • ნარჩენების წარმოქმნის, დროებითი დასაწყობების და შემდგომი მართვის პროცესებისთვის სათანადო აღრიცხვის მექანიზმის შემოღება და შესაბამისი ჟურნალის წარმოება; • ნარჩენების მართვისათვის გამოყოფილი იქნება სათანადო მომზადების მქონე პერსონალი; • პერსონალის ინსტრუქტაჟი; • ნარჩენების მართვის გეგმის მომზადება.
დასაქმება და ეკონომიკური მდგომარეობა	<ul style="list-style-type: none"> • მუდმივი სამუშაო ადგილების შექმნა; • ადგილობრივი ბიუჯეტის შემოსავლების ზრდა. 	დადებითი დაბალი	ადგილობრივი მოსახლეობის დასაქმება .
ჯანმრთელობა და უსაფრთხოება	<ul style="list-style-type: none"> • მოსახლეობის ჯანმრთელობასა და უსაფრთხოებაზე მოსალოდნელი ზემოქმედება; 	უარყოფითი საშუალო	<ul style="list-style-type: none"> • პერსონალისთვის ტრენინგების ჩატარება უსაფრთხოებისა და შრომის დაცვის საკითხებზე; • დასაქმებული პერსონალის უზრუნველყოფა ინდივიდუალური დაცვის საშუალებებით; • ჯანმრთელობისათვის სახიფათო უბნებში და გზებზე შესაბამისი

	<ul style="list-style-type: none"> დასაქმებული პერსონალის ჯანმრთელობასა და უსაფრთხოებაზე მოსალოდნელი ზემოქმედება 		<p>გამაფრთხილებელი, მიმთითებელი და ამკრძალავი ნიშნების დამონტაჟება;</p> <ul style="list-style-type: none"> ჯანმრთელობისათვის სახიფათო უბნების შემოღობვა; მანქანა-დანადგარების ტექნიკური გამართულობის უზრუნველყოფა; სატრანსპორტო ოპერაციებისას უსაფრთხოების წესების მაქსიმალური დაცვა, სიჩქარეების შეზღუდვა; სამუშაო უბნებზე უცხო პირთა უნებართვოდ ან სპეციალური დამცავი საშუალებების გარეშე მოხვედრის და გადაადგილების კონტროლი; სათანადო სამუშაო უბნის და სამუშაო სივრცის უზრუნველყოფა;
სატრანსპორტო ნაკადი	<ul style="list-style-type: none"> სატრანსპორტო ნაკადების გადატვირთვა; გადაადგილების შეზღუდვა. 	უარყოფითი ძალიან დაბალი	<ul style="list-style-type: none"> ქ. რუსთავის საცხოვრებელი ზონების ტერიტორიებზე გამავალ გზებზე სატრანსპორტო ოპერაციების მინიმუმამდე შემცირება; საწარმოს ტერიტორიაზე სატრანსპორტო საშუალებების სიჩქარის შემზღუდავი და მოძრაობის მარეგულირებელი ნიშნების განთავსება; საჩივრების შემოსვლის შემთხვევაში მათი დაფიქსირება/აღრიცხვა და სათანადო რეაგირება.
ავარიული სიტუაციების რისკების მინიმიზაცია	<ul style="list-style-type: none"> საწარმოში მიმდინარე ტექნოლოგიურ პროცესებთან დაკავშირებული ავარიული სიტუაციების პრევენცია 	დაბალი უარყოფითი	<ul style="list-style-type: none"> ნარჩენების გატანის სამუშაოების ჩატარებისას ტექნიკური უსაფრთხოების მოთხოვნების დაცვა; მოწყობილობების ტექნიკური გამართულობის და ჰერმეტიკულობის უზრუნველყოფა; ავარიულ სიტუაციებზე რეაგირების ტექნიკური საშუალებების და პერსონალის მზადყოფნის უზრუნველყოფა ავარიულ სიტუაციებზე რეაგირების პერსონალის პერიოდული სწავლება და ტესტირება გარემოს დაცვისა და პროფესიული უსაფრთხოების საკითხებზე.

6. საქმიანობის ეკოლოგიური, სოციალური და ეკონომიკური შედეგების შეფასება

ატმოსფერული ჰაერის დაბინძურების რეგულირების მოთხოვნები

ატმოსფერული ჰაერის შესაძლო დაბინძურების საკითხები დეტალურადაა გაანალიზებული წარმოდგენილ გარემოსდაცვით დოკუმენტაციაში, რის საფუძველზეც შესაძლებელია სათანადო დასკვნების გაკეთება დაგეგმილი საქმიანობის გარემოზე ზემოქმედების შესაფასებლად და გარემოსდაცვითი კანონმდებლობით დადგენილი მოთხოვნების დაცვის უზრუნველსაყოფად იმ ღონისძიებათა შესამუშავებლად, რომელთა გატარებაც აუცილებელია გარემოზე მავნე ზემოქმედების რეგულირებისათვის.

ატმოსფერული ჰაერის დაცვის ღონისძიებები იგეგმება „გარემოს დაცვის შესახებ“ საქართველოს კანონით დაწესებული მოთხოვნების საფუძველზე. საქართველოს მთავრობის დადგენილება #21-ის თანახმად «აირმტვერდამჭერი მოწყობილობის ექსპლუატაციის ტექნიკური რეგლამენტის დამტკიცების თაობაზე». არახელსაყრელი მეტეოროლოგიური პირობების დროს საწარმოს პერსონალი ვალდებულია იმოქმედოს საქართველოს მთავრობის დადგენილება #8-ის თანახმად. არახელსაყრელ მეტეოროლოგიურ პირობებში ატმოსფერული ჰაერის დაცვის წესები განისაზღვრება ტექნიკური რეგლამენტით "არახელსაყრელ მეტეოროლოგიურ პირობებში ატმოსფერული ჰაერის დაცვის ტექნიკური რეგლამენტის დამტკიცების თაობაზე".

ზემოქმედების შეფასების მეთოდები

საქართველოს კანონები „გარემოს დაცვის შესახებ“, „წყლის შესახებ“, „ატმოსფერული ჰაერის დაცვის შესახებ“ და საქართველოს მთავრობის დადგენილება #413, დაბინძურების სტაციონარული წყაროებიდან მავნე ნივთიერებათა გაფრქვევების თვითმონიტორინგის და ანგარიშგების წარმოების ტექნიკური რეგლამენტის დამტკიცების თაობაზე სხვა, აწესებენ შესაბამის მოთხოვნებს დაბინძურების წყაროებიდან მავნე ნივთიერებათა თვითმონიტორინგის წარმოებაზე, რომლის მიხედვითაც ამ ნაწილში, საწარმოო ობიექტის მიერ გარემოში გამოყოფილი მავნე ნივთიერებების მახასიათებელთა გაზომვის (შეფასების), აღრიცხვის და ანგარიშგების წარმოების ვალდებულებები დაკისრებული აქვს საქმიანობის სუბიექტს.

დაგეგმილი საქმიანობის გარემოზე ზემოქმედების შეფასების მეთოდები მჭიდრო კავშირშია საწარმოო ობიექტის განლაგების ადგილმდებარეობის პარამეტრებთან და ატმოსფერული ჰაერის დაცვის ღონისძიებათა შემუშავებისათვის საწყისი მონაცემების დადგენასთან (მათ შორის სამშენებლო მოედნის ფიზიკურ-გეოგრაფიული და კლიმატოლოგიური პარამეტრები. ზღვრულად დასაშვები გაფრქვევების საპროექტო ნორმატივები და სხვა).

დამაბინძურებელი ნივთიერებების მიწისპირა კონცენტრაციის მაქსიმალური მნიშვნელობა C_m (მგ/მ³), რომელიც მიიღწევა არახელსაყრელ მეტეოროლოგიურ პირობებში ცალკეული წერტილოვანი მრგვალი მილყელის მქონე დაბინძურების წყაროდან ცხელი

აირჰაეროვანი ნარევის გაფრქვევისას - ამ წყაროდან დაშორებულ X_m (მ) მანძილზე, განისაზღვრება ფორმულით:

$$C_m = \frac{AMFmn\eta}{H^2\sqrt[3]{V_1\Delta T}} \quad (6.1)$$

სადაც,

A - ატმოსფეროს ტემპერატურული სტრატეფიკაციის კოეფიციენტი (წმ^{2/3}, °C^{1/2}, მგ/გ), საქართველოს პირობებისთვის A = 200;

M - დროის ერთეულში ატმოსფეროში გაფრქვეული დამაბინძურებელი ნივთიერებების მასა (გ/წმ). იგი განისაზღვრება საწარმოსთვის (პროცესისთვის) დადგენილი ანგარიშით მოცემული ნორმატივების საფუძველზე;

F - ატმოსფერულ ჰაერში დამაბინძურებელი ნივთიერებების დალექვის სიჩქარის უგანზომილებო კოეფიციენტი. აიროვანი დამაბინძურებელი ნივთიერებებისათვის და მცირედდისპერსიული აეროზოლებისათვის (მტვერი, ზოლები) F=1; მსხვილდისპერსიული მტვერისა და ზოლებისათვის - როცა გაწმენდის კოეფიციენტის საშუალო ექსპლუატაციური მნიშვნელობა >90%-ზე, მაშინ F=2; როცა ამ კოეფიციენტის საშუალო ექსპლუატაციური მნიშვნელობა 75-სა და 90%-ს შორისაა, მაქსიმუმ F=2.5; როცა ამ კოეფიციენტის მნიშვნელობა <75%-ზე ან საერთოდ არ წარმოებს გაწმენდა, მაშინ F=3;

H - მიწის ზედაპირიდან გაფრქვევის წყაროს გეომეტრიული სიმაღლეა (მ);

ΔT - გაფრქვეული აირჰაეროვანი ნარევისა და გარემო ჰაერის ტემპერატურებს შორის სხვაობა (°C);

\square - აირჰაეროვანი ნარევის გაბნევაზე ადგილის რელიეფის გავლენის ამსახველი უგანზომილებო კოეფიციენტი. ვაკე ადგილისათვის, როდესაც ადგილის ნიშნულის სიმაღლის ვარდნა არ აღემატება 1კმ-ზე 50მ-ს, $\square=1$. დანარჩენ შემთხვევაში \square განისაზღვრება კარტოგრაფიული მასალის საფუძველზე, რომელიც ასახავს ადგილის რელიეფს საწარმოდან მილის 50მ სიმაღლის რადიუსის ზონაში, მაგრამ არანაკლებ 2კმ-სა.

V_1 - აირჰაეროვანი ნარევის ხარჯია (მ³/წმ), რომელიც განისაზღვრება ფორმულით:

$$V_1 = \frac{\pi D^2}{4} \omega_0 \quad (6.2)$$

სადაც,

D - გაფრქვევის წყაროს მილყელის დიამეტრია (მ);

ω_0 - გაფრქვევის წყაროს მილყელიდან აირჰაეროვანი ნარევის გამოსვლის საშუალო სიჩქარეა (მ/წმ);

m და n - გაფრქვევის წყაროს მილყელიდან აირჰაეროვანი ნარევის გამოსვლის პირობების ამსახველი უგანზომილებო კოეფიციენტი, რომელიც გამოითვლება ფორმულით:

როცა $f < 100$, მაშინ

$$m = \frac{1}{0.67 + 0.1x\sqrt{f} + 0.34x^3\sqrt{f}} \quad (6.3)$$

როცა $f \geq 100$, მაშინ

$$m = \frac{1.47}{\sqrt[3]{f}} \quad (6.4)$$

როცა $f_e < f < 100$, მაშინ კოეფიციენტი m გამოითვლება (6.3) მასში $f=f_e$ მნიშვნელობისას

$$\text{თუ } f < 100 \text{ და როცა } V_m \geq 2, \text{ მაშინ } n=1 \quad (6.5)$$

$$\text{როცა } 0.5 \leq V_m < 2, \text{ მაშინ } n=0.532V_m^2-2.13V_m+3.13 \quad (6.6)$$

$$\text{როცა } V_m < 0.5, \text{ მაშინ } n=4.4 V_m \quad (6.7)$$

თუ $f \geq 100$, მაშინ კოეფიციენტი n გამოითვლება ფორმულით (6.5-6.7) $V_m = V_m^1$ მნიშვნელობისას.

პარამეტრები f , V_m , V_m^1 და f_e განისაზღვრება შემდეგი ფორმულებით:

$$f = 1000 \frac{\omega_0^2 D}{H^2 \Delta T} \quad (6.8)$$

$$V_m = 0.65 x^3 \sqrt{\frac{V_1 \Delta T}{H}} \quad (6.9)$$

$$V_m^1 = 1.3 \frac{\omega_0 D}{H} \quad (6.10)$$

$$f_e = 800 (V_m^1)^3 \quad (6.11)$$

მავე ნივთიერებებით ატმოსფეროს დაბინძურების მახასიათებელთა გამოთვლა ხდება კომპიუტერული პროგრამა `ეკოლოგი`-ს საშუალებით, რომელიც დაფუძნებულია ნორმატიულ დოკუმენტებში აღწერილი მოთხოვნებით დადგენილ ალგორითმებზე და ითვალისწინებს გარემოზე ზემოქმედების შეფასებისათვის საჭირო მრავალი სხვა პარამეტრის გათვლას, რომელთაგან აღსანიშნავია:

- დაბინძურების წყაროდან დაშორებული მანძილი X_m (მ), რომელზეც არახელსაყრელი მეტეოროლოგიური პირობების შემთხვევაში მიწისპირა კონცენტრაცია C (მგ/მ³) აღწევს მაქსიმალურ მნიშვნელობას (C_m);

- ქარის სახიფათო სიჩქარე u_m (მ/წმ) ფლუგერის დონეზე (მიწიდან 10მ-ის სიმაღლეზე), სადაც მიიღწევა დამაბინძურებელი ნივთიერებების მაქსიმალური კონცენტრაცია (C_m);

- დამაბინძურებელ ნივთიერებათა მიწისპირა კონცენტრაცია C (მგ/მ³) ადგილის ნებისმიერ წერტილში მრავალი დაბინძურების წყაროების არსებობისას;

- დამაბინძურებელ ნივთიერებათა ჯამური მაქსიმალური კონცენტრაციის მნიშვნელობა, წარმოშობილი მოცემულ ფართობზე განლაგებული ერთმანეთთან ახლოს მდებარე N ცალკეული დაბინძურების წყაროებიდან, რომლებსაც გააჩნიათ ერთნაირი სიმაღლე.

სოციალურ ფაქტორებზე ზემოქმედების შეფასება

ადამიანის ჯანმრთელობა და უსაფრთხოება

ჯანდაცვის მსოფლიო ორგანიზაციის განმარტებით ჯანმრთელობის რისკი არის არასასურველი მავნე ეფექტების მოსალოდნელი სიხშირე, რომლებიც წარმოიქმნება მავნე

ფაქტორების ზემოქმედებისას. თავისი ბუნებით, რისკი არ შეიძლება აბსოლუტურად ზუსტად შეფასდეს, რადგან უმრავლეს შემთხვევაში არ არსებობს საკმარისი ინფორმაცია მისი განსაზღვრის ყველა კომპონენტისათვის. რისკი ხასიათდება სამი ასპექტით: ალბათობა, რისკის რეალიზაციის შედეგები და შედეგების მნიშვნელობა.

ადამიანის ჯანმრთელობის რისკის შეფასება წარმოადგენს რისკის ანალიზის მეთოდოლოგიის ერთ-ერთ ელემენტს, რომელიც მოიცავს თავისთავში რისკის შეფასებას, რისკის მართვას და რისკის შესახებ ინფორმირებას. მეცნიერული შეფასებით ჯანმრთელობის რისკის შეფასება ეს არის თანამიმდევრული, სისტემური განხილვა საანალიზო ფაქტორების ზემოქმედების ყველა ასპექტების შეფასებისა ადამიანის ჯანმრთელობაზე, ზემოქმედების დასაშვები დონის დასაბუთების ჩათვლით.

პრაქტიკული გამოყენების თვალსაზრისით რისკის შეფასების ძირითად ამოცანას წარმოადგენს ადამიანის ჯანმრთელობაზე გარემო ფაქტორების შესაძლო ზემოქმედების შესახებ ინფორმაციის მიღება და განზოგადოება, რომელიც საჭირო და საკმარისია ოპტიმალური მმართველობითი გადაწყვეტილების მისაღებად რისკის დონის შესამცირებლად ან აღსაკვეთად.

რისკის ფაქტორები ხასიათდება ე.წ. „მისაღები –(დასაშვები)” რისკის სიდიდეების საფუძველზე, რომლებიც ასახავენ რისკის ისეთ დონეს, რომლებიც არ მოითხოვენ დამატებით ღონისძიებებს მათ შესამცირებლად და უმნიშვნელოა იმ რისკებთან შედარებით, რაც არსებობს ადამიანების ყოველდღიურ საქმიანობაში და ცხოვრებაში.

მიმდინარე საქმიანობის პროცესში მომსახურე პერსონალის ჯანმრთელობაზე მოქმედი რისკ ფაქტორებია:

საწარმოს ოპერირების პროცესში სამუშაო ზონის ჰაერში მავნე ნივთიერებების გავრცელებით გამოწვეული ზემოქმედება;

- საწარმოო ტრავმატიზმი;
- მწვავე და ქრონიკული მოწამვლის შესაძლებლობა;
- ავარიულ სიტუაციებთან დაკავშირებული ჯანმრთელობის რისკები და სხვა.
- ჯანმრთელობის დაცვის და საწარმოო ტრავმატიზმის პრევენციის ღონისძიებები

ტარდება ჯანდაცვის, პროფეიული უსართხოების და გარემოს დაცვის (HSSE) მენეჯმენტის გეგმის შესაბამისად, რომელიც დადგენილი წესით შეთანხმებულია საქართველოს კანონმდებლობით უფლებამოსილ სახელმწიფო ორგანოებთან;

• ორგანიზებულია მომსახურე პერსონალის წინასწარი და პერიოდული სამედიცინო შემოწმება;

• საწარმოო უბნებზე დასაქმებული მუშები უზრუნველყოფილია შესასრულებელი სამუშაოს შესაბამისი ინდივიდუალური დაცვის საშუალებებით და სპეცტანსაცმლით;

• მომსახურე პერსონალისათვის ორგანიზებულია წინასწარი-სამუშაოზე მიღებისას და პერიოდული ტრენინგები პროფესიული უსაფრთხოების და გარემოს დაცვის საკითხებზე. გარდა ამისა დანერგილია ინსტრუქტაჟის ჩატარება ყოველი კონკრეტული სამუშაოს დაწყების წინ;

• მომსახურე პერსონალისათვის მოწყობილია საყოფაცხოვრებო და დასასვენებელი სათავსები და სხვა.

პერსპექტიული გარემოსდაცვითი გეგმები ითვალისწინებს მიმდებარე საცხოვრებელი ზონების მოსახლეობის ჯანმრთელობის მდგომარეობაზე ნეგატიური ზემოქმედების რისკების მინიმიზაციისათვის საჭირო ღონისძიებების გატარებას.

დასაქმება და ეკონომიკური კეთილდღეობა

მიმდინარე საქმიანობის პროცესში დასაქმებული იქნება 70-მდე კაცი, რომელთა აბსოლუტური უმრავლესობა ადგილობრივი იქნება. ზემოქმედება დადებითი ხასიათისაა ძალზე დიდი მნიშვნელობა აქვს ადგილობრივი მოსახლეობის მუდმივი სამუშაო ადგილებით უზრუნველყოფისა და ეკონომიკური კეთილდღეობის ამაღლების საქმეში. სამუშაო რეჟიმი იქნება სამცვლიანი (8 საათი ერთ ცვლაში)

შრომის დაცვა და უსაფრთხოება

საწარმოდ მუშაობა და სპეციფიკა უზრუნველყოფს სამუშაო ადგილებზე სანიტარულ-ჰიგიენური პირობების შექმნას და უსაფრთხოების ტექნიკური ნორმების დაცვას. მშრომელთა უსაფრთხო მუშაობა უზრუნველყოფილია საპროექტო გადაწყვეტილებებით მომქმედი ნორმებისა და წესების საფუძველზე.

საწარმოს ხელმძღვანელები, სპეციალისტები და მუშები საჭიროებისამებრ უზრუნველყოფილნი უნდა იყვნენ ჩაჩქანით, სპეცტანსაცმლით, ფეხსაცმლით, ხელთათმანებით და სხვა დამცავი საშუალებებით.

საწარმოო პერსონალს პერიოდულად უტარდებათ სწავლება როგორც პროფესიული და ტექნიკურ საკითხებზე, ასევე გარემოსდაცვით საკითხებზე;

გარემოზე შეუქცევი ზემოქმედების შეფასება და მისი აუცილებლობის დასაბუთება:

საწარმოს ფუნქციონირებისას გარემოზე ზემოქმედება გარემოს ცალკეულ კომპონენტებზე დასაშვებ ნორმებს არ აჭარბებს, ამდენად გარემოზე ზემოქმედება არ იწვევს შეუქცევი ზემოქმედებას.

ხოლო რაც შეეხება ეკონომიკურ, სოციალურ და კულტურულ ქრილში, მისი ფუნქციონირება, საწარმოს მაშტაბებიდან და სფეციფიკიდან გამომდინარე, იწვევს მხოლოდ დადებით ეფექტს, რადგან ის აუმჯობესებს ქვეყანაში ეკონომიურ მდგომარეობას, ასევე სოციალური მიმართულებით ის ამცირებს უმუშევრობის რაოდენობას და საწარმოში დასაქმებული ადამიანების კეთილდღეობა უმჯობესდება.

ამდენად საწარმოს ფუნქციონირება მართალია გარემოზე გარკვეულ ზემოქმედებას ახდენს, მაგრამ მისი დადებითი ეფექტი უფრო მეტია, ვიდრე მის მიერ გარემოზე მიენებული გავლენა, რომელიც არ აჭარბებს ქვეყანაში დადგენილ ნორმებს.

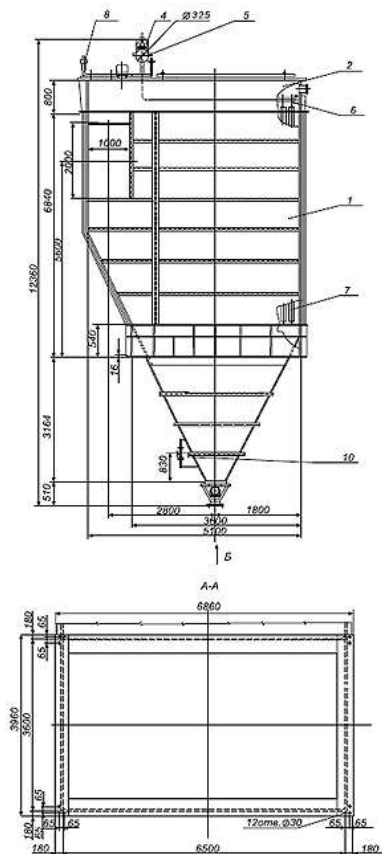
7. გარემოში მავნე ნივთიერებათა გამოყოფის შემცირების ტექნიკური საშუალებები

შეზღუდული პასუხისმგებლობის საზოგადოება „დაგი“-ს ფეროშენადნობების წარმოების ქარხნის სადნობ ღუმელში დამონტაჟებული იქნება ერთიანი გამომავალი აირმტვერნარევის გამწმენდი სისტემა.

კერძოდ ფეროშენადნობის სადნობი ღუმელიდან გამოყოფილი აირმტვერნარევი, რომლის ტემპერატურა დაახლოებით 100 °C – 130 °C-მდე მერყეობს, სავენტილაციო მილების საშუალებით მიერთებულია ციკლონზე, სადაც ხდება დიდი ზომის ნაწილაკების დალექვა. საიდანაც შემდგომ მიეწოდება სახელოებიან ფილტრებს (ნახ. 3.3.1), საიდანაც შემდგომ 14 მეტრი სიმაღლის და 0.8 მ დიამეტრის მილით გაიფრქვევა ატმოსფეროში.

სახელოებიანი ფილტრების წარმადობაა საშუალოდ 50000 მ³/სთ აირმტვერნარევის გაწმენდა, რომლის ეფექტურობა ტოლია არანაკლებ 99 %-ის და გამომავალ ჰაერში მტერის კონცენტრაცია არ აღემატება 20 მგ/მ³-ში.

სურათი 7.1. აირმტვერნარევის დამჭერი სისტემა;



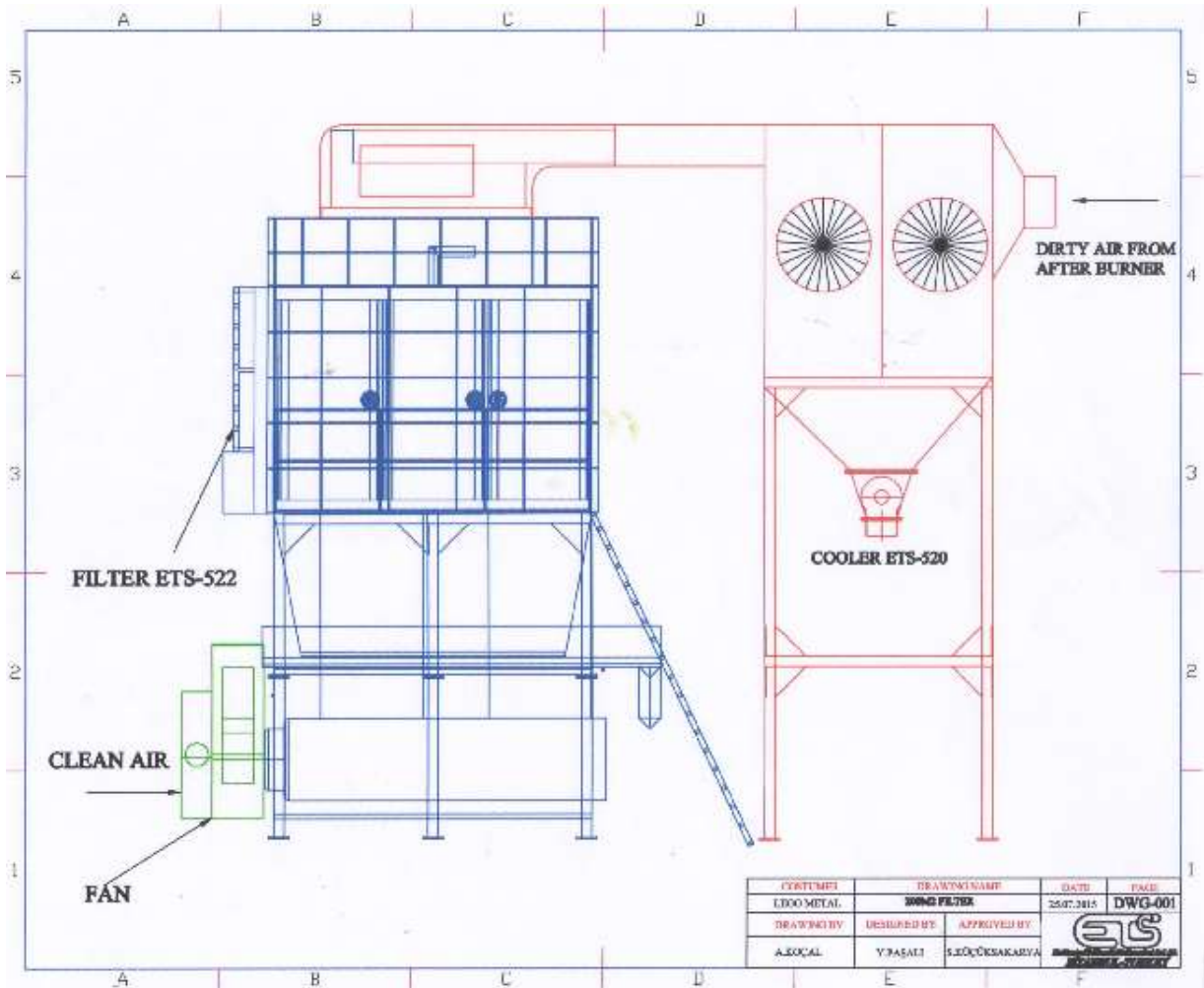
ფილტრის შემადგენლობა:

1. ფილტრის კორპუსი
2. გაწმენდილი აირის კამერა
3. თავსახური
4. გამწმენდი სარქველი
5. შეკუმშული ჰაერის დამგრობველი რეგენერაცია
6. გამშვები კოლექტორი
7. გამწმენდი ფილტრები
8. შეკუმშული ჰაერის შემცირების სისტემა
9. მტერის ჩამოტვირთვის კვანძი
10. ლუქი
11. საიზოლაციო კორპუსი.

ზოგადად სახელოებიანი ფილტრების მუშაობის ტექნოლოგიური ნახაზი მოცემულია ნახაზ 7.2-ში.

აირმტვერნარევის გამწმენდი სისტემა დამონტაჟდება შენობის გარე ტერიტორიაზე და აირმტვერნარევი ღუმელებიდან მიღების საშუალებით მიეწოდება გამწმენდ ნაგებობას.

ნახ. 7.2. სახელოებიანი ფილტრების მუშაობის ტექნოლოგიური ნახაზი



ნახ. 7.2. სახელოებიანი ფილტრების მუშაობის ტექნოლოგიური ნახაზი

მტვერშემკრები სისტემა დაცული უნდა იყოს, მასში სხვა ნივთიერებების მოხვედრისაგან, არასასურველია აალებადი მასალის სისტემაში მოხვედრა, რამაც შესაძლოა ავარიული სიტუაცია განავითაროს.

ასევე ყურადღება უნდა მიექცეს მტვერშემკრები სისტემის მიერ გამოყოფილ აირის ტემპერატურას. დაბალმა ტემპერატურამ (+15°C<) შეიძლება გამოიწვიოს მტვერშემკრების კოროზია ან შემავსებელი ხრახნული კონვეიერების ბლოკირება.

აირ გამწმენდი არის შიდა დამტვერვის ტიპის (დაჭერილი მტვერი იყრება ძირს ბუნკერებში) ასევე ფილტრებს გააჩნია ტემპერატურული დაცვა (ღუმელთან აყენია ტემპერატურული დაჩივი რომელიც უზრუნველყოფს სარქველის გაღება დაკეტვას, საიდანაც ხდება ცივი ჰაერის ნაკადის შერევა ფილტრებისკენ მიმავალი ცხელ ნაკადში, ხოლო თუ ტემპერატურა მაინც მაღალია და არის საშიშროება ფილტრების დაწვის, ამ შემთხვევაში მოხდება სისტემის ავტომეტური გათიშვა).

მტვერდამჭერ სისტემაში დაჭერილი მტვერი შემდგომ გადაეცემა იმ საწარმოებს, რომლებსაც გააჩნიათ აგლომერაციის წარმოების უბანი, მათი გამოყენება პირდაპირ ნედლეულის სახით.

პერიოდულად მოხდება კონტროლი ფილტრების გამართულ მუშაობაზე, კერძოდ

თუ უწყეტი მონიტორინგის სისტემა დააფიქსირებს დასაშვებ კონცენტრაციაზე მატებას, მოხდება ფილტრების სახელოების შემოწმება და აღმოჩნდება რომელიმე სახელო დაზიანებული, მოხდება მისი გამოცვლა.

ასევე სახელოებისათვის დადგენილი რაოდენობის საათების რაოდენობის გასვლის შემდეგ, გეგმიურად მოხდება მათი გამოცვლა და ახლით ჩანაცვლება.

საწარმოს მუშა-მოსამსახურეები საჭიროების შემთხვევაში აღჭურვილნი უნდა იყვნენ სპეც ტანსაცმელითა და სხვა დამცავი საშუალებებით.

ხანძარსაწინააღმდეგო საშუალებები და ღონისძიებები გათვლილია „სააშენებლო ნორმები და წესების“ – 11-106-79 და 11-01-77 თანახმად. ხანძარქრობა გათვალისწინებულია მობილური სახანძრო საშუალებებით, რისთვისაც უზრინველყოფილი იქნება სახანძრო გიდრანტები საწარმოს ტერიტორიაზე და წრიული მისასვლელი ავტოგზა. საწარმო აღჭურვილი იქნება სტაციონარული ქაფგენერატორებით და შესაბამისად საჭირო ხელსაწყოებით.

ნარჩენების ტრანსპორტირება უნდა ხორციელდებოდეს სანიტარიული და გარემოსდაცვითი წესების სრული დაცვით. ნარჩენების ჩატვირთვა/გადმოტვირთვა და ტრანსპორტირებასთან დაკავშირებული ყველა ოპერაცია მაქსიმალურად უნდა იყოს მექანიზირებული და ჰერმეტიკული.

გამორიცხული უნდა იყოს ნარჩენების დაკარგვა და გაფანტვა ტრანსპორტირების დროს. სახიფათო ნარჩენების დროებითი განთავსების საწყობში ტრანსპორტირების დროს, თანმხლებ პირს უნდა გააჩნდეს შესაბამისი დოკუმენტი – „სახიფათო ნარჩენის გატანის მოთხოვნა“, რომელიც დამოწმებული უნდა იყოს საწარმოს ხელმძღვანელის მიერ. საწარმოს ხელმძღვანელი უზრუნველყოფს ტრანსპორტს, დატვირთვას და სახიფათო ნარჩენის ტრანსპორტირებას დანიშნულებისამებრ სანიტარიული და გარემოსდაცვითი წესების დაცვით. ნარჩენების გადასატანად გამოყენებულ სატრანსპორტო საშუალებას უნდა გააჩნდეს გამაფრთხილებელი ნიშანი.

პერსონალს, რომელიც დაკავებულია ნარჩენების მართვის სფეროში (შეგროვება, შენახვა, ტრანსპორტირება, მიღება/ჩაბარება) უნდა ჰქონდეს გავლილი შესაბამისი სწავლება შრომის დაცვის და პროფესიული უსაფრთხოების საკითხებში;

პერსონალი უზრუნველყოფილი უნდა იყოს სპეცტანსაცმლით, ფეხსაცმლით და ინდივიდუალური დაცვის საშუალებებით. საჭიროების შემთხვევაში პერსონალის ტანსაცმელი ექვემდებარება სპეციალურ დამუშავებას, განსაკუთრებით სახიფათო ნარჩენებთან დაკავშირებულ ოპერაციების შესრულების შემდეგ;

პერსონალს უნდა შეეძლოს პირველადი დახმარების აღმოჩენა მოწამვლის ან ტრავმირების შემთხვევაში ნარჩენებთან მუშაობის დროს;

სამუშაოზე არ დაიშვება პირი, რომელსაც არ აქვს გავლილი შესაბამისი მომზადება, არა აქვს სპეცტანსაცმელი, ასევე ავადმყოფობის ნიშნების არსებობის შემთხვევაში.

ნარჩენების შეგროვების ადგილზე დაუშვებელია დადგენილ ნორმაზე მეტი რაოდენობის ნარჩენების განთავსება. დაუშვებელია ნარჩენების განთავსება ნაპერწკალ-და სითბო წარმომქნელ წყაროებთან ახლოს;

ნარჩენების რამდენიმე სახის ერთად განთავსების დროს გათვალისწინებული უნდა იყოს მათი შეთავსებადობა;

საწარმოო ნარჩენების დაგროვების ადგილებში დაუშვებელია უცხო საგნების, პირადი ტანსაცმლის, სპეცტანსაცმლის, ინდ. დაცვის საშუალებების შენახვა, ასევე სასტიკად იკრძალება საკვების მიღება;

საწარმოო ნარჩენებთან მუშაობის დროს საჭიროა პირადი ჰიგიენის წესების მკაცრი დაცვა, ჭამის წინ და მუშაობის დასრულების შემდეგ აუცილებელია ხელების დაბანვა საპნით და თბილი წყლით;

მოწამვლის ნიშნების შემთხვევაში, სამუშაო უნდა შეწყდეს და პირმა უნდა მიმართოს უახლოეს სამედიცინო პუნქტს და შეატყობინოს ამ შემთხვევაზე სტრუქტურული ერთეულის ხელმძღვანელობას;

ხანძარსახიფათო ნარჩენების შეგროვების ადგილები აღჭურვილი უნდა იქნას ხანძარქრობის საშუალებებით. ამ სახის ნარჩენების განთავსების ადგილებში სასტიკად იკრძალება მოწევა და ღია ცეცხლით სარგებლობა;

პერსონალმა უნდა იცოდეს ნარჩენების თვისებები და ხანძარქრობის წესები;

ცეცხლმოკიდებული გამხსნელების ჩაქრობა წყლით დაუშვებელია.

საწარმოო ნარჩენების შეგროვება, შენახვა, ტრანსპორტირების დროს დაცული უნდა იქნას მოქმედი ეკოლოგიური, სანიტარიულ-ეპიდემიოლოგიური, ტექნიკური ნორმები და წესები.

ნარჩენების წარმოქმნის, შენახვის და გატანის აღრიცხვა წარმოებს სპეციალურ ჟურნალში. გატანილი ან უტილიზირებული ნარჩენების მოცულობა დოკუმენტურად უნდა იქნას დადასტურებული.

ნარჩენების მართვაზე პასუხისმგებელი პირმა სისტემატურად უნდა გააკონტროლოს:

- ნარჩენების შესაგროვებელი ტარის ვარგისიანობა;
- ტარაზე მარკირების არსებობა;
- ნარჩენების დროებითი განთავსების მოედნების მდგომარეობა;
- დაგროვილი ნარჩენების რაოდენობა და დადგენილი ნორმატივთან შესაბამისობა (ვიზუალური კონტროლი);

• ნარჩენების სტრუქტურული ერთეულის ტერიტორიიდან გატანის პერიოდულობის დაცვა;

• ეკოლოგიური უსაფრთხოების და უსაფრთხოების ტექნიკის დაცვის მოთხოვნების შესრულება.

ასევე, დამუშავებული უნდა იქნას საწარმოო მოედნის სქემა ნარჩენების დროებითი განთავსების ადგილების დატანით, ნარჩენების სახეების, კონტეინერების რაოდენობის ჩვენებით. ყოველი ცვლილება ან კორექტირება დროულად უნდა იქნას შეტანილი სქემაში.

არახელსაყრელ მეტეოროლოგიურ პირობებში (ძლიერი ქარი), როცა მოსალოდნელია ამტვერიანების საგრძნობი მომატება, უნდა შეიძლოს საწარმოს მუშაობა, კერძოდ არ მოხდეს ნედლეულის საწყობიდან მათი ტრანსპორტირება და ბუნკერებში ჩაყრა, რომელიც გამოიწვევს ამტვერიანების გაზრდას. ამდენად ძლიერი ქარების დროს უნდა მოხდეს საწარმოს ფუნქციონირების დროებით შეზღუდვა.

8. ნარჩენების მართვის გეგმა

8.1 საკანონმდებლო საფუძველი

აღნიშნულ პარაგრაფში წარმოდგენილა **შეზღუდული პასუხისმგებლობის საზოგადოება “დაგი”-ის ფეროშენადნობთა ქარხნის** ექსპლუატაციის პროექტის პროცესში წარმოქმნილი ნარჩენების მართვის გეგმას. გეგმა წარმოადგენს ცოცხალ დოკუმენტს და შესაძლებელია საჭიროების მიხედვით მისი კორექტირება.

ვინაიდან დაგეგმილი საქმიანობის განხორციელების პროცესში მოსალოდნელია სახიფათო ნარჩენების წარმოქმნა, შემუშავებულია **შეზღუდული პასუხისმგებლობის საზოგადოება “დაგი”-ს ფეროშენადნობთა ქარხნის** ექსპლუატაციის პროცესში წარმოქმნილი ნარჩენების მართვის გეგმა, რომელიც მოიცავს:

- ნარჩენების მართვის გეგმის მიზნების და ამოცანების შესახებ;
- ნარჩენების მართვის იერარქიისა და პრინციპების შესახებ;
- ინფორმაციას წარმოქმნილი ნარჩენების შესახებ;
- ინფორმაციას ნარჩენების პრევენციისა და აღდგენისთვის გათვალისწინებული ღონისძიებების შესახებ;
- წარმოქმნილი ნარჩენების სეპარირების მეთოდების აღწერას;
- ნარჩენების დროებითი შენახვის მეთოდებსა და პირობებს;
- ნარჩენების ტრანსპორტირების პირობებს;
- ნარჩენების დამუშავებისთვის გამოყენებულ მეთოდებს. ამ ეტაპზე არსებული შესაძლებლობების მიხედვით იმ პირის/ორგანიზაციის შესახებ ინფორმაციას, რომელსაც ნარჩენები შემდგომი დამუშავებისთვის გადაეცემა;
- ნარჩენებთან უსაფრთხო მოპყრობის მოთხოვნებს;
- ნარჩენებზე კონტროლის მეთოდებს.

8.2 ნარჩენების მართვის გეგმის მიზნები და ამოცანები

წინამდებარე ნარჩენების მართვის გეგმა ადგენს **შეზღუდული პასუხისმგებლობის საზოგადოება “დაგი”-ს ფეროშენადნობთა ქარხნის** ექსპლუატაციის პროცესში წარმოქმნილი საწარმოო და საყოფაცხოვრებო ნარჩენების შეგროვების, ტრანსპორტირების, განთავსების, გაუვნებლობისა და უტილიზაციის წესებს, გარემოსდაცვითი, სანიტარიულ-ჰიგიენური და ეპიდემიოლოგიური ნორმების და წესების მოთხოვნების დაცვით. ნარჩენების მართვის პროცესის ძირითადი ამოცანები:

- ნარჩენების იდენტიფიკაციის უზრუნველყოფა, მათი სახეების მიხედვით;
- ნარჩენების სეპარირებული შეგროვების უზრუნველყოფა, მათი დროებითი განთავსებისათვის საჭირო პირობების დაცვა, რათა გამოირიცხოს ნარჩენების მავნე ზემოქმედება გარემოზე და ადამიანთა ჯანმრთელობაზე;

- ნარჩენების ტრანსპორტირების პირობების უზრუნველყოფა, რომლის დროსაც გამორიცხული უნდა იქნას ნარჩენების გაფანტვა, დაკარგვა, ავარიული სიტუაციების შექმნა, გარემოსა და ადამიანთა ჯანმრთელობისათვის ზიანის მიყენება;

- გაუვნებლობის, გადამუშავების ან უტილიზაციის დროს გარემოს და ადამიანის ჯანმრთელობისათვის უვნებელი მეთოდების გამოყენება;

- ნარჩენების რაოდენობის შემცირება;

- ნარჩენების მეორადი გამოყენება;

- ნარჩენების მართვაზე პერსონალის პასუხისმგებლობის განსაზღვრა;

- საწარმოო და საყოფაცხოვრებო ნარჩენების აღრიცხვის უზრუნველყოფა.

- წინამდებარე გეგმა მოიცავს დაგეგმილი საქმიანობის ყველა სახეს, რომლის დროს წარმოიქმნება ნარჩენები, მათ შორის:

- საქმიანობა ნორმალურ საექსპლუატაციო პირობებში;

- საქმიანობა არა ნორმალურ საექსპლუატაციო პირობებში (მაგ. სარემონტო-სამშენებლო სამუშაოების ჩატარების დროს);

- საქმიანობა ავარიული სიტუაციის დროს. გეგმაში მოცემული მითითებების შესრულება სავალდებულოა საქმიანობის განმახორციელებელი ყველა სტრუქტურული ერთეულის და კონტრაქტორისათვის.

8.3 ნარჩენების მართვის იერარქია და პრინციპები

საქართველოში ნარჩენების მართვის პოლიტიკა და ნარჩენების მართვის სფეროში საქართველოს კანონმდებლობა ეფუძნება ნარჩენების მართვის შემდეგ იერარქიას:

- პრევენცია;

- ხელახალი გამოყენებისთვის მომზადება;

- რეციკლირება;

- სხვა სახის აღდგენა, მათ შორის, ენერჯის აღდგენა;

- განთავსება. ნარჩენების მართვის იერარქიასთან მიმართებით კონკრეტული ვალდებულებების განსაზღვრისას მხედველობაში უნდა იქნეს მიღებული:

- ეკოლოგიური სარგებელი;

- შესაბამისი საუკეთესო ხელმისაწვდომი ტექნიკის გამოყენებით ტექნიკური განხორციელებადობა;

- ეკონომიკური მიზანშეწონილობა.

ნარჩენების მართვა უნდა განხორციელდეს გარემოსა და ადამიანის ჯანმრთელობისათვის საფრთხის შექმნის გარეშე, კერძოდ, ისე, რომ ნარჩენების მართვამ: • საფრთხე არ შეუქმნას წყალს, ჰაერს, ნიადაგს, ფლორას და ფაუნას;

- არ გამოიწვიოს ზიანი ხმაურითა და სუნით;

- არ მოახდინოს უარყოფითი გავლენა ქვეყნის მთელ ტერიტორიაზე, განსაკუთრებით – დაცულ ტერიტორიებზე და კულტურულ მემკვიდრეობაზე.

ნარჩენების მართვა ხორციელდება შემდეგი პრინციპების გათვალისწინებით:

- „უსაფრთხოების წინასწარი ზომების მიღების პრინციპი“ – მიღებული უნდა იქნეს ზომები გარემოსთვის ნარჩენებით გამოწვეული საფრთხის თავიდან ასაცილებლად, მაშინაც კი, თუ არ არსებობს მეცნიერულად დადასტურებული მონაცემები;

- პრინციპი „დამბინძურებელი იხდის“ – ნარჩენების წარმომქმნელი ან ნარჩენების მფლობელი ვალდებულია გაიღოს ნარჩენების მართვასთან დაკავშირებული ხარჯები;

- „სიახლოვის პრინციპი“ – ნარჩენები უნდა დამუშავდეს ყველაზე ახლოს მდებარე ნარჩენების დამუშავების ობიექტზე, გარემოსდაცვითი და ეკონომიკური ეფექტიანობის გათვალისწინებით;

- „თვითუზრუნველყოფის პრინციპი“ – უნდა ჩამოყალიბდეს და ფუნქციონირებდეს მუნიციპალური ნარჩენების განთავსებისა და აღდგენის ობიექტების ინტეგრირებული და ადეკვატური ქსელი.

8.4. საქმიანობის განხორციელების პროცესში წარმოქმნილი ნარჩენების სახეობები და მიახლოებითი რაოდენობები

დაგეგმილი საქმიანობის განხორციელების პროცესში მოსალოდნელი ნარჩენების სახეები და მიახლოებითი რაოდენობები მოცემულია ცხრილში 8.1.

ცხრილი 8.1

ნარჩენის კოდი	ნარჩენის დასახელება	სახიფათო (დიახ/ არა)	სახიფათო ობიექტის მახასიათებელი	ექსპლუატაციის პერიოდში ტექნიკური მომსახურების პროცესში წარმოქმნილი ნარჩენების მიახლოებითი რაოდენობა წლების მიხედვით			განთავსების/აღდგენის ოპერაციები	ბაზელის კონვენციის კოდი
				2022	2023	2024		
20 03 01	შერეული მუნიციპალური ნარჩენები	არა	-	51.1 მ ³	51.1 მ ³	51.1 მ ³	მუნიციპალური ნაგავსაყრელი	-
10 02 02	სილიკომანგანუმის შემცველი წიდა	არა	-	18360 ტ	18360 ტ	18360 ტ	დროებით დასაწყობდება საწარმოს წიდას ორმოში და შემდგომ გაიყიდება საამშენებლო მასალების წარმოებისათვის	-
10.08.16	მტვერდამჭერი ფილტრებიდან მიღებული მტვერი და სალექარში დაგროვილი მასა	არა	-	820 ტ	820 ტ	820 ტ	გადაეცემა იმ ორგანიზაციებს, რომლებსაც გააჩნიათ აგლომერაციის საწარმო	-
15 02 02*	საწმენდი ნაჭრები და დამცავი ტანსაცმელი, რომელიც დაბინძურებულია საშიში ქიმიური ნივთიერებებით	დიახ	H 6	0.030	0.030	0.030	შემდგომი მართვისთვის გადაეცემა შპს „მედიკალ ტექნოლოგი“	Y9
16 01 03	განადგურებას დაქვემდებარებული საბურავები	არა	-	10-12 ცალი	10-12 ცალი	10-12 ცალი	შემდგომი მართვისთვის გადაეცემა შპს „დამაკო“	-
13 02 06	მრავისა და კბილანური გადაცემის კოლოფის სინთეტიკური ზეთები და სხვა ზეთოვანი ლუბრიკანტები	დიახ	H 6	0.05 მ ³	0.05მ ³	0.05 მ ³	შემდგომი მართვისთვის გადაეცემა შპს „მედიკალ ტექნოლოგი“	-
18 01 03*	ნარჩენები, რომელთა შეგროვება და განადგურება ექვემდებარება სპეციალურ მოთხოვნებს ინფექციების გავრცელების პრევენციის მიზნით	დიახ	H 6	0.2 კგ	0.2 კგ	0.2 კგ	შემდგომი მართვისთვის გადაეცემა შპს „მედიკალ ტექნოლოგი“	-

8.5 ნარჩენების მართვის პროცესის აღწერა

8.5.1 ნარჩენების პრევენციისა და აღდგენისთვის გათვალისწინებული ღონისძიებები

დაგეგმილი საქმიანობის განხორციელების პროცესში გათვალისწინებული იქნება ნარჩენების პრევენციის და აღდგენის შემდეგი სახის ღონისძიებები:

სადემონტაჟო და სამშენებლო სამუშაოების შესრულებისას:

- ნებისმიერი სახის სამშენებლო მასალა, ნივთები ან ნივთიერება ობიექტის ტერიტორიაზე შემოტანილი იქნება იმ რაოდენობით, რაც საჭიროა სამშენებლო სამუშაოების/ ტექნოლოგიური პროცესის სრულყოფილად წარმართვისათვის. ტერიტორიებზე მასალების ხანგრძლივი დროით დასაწყობება არ მოხდება;

- სამშენებლო მასალების, კონსტრუქციების, ტექნოლოგიური პროცესისათვის საჭირო ნივთების დიდი ნაწილი შემოტანილი იქნება მზა სახით (მაგ. ინერტული მასალები, ბეტონის ნარევი, ხე-ტყის მასალა და სხვ.);

- სამშენებლო მასალების, კონსტრუქციების, ტექნოლოგიური პროცესისათვის საჭირო ნივთების და ნივთიერებების შესყიდვისას უპირატესობა მიენიჭება გარემოსთვის უსაფრთხო და ხარისხიან პროდუქციას. გადამოწმდება პროდუქციის საერთაშორისო სტანდარტებთან შესაბამისობა (მაგ. გაკონტროლდება შემოსატან ნავთობპროდუქტებში მდგრადი ორგანულ დამაბინძურებლების PCB. არსებობა);

- უპირატესობა მიენიჭება ხელმეორედ გამოყენებად ან გადამუშავებად, ბიოლოგიურად დეგრადირებად ან გარემოსათვის უვნებლად დაშლად ნივთიერებებს, მასალებს და ქიმიურ ნაერთებს;

- მკაცრად გაკონტროლდება სამშენებლო დერეფნის საზღვრები, რათა სამუშაოები არ გაცდეს მონიშნულ ზონებს და ადგილი არ ქონდეს ინერტული და მცენარეული ნარჩენების დამატებით წარმოქმნას;

- წარმოქმნილი ნარჩენები შესაძლებლობისამებრ გამოყენებული იქნება ხელმეორედ (მაგ. ლითონის კონსტრუქციები, ტერიტორიაზე არსებული ნაყარი გრუნტი, პოლიეთილენის მასალები და სხვ.).

8.5.2 ნარჩენების სეპარირებული შეგროვება

საქმიანობის განხორციელების პროცესში ორგანიზებული და დანერგილი იქნება ნარჩენების სეპარირებული შეგროვების მეთოდი, მათი სახეობის და საშიშროების ტიპის მიხედვით:

- სამშენებლო მოედნებზე, ასევე ექსპლუატაციის ეტაპზე გამწმენდი ნაგებობის ტერიტორიაზე, შესაბამის უბანზე დაიდგმება ორ-ორი განსხვავებული ფერის პლასტმასის კონტეინერები, შესაბამისი წარწერებით:

- o ერთი მათგანი განკუთვნილი იქნება საყოფაცხოვრებო ნარჩენების შესაგროვებლად;

- o მეორე - ისეთი მყარი სახიფათო ნარჩენების შესაგროვებლად როგორცაა: საწმენდი საშუალებები, თხევადი მასისგან თავისუფალი წებოვანი მასალის ტარა, შედუღების ელექტროდები;

- ვადაგასული და მწყობრიდან გამოსული აკუმულატორები (ელექტროლიტისაგან

- ფერადი და შავი ლითონების ჯართი დაგროვდება ნარჩენების წარმოქმნის ადგილზე სპეციალურად გამოყოფილ მოედანზე;
- პოლიეთილენის ნარჩენები (შესაფუთი, ჰერმეტიზაციის მასალა, მილები და სხვ.). დაგროვდება წარმოქმნის ადგილზე, სპეციალურად გამოყოფილ მოედანზე;

აკრძალული იქნება:

- ნარჩენების წარმოქმნის ადგილზე ხანგრძლივი დაგროვება (1 კვირაზე მეტი ვადით);
- მყარი საყოფაცხოვრებო ნარჩენებისათვის განკუთვნილ კონტეინერებში სახიფათო ნარჩენების მოთავსება;
- თხევადი სახიფათო ნარჩენების შეგროვება და დასაწყობება ღია, ატმოსფერული ნალექებისგან დაუცველ ტერიტორიაზე;
- რეზინის ან სხვა ნარჩენების დაწვა;
- ზეთების, საპოხი მასალების, ელექტროლიტის გადაღვრა მდინარეში ან კანალიზაციის სისტემებში ჩაშვება;

8.5.3 ნარჩენების ტრანსპორტირების წესები

ნარჩენების ტრანსპორტირება განხორციელდება სანიტარიული და გარემოსდაცვითი წესების სრული დაცვით:

- ნარჩენების ჩატვირთვა/გადმოტვირთვა და ტრანსპორტირებასთან დაკავშირებული ყველა ოპერაცია მაქსიმალურად იქნება მექანიზირებული და ჰერმეტიული;
- ნარჩენების ჩატვირთვა სატრანსპორტო საშუალებებში მოხდება მათი ძარების ტევადობის შესაბამისად;
- დაუშვებელია ნარჩენების დაკარგვა და გაფანტვა ტრანსპორტირების დროს;
- ტრანსპორტირების დროს, თანმხლებ პირს ექნება შესაბამისი დოკუმენტი – „სახიფათო ნარჩენის გატანის მოთხოვნა“, რომელიც დამოწმებული უნდა იყოს ხელმძღვანელობის მიერ.
- სატრანსპორტო ოპერაციის დასრულებისთანავე ჩატარდება ავტოსატრანსპორტო საშუალების გაწმენდა, გარეცხვა და გაუვნებლობა (სატრანსპორტო საშუალებების გარეცხვა უნდა მოხდეს რეგიონში არსებულ ავტოსამრეცხაოებში, აკრძალულია მანქანების გარეცხვა მდინარეთა კალაპოტებში);
- ნარჩენების გადასატანად გამოყენებულ სატრანსპორტო საშუალებას უნდა ქონდეს გამაფრთხილებელი ნიშანი.

8.6 ნარჩენების დროებითი შენახვის მეთოდები და პირობები

საქმიანობის განხორციელების პროცესში წარმოქმნილი ნარჩენების დროებითი დასაწყობების უზნებისთვის გათვალისწინებული იქნება შემდეგი პირობების დაცვა:

- ექსპლუატაციის ეტაპზე სახიფათო ნარჩენების განთავსებისთვის მოეწყობა სასაწყობე სათავსი, შემდეგი მოთხოვნების დაცვით:

o სათავსს ექნება სათანადო აღნიშვნა და დაცული იქნება ატმოსფერული ნალექების ზემოქმედებისა და უცხო პირების ხელყოფისაგან;

o სათავსის იატაკი და კედლები მოპირკეთებული იქნება მყარი საფარით;

o ნარჩენების განთავსდება მხოლოდ ჰერმეტიკ ტარაში შეფუთულ მდგომარეობაში, რომელსაც ექნება სათანადო მარკირება.

ობიექტის ტერიტორიაზე ნარჩენების დროებითი დასაწყობების მოედნები შესაბამისობაში იქნება შემდეგ მოთხოვნებთან:

- მოედნის საფარი იქნება მყარი;

- მოედანს ექნება მოსახერხებელი მისასვლელი ავტოტრანსპორტისათვის;

- ნარჩენების ატმოსფერული ნალექების და ქარის ზემოქმედებისაგან დასაცავად გათვალისწინებული იქნება ეფექტური დაცვა;

- მოედნების პერიმეტრზე გაკეთდება შესაბამისი აღნიშვნები და დაცული იქნება უცხო პირობის ხელყოფისაგან.

8.7 ნარჩენების დამუშავება/საბოლოო განთავსება

ცხრილში 8.2-ში მოცემული მონაცემები მოცემულია ნარჩენების მართვის კოდექსის I და II დანართების მიხედვით.

ნახაზი 8.2. ნარჩენების აღდგენის და განთავსების ოპერაციების კოდები

ნარჩენის კოდი	ნარჩენის დასახელება	სახიფათო (დიახ/არა)	აღდგენის ოპერაციის კოდი	განთავსების ოპერაციის კოდი
10 02 02	სილიკომანგანუმის შემცველი წიდა	არა	R4	D1
10.08.16	მტვერდამჭერი ფილტრებიდან მიღებული მტვერი და სალექარში დაგროვილი მასა.	არა	R4	D1
16 01 03	განადგურებას დაქვემდებარებული საბურავები	არა	R1	-
20 03 01	შერეული მუნიციპალური ნარჩენები	არა	-	D1
15 02 02	აბსორბენტები, ფილტრის მასალები (ზეთის ფილტრების ჩათვლით, რომელიც არ არის განხილული სხვა კატეგორიაში), საწმენდი ნაჭრები და დამცავი ტანსაცმელი, რომელიც დაბინძურებულია საშიში ქიმიური ნივთიერებებით	დიახ	R9	D10
13 02 06	ძრავისა და კბილანური გადაცემის კოლოფის სინთეტიკური ზეთები და სხვა ზეთოვანი ლუბრიკანტები	დიახ	R9	-
1801 03*	ნარჩენები, რომელთა შეგროვება და განადგურება ექვემდებარება სპეციალურ მოთხოვნებს ინფექციების გავრცელების პრევენციის მიზნით	დიახ	R9	-

8.8. ნარჩენებთან უსაფრთხო მოპყრობის ზოგადი მოთხოვნები

- პერსონალს, რომელიც დაკავებულია ნარჩენების მართვის სფეროში (შეგროვება, შენახვა, ტრანსპორტირება, მიღება/ჩაბარება) გავლილი ექნება შესაბამისი სწავლება შრომის დაცვის და პროფესიული უსაფრთხოების საკითხებში;
- პერსონალი უზრუნველყოფილი იქნება სპეცტანსაცმლით, ფეხსაცმლით და ინდივიდუალური დაცვის საშუალებებით. საჭიროების შემთხვევაში პერსონალის ტანსაცმელი ექვემდებარება სპეციალურ დამუშავებას, განსაკუთრებით სახიფათო ნარჩენებთან დაკავშირებულ ოპერაციების შესრულების შემდეგ;
- პერსონალს უნდა შეეძლოს პირველადი დახმარების აღმოჩენა მოწამვლის ან ტრავმირების შემთხვევაში ნარჩენებთან მუშაობის დროს;
- სამუშაოზე არ დაიშვება პირი, რომელსაც არ აქვს გავლილი შესაბამისი მომზადება, არა აქვს სპეცტანსაცმელი, ასევე ავადმყოფობის ნიშნების არსებობის შემთხვევაში;
- ნარჩენების შეგროვების ადგილზე დაუშვებელია დადგენილ ნორმაზე მეტი რაოდენობის ნარჩენების განთავსება. დაუშვებელია ნარჩენების განთავსება ნაპერწკალ-და სითბო წარმომქმნელ წყაროებთან ახლოს;
- ნარჩენების რამდენიმე სახის ერთად განთავსების დროს გათვალისწინებული იქნება მათი შეთავსებადობა;
- ნარჩენების დაგროვების ადგილებში დაუშვებელია უცხო საგნების, პირადი ტანსაცმლის, სპეცტანსაცმლის, ინდ. დაცვის საშუალებების შენახვა, ასევე სასტიკად იკრძალება საკვების მიღება;
- ნარჩენებთან მუშაობის დროს საჭიროა პირადი ჰიგიენის წესების მკაცრი დაცვა, მუშაობის დასრულების შემდეგ აუცილებელია ხელების დაბანვა;
- მოწამვლის ნიშნების შემთხვევაში, სამუშაო უნდა შეწყდეს და პირმა უნდა მიმართოს უახლოეს სამედიცინო პუნქტს და შეატყობინოს ამ შემთხვევაზე სტრუქტურული ერთეულის ხელმძღვანელობას.
- ხანძარსა და სახიფათო ნარჩენების შეგროვების ადგილები იქნება ხანძარქრობის საშუალებებით. ამ სახის ნარჩენების განთავსების ადგილებში სასტიკად იკრძალება მოწვევა და ღია ცეცხლით სარგებლობა;
- პერსონალმა უნდა იცოდეს ნარჩენების თვისებები და ხანძარქრობის წესები. ცეცხლმოკიდებული ადვილად აალებადი ან საწვავი სითხეების ჩაქრობა შესაძლებელია ცეცხლსაქრობის, ქვიშის ან აზბესტის ქსოვილის საშუალებით;
- ცეცხლმოკიდებული გამხსნელების ჩაქრობა წყლით დაუშვებელია.

8.9 ნარჩენებზე კონტროლის მეთოდები

როგორც მშენებლობის, ასევე ექსპლუატაციის ეტაპზე გამოყოფილი იქნება სათანადო მომზადების მქონე პერსონალი, რომელსაც პერიოდულად ჩაუტარდება სწავლება და ტესტირება. აღნიშნული პერსონალი აწარმოებს შესაბამის ჟურნალს, სადაც გაკეთდება შესაბამისი ჩანაწერები. წარმოქმნილი, დაგროვილი და გატანილი ნარჩენების მოცულობა დოკუმენტურად იქნება დადასტურებული.

ნარჩენების მართვაზე პასუხისმგებელი პირის სისტემატურად გააკონტროლებს:

- ნარჩენების შესაგროვებელი ტარის ვარგისიანობას;
- ტარაზე მარკირების არსებობას;
- ნარჩენების დროებითი განთავსების მოედნების/სათავსის მდგომარეობას;
- დაგროვილი ნარჩენების რაოდენობას და დადგენილი ნორმატივთან შესაბამისობას;
- ნარჩენების სტრუქტურული ერთეულის ტერიტორიიდან გატანის პერიოდულობის დაცვას;

• ეკოლოგიური უსაფრთხოების და უსაფრთხოების ტექნიკის დაცვის მოთხოვნების შესრულებას.

„სახეობებისა და მახასიათებლების მიხედვით ნარჩენების ნუსხის განსაზღვრისა და კლასიფიკაციის შესახებ“ ტექნიკური რეგლამენტის მოთხოვნების მიხედვით - ნარჩენების წარმომქმნელი ვალდებულია, საქართველოს გარემოსა და ბუნებრივი რესურსების დაცვის სამინისტროში წარადგინოს ნარჩენების პირველადი ინვენტარიზაციის დოკუმენტი ელექტრონული ფორმით, სამინისტროს ოფიციალური ვებგვერდის – www.moe.gov.ge მეშვეობით. გამომდინარე აღნიშნულიდან ნარჩენების მართვაზე პასუხისმგებელი პირი ნარჩენების პირველადი ინვენტარიზაციის დოკუმენტს წარადგენს შემდეგი ფორმით:

ნარჩენების პირველადი ინვენტარიზაცია

ნაწილი 1

ინფორმაცია ნარჩენების წარმომქმნელის შესახებ

კომპანია

(დასახელება, რეგისტრაციის ნომერი)

წარმომადგენელი.....

(სახელი, პოზიცია, საკონტაქტო ინფორმაცია)

იურიდიული მისამართი.....

(რეგიონი, მუნიციპალიტეტი, ქალაქი, ქუჩა, ტელეფონის ნომერი, ფაქსი ელექტრონული ფოსტა)

ნარჩენების წარმოქმნის ადგილმდებარეობა.....

(რეგიონი, მუნიციპალიტეტი, ქალაქი, ქუჩა, ტელეფონის ნომერი, ფაქსი ელექტრონული ფოსტა)

საკონტაქტო პირი ნარჩენების წარმოქმნის ობიექტზე

.....

(სახელი, პოზიცია, საკონტაქტო ინფორმაცია)

ნარჩენების წარმომქმნელის საქმიანობის მოკლე აღწერა

.....

ნარჩენის მოკლე აღწერა

ნაწილი 2

ობიექტზე წარმოქმნილი ნარჩენების წესება

ნარჩენის კოდი	ნარჩენის დასახელება	სახიფათო (დიახ/არა)	სახიფათობის მახასიათებელი	განთავსების/აღდგენის ოპერაციები	ბაზელის კონვენციის კოდი (Y)

9. კუმულაციური ზემოქმედება

კუმულაციური ზემოქმედების შეფასების მთავარი მიზანია, პროექტის განხორციელებით მოსალოდნელი ზემოქმედების ისეთი სახეების იდენტიფიცირება, რომლებიც როგორც ცალკე აღებული, არ იქნება მასშტაბური ხასიათის, მაგრამ სხვა - არსებული, მიმდინარე თუ პერსპექტიული პროექტების განხორციელებით მოსალოდნელ, მსგავსი სახის ზემოქმედებასთან ერთად, გაცილებით მაღალი და საგულისხმო უარყოფითი ან დადებითი შედეგების მომტანია.

საწარმოს ექსპლუატაციის პროცესში, საქმიანობის სპეციფიკიდან და განთავსების ადგილიდან გამომდინარე, კუმულაციური ზემოქმედების ერთადერთ საგულისხმო სახედ უნდა მივიჩნიოთ ატმოსფერულ ჰაერზე ზემოქმედება და ხმაურის გავრცელება. კერძოდ, საწარმოს და მის მიმდებარედ არსებული საწარმოების ერთდროული ფუნქციონირების შედეგად გამოწვეული ხმაურის ჯამური ზეგავლენა გარემოს სხვადასხვა რეცეპტორებზე.

თუმცა როგორც აღნიშნულია, საწარმოს უშუალო მიმდებარედში არ არსებობს მაღალი ხმაურის გამომწვევი საწარმოები და აქედან გამომდინარე კუმულაციური ზემოქმედება ხმაურის დონეზე არ იქნება მაღალი.

ასევე გარემოს სხვა კომპონენტების მიმართ, კერძოდ ატმოსფერულ ჰაერზე, კუმულაციური ზემოქმედება მოსალოდნელია საწარმო ტერიტორიიდან 76 და 120 მეტრზე მდებარე ასფალტის ქარხნებიდან, ასევე დასავლეთით მის მომიჯნავედ არსებულ ცემენტისა და ფილერის წარმოების ქარხნიდან, ფეროშენადნობთა ქარხნიდან, რომლებიც გათვალისწინებული იქნა მიწისპირა კონცენტრაციების ანგარიშისას.

ასევე ატმოსფერული ჰაერში მავნე ნივთიერებების მიწისპირა კონცენტრაციების ანგარიშისას გამოყენებული იქნება კანონმდებლობით გათვალისწინებული ფონური მახასიათებლები რომელიც ეთანადება 10 ათასზე ნაკლები მოსახლეობის რიცხოვნობის სიდიდეს.

საწარმოს ფუნქციონირების ეტაპზე ბუნებრივია გაიზრდება სატრანსპორტო ნაკადი საწარმოში ნედლეულისა და პროდუქციის ტრანსპორტირების გაზრდით.

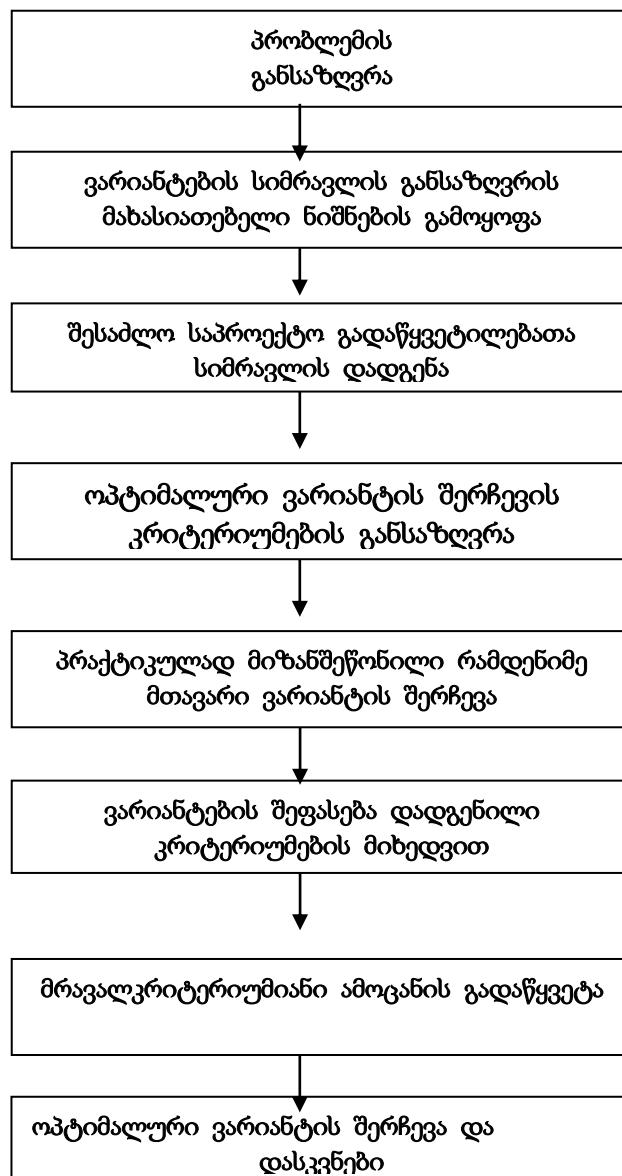
თუ გავითვალისწინებთ აღნიშნული ტრანსპორტის მოძრაობის მარშრუტს, ის მნიშვნელოვნად არ შეცვლის სატრანსპორტო ნაკადის ინტენსივობას, მოხდება მისი უმნიშვნელო გაზრდა არსებულ ნაკადთან შეფარდებით.

ამრიგად კუმულაციური ზემოქმედების თვალსაზრისით ის უმნიშვნელო იქნება.

10. პროექტის ალტერნატიული ვარიანტები

10.1. პროექტის განხორციელების ალტერნატიული ვარიანტების ანალიზი

საქმიანობის გარემოზე ზემოქმედების შესწავლისა და შესაძლო გავლენის შეფასებისათვის აუცილებელია დეტალურად იქნეს განხილული ზემოქმედების ქვეშ მოქცეული გარემოს არსებული მდგომარეობა. აღნიშნული მოთხოვნის დაცვა უნდა განხორციელდეს ნორმატიული და საკანონმდებლო ბაზის საფუძველზე და ეყრდნობოდეს სარწმუნო (რეპრეზენტატულ) მონაცემებს. ამ მიმართულებით მნიშვნელოვანია მრავალმხრივი და ერთმანეთთან დაკავშირებული ეკოლოგიური ფაქტორების ანალიზის ჩატარება, ამასთან ერთად, “გარემოზე ზემოქმედების შეფასების შესახებ” დებულების თანახმად, შესაძლებელია პროექტის განხორციელების ალტერნატიული ვარიანტების ანალიზი, ვარიანტების შერჩევისა და ახალი ვარიანტების ფორმირების აღწერა. ამ პროცესში გამოიყენება გადაწყვეტილების მიღების თეორიისა და სისტემური ანალიზის ზოგადი სქემა, რაც გულისხმობს შემდეგი თანმიმდევრული ეტაპების განხორციელებას. (იხ. ნახაზი 10.1).



ნახ. 10.1 ალტერნატიული ვარიანტების სისტემური ანალიზის ზოგადი სქემა

პროექტის ალტერნატიული ვარიანტების ანალიზი, როგორც წესი, გულისხმობს:

- ა) ეგრეთწოდებული “ნულოვანი ვარიანტის” (სცენარი პროექტის გარეშე) შეფასებას;
- ბ) ძირითადი ვარიანტის აღწერას;
- გ) ერთი ან რამდენიმე ალტერნატიული ვარიანტის აღწერას.

ვარიანტების სიმრავლის დასადგენად გამოიყენება ალტერნატივების შემდეგი დამახასიათებელი ნიშნები:

- პროექტის ადგილმდებარეობა;
 - ტექნოლოგიური პროცესი და გამოყენებული დანადგარების ტიპი.
- ოპტიმალური ვარიანტის შერჩევის კრიტერიუმად მიღებულია:
- ა) გარემოსდაცვით სტანდარტებთან შესაბამისობის მახასიათებლები;
 - ბ) ტექნიკურად განხორციელებადობის კრიტერიუმები;
 - გ) სოციალური და ეკონომიკური მახასიათებლები.

ამრიგად, დაგეგმილი საქმიანობის განხორციელების ალტერნატიული ვარიანტების შერჩევის ზოგადი მოთხოვნები და კრიტერიუმები საკმაოდ მრავალფეროვანია და გარკვეულწილად დამოკიდებულია ინვესტორის მიერ ჩატარებულ ორგანიზაციულ ღონისძიებებზე.

10.2. არაქმედების ალტერნატიული ვარიანტი

უმოქმედობის ალტერნატივა გულისხმობს, საქმიანობის განხორციელებლობის შემთხვევაში გარემოს არსებული მდგომარეობის ბუნებრივად განვითარების შესაძლებლობას, რა დროსაც არ არის მოსალოდნელი პროექტის განხორციელებით მოსალოდნელი რიგი დადებითი თუ უარყოფითი ზემოქმედებები.

ნულოვანი ალტერნატივის შემთხვევაში არ არის მოსალოდნელი ისეთი ზემოქმედებები, როგორ არის:

- ატმოსფერულ ჰაერში მავნე ნივთიერებების ემისიები;
- ხმაურის გავრცელებით მოსალოდნელი ზემოქმედება;
- ზემოქმედება ადგილობრივ სოციალურ-ეკონომიკურ გარემოზე;
- ვიზუალურ-ლანდშაფტური ცვლილებით მოსალოდნელი ზემოქმედებები და სხვა.

წინასწარი კვლევის შედეგების მიხედვით, საწარმოს მოწყობა და ექსპლუატაცია გარემოზე ზემოქმედების მაღალ რისკებთან დაკავშირებული არ იქნება.

აღსანიშნავია, რომ ფეროშენადნობების გამოყენების ფართო სპექტრიდან გამომდინარე როგორც ადგილობრივ ასევე მსოფლიო ბაზარზე მაღალია ამ პროდუქციაზე მოთხოვნილება და ფასები. შესაბამისად დაგეგმილი საქმიანობის განხორციელება დადებით იმოქმედებს ქვეყნის ეკონომიკაზე, კერძოდ: ადგილი ექნება როგორც ადგილობრივი ასევე ცენტრალური ბიუჯეტის შემოსავლების გარკვეულ ზრდას.

დაგეგმილი საქმიანობის გარემოზე ზემოქმედების შეფასებამ, მოსალოდნელ ნეგატიურ ზემოქმედებასთან ერთად გამოავლინა მნიშვნელოვანი დადებით ასპექტები,

რომელთა რეალიზაცია არ მოხდება პროექტის განუხორციელებლობის შემთხვევაში. პროექტის განხორციელების პოზიტიური შედეგებიდან აღსანიშნავია:

- პროდუქციის რეალიზაცია მოხდება ქვეყნის გარეთ, რომელიც უზრუნველყოფს ქვეყანაში უცხოური ვალუტის შემოდინებას;
- წვლილს შეიტანს რეგიონის და ქვეყნის ეკონომიკური პოტენციალის გაუმჯობესების საქმეში;
- საწარმოს ამოქმედება მნიშვნელოვან წვლილს შეიტანს რეგიონის და ქვეყნის ეკონომიკური პოტენციალის გაუმჯობესების საქმეში, რაც გამოიხატება ცენტრალური და ადგილობრივი საბიუჯეტო შემოსავლების ზრდაში.
- გარდა აღნიშნულისა აღნიშნული ფეროშენადნობთა ქარხნის ფუნქციონირებაზე უარის თქმის შემთხვევაში არ მოხდება ქვეყანაში დამატებით ახალი სამუშაო ადგილების შექმნა, რაც მეტად არასასურველი შედეგის მომტანია, რადგან ასევე ახალი სამუშაო ადგილების შექმნა ქვეყნისთვის წარმოადგენს ერთ-ერთ პრიორიტეტულ მიმართულებას

ყოველივე აღნიშნულის გათვალისწინებით შეიძლება ითქვას, რომ არქმედების ალტერნატივა, ანუ საქმიანობის არ განხორციელება არ გამოორიცხავს გარემოზე პირდაპირ უარყოფით გავლენას, ამავე დროს არ იქმნება სამუშაო ადგილები, არ ვითარდება ეკონომიკა, რაც უარყოფითად მოქმედებს სოციალურ გარემოზე. ამდენად, არქმედების ვარიანტი უარყოფით ქმედებათა ხასიათს ატარებს და შესაბამისად მიუღებელია.

10.3. ტექნოლოგიური ალტერნატივები

მეტალურგიულ წარმოებაში არსებობს სადნობი ღუმელების რამდენიმე ალტერნატიული ვარიანტი, კერძოდ:

- ელექტრორკალური (ნახშირბადადღგენითი და სილიკოთერმული) მეთოდი, გამოდნობა ხდება რკალურ მადანთერმულ ღუმელში ელექტროენერგიის საშუალებით გამოყოფილი სითბოს ხარჯზე;

- ლითონთერმული მეთოდი. გამოდნობა ხდება კერიაში გარედან სითბოს მიწოდების ხარჯზე. პროცესისთვის საჭირო სითბო ეგზოთერმული რეაქციებით გამოიყოფა;

- ელექტროლიტური მეთოდი. ელემენტების აღდგენა ხდება გოგირდმჟავას ხსნარში გადასული შესაბამისი ოქსიდებიდან;

- გამოდნობა პლაზმურ ღუმელებში.

ზემოთ ჩამოთვლილი მეთოდებიდან, შერჩეული იქნა ელექტრორკალური მეთოდი, რადგან აღნიშნულ მეთოდს გააჩნია რიგი უპირატესობები, კერძოდ:

- ძირითად ტექნოლოგიურ პროცესში ენერგიის წყაროდ გამოიყენება ელექტროენერგია და საჭირო არ არის დამატებით ენერგიის სხვა წყაროების გამოყენება,

რომელთა წვის შედეგად ადგილი ექნება დამატებით ემისიებს;

- ფეროშენადნობების გამოდნობა შესაძლებელია როგორც უწყვეტი ისე პერიოდული ციკლით, რაც ელექტროენერჯის დაზოგვის და პროცესების ეკონომიურად მართვის საშუალებას იძლევა;

- შესაძლებელია თვითცხოვადი ელექტროდების გამოყენება, რომელიც გაცილებით იაფია გრაფიტისა და ნახშირის ელექტროდებთან შედარებით.

ყოველივე ზემოთ აღნიშნულიდან გამომდინარე, უპირატესობა უნდა მიენიჭოს ელექტრორკალური ღუმელის გამოყენებას, როგორც გარემოზე ზემოქმედების შედარებით დაბალი რისკების, ასევე ეკონომიკური თვალსაზრისით.

10.4. მტვერგამჭმენდი სისტემის ალტერნატიული ვარიანტები

საგულსხმოა ის ფაქტი, რომ საწარმოში დაგეგმილი სადნობი ღუმელის არჩევა განხორციელდა უკვე აპრობირებული ტექნოლოგიებიდან გამომდინარე, რომელიც მთლიანად აკმაყოფილებს ანალაგიური ტიპის საწარმოებისათვის შესარჩევ სადნობ ღუმელს.

დღეისობით მსოფლიოში გამოყოფილი მტვრის დასაჭერად ყველაზე ეფექტურ მტვერდამჭერ სისტემად ითვლება სახელოებიანი ფილტრები, რომლის ეფექტურობა აღწევს არანაკლებ 99 %-ს.

ამიტომ საწარმოში სადნობი ღუმელიდან გამოყოფილი აირმტვერნარების გასაწმენდად შეირჩეულ იქნა სახელოებიანი ფილტრი, რომლის წარმადობაა 50000 მ³/სთ-ში და გამომავალ ჰაერში მტვრის კონცენტრაცია არ აღემატება 20 მგ/მ³-ში.

ყოველივე აქედან გამომდინარე საწარმოს მიერ შერჩეული ზემოთ აღნიშნული მტვერდამჭერი სისტემა და რომელიც უკვე აპრობირებულია ქვეყანაში ანალოგიური ტიპის საწარმოებში და რომელსაც გააჩნია მტვრის დაჭერის მაღალი ეფექტურობა. აქედან გამომდინარე სხვა მტვერდამჭერი სისტემის შერჩევის სხვა ალტერნატივების განხილვის საკითხი არ დამდგარა.

10.5. ტერიტორიის შერჩევის ალტერნატივები

ფეროშენადნობების წარმოების ქარხნისათვის ტერიტორიის შერჩევისას განიხილებოდა სხვადასხვა ვარიანტი:

ტერიტორიების შერჩევისას იხილებოდა მიწის ნაკვეთის სხვადასხვა ვარიანტები. მართალია აღნიშნული ნაკვეთების შერჩევისას არსებობდა ყველა ის ინფრასტრუქტურა (გზა, დენი, ბუნებრივი აირი და სხვა), რომელიც საჭიროა საწარმოს ფუნქციონირებისათვის, მაგრამ ისინი არ აკმაყოფილებდნენ უახლოესი მოსახლეობის დაშორების სტანდარტებს და იყო საშიშროება, რომ როგორც ატმოსფერულ ჰაერზე დამაბინძურებელი ნივთიერებებით ზემოქმედება მათ მიმართებაში ვერ

დააკმაყოფილებდა დადგენილ ნორმებს. ასევე იგივე პრობლემა იქმნებოდა ხმაურის თვალსაზრისით.

საბოლოოდ შეირჩა თერჯოლა, მიწის ნაკვეთის საკადასტრო კოდია # **33.09.43.468**.

აღნიშნული ტიპის საწარმოსათვის შერჩეული ტერიტორია წარმოადგენს ხელსაყრელ ადგილს სამრეწველო ქარხნების მშენებლობისათვის, რადგან აღნიშნული ტერიტორიის მიწის ნაკვეთის მიმდებარედ გადის როგორც სარკინიგზო ჩიხი, ასევე საავტომობილო გზა.

აღნიშნული ტერიტორიის შემოგარენი ყალიბდება როგორც სამრეწველო ზონა, რადგან საწარმოო ტერიტორიის ჩრდილოეთ მხარეს უკვე არსებობს ორი ასფალტის ქარხანა შესაბამისი ინფრასტრუქტურით, დასავლეთის მხრიდან ასევე ესაზღვრება საწარმოს კუთვნილებაში არსებული ცემენტიდა და ფილერისწარმოების ქარხანა. არსებობს როგორც ელექტროენერჯის მომარაგების, ასევე ბუნებრივი აირით მომარაგების ხაზები.

საწარმოსათვის შერჩეული ტერიტორია წარმოადგენს მის საკუთრებას და მისგან უახლოესი დასახლებული პუნქტი დაშორებულია 1400 მეტრით, რომელიც საკმარისია ასეთი ტიპის საწარმოს ფუნქციონირებისათვის. ყოველივე აქედან გამომდინარე, შემდგომ არ მომხდარა სხვა ალტერნატიული ადგილების შერჩევა.

ყოველივე ზემოთ თქმულის გათვალისწინებით, შერჩეული იქნა ზემოთ განხილილი ტერიტორია, რომელიც სრულიად აკმაყოფილებს ასეთი ტიპის საწარმოს ფუნქციონირებისათვის საჭირო მოთხოვნებს.

11. გარემოზე დადგენილ ზემოქმედებათა ფაქტორების შედეგად მიღებული “გარემოს მოსალოდნელი მდგომარეობის” პროგნოზი

მოცემული გარემოსდაცვითი დამასაბუთებელი დოკუმენტაციის შედგენისას შესწავლილია, გამოვლენილია და აღწერილია ინვესტორის მიერ დაგეგმილი საქმიანობის პირდაპირი და არაპირდაპირი ზეგავლენა ადამიანის ჯანმრთელობაზე და მისი საქმიანობის უსაფრთხოებაზე. აგრეთვე გარემოს ძირითად კომპონენტებზე - ატმოსფერულ ჰაერზე, ნიადაგზე, წყლის ობიექტებზე, კლიმატზე, მინიშნებულია განხილული საკითხის დამოკიდებულება სოციალურ და ეკონომიკურ ფაქტორებზე. საქმიანობა მიკუთვნებულია იმ კატეგორიას, რომლებიც საჭიროებენ გარემოზე ზემოქმედების ნებართვას. განხილული საწარმოო ობიექტის საქმიანობის გარემოზე ზემოქმედების ხარისხობრივი შეფასება სხვადასხვა კატეგორიის რეცეპტორებზე და ეკოსისტემის კომპონენტებზე მოცემულია ცხრილ 11.1-ში

წარმოდგენილი მასალები მიუთითებენ, რომ განხილული საწარმოო ობიექტის მუშაობისას, ემისიის წყაროებიდან ატმოსფერულ ჰაერში მავნე ნივთიერებათა გამოფრქვევის შედეგად მათი გაბნევით დამყარებული მავნე ნივთიერებათა ატმოსფერული კონცენტრაციები ნაკლებია მათსავე სანიტარული ნორმებით დასაშვებ კონცენტრაციებზე, ამიტომ ამ წყაროებიდან ატმოსფერულ გაფრქვევათა შემდგომი შემცირება არაა აუცილებლობით ნაკარნახევი.

ცხრილი 11.1.

გზშ-ს ხარისხობრივი მახასიათებლები

№	ცალკეული კომპონენტები, ფაქტორები	გავლენის მამტაბი	შენიშვნა
1	2	3	4
1	ადამიანის ჯანმრთელობა და უსაფრთხოება	უმნიშვნელო	
2	ბუნებრივი გარემო: მცენარეული საფარი ცხოველთა სამყარო ნიადაგი ატმოსფერული ჰაერი წყლის ობიექტები კლიმატი ლანშაფტი ეკოსისტემები	- - - - გასათვალისწინებელი უმნიშვნელო უმნიშვნელო - - -	
3	ისტორიული ძეგლები	-	
4	სოციალური და ეკონომიკური	დადებითი	

12. საქმიანობის გარემოსდაცვითი მენეჯმენტის და მონიტორინგის გეგმა

როგორც გზშ-ის ანგარიშის წინა თავებშია აღნიშნული, საქმიანობის პროცესში არსებობს გარკვეული სახის ზემოქმედების რისკები გარემოს ზოგიერთ რეცეპტორზე. უარყოფითი ზემოქმედებების ხასიათის და მნიშვნელოვნების შემცირების ერთერთი წინაპირობაა მიმდინარე სამუშაოების სწორი მართვა (მენეჯმენტი) მკაცრი მეთვალყურეობის (მონიტორინგის) პირობებში.

გარემოსდაცვითი მენეჯმენტის გეგმის მიზანია უზრუნველყოს დაგეგმილი საქმიანობის შესაბამისობა გარემოსდაცვითი კანონმდებლობის მოთხოვნებთან.

გარემოსდაცვითი მონიტორინგის ორგანიზაცია

გარემოსდაცვითი საქმიანობის ერთ-ერთ სტრატეგიულ მიმართულებას განეკუთვნება გარემოს მდგომარეობის მონიტორინგი, რომელიც ითვალისწინებს გარემოს მდგომარეობაზე დაკვირვებას და მოპოვებული მონაცემების ანალიზს, რაც საშუალებას იძლევა პროგნოზირებადი გახდეს გარემოს ცვლილება ნებისმიერი სამეურნეო საქმიანობის განხორციელების შემთხვევაში. გარემოს მდგომარეობის მონიტორინგი გულისხმობს გარემოს დაბინძურების წყაროთა დადგენას და ამ წყაროებიდან მავნე ნივთიერებათა გარემოში გამოყოფის მახასიათებლების განსაზღვრას. აგრეთვე პროექტით გათვალისწინებული, მავნე ნივთიერებების გარემოში ზღვრულად დასაშვები გამოყოფის (ატმოსფეროში გამოფრქვევის, წყლის ობიექტებში ჩაშვების) გადამეტების შემთხვევაში - გაფრთხილებას და სათანადო ორგანიზაციული ღონისძიებების გატარების რეკომენდაციების შემუშავებას. ქვეყანაში ატმოსფერული ჰაერის მდგომარეობის შეფასება ქვეყანაში დანერგილი დაკვირვებების სისტემის მეშვეობით. ამ სისტემის სტაციონალური პოსტის დანიშნულებაა - რეგულარული, უწყვეტი რეგისტრაცია აწარმოოს ატმოსფერული ჰაერის მდგომარეობის შესახებ (მათ შორის, ძირითადად ჰაერში გოგირდის ორჟანგის, ნახშირჟანგის, აზოტის ჟანგეულებისა და ნახშირწყალბადების მახასიათებელთა დაფიქსირებით. აგრეთვე საჭიროების შემთხვევაში - სინჯების აღებით სხვა მავნე ნივთიერებათა რაოდენობრივი სიდიდეების ატმოსფერულ ჰაერში განსასაზღვრავად).

მონიტორინგის სისტემაში განსაკუთრებული როლი ენიჭება თვითმონიტორინგის ორგანიზაციას. განხილული საწარმოო ობიექტის დაბინძურების გამოყოფის წყაროებზე განხორციელდეს ატმოსფერული ჰაერის დაბინძურების წყაროებზე სისტემატური კონტროლის უზრუნველყოფა. თვითმონიტორინგის ასეთი სისტემა საშუალებას იძლევა ოპერატიულად განისაზღვროს ატმოსფერულ ჰაერში მავნე ნივთიერებების ემისიის მოცულობები და სახეები.

მოცემულ დოკუმენტაციაში დადგენილი, საწარმოო ობიექტის ფუნქციონირებით გარემოს დამაბინძურებელი ნივთიერებების ჩამონათვალის გათვალისწინებით, თვითმონიტორინგულ ქსელში ჩართვას ექვემდებარება: ალუმინის, კალციუმისა,

მაგნიუმის ოქსიდები, მანგანუმისა და სილიციუმის დიოქსიდები, არაორგანული მტვერი, ნახშირჟანგი, გოგირდის ორჟანგი და აზოტის ორჟანგი.

გარემოს მდგომარეობის თვითმონიტორინგი და ზემოქმედების შეფასების მეთოდები

საქართველოს კანონები "გარემოს დაცვის ჰესახებ" "წყლის დაცვის ჩესახებ" "ატმოსფერული ჰაერის დაცვის შესახებ" და საქართველოს მთავრობის დადგენილება #413 - დაბინძურების სტაციონარული წყაროებიდან მავნე ნივთიერებათა გაფრქვევების თვითმონიტორინგის და ანგარიშგების წარმოების ტექნიკური რეგლამენტის დამტკიცების თაობაზე აწესებენ შესაბამის მოთხოვნებს დაბინძურების წყაროებიდან მავნე ნივთიერებათა თვითმონიტორინგის წარმოებაზე, რომლის მიხედვითაც ამ ნაწილში, საწარმოო ობიექტის მიერ გარემოში გამოყოფილი მავნე ნივთიერებების მახასიათებელთა გაზომვის (შეფასების), აღრიცხვის და ანგარიშგების წარმოების ვალდებულებები დაკისრებული აქვს საქმიანობის სუბიექტს.

საწარმოში ატმოსფერული ჰაერის დაცვის ღონისძიებათა დაგეგმვა და მონიტორინგის ორგანიზაცია

ატმოსფერული ჰაერის დაცვის თვითმონიტორინგის რეგლამენტის სამართლებრივი საფუძველია საქართველოს მთავრობის მიერ დამტკიცებული ინსტრუქცია "დაბინძურების სტაციონარული წყაროებიდან მავნე ნივთიერებების გაფრქვევების თვითმონიტორინგის და ანგარიშგების წარმოების წესების შესახებ" და მასში შეტანილი ცვლილებები.

საქმიანობის სუბიექტი ვალდებულია, თვითმონიტორინგის მიზნით, აწარმოოს დაბინძურების სტაციონარული წყაროებიდან ატმოსფერულ ჰაერში მავნე ნივთიერებების ორგანიზებული გაფრქვევების ფაქტობრივი რაოდენობის უწყვეტი განსაზღვრა, ინსტრუმენტული მეთოდით. საქმიანობის სუბიექტის მიერ დაბინძურების სტაციონარული წყაროებიდან ატმოსფერულ ჰაერში მავნე ნივთიერებების ორგანიზებული გაფრქვევების ფაქტობრივი რაოდენობისა და ტემპერატურის განსაზღვრა წარმოებს მავნე ნივთიერებების ორგანიზებული გაფრქვევისას უშუალოდ მავნე ნივთიერებების გაფრქვევის იმ წყარო(ებ)ზე (ჰაერსატარში, მილში), რომლ(ებ)ის შესაბამისი გამოყოფის წყაროები განსაზღვრულია დანართი 5-ით.

უწყვეტი მონიტორინგის ხელსაწყოს/სინჯის ამღების განთავსების ადგილად უნდა შეირჩეს ჰაერსატარის სწორხაზოვანი უბანი გაფრქვევის წყაროს გამოსასვლელამდე, მისგან 2-3 ჰიდრავლიკური დიამეტრის დაშორებით და არაუმცირეს 5 ჰიდრავლიკური დიამეტრის დაშორებით ჰაერის ნაკადის მკვეთრი ცვლილებების უახლოესი ადგილიდან. როცა გაფრქვევის წყაროს გამოსასვლელამდე ჰაერსატარის სწორხაზოვანი მონაკვეთის სიგრძე ნაკლებია 7 ჰიდრავლიკური დიამეტრის სიგრძეზე, უნდა შეირჩეს სინჯის ადგის

ისეთი განივკვეთი, რომელიც მონაკვეთს ჰაერის მოძრაობის მიმართულებით ყოფს თანაფარდობით 3:1.

სავალდებულოა შემდეგი მავნე ნივთიერებების ორგანიზებული გაფრქვევების ფაქტობრივი რაოდენობისა და ტემპერატურის უწყვეტი ინსტრუმენტული მეთოდით განსაზღვრა, თუ კონკრეტული დამბინძურებლის კონცენტრაცია ჰაერსატარში, საქართველოს გარემოს დაცვისა და სოფლის მეურნეობის სამინისტროსთან შეთანხმებული ატმოსფერულ ჰაერში მავნე ნივთიერებათა ზღვრულად დასაშვები გაფრქვევის ნორმების პროექტის მიხედვით, შეესაბამება დანართი 6-ით განსაზღვრულ დიაპაზონს:

- მტვერი (შეწონილი ნაწილაკები, TSP)
- აზოტის ორჟანგი (NO₂)
- გოგირდის ორჟანგი(SO₂)
- ნახშირჟანგი (CO)“.

ზემოთ მითითებული მავნე ნივთიერებების გაფრქვევების ფაქტობრივი რაოდენობის უწყვეტი ინსტრუმენტული მეთოდით განსაზღვრა რეკომენდებულია განხორციელდეს იმ ხელსაწყოების გამოყენებით, რომლებიც აკმაყოფილებენ დანართი 6-ით განსაზღვრულ სტანდარტებს. ხელსაწყოს მიერ განსაზღვრული გაფრქვევების ფაქტობრივი რაოდენობის მაღალი სიზუსტისა და სანდოობის უზრუნველყოფის მიზნით, საქმიანობის სუბიექტი ვალდებულია უზრუნველყოს ხელსაწყოების სათანადო და დროული მომსახურება, სულ მცირე ხელსაწყოს სახელმძღვანელო დოკუმენტის შესაბამისად.

უწყვეტი ინსტრუმენტული თვითმონიტორინგის შედეგები ეგზავნება საქართველოს გარემოს დაცვისა და სოფლის მეურნეობის სამინისტროს სახელმწიფო საქვეუწყებო დაწესებულება - გარემოსდაცვითი ზედამხედველობის დეპარტამენტს უშუალოდ მონიტორინგის ხელსაწყოდან, ყოველგვარი ცვლილების გარეშე, უწყვეტ რეჟიმში (არაუმეტეს 5 წუთიანი ინტერვალით) სერვისის საშუალებით, იმგვარად რომ უზრუნველყოფილი იყოს მონაცემთა მთლიანობა და დაცულობა. უწყვეტი ინსტრუმენტული თვითმონიტორინგის შედეგების საფუძველზე 30 წუთიანი გასაშუალოებული მონაცემ(ებ)ის შედარება მოხდება ზღვრულად დასაშვები გაფრქვევის დადგენილ ნორმებთან. საქმიანობის სუბიექტს არ დაეკისრება პასუხისმგებლობა უწყვეტი ინსტრუმენტული თვითმონიტორინგის ვალდებულების შეუსრულებლობისთვის, თუ იგი შედეგების მიწოდების ნებისმიერი წყვეტის თაობაზე, შეწყვეტის მიზეზის შესახებ ინფორმაციის დაზუსტებით, ცხელი ხაზისა (153) ან/და შესაბამისი ელექტრონული ფოსტის (airhelp@des.gov.ge) საშუალებით წინასწარ (მაგ. დანადგარის გათიშვა, დაგეგმილი ტექნიკური სამუშაოების განხორციელება და ა.შ.) ან დაუყოვნებლივ აცნობებს სსდ - გარემოსდაცვითი ზედამხედველობის დეპარტამენტს.

საქმიანობის სუბიექტი ატმოსფერულ ჰაერში მავნე ნივთიერებების გაფრქვევების უწყვეტი ინსტრუმენტული მონიტორინგის დაწყებამდე ვალდებულია სსდ - გარემოსდაცვითი ზედამხედველობის დეპარტამენტს მიაწოდოს ინფორმაცია ამ ტექნიკური რეგლამენტის დანართი 5-ით გათვალისწინებული გაფრქვევის თითოეული წყაროს, მისი სტატუსისა (მოქმედი, უმოქმედო) და სამუშაო დროითი რეჟიმის შესახებ. ასევე, საქმიანობის სუბიექტი ვალდებულია ამ მონაცემების ნებისმიერი ცვლილების შესახებ აცნობოს სსდ - გარემოსდაცვითი ზედამხედველობის დეპარტამენტს, აღნიშნული ცვლილების განხორციელებამდე.

უწყვეტი ინსტრუმენტული თვითმონიტორინგის შედეგების მიწოდების შეწყვეტისა და ატმოსფერულ ჰაერში მავნე ნივთიერებათა ზღვრულად დასაშვები გაფრქვევის დადგენილი ნორმების გადამეტების დაფიქსირების შესახებ გარემოსდაცვითი ზედამხედველობის დეპარტამენტისგან ინფორმაციის მიღების უზრუნველყოფისთვის საქმიანობის სუბიექტი ვალდებულია განსაზღვროს საკონტაქტო პირ(ებ)ი და მათ შესახებ ინფორმაცია აცნობოს სსდ - გარემოსდაცვითი ზედამხედველობის დეპარტამენტს საკონტაქტო ტელეფონის ნომრისა და ელექტრონული ფოსტის მისამართის მითითებით. საქმიანობის სუბიექტი ვალდებულია მონაცემებს უცვლელად და დაცულად ინახავდეს სულ მცირე ერთი წლის განმავლობაში და ნებისმიერ დროს, მოთხოვნის შემთხვევაში, უზრუნველყოს მონაცემების საქართველოს გარემოს დაცვისა და სოფლის მეურნეობის სამინისტროს წარმომადგენლისთვის ხელმისაწვდომობა. ამ პუნქტით განსაზღვრული ვალდებულებების შესრულების მიზნით საქმიანობის სუბიექტმა უნდა უზრუნველყოს უწყვეტი ინტერნეტკავშირის ქონა და არანაკლებ ერთი სტატიკური გარე IP მისამართი.

სსდ - გარემოსდაცვითი ზედამხედველობის დეპარტამენტში ამ ტექნიკური რეგლამენტის დანართი 5-ით გათვალისწინებული გაფრქვევის თითოეული წყაროს სტატუსის (მოქმედი, უმოქმედო), სამუშაო დროითი რეჟიმისა და რეჟიმის ნებისმიერი ცვლილების შესახებ ინფორმაციის ასახვა, ასევე, უწყვეტი ინსტრუმენტული თვითმონიტორინგის შედეგების მიღება და თვითმონიტორინგთან დაკავშირებული სხვა ინფორმაციის ასახვა ხორციელდება შესაბამისი სერვისის მეშვეობით ინსტრუქციის შესაბამისად, რომელსაც ამტკიცებს საქართველოს გარემოს დაცვისა და სოფლის მეურნეობის მინისტრი.“;

საქართველოს გარემოს დაცვისა და სოფლის მეურნეობის სამინისტრო აწარმოებს მავნე ნივთიერებათა გაფრქვევების სახელმწიფო აღრიცხვას. მავნე ნივთიერებათა გაფრქვევების სახელმწიფო აღრიცხვა ხორციელდება მავნე ნივთიერებათა გაფრქვევების სახელმწიფო აღრიცხვის ფორმების მიხედვით, რომლებსაც საქმიანობის სუბიექტები ყოველწლიურად, საანგარიშო წლის დასრულების შემდეგ არაუგვიანეს 15 თებერვლისა, ელექტრონული სისტემის (<http://emoe.gov.ge/>) მეშვეობით ავსებენ და წარუდგენენ საქართველოს გარემოს დაცვისა და სოფლის მეურნეობის სამინისტროს, ხოლო

აფხაზეთისა და აჭარის ავტონომიური რესპუბლიკების ტერიტორიაზე განთავსებული ატმოსფერული ჰაერის დაბინძურების სტაციონარული ობიექტების შემთხვევაში – აფხაზეთისა და აჭარის ავტონომიური რესპუბლიკების გარემოს დაცვისა და ბუნებრივი რესურსების შესაბამის სამსახურებს. საქართველოს გარემოს დაცვისა და სოფლის მეურნეობის სამინისტრო და აფხაზეთისა და აჭარის ავტონომიური რესპუბლიკების გარემოს დაცვისა და ბუნებრივი რესურსების შესაბამისი სამსახურები გადაწყვეტილებას წარდგენილ მავნე ნივთიერებათა გაფრქვევების სახელმწიფო აღრიცხვის ფორმების დადასტურების თაობაზე იღებენ არაუგვიანეს 1 აპრილისა.“;

ეს ინსტრუქცია არეგულირებს სამართლებრივ ურთიერთობებს საქართველოს გარემოს დაცვის სამინისტროსა ფიზიკურ და იურიდიულ (საკუთრების და ორგანიზაციულ სამართლებრივი ფორმის მიუხედავად) პირებს შორის. ინსტრუქციის მიზანია ფიზიკურ და იურიდიულ პირთა საქმიანობისას დაბინძურების სტაციონარული წყაროებიდან მავნე ნივთიერებების გაფრქვევების აღრიცხვისა და ანგარიშგების წესის დადგენა. ხოლო ამ ინსტრუქციის ამოცანას წარმოადგენს ფიზიკურ და იურიდიულ პირთა მიერ დაბინძურების სტაციონარული წყაროებიდან ატმოსფერულ ჰაერში მავნე ნივთიერებების გაფრქვევების აღრიცხვა და მათი წარმოება პირველადი აღრიცხვის დოკუმენტაციის შესაბამისად. პირველადი აღრიცხვის დოკუმენტაციის(პად) ფორმები განკუთვნილია ატმოსფერული ჰაერის დაბინძურების სტაციონარული წყაროების და მათი მახასიათებლების (ცხრილი 12.2, ფორმა # პად-1). აირმტვერდამჭერი დანადგარების მუშაობის (ცხრილი 12.3 ფორმა # პად-2) და ატმოსფერული ჰაერის დაცვის ღონისძიებების შესრულების (ცხრილი 12.4, ფორმა # პად-3) აღრიცხვისათვის. პად-ის ფორმების საწარმოებლად საწარმოს უნდა გააჩნდეს მავნე ნივთიერებათა გამოყოფის და გაფრქვევის წყაროების განლაგების სქემა მასზე წარმოების (სამქროს, უბნის) მავნე ნივთიერებათა გამოყოფის და გაფრქვევის წყაროების ნომრების ჩვენებით. მათ წარმოებას ყოველკვარტალურად ახორციელებს საქარმო ან მისი დამკვეთი. ფიზიკური ან იურიდიული პირი საქართველოს კანონმდებლობის შესაბამისად, მათი შევსების სიზუსტეს ხელმოწერი. ადასტურებს საწარმოს ხელმძღვანელის მიერ უფლებამოსილი პირი ატმოსფერული ჰაერის დაცვის საკითხებზე პასუხისმგებლობა ინსტრუქციის მოთხოვნათა დარღვევისათვის განისაზღვრება საქართველოს კანონმდებლობით.

პად-ის ფორმები წარმოადგენს მავნე ნივთიერებათა გაფრქვევების სახელმწიფო აღრიცხვის საფუძველს, რომელსაც აწარმოებს საქართველოს გარემოს დაცვის სამინისტრო თანახმად "ატმოსფერული ჰაერის დაცვის შესახებ" საქართველოს კანონის 37-ე მუხლის მე-4 პუნქტისა.

ფორმა # პად-1 არის საწარმოში ატმოსფერული ჰაერის დაბინძურების წყაროების და მათი მახასიათებლების აღრიცხვიანობის დამადასტურებელი პირველადი დოკუმენტი. ფორმა # პად-1-ში ჩანაწერები წარმოებს დაბინძურების წყაროების პარამეტრების

გაზომვების მონაცემების და აღებული სინჯების ლაბორატორული ანალიზების დეტალური დამუშავების საფუძველზე. თუ მოცემულ ეტაპზე რომელიმე მავნე ნივთიერების პარამეტრების განსაზღვრის ინსტრუმენტული მეთოდის არაარსებობის ან რაიმე სხვა ობიექტური მიზეზების გამო შეუძლებელია ინსტრუმენტალური მეთოდები. მავნე ნივთიერებათა ფაქტიური გაფრქვევების ინტენსივობების დადგენა. ამ შემთხვევაში დასაშვებია დასადგენ პარამეტრთა დადგენა თეორიული გაანგარიშებების საფუძველზე სააღრიცხვო დოკუმენტაციის, მატერიალური ბალანსის მეთოდებისა და სპეციალური დარგობრივი მეთოდების გამოყენებით.

ფორმა # პად-2-ის შევსება ხდება ყველა იმ საწარმოში, რომლებსაც გააჩნია ატმოსფერული ჰაერის დაბინძურებისაგან დამცავი აირმტვერდამჭერი მოწყობილობები.

ფორმა # პად-3 ივსება საწარმოების მიერ იმ ღონისძიებების შესრულების აღრიცხვისათვის, რომლებიც უზრუნველყოფენ ატმოსფერულ ჰაერში გაფრქვეულ მავნე ნივთიერებათა რაოდენობის შემცირებას.

თვითმონიტორინგის წარმოებასთან ერთად მნიშვნელოვან გარემოსდაცვით ღონისძიებად ითვლება და საწარმოო ობიექტის გარემოზე ზემოქმედების უშუალო შეფასება დიდადაა დამოკიდებული სრული ტექნოლოგიური დატვირთვის პირობებში ჩატარებული გარემოში მავნე ნივთიერებების გამოყოფის აღრიცხვიანობის შედეგებზე.

ატმოსფერული ჰაერის დაბინძურების წყაროების და მათ მიერ გაფრქვეულ დამაბინძურებელ ნივთიერებათა აღრიცხვიანობის მიზანს წარმოადგენს საწყისი მონაცემების დადგენა ისეთი საკითხების გადასაწყვეტად, როგორცაა:

ატმოსფერულ ჰაერში დამაბინძურებელ ნივთიერებათა გამოფრქვევების შედეგად გარემოზე ზემოქმედების ხარისხის შეფასება;

ატმოსფერულ ჰაერში დამაბინძურებელ ნივთიერებათა გამოფრქვევების ნორმატივების დადგენა, როგორც ცალკეული წყაროსთვის, ისე მთლიანად საწარმოსათვის;

ატმოსფერულ ჰაერში დამაბინძურებელ ნივთიერებათა გამოფრქვევების შეზღუდვის მიზნით დადგენილი ნორმატივების დაცვის კონტროლის ორგანიზაცია;

საწარმოში არსებული აირმტვერდამჭერი მოწყობილობების ტექნიკური მდგომარეობის შეფასება;

საწარმოში გამოყენებული ტექნოლოგიური პროცესების ეკოლოგიური მახასიათებლების შეფასება;

საწარმოში გამოყენებული ნედლეულისა და რესურსების ნარჩენების უტილიზაციის ეფექტურობის შეფასება;

ატმოსფერული ჰაერის დაბინძურების სტაციონარული წყაროებისა და მათი მახასიათებლების აღრიცხვის ფორმა #ჰად-1

წარმოების (საამქროს, უბნის) დასახელება

მავნე ნივთიერებათა გამოყოფის წყაროს (წყაროების ჯგუფის) ნომერი და დასახელება	მავნე ნივთიერებათა გაფრქვევის წყაროს ნომერი და დასახელება	მავნე ნივთიერებათა გაფრქვევის სახე (ორგანიზებული ან არაორგანიზებული)	მავნე ნივთიერებათა გაფრქვევის წყაროს პარამეტრები		სინჯების (გაზომვების) ადების თარიღი	სინჯების (გაზომვების) ადების ადგილი	აირჰერმტვერნარევის პარამეტრები მავნე ნივთიერებათა გაფრქვევის წყაროს გამოსასვლელთან		
			სიმაღლე, მ	დიამეტრი ან კვეთის ზომა, ხაზობრივი წყაროსათვის მისი სიგრძე, მ			ტემპერატურა, °C	სიჩქარე, მ/წმ	მოცულობა, მ ³ /სთ
1	2	3	4	5	6	7	8	9	10

ცხრილი 12.2-ის გაგრძელება

მავნე ნივთიერებათა დასახელება	მავნე ნივთიერებათა კონცენტრაცია გ/მ ³	მავნე ნივთიერებათა გამოყოფის წყაროს (წყაროების ჯგუფის) მუშაობის დრო, სთ/კვარტალი ან ნახევარი წელი	სტაციონარული წყაროებიდან გამოყოფილი მავნე ნივთიერებათა რაოდენობა, ტონა/კვარტალი ან ნახევარი წელი	მათ შორის		ატმოსფერულ ჰაერში გაფრქვეულ მავნე ნივთიერებათა რაოდენობა		მავნე ნივთიერებათა გაფრქვევის დადგენილი ნორმა, გ/წმ	მავნე ნივთიერებათა გაფრქვევის განსაზღვრის მეთოდების დასახელება	№ჰად-1 ფორმის შემვსების ხელმოწერა და თარიღი
				მოხვედრილი გაწმენდაზე, ტონა/კვარტალი ან ნახევარი წელი	დაჭერილი, ტონა/კვარტალი ან ნახევარი წელი	გ/წმ	ტ/კვარტალი ან ნახევარი წელი			
11	12	13	14	15	16	17	18	19	20	21

აირმტვერდამჭერი და ტექნოლოგიური მოწყობილობების მუშაობის რეჟიმის აღრიცხვის ფორმა №3ად-2

წარმოების (საამქროს, უბნის) დასახელება

აირმტვერდამჭერი მოწყობილობის დასახელება	მავნე ნივთიერება-თა გამოყოფის წყაროს (წყაროების ჯგუფის) ნომერი და დასახელება	მავნე ნივთიერებათა გაფრქვევის წყაროს ნომერი და დასახელება	ნამუშევარი საათების რაოდენობა კვარტალში ან ნახევარ წელში		აირმტვერდამჭერი მოწყობილობის მოცდენის დრო ტექნოლოგიური მოწყობილობის მუშაობისას, სთ/კვარტალი ან ნახევარი წელი	აირმტვერდამჭერი მოწყობილობის მუშაობისას მისი ცალკეული აპარატების მოცდენის დრო, სთ/კვარტალი ან ნახევარი წელი	აირმტვერდამჭერი მოწყობილობის (მისი ცალკეული აპარატების) მოცდენის მიზეზი	№3ად-2 ფორმის შემდგენის ხელმოწერა და თარიღი
			აირმტვერდამჭერი მოწყობილობისთვის	აირმტვერდამჭერი მოწყობილობასთან დაკავშირებული ტექნოლოგიური მოწყობილობისათვის				
1	2	3	4	5	6	7	8	9

ატმოსფერული ჰაერის დაცვის ღონისძიებების შესრულების აღრიცხვის ფორმა №3ად-3

წარმოების (საამქროს, უბნის) და ტექნოლოგიური მოწყობილობის დასახელება	დაგეგმილი ღონისძიების დასახელება	ღონისძიების შესრულების ვადა	ღონისძიების შესრულების (დანერგვის) აქტის ნომერი და თარიღი	მავნე ნივთიერებათა დასახელება	ატმოსფერულ ჰაერში მავნე ნივთიერებათა გაფრქვევების ფაქტობრივი შემცირება ღონისძიებების ჩატარების შემდეგ, ტ					№3ად-3 ფორმის შემდგენის ხელმოწერა და თარიღი
					სულ	მათ შორის კვარტლების მიხედვით				
						I	II	III	IV	
1	2	3	4	5	6	7	8	9	10	11

მონიტორინგის ჩატარების პირობები, მოთხოვნები და მეთოდიკა

ატმოსფერული ჰაერის დაბინძურების წყაროების და მათ მიერ გაფრქვეულ დამაბინძურებელ ნივთიერებათა მონიტორინგის მიზანს წარმოადგენს განხილული საწარმოს გარემომცველი ატმოსფერული ჰაერის ფაქტიური მდგომარეობის განსაზღვრისათვის და გარემოსდაცვითი ღონისძიებების განხორციელებისათვის რეალური მონაცემების დადგენა. მონიტორინგის გეგმის განხორციელება ისეთი საკითხების ეფექტური გადაწყვეტის საშუალებას იძლევა, როგორცაა:

- ატმოსფერულ ჰაერში დამაბინძურებელ ნივთიერებათა გამოფრქვევების შედეგად გარემოზე ზემოქმედების მახასიათებელთა დადგენა;

- ატმოსფერულ ჰაერში დამაბინძურებელ ნივთიერებათა გამოფრქვევების ნორმატივების შესაბამისად აუცილებლობის შემთხვევებში გარემოზე მავნე გავლენის შემარბილებელი ღონისძიებების გატარება, როგორც ცალკეული წყაროსთვის, ისე მთლიანად საწარმოსათვის;

- ატმოსფერულ ჰაერში დამაბინძურებელ ნივთიერებათა გამოფრქვევების შეზღუდვის მიზნით დადგენილი ნორმატივების დაცვის კონტროლის ორგანიზაცია;

- საწარმოში არსებული აირმტვერდამჭერი მოწყობილობების ტექნიკური მდგომარეობის შეფასება;

- საწარმოში გამოყენებული ტექნოლოგიური პროცესების ეკოლოგიური მახასიათებლების შეფასება;

- საწარმოში გამოყენებული ნედლეულისა და რესურსების ნარჩენების უტილიზაციის ეფექტურობის შეფასება;

- საწარმოში ატმოსფერული ჰაერის დაცვის ღონისძიებათა დაგეგმვა.

მოქმედ საწარმოებში ატმოსფერული ჰაერის მდგომარეობის მონიტორინგის ჩატარების ორგანიზაციისა და მისი შედეგების დოკუმენტალურად გაფორმების ძირითადი მოთხოვნები და მითითებები დადგენილია საქართველოს გარემოსა და ბუნებრივი რესურსების დაცვის სამინისტროს მიერ, რომელთა დეტალური გადმოცემა განხორციელებულია მოცემული დოკუმენტის მეორე თავში. ეს მოთხოვნები და მითითებები განკუთვნილია საქართველოს ტერიტორიაზე განლაგებულ სამრეწველო, სატრანსპორტო, სასოფლო – სამეურნეო და სხვა დანიშნულების ობიექტებისა და საწარმოებისათვის, რომელთაც გააჩნიათ ატმოსფერული ჰაერის დაბინძურების სტაციონალური წყაროები.

საკანონმდებლო მოთხოვნების გათვალისწინებით, დაბინძურების სტაციონარული წყაროებიდან ატმოსფერულ ჰაერში გაფრქვევების ფაქტობრივი რაოდენობა დგინდება ატმოსფერული ჰაერის მავნე ნივთიერებებით დაბინძურების კონტროლისათვის დადგენილი გამოყენებითი მეთოდების საშუალებით (საქართველოს კანონი “ატმოსფერული ჰაერის დაცვის შესახებ”, მუხლი 42).

გამოყენებით მეთოდებს განეკუთვნება:

- ა) დაბინძურების სტაციონარული წყაროებიდან ატმოსფერულ ჰაერში გაფრქვევების ფაქტობრივი რაოდენობის დადგენის ინსტრუმენტული მეთოდი, რომლის

საფუძველია დაბინძურების სტაციონარული წყაროებიდან ატმოსფერულ ჰაერში გაფრქვევების ფაქტობრივი რაოდენობის დადგენა სპეციალური გამზომ – საკონტროლო აპარატურის გამოყენებით;

ბ) დაბინძურების სტაციონარული წყაროებიდან ატმოსფერულ ჰაერში გაფრქვევების ფაქტობრივი რაოდენობის განსაზღვრის საანგარიშო მეთოდი. საანგარიშო მეთოდების საფუძველია დაბინძურების სტაციონარული წყაროებიდან ატმოსფერულ ჰაერში გაფრქვევების ფაქტობრივი რაოდენობის დადგენა სპეციალური დარგობრივი საანგარიშო მეთოდიკების გამოყენებით.

აღნიშნულიდან გამომდინარე, ატმოსფერულ ჰაერში დამაბინძურებელ ნივთიერებათა გამოფრქვევების მონიტორინგის ჩატარებისას, საჭიროების მიხედვით შესაძლებელია გამოყენებულ იქნეს გაზომვების პირდაპირი მეთოდები, დამყარებული უშუალოდ ინსტრუმენტალურ გაზომვებზე, აგრეთვე დასადგენი პარამეტრების თეორიული გაანგარიშებები, სპეციალური დარგობრივი მეთოდიკების გამოყენებით. აღნიშნული მეთოდების გამოყენების მიზანშეწონილობისა და რეგულირების მიზნით, კანონმდებლობით დადგენილია გარემოსდაცვით ორგანოებთან შესაბამისი შეთანხმებების პროცედურების ჩატარება. დარგობრივი, საწარმო ობიექტთაგან ატმოსფერული ჰაერის დამაბინძურებელ გამოფრქვევათა მონიტორინგის არსებული მეთოდებიდან (ანალიზურ-ექსპერიმენტული, ბალანსური და ხვედრითი გაფრქვევის კოეფიციენტების გამოყენებით) ბალანსურ მეთოდს იმ შემთხვევაში ეძლევა უპირატესობა, როცა არ არის ანალიზურ-ექსპერიმენტული მეთოდით გამოფრქვევათა აღრიცხვის პრაქტიკული შესაძლებლობა. ამის გამო, განხილული საწარმოსათვის ჰაერის დამაბინძურებელ ნივთიერებათა ატმოსფერული გაფრქვევების მონიტორინგული მაჩვენებლების დასადგენად რეკომენდებულია საანგარიშო მეთოდის გამოყენება (თანახმად მეორე თავში მიღებული მეთოდოლოგიისა)

მონიტორინგის უზნები და საკონტროლო წერტილები

ატმოსფეროს მდგომარეობის მონიტორინგის ჩატარებისათვის აუცილებელია ატმოსფეროზე ზემოქმედების უზნების ფუნქციონირებისა და მავნე ნივთიერებათა ატმოსფეროში გამომფრქვევი დანადგარების ექსპლუატაციის პირობების სრულად ასახვა, მონიტორინგის ჩატარების ძირითადი პრინციპების გასახორციელებლად აუცილებელია საკონტროლო წერტილების ისე შერჩევა, რომ გათვალისწინებული იქნეს მონიტორინგული დაკვირვებები შემდეგ საწარმოო უზნებზე:

საფუძველზე დადგენილი - ატმოსფერული ჰაერის დამაბინძურებელი წყაროებია:

1. ფეროშენადნობის სადნობი ღუმელის ერთიანი გამწოვი მილი (გაფრქვევის წყარო გ-1);
2. ნედლეულის მიღება-დასაწყობების სასაწყობო მეურნეობა (გაფრქვევის წყარო გ-2, გ-3);
3. კაზმის მომზადების უბანი, კაზმის მასალების გადატვირთვა ბუნკერებში (გაფრქვევის გ-4 წყარო).;

4. შენადნობების ჩამოსხმის უბანი (გაფრქვევის წყარო გ-5);
5. წიდის ჩამოსხმის უბანი (გ-6 გაფრქვევის წყარო);
6. წიდის დასაწყობების უბანი (გ-7 გაფრქვევის წყარო);

ასევე მონიტორინგი ინსტრუმენტალური მეთოდით პერიოდულად კვარტალში ერთხელ ჩატარდება საწარმოდან 500 მეტრში დასახლებული პუნქტის მიმართულებით, რადგან უახლოესი დასახლებული პუნქტი დაშორებულია 1400 მეტრით.

მონიტორინგის შედეგების ფიქსირების ფორმები და დაბინძურების სტაციონარული წყაროებიდან ატმოსფერულ ჰაერში გაფრქვევების ფაქტობრივი რაოდენობის შესატყვისი ინფორმაციის ხელმისაწვდომობის უზრუნველყოფა დარეგულირებულია საქართველოს კანონმდებლობით. ნორმატიული საკანონმდებლო მოთხოვნების გათვალისწინებით მონიტორინგის მახასიათებლები და ჩატარების პერიოდულობა ასახულია ცხრილში 12.5, ხოლო 12.6 თითოეულ წყაროზე მონიტორინგის გეგმა მეთოდოლოგიით და პერიოდულობით.

რეგულარულად, კვარტალური პერიოდულობით მონიტორინგული მასალები ანალიზდება და ივსება დაბინძურების სტაციონარული წყაროებიდან, აგრეთვე მობილური წყაროებიდან ატმოსფერულ ჰაერში გაფრქვევების ფაქტობრივი რაოდენობის საანგარიშგებო ფორმები: ფორმა პად-1, ფორმა პად-2 და ფორმა პად-3.

მონიტორინგის გეგმის პერიოდულობა და სტრატეგია

მონიტორინგის გეგმის პერიოდულობა მოცემულია ცხრილში 12.5

ცხილი 12.5.

მონიტორინგის გეგმის განხორციელებასთან დაკავშირებული პერიოდულობა და სტრატეგია

ატმოსფერულ ჰაერში ემისიის შეფასებისათვის შერჩეული წერტილი გაფრქვევის სტაციონარული წყაროები, უახლოესი დასახლებული პუნქტი	სინჯების აღების პერიოდულობა	ატმოსფერული ჰაერის დამაბინძურებელი ნივთიერებები
		ალუმინის, კალციუმისა, მაგნიუმის ოქსიდები, მანგანუმისა და სილიციუმის დიოქსიდები, არაორგანული მტვერი, ნახშირჟანგი, გოგირდის ორჟანგი და აზოტის ორჟანგი.
	კვარტალში ერთხელ	+

შენიშვნა: 1.ავარიული გაფრქვევების (ზალპური) შემთხვევაში სინჯების აღება მოხდება ყოველდღიურად.

2.კონკრეტული გეგმის დამტკიცება საწარმოს მიერ უნდა მოხდეს გეგმის განხორციელებაზე პასუხისმგებელი ფიზიკური, ან იურიდიული პირების მითითებით.

ასევე საწარმოში ფერომენადნობის სადნობი ღუმელის გაფრქვევის მიღზე დამონტაჟებული იქნება ატმოსფერულ ჰაერზე უწყვეტი ინსტრუმენტული მონიტორინგის სისტემა იმ კანონებიდან გამომდინარე, რომელიც მიღებულია საქართველოში შესაბამისი კანონიდან გამომდინარე.

ატმოსფერულ ჰაერში გაფრქვევის თითოეული წყაროდან მავნე ნივთიერებათა გაფრქვევის მონიტორინგის პირობები

წარმოების საამქროს უბნის დასახელება	წყაროს ნომერი	გაფრქვევა-გამოყოფის წყაროს		დამაბინძურებელ ნივთიერებათა გაფრქვევის წყაროს მუშაობის დრო, სთ		აირჰაეროვანი ნარევის პარამეტრები დამაბინძურებელ ნივთიერებათა წყაროს გამოსვლის ადგილას			დამაბინძ ნივთიერებათა დასახელება	მონიტორინგის ჩატერების მეთოდოლოგია	პერიოდულობა
		დასახელება	რაოდ	დღე-ღამეში	წელიწადში	სიჩქარე მ/წმ	მოცულობა მ ³ /წმ	კონცენტრაცია გ/მ ³			
1	2	3	4	5	6	7	8	9	10	11	12
სადნობი ღუმელის ერთიანი გამწოვი მილი	გ-1	მილი	1	14.0	0.8	27.645	13.889	0.02	მტვერი	უწყვეტი ინსტრუმენტალური მონიტორინგი	უწყვეტი
								0.00002	გოგირდის ორჟანგი		
								0.006	აზოტის ორჟანგი		
								0.029	ნახშირჟანგი		
მანგანუმის კონცენტრატის საწყობი	გ-2	არაორგანიზებული	1	-	-	-	-	-	მტვერი	საანგარიშო მეთოდოლოგიით	კვარტალში ერთხელ
									მანქანუმის დიოქსიდი		
კოქსის, კირქვის, კვარციტის საწყობი	გ-3	არაორგანიზებული	1	-	-	-	-	-	მტვერი	საანგარიშო მეთოდოლოგიით	კვარტალში ერთხელ
მიმღები ბუნკერი	გ-4	არაორგანიზებული	1	-	-	-	-	-	მტვერი	საანგარიშო მეთოდოლოგიით	კვარტალში ერთხელ
									მანქანუმის დიოქსიდი		
ნადნობის ჩამოსხმის უბანი	გ-5	არაორგანიზებული	1	-	-	-	-	-	მტვერი	საანგარიშო მეთოდოლოგიით	კვარტალში ერთხელ
									მანქანუმის დიოქსიდი		
წილის ჩამოსხმა	გ-6	არაორგანიზებული	1	-	-	-	-	-	მტვერი	საანგარიშო მეთოდოლოგიით	კვარტალში ერთხელ
წილის საწყობი	გ-7	არაორგანიზებული	1	-	-	-	-	-	მტვერი	საანგარიშო მეთოდოლოგიით	კვარტალში ერთხელ

ხმაურის მონიტორინგი და მისი განხორციელების გეგმა

მონიტორინგის ჩატარების პირობები, მოთხოვნები და მეთოდика

ხმაურის მონიტორინგი განხორციელდება კვარტალში ერთხელ, საწარმოს სრული დატვირთვით მოქმედების დროს - მის ჩატარებაზე კომპეტეტური სპეციალიზებული ორგანოს (სპეციალისტთა ჯგუფის მიერ), რომელთანაც გაფორმდება სათანადო ხელშეკრულება. მონიტორინგის ჩატარების პირობები, მოთხოვნები და მეთოდика განისაზღვრება სათანადო საკანონმდებლო და ნორმატიული აქტების საფუძველზე.

მონიტორინგის უზნები და საკონტროლო წერტილები

ხმაურის მონიტორინგის ჩატარებისათვის აუცილებელია შეირჩეს ამ მახასიათებლით განსაკუთრებით გამორჩეული საწარმოო უზნები, ასეთ უზნებად ითვლება:

- გამწოვი სისტემები.
- სადნობი ღუმელის მომსახურე მოწყობილობები.

ასევე მონიტორინგი ინსტრუმენტალური მეთოდით პერიოდულად კვარტალში ერთხელ ჩატარდება საწარმოდან 500 მეტრში დასახლებული პუნქტის მიმართულებით, რადგან უახლოესი დასახლებული პუნქტი დაშორებულია 1400 მეტრით.

წყლის მდგომარეობის მონიტორინგი და მისი განხორციელების გეგმა

ჩამდინარე წყლების მონიტორინგი.

საწარმოში არ წარმოიქმნება საწარმოო ჩამდინარე წყლები, ასევე სამეურნეო-ფეკალური წყლები ჩაერდინება ბეტონის ამოსაწმენდ ორმოში, რომლის გატანა განხორციელდება პერიოდულად საჭიროებისამებრ. აქედან გამომდინარე მასზე მონიტორინგის ("პად-4", "პად-5" და "პად-6" ფორმების შევსება) ჩატარება საჭიროებას არ მოითხოვს.

ნარჩენების მონიტორინგი და მისი განხორციელების გეგმა

მონიტორინგის ჩატარების პირობები, მოთხოვნები და მეთოდика

ნარჩენების საკითხებთან მიმართებაში, თვითმონიტორინგის ჩატარების მდგომარეობა უკავშირდება საწარმოო ობიექტის საქმიანობისა.ვის დამახასიათებელი ტექნოლოგიური ციკლის კონკრეტულ ეტაპებს, როგორც ზემო. აღინიშნა, საქმიანობის დასახული მიზნის მიღწევისათვის საწარმო სარგებლობს 'რეგიონის ცენტრალური კომუნალური და სხვა სამსახურების შესაძლებლობებით. ამის გათვალისწინებით შესაბამისი სამსახურების უფლებამოსილების ფარგლებში ყალიბდება საყოფაცხოვრებო ნარჩენების საწარმოო ობიექტიდან გატანის პრობლემის გადაწყვეტა. განსაკუთრებით უნდა აღინიშნოს, რომ საწარმოო ობიექტზე წარმოიქმნება ისეთი ნარჩენებიც, რომელთა ხასიათი პირდაპირ უკავშირდება საწარმოო საქმიანობის თავისებურებებს და აქედან გამომდინარე, აუცილებელია ასეთი ნარჩენების საწარმოს ტერიტორიიდან გატანის და

შემდგომი უტილიზაციის პრობლემები გადაქვევტილ იქნას გარემოსდაცვით და კომუნალური მომსახურების კომპეტეტურ ორგანოებთან შეთანხმებით.

საყოფაცხოვრებო ნარჩენები განთავსდება საწარმოს ტერიტორიაზე დადგმულ კონტეინერებში და ხელშეკრულების საფუძველზე პერიოდულად გატანილ იქნება რეგიონის კომუნალური დასუფთავების სამსახურის მიერ მუნიციპალურ ნაგავსაყრელზე.

მონიტორინგის უბნები და საკონტროლო წერტილები

ნარჩენების მონიტორინგისთვის მიზანშეწონილია შეირჩეს შემდეგი საწარმოო უბნები:

- საყოფაცხოვრებო-სამეურნეო ნარჩენების წარმოქმნის უბანი.
- წიდის დასაწყობების ტერიტორია;
- მტვერდამჭერი სისტემაში დაჭერილი მტვრის დასაწყობების ადგილი;
- ნახმარი ზეთების, დაბინძურებული ჩვრების და სხვა სახიფათო ნარჩენების დროებითი დასაწყობების უბანი.

ბიომრავალფეროვნებაზე მონიტორინგი და მისი განხორციელების გეგმა.

საწარმოს გავლენის სფეროში არ შეინიშნება ბიომრავალფეროვნების ის სახეობები, რომლებიც მოითხოვენ მონიტორინგს და აქედან გამომდინარე მათი მონიტორინგი და მისი განხორციელების გეგმის შემუშავება საჭიროებას არ მოითხოვს.

ნიადაგის დაბინძურებაზე მონიტორინგი და მისი განხორციელების გეგმა.

საწარმოს გავლენის სფეროში, საწარმოს სპეციფიკიდან გამომდინარე, ნიადაგის დაბინძურების ალბათობა პრაქტიკულად არ არსებობს, აქედან გამომდინარე მისი მონიტორინგის საჭიროება არ არსებობს.

გრუნტის წყლების დაბინძურებაზე მონიტორინგი და მისი განხორციელების გეგმა.

საწარმოს გავლენის სფეროში, საწარმოს სპეციფიკიდან გამომდინარე, გრუნტის წყლების დაბინძურების ალბათობა პრაქტიკულად არ არსებობს, აქედან გამომდინარე მისი მონიტორინგის საჭიროება არ არსებობს.

13. საქმიანობის შეწყვეტის შემთხვევაში გარემოს პირვანდელ მდგომარეობამდე აღდგენის პირობები

13.1 მოკლევადიანი გაჩერება ან რემონტი

საპროექტო საწარმოს ან მისი ცალკეული უბნების დროებითი გაჩერების ან შეკეთების (მიმდინარე და კაპიტალური) შემთხვევაში, ობიექტის საექსპლუატაციო სამსახური ვალდებულია შეიმუშავოს საქმიანობის დროებით შეჩერებასთან ან შეკეთებასთან დაკავშირებული ოპერატიული გეგმა, რომელიც პირველ რიგში უნდა მოიცავდეს უსაფრთხოების მოთხოვნებს და შეთანხმებული უნდა იყოს ყველა დაინტერესებულ იურიდიულ პირთან.

ექსპლუატაციის დროებითი შეწყვეტის შემთხვევაში აუცილებელია საწარმოს ნარჩენების მართვის გეგმით გათვალისწინებული პროცედურების კორექტირება და წარმოქმნილი ნარჩენების დასაწყობებისთვის დროებითი ალტერნატიული ტერიტორიის გამოყენება.

დროებით შეჩერებული უბანი ან მთლიანად საწარმო, გამოთავისუფლებული უნდა იყოს დასაწყობებული ნარჩენებისგან.

ოპერატიული გეგმა შეთანხმებული უნდა იყოს ყველა დაინტერესებულ იურიდიულ პირთან.

13.2 ექსპლუატაციის ხანგრძლივი შეწყვეტა ან კონსერვაცია

საწარმოს ან მისი ცალკეული უბნების ექსპლუატაციის ხანგრძლივი შეწყვეტის ან კონსერვაციის შემთხვევაში, მეწარმე ვალდებულია შექმნას ჯგუფი, რომელიც დაამუშავებს ექსპლუატაციის ხანგრძლივი შეწყვეტის ან კონსერვაციის გეგმას. ექსპლუატაციის ხანგრძლივი შეწყვეტის ან კონსერვაციის გეგმა შეთანხმებული უნდა იყოს რეგიონის უფლებამოსილ ორგანოებთან. გეგმის ძირითად შინაარსს წარმოადგენს უსაფრთხოების მოთხოვნები.

საქმიანობის შეწყვეტამდე საჭიროა გატარდეს შემდეგი სახის ღონისძიებები:

- საწარმოს შიდა აუდიტის ჩატარება – ინფრასტრუქტურის ტექნიკური მდგომარეობის დაფიქსირება, ავარიული რისკების და გარემოსდაცვითი თვალსაზრისით პრობლემატური უბნების გამოვლენა და პრობლემის გადაწყვეტა;

- დამხმარე ინფრასტრუქტურის დროებითი დემობილიზაცია – საწარმოსგამოთავისუფლება დასაწყობებული ნარჩენებისგან;

- ტერიტორიის პერიმეტრის გამაფრთხილებელი და ამკრძალავი ნიშნებით უზრუნველყოფა.

13.3 ობიექტის ლიკვიდაცია

საწარმოს ან მისი ცალკეული უბნის გაუქმების შემთხვევაში, გარემოს წინანდელ მდგომარეობამდე აღდგენის გზებისა და საშუალებების განსაზღვრისათვის გათვალისწინებული უნდა იყოს სპეციალური პროექტის დამუშავება.

აღნიშნული პროექტის დამუშავებაზე პასუხისმგებელია საწარმოს ადმინისტრაცია. არსებული წესის მიხედვით საწარმოს გაუქმების სპეციალური პროექტი შეთანხმებული უნდა იყოს უფლებამოსილი ორგანოების მიერ და ინფორმაცია უნდა მიეწოდოს ყველა დაინტერესებულ ფიზიკურ და იურიდიული პირს.

პროექტი უნდა ითვალისწინებდეს ტექნოლოგიური პროცესების შეწყვეტის წესებს და რიგითობას, შენობა-ნაგებობების და მოწყობილობების დემონტაჟს, სადემონტაჟო სამუშაოების ჩატარების წესებს და პირობებს, უსაფრთხოების დაცვის და გარემოსდაცვითი ღონისძიებებს,

14. სკოპინგის ეტაპზე საზოგადოების ინფორმირებისა და მათ მიერ წარმოდგენილი მოსაზრებებისა და შენიშვნების შეფასება

საქართველოს კონსტიტუციის 37 მუხლის მიხედვით საქართველოს მოქალაქეს აქვს შემდეგი ხელშეუვალი უფლებები:

- საქართველოს ყველა მოქალაქეს უფლება აქვს ცხოვრობდეს ჯანმრთელობისათვის უვნებელ გარემოში, სარგებლობდეს ბუნებრივი და კულტურული გარემოთი. ყველა ვალდებულია გაუფრთხილდეს ბუნებრივ და კულტურულ გარემოს;
 - ადამიანს უფლება აქვს მიიღოს სრული, ობიექტური და დროული ინფორმაცია მისი სამუშაო და საცხოვრებელი გარემოს მდგომარეობის შესახებ.

საქართველოს ახალი „გარემოსდაცვითი შეფასების კოდექსი“ განსაზღვრავს, რომ სკოპინგისა და გზშ-ს ანგარიშის საჯარო განხილვის პროცესში სამინისტრო უზრუნველყოფს საზოგადოების ჩართულობას და ინფორმირებას. მასალების თავის ოფიციალურ ვებგვერდზე ატვირთვასა და შესაბამისი მუნიციპალიტეტის აღმასრულებელი ორგანოს საინფორმაციო დაფაზე განთავსების.

ამ მოთხოვნათა დაკმაყოფილების მიზნით, ჩატარდა რიგი ღონისძიებები, რომელთა მიზანს წარმოადგენდა რეალური სურათის დადგენა დაგეგმილი საქმიანობის მიმართ, საწარმოო ობიექტის განლაგების ტერიტორიის მახლობელი უბნების, მოსახლეობის დამოკიდებულების მხრივ.

ამ ღონისძიებებმა ძირითადად გამოავლინა მოსახლეობის დაინტერესება შესაძლებელი დასაქმების თვალსაზრისით, რაც მიანიშნებს იმ გარემოებაზე, რომ სოციალურ-ეკონომიკური მდგომარეობის თანამედროვე ეტაპზე მოსახლეობისათვის დასაქმების პრობლემების გადაწყვეტა უფრო პრიორიტეტულია, ვიდრე გარემოსდაცვითი ღონისძიებების უზრუნველყოფა.

მიუხედავად ამისა, სათანადო ინფორმაციის გამოქვეყნებას მოსალოდნელია მოყვეს საზოგადოებიდან რეაგირება - დაინტერესებული წარმომადგენლების მონაწილეობის მიღებით გარემოსდაცვითი დამასაბუთებელი დოკუმენტაციის საჯარო განხილვის პროცესში და შესაბამისი წინადადებების წარმოდგენით გარემოზე ზემოქმედების შეფასების ანგარიშის საჯარო განხილვის დროს. ასეთი შესაძლებლობის გამოჩენა, აგრეთვე დამოუკიდებელი ექსპერტების წინადადებებისა და შენიშვნების გათვალისწინება უდაოდ შეასრულებს დადებით როლს დაგეგმილი საქმიანობის საწარმოო ობიექტის გარემოზე ზემოქმედების შეფასების ანგარიშის სრულყოფის, აგრეთვე საძიებელი ნებართვის სანებართვო პირობების ქმედითი ღონისძიებების ჩამოყალიბების მიმართულებით.

15. ძირითადი შედეგები და დასკვნები

საწარმოს დაგეგმილი საქმიანობის გარემოზე ზემოქმედების შეფასების წინამდებარე ანგარიშის მომზადების პროცესში შემუშავებული იქნა დასკვნები და რეკომენდაციები.

დასკვნები:

- საწარმოს მიმდინარე საქმიანობა დადებით ზემოქმედებას ახდენს ადგილობრივი მოსახლეობის დასაქმებაზე;
- ჩატარებული კვლევის შედეგების მიხედვით საწარმოს მიმდინარე საქმიანობის პროცესში ატმოსფერულ ჰაერში მავნე ნივთიერებათა კონცენტრაციების მნიშვნელობები დაგეგმილი მტვერდამჭერი სისტემების გამართულად მუშაობის შემთხვევაში კანონმდებლობით დადგენილ მაჩვენებლებზე გადაჭარბებას ადგილი არ აქვს;
- საწარმოს მიმდინარე საქმიანობის შედეგად ხმაურის გავრცელებით გამოწვეული ზემოქმედება არ აჭარბებს დადგენილ ნორმებს;
- საწარმოს განთავსების რაიონის შესწავლისას ვერ იქნა გამოვლენილი რომელიმე მნიშვნელოვანი ფლორის ან ფაუნის სახეობა, რომელსაც სჭირდება განსაკუთრებული დამცავი ღონისძიებების გატარება;
- საწარმოს არ გააჩნია ჩამდინარე წყლები;
- საწარმოში მოხდება ნარჩენების სეპარირებული შეგროვება, გამოყოფილია ცალკე სათავსო ნარჩენების განთავსებისათვის;
- დამუშავებულია გარემოსდაცვითი ღონისძიებების გეგმა, ნარჩენების მართვის გეგმა, გარემოსდაცვითი მონიტორინგის სქემა და ავარიულ სიტუაციებზე რეაგირების გეგმა. აღნიშნული შეტანილია წინამდებარე ანგარიშში სარეკომენდაციო (სანიმუშო) ფორმით.
- წინამდებარე გარემოზე ზემოქმედების შეფასების ანგარიშში მოცემული შემარბილებელ ღონისძიებათა გეგმით გათვალისწინებული სამუშაოების შესრულების შემთხვევაში უზრუნველყოფილი იქნება საწარმოს მიმდინარე საქმიანობით გამოწვეული გარემოზე ნეგატიური ზემოქმედების მინიმიზაცია.

რეკომენდაციები:

ზემოთ აღნიშნულის გათვალისწინებით, მიმდინარე საქმიანობის გარემოზე ზემოქმედების შემცირების მიზნით რეკომენდებულია გატარდეს შემდეგი ღონისძიებები:

1. ატმოსფერულ ჰაერში მავნე ნივთიერებათა გავრცელების შემცირების მიზნით უზრუნველყოფილი იქნას:

- სადნობ ღუმელზე გათვალისწინებული მტვერდამჭერი სისტემის (სახელოებიანი ფილტრი) გამართულობაზე მუდმივი კონტროლი;
- ჩატარდეს ატმოსფერულ ჰაერში მავნე ნივთიერებების გაფრქვევის მონიტორინგი გეგმის შესაბამისად;
- ტექნოლოგიური დანადგარები უნდა აკმაყოფილებდნენ ჯანმრთელობის დაცვისა და ტექნიკური უსაფრთხოების მოთხოვნებს.

2. ნიადაგის დაბინძურების რისკის მინიმიზაციის მიზნით:

- საწარმოს ტერიტორიაზე მოქმედი ტექნიკა-დანადგარების ექსპლუატაციის დროს ავტოტრანსპორტიდან ნავთობპროდუქტების დაღვრის პრევენცია;
- ნარჩენების მართვის წესების მკაცრი დაცვა.

3. ნარჩენების მართვის გაუმჯობესების მიზნით:

- საწარმოში დანერგილი იქნას ნარჩენების სეპარირებული შეგროვების მეთოდი, რისთვისაც ყველა უბანი უზრუნველყოფილი იქნას სათანადო მარკირების და ფერის, საჭირო რაოდენობის ჰერმეტიკულსახურავიანი კონტეინერებით;
- სახიფათო ნარჩენების შესაგროვებლად გამოყოფილი სპეციალური სათავსი დაცული იქნას. სახიფათო ნარჩენების საწარმოს ტერიტორიიდან გატანა და მუდმივი განთავსება მოხდეს ამ საქმიანობაზე სათანადო ლიცენზიის მქონე კონტრაქტორის მიერ;

4. მომსახურე პერსონალის პროფესიული უსაფრთხოების გაუმჯობესების მიზნით

- საწარმოს მომსახურე პერსონალის საყოფაცხოვრებო სათავსების მოწყობა და საჭირო ინვენტარ-მოწყობილობით უზრუნველყოფა;
- მომსახურე პერსონალის საჭიროების შემთხვევაში მომარაგება სპეცტანსაცმლით და ინდივიდუალური დაცვის საშუალებებით;
- ყველა სამუშაო ადგილზე საჭიროების შემთხვევაში პროფესიული უსაფრთხოების გამაფრთხილებელი ნიშნების განთავსება;
- მომსახურე პერსონალის წინასწარი და პერიოდული სამედიცინო შემოწმების ორგანიზაციის უზრუნველყოფა;

ამრიგად, რეალურ მონაცემებზე, აგრეთვე საპროექტო მახასიათებლებზე დაყრდნობით, აღნიშნული საწარმო ობიექტისათვის, იმ შემთხვევაში, თუ დაგეგმილი საქმიანობის განხორციელებისას საწარმო დაიცავს ტექნოლოგიური რეგლამენტის მოთხოვნებს, გაატარებს დასახულ ღონისძიებებს და იხელმძღვანელებს წარმოდგენილ გარემოსდაცვით დოკუმენტში მოყვანილი რეკომენდაციებით - გარემოსდაცვითი ნებართვის პროცედურის გავლის მიზნით შესაძლებელია გაკეთდეს გარემოზე ზემოქმედების, როგორც ხარისხობრივი, ისე რაოდენობრივი მნიშვნელობის შეფასებები, რომელთა თანახმადაც:

- არ დაირღვევას საქართველოს კანონმდებლობა;
- არ დაირღვევას საქართველოში მოქმედი გარემოს დაცვის ნორმები;
- საქმიანობის განხორციელება მიზანშეწონილი იქნება მისი განლაგების, შინაარსისა და მასშტაბის გამო;

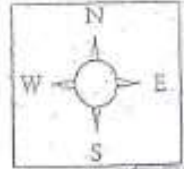
გამოყენებული ლიტერატურა

1. EMEP/CORINAIR, Atmospheric Emission Inventory Guidebook, Sec. Ed., V.2, (Edited by Stephen Richardson), 1999
2. საქართველოს კანონი «გარემოს დაცვის შესახებ». თბილისი, 1996.
3. საქართველოს კანონი "ატმოსფერული ჰაერის დაცვის შესახებ", თბილისი, 1999.
4. საქართველოს მთავრობის დადგენილება #42 2014 ატმოსფერული ჰაერის დაბინძურების სტაციონარული წყაროების ინვენტარიზაციის ტექნიკური რეგლამენტი”..
5. საქართველოს მთავრობის დადგენილება #408 2014 წლის 31 დეკემბერი ატმოსფერულ ჰაერში მავნე ნივთიერებათა ზღვრულად დასაშვები გაფრქვევის ნორმების განგარიშების ტექნიკური რეგლამენტი”.
6. საქართველოს შრომის, ჯანმრთელობისა და სოციალური დაცვის მინისტრის 2003 წლის 24 თებერვლის ბრძანება #38/ნ «გარემოს ხარისხობრივი მდგომარეობის ნორმების დამტკიცების შესახებ».
7. საქართველოს მთავრობის დადგენილება “დაბინძურების სტაციონარული წყაროებიდან ატმოსფერულ ჰაერში გაფრქვევების ფაქტობრივი რაოდენობის განსაზღვრის ინსტრუმენტული მეთოდის, დაბინძურების სტაციონარული წყაროებიდან ატმოსფერულ ჰაერში გაფრქვევების ფაქტობრივი რაოდენობის დამდგენი სპეციალური გამზომ-საკონტროლო აპარატურის სტანდარტული ჩამონათვალისა და დაბინძურების სტაციონარული წყაროებიდან ტექნოლოგიური პროცესების მიხედვით ატმოსფერულ ჰაერში გაფრქვევების ფაქტობრივი რაოდენობის საანგარიშო მეთოდიკის შესახებ ტექნიკური რეგლამენტის დამტკიცების თაობაზე”, №435 2013 წლის 31 დეკემბერი ქ. თბილისი.
8. Методические указания по расчету выбросов загрязняющих веществ в атмосферу предприятиями строительной индустрии, Алма-Ата 1992.
9. ადამია შ., გელაშვილი ნ., გოდერძიშვილი ნ., გუგუშვილი ვ., ზაქარაია დ., მიგინეიშვილი რ., მულაძე ი., სადრაძე ნ., ღვთაძე თ., ჩხოტუა თ., შავიშვილი ი., ჭაბუკიანი ა., ჯავახიძე დ. გეოლოგიური რუკა და რუკის განმარტებითი ბარათი.
10. ჩხეიძე დ., საინჟინრო გეოლოგია, თბ., 1979;
11. ოვჩინიკოვი ა., ზოგადი ჰიდროგეოლოგია, თბ., 1964;17. Коломенский Н. В., Комаров И. С., Инженерная геология, М., 1964.

დანართები

- დანართი 1. საწარმოს გენ-გეგმა გაფრქვევის წყაროთა ჩვენებით;
- დანართი 2. საწარმოს განლაგების სიტუაციური რუკა-სქემა;
- დანართი 3. გზშ-ს მომზადებაში მიღებულ ექსპერტთა სია;
- დანართი 4. სკოპინგის ეტაპზე საზოგადოების ინფორმირებისა და მათ მიერ წარმოდგენილი მოსაზრებებისა და შენიშვნების შეფასება;
- დანართი 5. გათვლების შედეგები;
- დანართი 6. მერიის თანხმობის წერილი

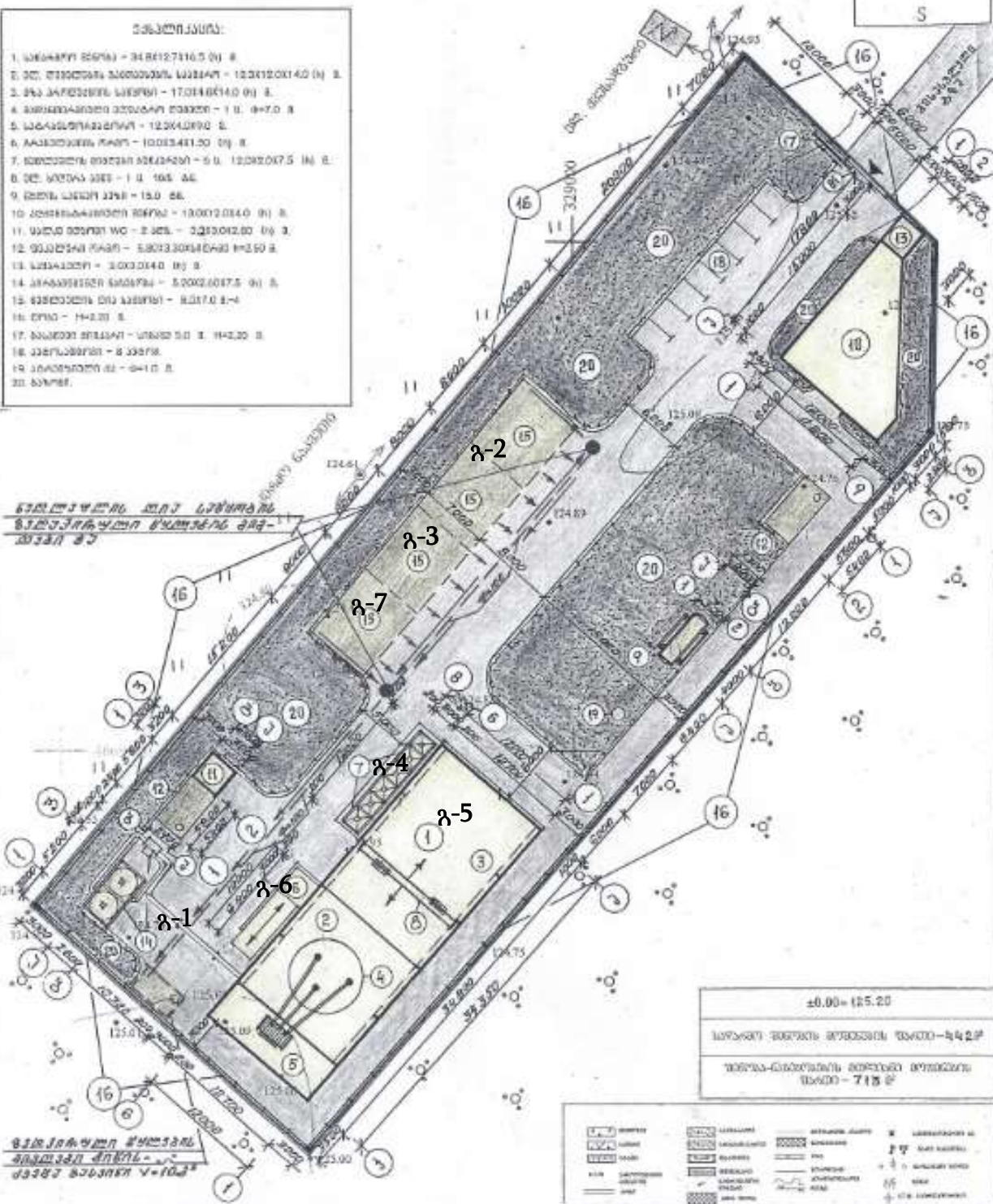
გენგეგმა მ 1:500



- შენიშვნა:**
1. საცხოვრებელი სახლი - 34.812.7116.5 (მ) მ.
 2. 30. მუშაობის საფუძვლის სახლი - 12.012.0014.0 (მ) მ.
 3. 25. საცხოვრებელი სახლი - 17.014.0014.0 (მ) მ.
 4. საცხოვრებელი სახლი - 10.012.0014.0 (მ) მ.
 5. საცხოვრებელი სახლი - 12.014.0014.0 მ.
 6. საცხოვრებელი სახლი - 10.012.0014.0 (მ) მ.
 7. საცხოვრებელი სახლი - 5.0. 12.012.0017.5 (მ) მ.
 8. 30. საცხოვრებელი სახლი - 1.0. 10.0. 00.
 9. საცხოვრებელი სახლი - 13.0. 00.
 10. საცხოვრებელი სახლი - 13.012.0014.0 (მ) მ.
 11. საცხოვრებელი სახლი - 2.00. 0. 3.012.0012.0 (მ) მ.
 12. საცხოვრებელი სახლი - 5.012.0014.0014.0 (მ) მ.
 13. საცხოვრებელი სახლი - 3.012.0014.0 (მ) მ.
 14. საცხოვრებელი სახლი - 5.002.0017.5 (მ) მ.
 15. საცხოვრებელი სახლი - 8.017.0. 2-4.
 16. საცხოვრებელი სახლი - 14.00. 0.
 17. საცხოვრებელი სახლი - 10.00. 0. 0. 14.00. 0.
 18. საცხოვრებელი სახლი - 8.00. 0.
 19. საცხოვრებელი სახლი - 0.01. 0. 0.
 20. საცხოვრებელი სახლი.

გენგეგმა მუშაობის საფუძვლის სახლი - 12.012.0014.0 (მ) მ.

გენგეგმა მუშაობის საფუძვლის სახლი - 12.012.0014.0 (მ) მ.

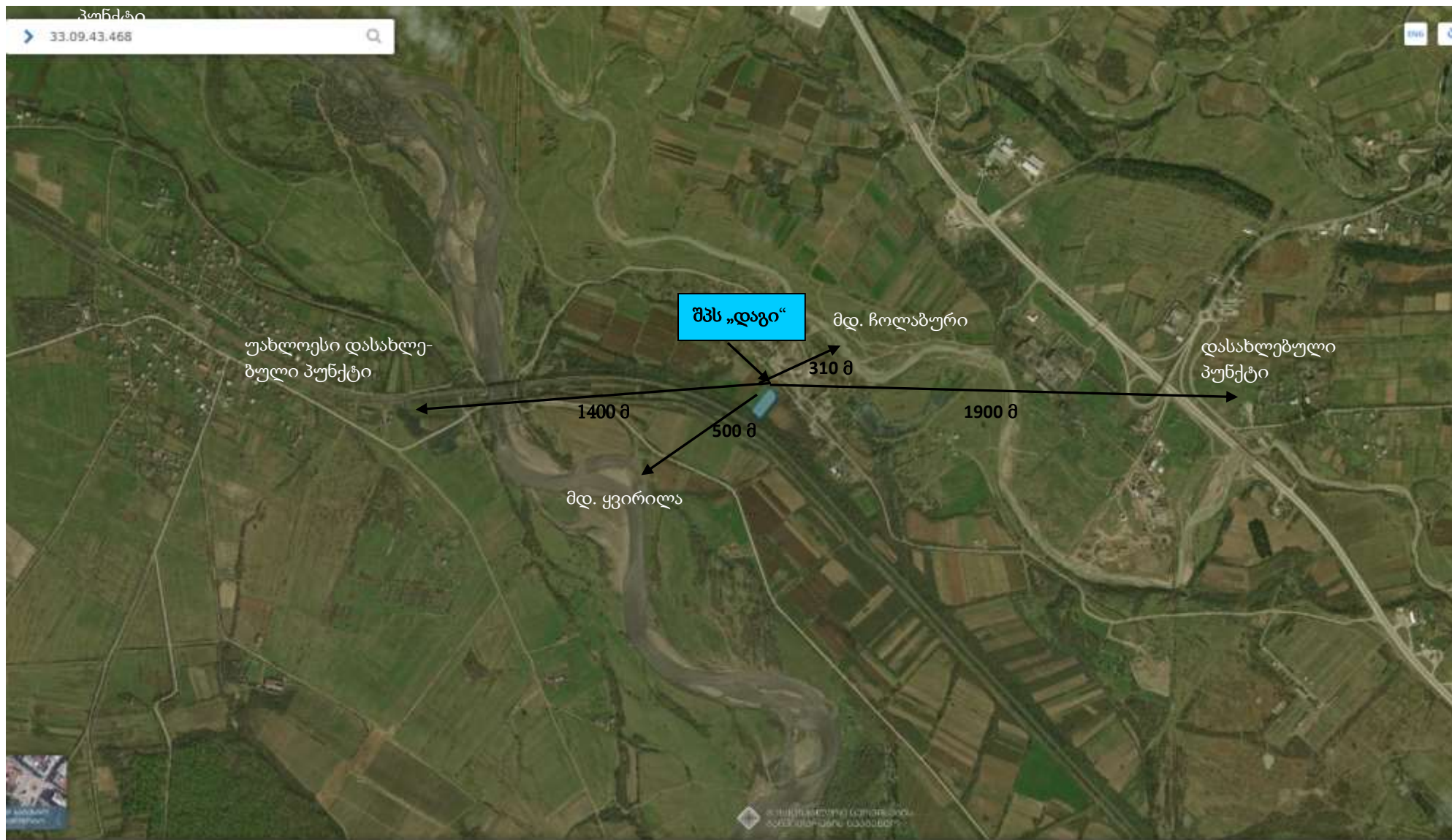


±0.00 = 125.20
საფარის მუშაობის საფუძვლის სახლი - 12.012.0014.0 (მ) მ.
საფარის მუშაობის საფუძვლის სახლი - 12.012.0014.0 (მ) მ.

საფარის მუშაობის საფუძვლის სახლი - 12.012.0014.0 (მ) მ.	საფარის მუშაობის საფუძვლის სახლი - 12.012.0014.0 (მ) მ.	საფარის მუშაობის საფუძვლის სახლი - 12.012.0014.0 (მ) მ.	საფარის მუშაობის საფუძვლის სახლი - 12.012.0014.0 (მ) მ.
---	---	---	---

მუშაობის საფუძვლის სახლი - 12.012.0014.0 (მ) მ.	მ. გუგუშვილი	მ. გუგუშვილი	მ. გუგუშვილი	მ. გუგუშვილი	მ. გუგუშვილი
მუშაობის საფუძვლის სახლი - 12.012.0014.0 (მ) მ.	მ. გუგუშვილი	მ. გუგუშვილი	მ. გუგუშვილი	მ. გუგუშვილი	მ. გუგუშვილი
მუშაობის საფუძვლის სახლი - 12.012.0014.0 (მ) მ.	მ. გუგუშვილი	მ. გუგუშვილი	მ. გუგუშვილი	მ. გუგუშვილი	მ. გუგუშვილი
მუშაობის საფუძვლის სახლი - 12.012.0014.0 (მ) მ.	მ. გუგუშვილი	მ. გუგუშვილი	მ. გუგუშვილი	მ. გუგუშვილი	მ. გუგუშვილი

დან.1. საწარმოს გენ-გეგმა გაფრქვევის წყაროების ჩვენებით



დან.2. საწარმოს განლაგების სიტუაციური რუკა.

დანართი 3. გზს-ს მომზადებაში მონაწილეთა სია

გიული დარციმელია, შპს „ეკოლცენტრი“-ს დირექტორი;
მომზადებული პრაგრაფები:

- გარემოზე ზემოქმედების შეფასების ნორმატიული და სამართლებრივი ასპექტები;
- გარემოზე ფიზიკური ზემოქმედების ფაქტორები
- გარემოს მდგომარეობის რაოდენობრივი და ხარისხობრივი მახასიათებლების ცვლილებების პროგნოზი;
- ნარჩენების მართვის გეგმა
- გარემოსდაცვითი მონიტორინგის გეგმების შემუშავების წინადადებები პროექტის განხორციელების, მიმდინარეობისა და დასრულების ეტაპებისათვის
- ძირითადი შედეგები და დასკვნები

შპს „გეოსერვისი“-ს დირექტორი მ. ლაბაძე
მომზადებული პრაგრაფები:

საკვლევი ტერიტორიის გეოლოგიური პირობები.

შპს გეოსერვისი
დირექტორი —

მომზადებული პრაგრაფები:

- კლიმატურ-მეტეოროლოგიური პირობები; ზედაპირული წყლები;
- ეკოლოგიური მდგომარეობის ანალიზი;
- შესაძლო ავარიული სიტუაციების ანალიზი და შემარბილებელი ღონისძიებები საქმიანობის შეწყვეტის შემთხვევაში გარემოს პირვანდელ მდგომარეობამდე აღდგენის პირობები

ლევანი ცქვიტინიძე - ექსპერტ-ეკოლოგი;

- პროექტის ალტერნატიული ვარიანტები;
- დაცული ტერიტორიები

ნინო ურთქმელიძე - ქიმიკოსი;

- გარემოზე და ადამიანის ჯანმრთელობაზე უარყოფითი ზეგავლენის შემცირებისა და თავიდან აცილების ღონისძიებები

ცქვიტინიძე აზა - ბიოლოგი.

ბიომრავალფეროვნება; ნიადაგები

დანართი 4. სკოპინგის ეტაპზე საზოგადოების ინფორმირებისა და მათ მიერ წარმოდგენილი მოსაზრებებისა და შენიშვნების შეფასება

საქართველოს კონსტიტუციის 37 მუხლის მიხედვით საქართველოს მოქალაქეს აქვს შემდეგი ხელშეუვალი უფლებები:

□ საქართველოს ყველა მოქალაქეს უფლება აქვს ცხოვრობდეს ჯანმრთელობისათვის უვნებელ გარემოში, სარგებლობდეს ბუნებრივი და კულტურული გარემოთი. ყველა ვალდებულია გაუფრთხილდეს ბუნებრივ და კულტურულ გარემოს;

□ ადამიანს უფლება აქვს მიიღოს სრული, ობიექტური და დროული ინფორმაცია მისი სამუშაო და საცხოვრებელი გარემოს მდგომარეობის შესახებ.

საქართველოს ახალი „გარემოსდაცვითი შეფასების კოდექსი“ განსაზღვრავს, რომ სკოპინგისა და გზშ-ს ანგარიშის საჯარო განხილვის პროცესში სამინისტრო უზრუნველყოფს საზოგადოების ჩართულობას და ინფორმირებას. მასალების თავის ოფიციალურ ვებგვერდზე ატვირთვასა და შესაბამისი მუნიციპალიტეტის აღმასრულებელი ორგანოს საინფორმაციო დაფაზე განთავსება.

პროექტთან დაკავშირებით ადგილობრივი მოსახლეობიდან წერილობითი სახით შენიშვნები არ შემოსულა. მეწარმის მიერ სოფლის გამგეობის წარმომადგენლის შუამოვლობით ხორციელდება მოსახლეობის ინფორმირება დაგეგმილი საქმიანობის მიმართებით და თუ იქნება მათ მიერ გამოთქმული რაიმე სახის დასაბუთებული შენიშვნები, ის გათვალისწინებული იქნება გზშ-ს ანგარიშში.

საჯარო განხილვის შემდგომ საქართველოს სსიპ გარემოს ეროვნული სააგენტოს გზშ-ის ანგარიშის მომზადებისათვის საჭირო კვლევების, მოსაპოვებელი და შესასწავლი ინფორმაციის ჩამონათვალი (სსიპ გარემოს ეროვნული სააგენტოს 2022 წლის 23 მაისის #102/ს ბრძანებით გამოცემული #21 სკოპინგის დასკვნა) სრულად იქნა გათვალისწინებული იქნა გარემოზე ზემოქმედების შეფასების წინამდებარე ანგარიშის ვერსიის მომზადების პროცესში.

ინფორმაცია სკოპინგის დასკვნით მოთხოვნილ საკითხებზე რეაგირების შესახებ მოცემულია ცხრილში 1

ცხრილი 1. ინფორმაცია სკოპინგის დასკვნით მოთხოვნილ საკითხებზე რეაგირების შესახებ

N	საკითხის შინაარსი	რეაგირება
1	გზმ-ს ანგარიში უნდა მოიცავდეს „გარემოსდაცვითი შეფასების კოდექსის“ მე-10 მუხლის მესამე ნაწილით დადგენილ ინფორმაციას;	გზმ-ს ანგარიში მოიცავს გარემოსდაცვითი შეფასების კოდექსის“ მე-10 მუხლის მესამე ნაწილით დადგენილ ინფორმაციას.
2	გზმ-ს ანგარიშს უნდა დაერთოს „გარემოსდაცვითი შეფასების კოდექსის“ მე-10 მუხლის მეოთხე ნაწილით განსაზღვრული დოკუმენტაცია;	გზმ-ს ანგარიშის ცალკეული პარაგრაფები მოიცავს აღნიშნულ ინფორმაციას.
3	გზმ-ს ანგარიშში წარმოდგენილი უნდა იყოს სკოპინგის ანგარიშში მითითებული (განსაზღვრული, ჩასატარებელი) კვლევების შედეგები, მოპოვებული და შესწავლილი ინფორმაცია, გზმ-ს პროცესში დეტალურად შესწავლილი ზემოქმედებები და შესაბამისი შემცირების/შერბილების ღონისძიებები;	გზმ-ს ანგარიშის ცალკეული პარაგრაფები მოიცავს აღნიშნულ ინფორმაციას.
გზმ-ს ანგარიშში წარმოდგენილი უნდა იყოს:		
4	პროექტის საჭიროების დასაბუთება (სოციალურ-ეკონომიკურ გარემოზე მოსალოდნელი დადებითი და ეკოლოგიურ გარემოზე მოსალოდნელი უარყოფითი ზემოქმედების ურთიერთშეწონის საფუძველზე);	შესაბამისი ინფორმაცია იხილეთ გზმ-ის ანგარიშში პარაგრაფი 6 და პარაგრაფი 10.
	დაგეგმილი საქმიანობის დეტალური აღწერა;	შესაბამისი ინფორმაცია იხილეთ გზმ-ის ანგარიშში პარაგრაფი 3.1.
	საქმიანობის განხორციელების ტერიტორიის აღწერა-დახასიათება, საქმიანობის განხორციელების ადგილის საკადასტრო კოდ(ებ)ისა და GPS კოორდინატების მითითებით, Shp ფაილებთან ერთად;	შესაბამისი ინფორმაცია იხილეთ გზმ-ის ანგარიშში პარაგრაფი 2.1. და ელექტრონული სახით.
	საწარმოო ობიექტის გენერალური გეგმა, შესაბამისი აღნიშვნებით და ექსპლიკაციით. მათ შორის, გენ-გეგმაზე დატანილი უნდა იყოს საპროექტო დანადგარები, ტექნოლოგიური მოწყობილობები და უბნები, დამხმარე ინფრასტრუქტურული ობიექტები, გაფრქვევისა და ხმაურის წყაროები;	შესაბამისი ინფორმაცია იხილეთ გზმ-ის ანგარიშში დანართი 1.
	საწარმოს ტერიტორიის სიტუაციური სქემა (შესაბამისი აღნიშვნებით, ფოტო მასალა);	შესაბამისი ინფორმაცია იხილეთ გზმ-ის ანგარიშში სურათი 2.1.1, 2.1.2 და დანართი 2.
	საპროექტო ტერიტორიიდან დაზუსტებული მანძილი უახლოეს საცხოვრებელ სახლამდე, დასახლებამდე (სოფელი, ქალაქი), ასევე ზედაპირული წყლის ობიექტ(ებ)ამდე;	შესაბამისი ინფორმაცია იხილეთ გზმ-ის ანგარიშში პარაგრაფი 2.1
	ინფორმაცია საპროექტო ტერიტორიის მოსაზღვრე ტერიტორიების, ასევე მიმდებარედ მოქმედი-საპროექტო საწარმოო ობიექტების (საწარმოდან 500 მ რადიუსში) და მათი ფუნქციური დატვირთვის შესახებ (მანძილების მითითებით);	შესაბამისი ინფორმაცია იხილეთ გზმ-ის ანგარიშში პარაგრაფი 2.1
	საწარმოს ადგილმდებარეობის გარემოს არსებული მდგომარეობის ანალიზი;	შესაბამისი ინფორმაცია იხილეთ გზმ-ის ანგარიშში პარაგრაფი 2.

4	<p>გარემოს დაცვის მიზნით შემოთავაზებული გონივრული ალტერნატიული ვარიანტების შესახებ ინფორმაცია, შესაბამისი დასაბუთებით. მათ შორის უმოქმედობის (ნულოვანი) ალტერნატივის, ტექნოლოგიური ალტერნატივების, ადგილმდებარეობის ალტერნატივების ანალიზი და გარემოსდაცვითი თვალსაზრისით შერჩეული ალტერნატივების აღწერა-დასაბუთება. გზშ-ის ანგარიშის შესაბამის ქვეთავში, დეტალურად უნდა იქნეს დასაბუთებული ობიექტის განთავსების ალტერნატივებიდან შერჩეული ადგილმდებარეობის გარემოსდაცვითი, სოციალური, ეკონომიკური და ტექნიკური უპირატესობები;</p>	<p>შესაბამისი ინფორმაცია იხილეთ გზშ-ის ანგარიშში პარაგრაფი 10.</p>
	<p>ინფორმაცია საპროექტო საწარმოს ფიზიკური მახასიათებლების შესახებ, მათ შორის დაზუსტებული ინფორმაცია საპროექტო წარმადობის (სთ, დღე, წელი) და სამუშაო რეჟიმის/გეგმა-გრაფიკის შესახებ;</p>	<p>შესაბამისი ინფორმაცია იხილეთ გზშ-ის ანგარიშში პარაგრაფი 3.1.</p>
	<p>საწარმოს დანადგარების, ტექნოლოგიური მოწყობილობებისა და ტექნოლოგიური უბნების დეტალური აღწერა, თითოეული საწარმოო ობიექტის/უბნის ტექნიკური პარამეტრებისა და ტექნოლოგიური სქემების მითითებით. მათ შორის, პროექტით გათვალისწინებული ღუმელის შესახებ დეტალური ინფორმაცია, სიმძლავრის, ტიპისა და წარმადობის მითითებით;</p>	<p>შესაბამისი ინფორმაცია იხილეთ გზშ-ის ანგარიშში პარაგრაფი 3.1.</p>
	<p>საწარმოს ტექნოლოგიური სქემის/ციკლის დეტალური აღწერა, შესაბამისი თანმიმდევრობით, ნედლეულის შემოტანიდან-პროდუქციის მიღებამდე;</p>	<p>შესაბამისი ინფორმაცია იხილეთ გზშ-ის ანგარიშში პარაგრაფი 3,1.</p>
	<p>ინფორმაცია მიღებული/წარმოებული პროდუქციის, მისი რაოდენობის, დროებითი განთავსებისა და შემდგომი რეალიზაციის შესახებ;</p>	<p>შესაბამისი ინფორმაცია იხილეთ გზშ-ის ანგარიშში პარაგრაფი 3.1.</p>
	<p>ინფორმაცია გამოყენებული ნედლეულისა და დანამატების შესახებ. მათ შორის, დეტალური ინფორმაცია საწარმოს (სხვადასხვა სახეობის) ნედლეულით მომარაგების, ნედლეულის რაოდენობისა და დასაწყობების პირობების (დასაწყობების ადგილის მითითებით) შესახებ;</p>	<p>შესაბამისი ინფორმაცია იხილეთ გზშ-ის ანგარიშში პარაგრაფი 3,1 და დანართი 1 (საწარმოს გენ-გეგმა).</p>
	<p>ნედლეულის/პროდუქციის ტრანსპორტირების შესახებ დეტალური ინფორმაცია. მათ შორის ინფორმაცია:</p>	<p>შესაბამისი ინფორმაცია იხილეთ გზშ-ის ანგარიშში პარაგრაფი 4.10</p>
	<p>ტრანსპორტირების მარშრუტების შესახებ (რუკაზე ჩვენებით, სქემატური ნახაზებით). ამასთან, ტრანსპორტირების გეგმა-გრაფიკი, ნედლეულის/პროდუქციის შემოტანის/გატანის პროცედურების სიხშირის მითითებით;</p>	<p>შესაბამისი ინფორმაცია იხილეთ გზშ-ის ანგარიშში პარაგრაფი 4.10 და პარაგრაფი.</p>
	<p>ინფორმაცია დასახლებულ პუნქტ(ებ)ში გადაადგილების შესაბამისი პირობების შესახებ. მაგ: დაბალი სიჩქარე, სამომრავო გზის მოწყობა, მარის გადახურვა, ღამის საათებში (ნედლეულისა და პროდუქციის შემოზიდვა/გაზიდვის) გადაადგილების აკრძალვა;</p>	<p>შესაბამისი ინფორმაცია იხილეთ გზშ-ის ანგარიშში პარაგრაფი 4.10.</p>

4	ინფორმაცია ნედლეულის პროდუქციის გადაზიდვისთვის გამოყენებული სატრანსპორტო საშუალებების შესახებ;	შესაბამისი ინფორმაცია იხილეთ გზშ-ის ანგარიშში პარაგრაფი 4.10.
	ნედლეულის/პროდუქციის ტრანსპორტირების შესახებ მუნიციპალიტეტთან შეთანხმების/კომუნიკაციის ამსახველი ინფორმაცია;	აღნიშნული ინფორმაცია იხილეთ გზშ-ის ანგარიშში, იხ დანართი 6.
	ინფორმაცია საწარმომდე მისასვლელი გზ(ებ)ის შესახებ. მათ შორის, დაზუსტებული ინფორმაცია საწარმომდე მისასვლელი გზ(ებ)ის მოწყობის ან/და რეაბილიტაციის შესახებ;	შესაბამისი ინფორმაცია იხილეთ გზშ-ის ანგარიშში პარაგრაფი 4.10.
	დეტალური ინფორმაცია ატმოსფერული ჰაერის დაბინძურების პრევენციის მიზნით გათვალისწინებული საპროექტო აირმტვერდამჭერი სისტემის შესახებ (ტექნიკური პარამეტრების, საპასპორტო მონაცემებისა და ეფექტურობის მითითებით);	შესაბამისი ინფორმაცია იხილეთ გზშ-ის ანგარიშში პარაგრაფი 7.
	ინფორმაცია გამწმენდი მოწყობილობების პარამეტრების დაცვის და გამართულად ექსპლუატაციის უზრუნველყოფის შესახებ (მათ შორის ფილტრების დროული გამოცვლის შესახებ);	შესაბამისი ინფორმაცია იხილეთ გზშ-ის ანგარიშში პარაგრაფი 7.
	ინფორმაცია აირმტვერდამჭერი მოწყობილობის მიერ დაჭერილი მტვრის და მისი მართვის (მათ შორის, კვლავ წარმოებაში გამოყენების შესაძლებლობის) შესახებ;	შესაბამისი ინფორმაცია იხილეთ გზშ-ის ანგარიშში პარაგრაფი 7 და 8.
	გზშ-ის ანგარიშში მოცემული უნდა იქნეს დეტალური ინფორმაცია ექსპლუატაციის ეტაპზე წარმოქმნილი ნარჩენების შესახებ. მათ შორის, ნარჩენი წიდების, მტვერდამჭერ სისტემაში წარმოქმნილი ნარჩენების და სხვა ნარჩენების შესახებ (ნარჩენის კოდები და დასახელება, რაოდენობა, განთავსება და შემდგომი მართვის საკითხები);	შესაბამისი ინფორმაცია იხილეთ გზშ-ის ანგარიშში პარაგრაფი 8.
	დეტალური ინფორმაცია საწარმოო პროცესის შედეგად წარმოქმნილი ნარჩენი წიდის დაზუსტებული რაოდენობის, წიდისთვის ლაბორატორიული კვლევის ჩატარების, დროებითი დასაწყობების ადგილის, დასაწყობების პირობებისა და შემდგომი მართვის კონკრეტული ღონისძიებების შესახებ, კანონმდებლობით დადგენილი მოთხოვნების გათვალისწინებით;	შესაბამისი ინფორმაცია იხილეთ გზშ-ის ანგარიშში პარაგრაფი 3.1 და პარაგრაფი 8.
	ამასთან, დაზუსტებული ინფორმაცია წიდის ორმო(ებ)ის და მისი ფუნქციური დატვირთვის შესახებ;	შესაბამისი ინფორმაცია იხილეთ გზშ-ის ანგარიშში დანართი 3.1.
დაზუსტებული ინფორმაცია ლითონისა და წიდის გაგრილების ტექნოლოგიის შესახებ (ბუნებრივად, სხვადასხვა საშუალებების ზეწოლით);	შესაბამისი ინფორმაცია იხილეთ გზშ-ის ანგარიშში დანართი 3.1.	
დაზუსტებული ინფორმაცია საწარმოში წარმოქმნილი წიდის კვლავწარმოებაში გამოყენების შესახებ, ამასთან დაზუსტებული ინფორმაცია აღნიშნული მიზნით საწარმოს წიდიტ მომარაგების შესახებ;	შესაბამისი ინფორმაცია იხილეთ გზშ-ის ანგარიშში დანართი 3.1.	

4	მეტალურგიული წიდის საწარმოო ციკლში შემდგომი გამოყენებისთვის-სათანადო ფრაქციის მიღების მიზნით მოსაწყობი ინფრასტრუქტურის (წიდის სამსხვრევი) შესახებ ინფორმაცია. ამასთან, აღნიშნული ქმედება (წიდის მსხვრევა), ნარჩენების მართვის კოდექსის თანახმად, წარმოადგენს ნარჩენების წინასწარ დამუშავებას, რომელიც არ არის განხილული სკოპინგის ანგარიშში და საჭიროებს დაზუსტებას;	შესაბამისი ინფორმაცია იხილეთ გზშ-ის ანგარიშში დანართი 3.1.
	საწარმოში დამუშავების მიზნით ნარჩენების (წიდის) მიღების შემთხვევაში მოცემული უნდა იყოს ინფორმაცია ნარჩენის კოდის, დასახელებისა და რაოდენობის, საქართველოს მთავრობის 2015 წლის 17 აგვისტოს N426 „სახეობებისა და მახასიათებლების მიხედვით ნარჩენების ნუსხის განსაზღვრისა და კლასიფიკაციის შესახებ“ დადგენილების შესაბამისად. ამასთანავე, მოცემული უნდა იყოს ინფორმაცია ნარჩენის აღდგენის ოპერაციის შესახებ, ნარჩენების მართვის კოდექსის დანართი I - ის შესაბამისად;	შესაბამისი ინფორმაცია იხილეთ გზშ-ის ანგარიშში პარაგრაფი 3.1. საწარმოში არ მოხდება წიდის შემოტანა.
	საპროექტო ობიექტის სასმელ-სამეურნეო და საწარმოო წყალმომარაგების შესახებ ინფორმაცია;	შესაბამისი ინფორმაცია იხილეთ გზშ-ის ანგარიშში პარაგრაფი 4.2.
	ინფორმაცია საპროექტო ობიექტის წყალმომარაგების მიზნით ჭაბურღილის გამოყენების შესახებ, ამასთან ჭაბურღილის გამოყენების შემთხვევაში გზშ-ის ანგარიშს თან უნდა დაერთოს ინფორმაცია, შესაბამისი ლიცენზიის შესახებ;	შესაბამისი ინფორმაცია იხილეთ გზშ-ის ანგარიშში პარაგრაფი 4.2. ლიცენზიის აღება ჭაბურღილიდან მოხდება გარემოსდაცვითი გადაწყვეტილების გაცემის შემდეგ.
	დეტალური ინფორმაცია საწარმოო პროცესში წყლის გამოყენების, მათ შორის ღუმელის და ტრანსფორმატორის გაგრილებისთვის ბრუნვითი წყალმომარაგების შესახებ;	შესაბამისი ინფორმაცია იხილეთ გზშ-ის ანგარიშში პარაგრაფი 4.2.
	სამეურნეო-ფეკალური წყლების მართვის საკითხების შესახებ დეტალური ინფორმაცია, მათ შორის ინფორმაცია სასენიზაციო ორმოს შესახებ (გენ-გეგმაზე მითითებით);	შესაბამისი ინფორმაცია იხილეთ გზშ-ის ანგარიშში პარაგრაფი 4.2 და დანართი 1 - საწარმოს გენ-გეგმა.
	საწარმოს ტერიტორიის ტექნოლოგიურ უზნებზე, მათ შორის მანგანუმის კონცენტრატისა და წიდის დროებით დასაწყობების უბანზე, წარმოქმნილი სანიაღვრე წყლების დაბინძურებისა და მათი მართვის ღონისძიებების შესახებ დეტალური ინფორმაცია;	შესაბამისი ინფორმაცია იხილეთ გზშ-ის ანგარიშში პარაგრაფი 4.2.
	დაზუსტებული ინფორმაცია საპროექტო სალექარის შესახებ (ტიპი, წარმადობა), გაწმენდის ეფექტურობის დასაბუთებით;	შესაბამისი ინფორმაცია იხილეთ გზშ-ის ანგარიშში პარაგრაფი 4.2.
	ინფორმაცია შესაძლო ავარიული სიტუაციების შესახებ. ამასთან, განხილული იქნეს საწარმოს სახანძრო უსაფრთხოების საკითხები, ასევე ხანძარსაწინააღმდეგო ღონისძიებები;	შესაბამისი ინფორმაცია იხილეთ გზშ-ის ანგარიშში პარაგრაფი 5.
	ინფორმაცია საპროექტო ტერიტორიის ფარგლებში გამწვანების ზოლის მოწყობის შესაძლებლობის შესახებ;	შესაბამისი ინფორმაცია იხილეთ გზშ-ის ანგარიშში დანართი 4.5.1.
	ინფორმაცია საპროექტო ტერიტორიაზე გაბატონებული ქარების მიმართულების შესახებ;	შესაბამისი ინფორმაცია იხილეთ გზშ-ის ანგარიშში პარაგრაფი 2.9, ცხრილი 2.9.1.

4	ინფორმაცია არახელსაყრელ მეტეოროლოგიურ პირობებში საწარმოს ფუნქციონირების შეზღუდვის ღონისძიებების შესახებ;	შესაბამისი ინფორმაცია იხილეთ გზშ-ის ანგარიშში პარაგრაფი 7.
	დასაქმებული ადამიანების რაოდენობა, მათ შორის დასაქმებულთა შორის ადგილობრივი მოსახლეობის წილი, ასევე პერსონალის პროფესიული და ტექნიკური სწავლების შესახებ ინფორმაცია;	შესაბამისი ინფორმაცია იხილეთ გზშ-ის ანგარიშში დანართი 6.
	პროექტის ფარგლებში შესასრულებელი სამუშაოების, მათ შორის საპროექტო უბნებისა და ობიექტების მოწყობის და სამშენებლო სამუშაოების შესახებ ინფორმაცია. ამასთან, ინფორმაცია ნიადაგის ნაყოფიერი ფენის მოხსნის სამუშაოების, გრუნტის სამუშაოების და სარეკულტივაციო სამუშაოების შესახებ („ნაყოფიერი ფენის მოხსნის, შენახვის, გამოყენებისა და რეკულტივაციის შესახებ“ ტექნიკური რეგლამენტის მოთხოვნათა დაცვით);	შესაბამისი ინფორმაცია იხილეთ გზშ-ის ანგარიშში პარაგრაფი 4.4.
	საქმიანობის შეწყვეტის შემთხვევაში ტერიტორიის პირვანდელ მდგომარეობამდე აღდგენის ღონისძიებების შესახებ ინფორმაცია;	შესაბამისი ინფორმაცია იხილეთ გზშ-ის ანგარიშში პარაგრაფი 13.
	ინფორმაცია გზშ-ის ფარგლებში ჩატარებული საბაზისო/სამიუბო კვლევებისა და გზშ-ის ანგარიშის მომზადებისთვის გამოყენებული მეთოდების შესახებ.	შესაბამისი ინფორმაცია იხილეთ გზშ-ის ანგარიშში პარაგრაფი.1. - შესავალი.
გარემოზე მოსალოდნელი ზემოქმედების შეფასება გარემოს თითოეული კომპონენტისათვის და პროექტის განხორციელების შედეგად მოსალოდნელი ზემოქმედების შეჯამება, მათ შორის:		
5	პროექტის ფარგლებში მოსალოდნელი ზემოქმედების შეფასება ატმოსფერულ ჰაერზე, სადაც მოცემული უნდა იყოს:	
	ატმოსფერულ ჰაერში მავნე ნივთიერებათა გამოყოფისა და გაფრქვევის წყაროები (გენ-გეგმაზე მითითებით), გაფრქვეული მავნე ნივთიერებები და გაბნევის ანგარიში, გაფრქვევათა რაოდენობრივი და თვისობრივი მონაცემების მითითებით;	ინფორმაცია იხილეთ გზშ-ის ანგარიშში პარაგრაფი 4.1. და დანართი 5. ზდგ-ს პროექტივ ეგზემპლიარად.
	ატმოსფერულ ჰაერზე მოსალოდნელი ზემოქმედების პრევენციული და შემარბილებელი ღონისძიებები. მოსალოდნელი ემისიების შემცირების ტექნოლოგიური და ეკოლოგიური ღონისძიებების დეტალური აღწერილობა;	შესაბამისი ინფორმაცია იხილეთ გზშ-ის ანგარიშში პარაგრაფი 5.3.
	ატმოსფერულ ჰაერში მავნე ნივთიერებათა მონიტორინგის გეგმა. მათ შორის, 2013 წლის 31 დეკემბრის №413 დადგენილებით განსაზღვრული უწყვეტი ინსტრუმენტული თვითმონიტორინგის სისტემის საწარმოში დანერგვის შესახებ ინფორმაცია, გაფრქვევის წყაროების, მონიტორინგს დაქვემდებარებული კომპონენტების, თვითმონიტორინგისთვის შერჩეული მეთოდის/ხელსაწყო და სტანდარტის მითითებით;	შესაბამისი ინფორმაცია იხილეთ გზშ-ის ანგარიშში პარაგრაფი 12.
	გზშ-ის ანგარიშს თან უნდა დაერთოს ატმოსფერულ ჰაერში გაფრქვეულ მავნე ნივთიერებათა ზღვრულად დასაშვები გაფრქვევის ნორმების პროექტი;	აღნიშნული პროექტი წარმოდგენილია ცალკე ეგზემპლიარად (3 ეგზ)

5	პროექტის ფარგლებში ხმაურის გავრცელებით მოსალოდნელი ზემოქმედების შეფასება (ხმაურის ყველა წყაროს გენ-გეგმაზე დატანით), შესაბამისი შემარბილებელი ღონისძიებებისა და მონიტორინგის საკითხების მითითებით;	ინფორმაცია იხილეთ გზშ-ის ანგარიშში პარაგრაფი 2.13.1, 5.3. და დანართი 1. საწარმოს გენ-გეგმა.
	შესაძლო ზემოქმედების შეფასება ნიადაგის/გრუნტის ხარისხზე და შესაბამისი შემარბილებელი ღონისძიებები;	ინფორმაცია იხილეთ გზშ-ის ანგარიშში პარაგრაფი 4.4 და 5.3.
	მიწისქვეშა/გრუნტის წყლების შესაძლო დაბინძურებისა და შესაბამისი პრევენციული ღონისძიებების შესახებ ინფორმაცია;	ინფორმაცია იხილეთ გზშ-ის ანგარიშში პარაგრაფი 4.8 და 5.3.
	შესაძლო ზემოქმედების შეფასება ზედაპირული წყლის ობიექტზე (დაბინძურების რისკები) და შესაბამისი შემარბილებელი ღონისძიებები;	ინფორმაცია იხილეთ გზშ-ის ანგარიშში პარაგრაფი 4.3 და 5.3.
	საპროექტო ობიექტის მშენებლობა-ექსპლუატაციის პერიოდში ბიოლოგიურ გარემოზე მოსალოდნელი ზემოქმედების შეფასება. მათ შორის, ინფორმაცია მცენარეულ საფარზე,	ინფორმაცია იხილეთ გზშ-ის ანგარიშში პარაგრაფი 4.5.
	ლანდშაფტის ვიზუალური ცვლილებით მოსალოდნელი ზემოქმედების შეფასება და შემარბილებელი ღონისძიებები;	ინფორმაცია იხილეთ გზშ-ის ანგარიშში პარაგრაფი 4.11.
	საპროექტო ობიექტის მშენებლობა-ექსპლუატაციის პერიოდში ნარჩენების წარმოქმნითა და გავრცელებით მოსალოდნელი ზემოქმედების შეფასება, პრევენციული და შემარბილებელი ღონისძიებების მითითებით (მათ შორის ნარჩენების მართვის გეგმა);	ინფორმაცია იხილეთ გზშ-ის ანგარიშში პარაგრაფი 4.12 და პარაგრაფი 8.
	მნიშვნელოვანია, გზშ-ის ანგარიშში დეტალურად იქნეს ასახული პროექტის განხორციელებით გამოწვეული ზემოქმედების შეფასება სოციალურ-ეკონომიკურ გარემოზე, ასევე განსაზღვრული იყოს ადამიანის ჯანმრთელობასთან/ უსაფრთხოებასთან დაკავშირებული რისკები, შესაბამისი შემარბილებელი ღონისძიებების მითითებით. ამასთან, მნიშვნელოვანია მოცემული იქნეს სკოპინგის ეტაპზე საზოგადოების ინფორმირებისა და მათ მიერ წარმოდგენილი მოსაზრებების/შენიშვნების შეფასება/ანალიზი;	ინფორმაცია იხილეთ გზშ-ის ანგარიშში პარაგრაფი 6 და დანართი 4.
	ისტორიულ-კულტურულ და არქეოლოგიურ ძეგლებზე შესაძლო ზემოქმედების შეფასება;	ინფორმაცია იხილეთ გზშ-ის ანგარიშში პარაგრაფი 4.9.
	მნიშვნელოვანია გზშ-ის ანგარიშში წარმოდგენილ იქნეს ნედლეულის/პროდუქციის ტრანსპორტირებით გარემოზე მოსალოდნელი ზემოქმედების შეფასება და შესაბამისი შემარბილებელი ღონისძიებები. ამასთან, განხილული იქნეს ზემოქმედების შეფასება სატრანსპორტო ნაკადებზე, შესაბამის შემარბილებელ ღონისძიებებთან ერთად;	ინფორმაცია იხილეთ გზშ-ის ანგარიშში პარაგრაფი და 4.10.

5	კუმულაციური ზემოქმედების შესახებ ინფორმაცია 500 მ-იან რადიუსში არსებული ობიექტების გათვალისწინებით. კუმულაციური ზემოქმედების შეფასება წარმოდგენილი უნდა იქნეს გარემოს თითოეული კომპონენტისთვის. ამასთან მნიშვნელოვანია, გათვალისწინებული იქნეს ნედლეულის/პროდუქციის ტრანსპორტირებით მოსალოდნელი კუმულაციური ზემოქმედების საკითხიც. კუმულაციურ ზემოქმედებასთან მიმართებაში, განისაზღვროს შესაბამისი დეტალური შემარბილებელი ღონისძიებები;	ინფორმაცია იხილეთ გზშ-ის ანგარიშში პარაგრაფი 9 და პარაგრაფი 5.3..
	გარემოზე შეუქცევი ზემოქმედების შეფასება და მისი აუცილებლობის დასაბუთება;	ინფორმაცია იხილეთ გზშ-ის ანგარიშში პარაგრაფი 6.
	პროექტის ფარგლებში მოსალოდნელი შესაძლო ავარიული სიტუაციების რეაგირების გეგმა;	ინფორმაცია იხილეთ გზშ-ის ანგარიშში პარაგრაფი 5.
	პროექტის ფარგლებში შემუშავებული კონკრეტული სახის შემარბილებელი ღონისძიებების შემაჯამებელი გეგმა-გრაფიკი;	ინფორმაცია იხილეთ გზშ-ის ანგარიშში პარაგრაფი 5.3
	პროექტის ფარგლებში შემუშავებული გარემოსდაცვითი მონიტორინგის შემაჯამებელი გეგმა-გრაფიკი (საკონტროლო წერტილების, მონიტორინგის სიხშირის, მეთოდის და ა.შ. მითითებით);	ინფორმაცია იხილეთ გზშ-ის ანგარიშში პარაგრაფი 1 2 .
	გზშ-ის ფარგლებში შემუშავებული ძირითადი დასკვნები, რეკომენდაციები და საქმიანობის პროცესში განსახორციელებელი ძირითადი ღონისძიებები.	ინფორმაცია იხილეთ გზშ-ის ანგარიშში პარაგრაფი 1 5 .
6	საკითხები/ შენიშვნები, რომლებიც გათვალისწინებული უნდა იქნეს გზშ-ის ანგარიშში:	
	დაზუსტებას საჭიროებს ადგილმდებარეობის ალტერნატივის ანალიზის შესახებ ინფორმაცია. გზშ-ის ეტაპზე განხილული უნდა იყოს საწარმოს განთავსების ადგილმდებარეობის ალტერნატივების ყველა შესაძლო ვარიანტი, თითოეული ალტერნატიული ვარიანტის დადებითი და უარყოფითი მხარეების მითითებით, შერჩეული ალტერნატივის გარემოსდაცვითი დასაბუთებით;	აღნიშნული შენიშვნა გათვალისწინებულ იქნა გზშ-ს ანგარიშში პარაგრაფი 10.
	ამასთან მნიშვნელოვანია გზშ-ის ეტაპზე პროექტის განხორციელება დეტალურად იქნეს დასაბუთებული სოციალურ-ეკონომიკურ გარემოზე მოსალოდნელი დადებითი და ეკოლოგიურ გარემოზე მოსალოდნელი უარყოფითი ზემოქმედების ურთიერთშეწონის საფუძველზე, ასევე წარმოდგენილი უნდა იყოს საქმიანობის განუხორციელებლობის (უმოქმედობის) შემთხვევაში გარემოს არსებული მდგომარეობის ბუნებრივად განვითარების აღწერა;	აღნიშნული შენიშვნა გათვალისწინებულ იქნა გზშ-ს ანგარიშში.

6	<p>სკოპინგის ანგარიშში მითითებულია ურთიერთგამომრიცხავი ინფორმაცია საწარმოს საპროექტო წარმადობის შესახებ, რაც საჭიროებს დაზუსტებას. გზმ-ის ანგარიშში მოცემული უნდა იყოს დაზუსტებული ინფორმაცია კონკრეტული საპროექტო წარმადობის შესახებ, რაზე დაყრდნობითაც მოხდება გარემოზე, მათ შორის ატმოსფერულ ჰაერზე, მოსალოდნელი ზემოქმედების მნიშვნელობის განსაზღვრა;</p>	<p>აღნიშნული შენიშვნა გათვალისწინებულ იქნა გზმ-ს ანგარიშში.</p>
	<p>დაზუსტებას საჭიროებს (ტერიტორიის ჩრდილოეთ მხარეს საავტომობილო გზის პირას გამავალი) სანიაღვრე არხის საკუთრების და აღნიშნულ არხში საწარმოს სანიაღვრე წყლის ჩაშვების შეთანხმება არხის მესაკუთრესთან;</p>	<p>აღნიშნული ინფორმაცია იხილეთ გზმ-ის ანგარიშში, იხ დანართი 6.</p>
	<p>დაზუსტებას საჭიროებს საწარმოში წარმოქმნილი სანიაღვრე წყლის საპროექტო ობიექტის მიმდებარედ არსებულ სანიაღვრე არხში ჩაშვების კონკრეტული ადგილის შესახებ ინფორმაცია. ასევე წარმოდგენილი იქნეს ინფორმაცია დაგეგმილი საქმიანობის მიმდებარედ არსებული საწარმოები თუ ახორციელებენ აღნიშნულ სანიაღვრე არხში რაიმე სახის ჩაშვებას (წყლის ობიექტებზე კუმულაციური ზემოქმედების შეფასების მიზნით);</p>	<p>აღნიშნული ინფორმაცია იხილეთ გზმ-ს ანგარიშში, პარაგრაფი 4.2 და სურათი 2.1.2.</p>
	<p>მნიშვნელოვანია, გზმ-ის ეტაპზე დაზუსტდეს წიდის სანაყარო ტერიტორიის შევსების დრო და წიდის დასაწყობებისთვის განკუთვნილი ფართობის/ადგილის საკმარისობის საკითხი. ასევე, ინფორმაცია დასაწყობებული ნარჩენების, მათ შორის წიდისა და მტვერდამჭერი ფილტრებიდან მიღებული მტვრის შემდგომი მართვის კონკრეტული ღონისძიებების შესახებ, კანონმდებლობით დადგენილი მოთხოვნების გათვალისწინებით;</p>	<p>აღნიშნული ინფორმაცია იხილეთ გზმ-ს ანგარიშში, პარაგრაფი 3.1 და პარაგრაფი 12.</p>
	<p>საწარმოო ტერიტორიის სიახლოვეს სასოფლო-სამეურნეო მიწის ნაკვეთების არსებობის გათვალისწინებით, მნიშვნელოვანია გზმ-ის ეტაპზე წარმოდგენილ იქნეს საწარმოს ფუნქციონირების შედეგად სასოფლო-სამეურნეო სავარგულებზე და იქ წარმოებული პროდუქციის ხარისხზე ზემოქმედების საკითხი, საჭიროების შემთხვევაში შემარბილებელი ღონისძიებების მითითებით;</p>	<p>აღნიშნული ინფორმაცია იხილეთ გზმ-ს ანგარიშში, პარაგრაფი 4.13.</p>

6	<p>სამინისტროში არსებული ინფორმაციით, საპროექტო საწარმოს მიმდებარედ დაგეგმილია სხვადასხვა საწარმოო ობიექტების მოწყობა, მათ შორის საპროექტო ტერიტორიის მომიჯნავედ დაგეგმილია ცემენტისა და ფილერის საწარმოს მოწყობა-ექსპლუატაცია, ხოლო საწარმოდან 280 მ დაშორებით (33.09.43.599) შპს "მეტიმპექსის" მიერ დაგეგმილია ფეროშენადნობების საწარმოს მოწყობა-ექსპლუატაცია. აღნიშნული პროექტების ერთ ლოკაციაზე განხორციელება დაკავშირებული იქნება მნიშვნელოვან კუმულაციურ ზემოქმედებასთან. საკითხის დეტალური ანალიზის მიზნით, გზმ-ის ეტაპზე უნდა მოხდეს კუმულაციური ეფექტის გამომწვევი ყველა წყაროს იდენტიფიცირება, როგორც მშენებლობის, ისე ექსპლუატაციის ეტაპისთვის, განისაზღვროს საპროექტო არეალში გათვალისწინებული საქმიანობებით მოსალოდნელი ჯამური/მასშტაბური ზემოქმედების მნიშვნელობა და წარმოდგენილი იქნეს კონკრეტული სახის შემარბილებელი ღონისძიებები, ეფექტურობის დასაბუთებით;</p>	<p>აღნიშნული შენიშვნა გათვალისწინებულ იქნა გზმ-ს ანგარიშში.</p>
	<p>სკოპინგის ანგარიშის მიხედვით დაბინძურებული სანიაღვრე წყლები წარმოიქმნება მანგანუმის კონცენტრატის საწყობიდან. სანიაღვრე წყლების დაბინძურების პრევენციის მიზნით, გზმ-ის ანგარიშში განხილული უნდა იქნეს დახურული საწყობის მოწყობის შესაძლებლობის საკითხი;</p>	<p>აღნიშნული ინფორმაცია იხილეთ გზმ-ში პარაგრაფი 3.1,</p>
	<p>დაზუსტებული ინფორმაცია საპროექტო ქვესადგურის-ტრანსფორმატორის შესახებ: განთავსების ადგილის (გენგეგმაზე მითითებით) და პირობების, ქვესადგურის ფიზიკური მახასიათებლების, მათ შორის საპროექტო ძაბვის და შემადგენელი ელემენტების მითითებით;</p>	<p>აღნიშნული ინფორმაცია იხილეთ გზმ-ს ანგარიშში პარაგრაფი 3.1 და დანართი 1 (საწარმოს გენ-გეგმა)</p>
	<p>დასაბუთებული ინფორმაცია გარემოზე ზემოქმედების ყველა შესაძლო საკითხზე. მაგალითად გზმ-ის ფაზაზე საჭიროა დასაბუთდეს სკოპინგის ანგარიშში წარმოდგენილი ინფორმაცია - (გვ. 40) „საწარმოში არსებული დანადგარების შესწავლის შედეგად დადგინდა, რომ რადიოსიხშირის დიაპაზონის ელექტრომაგნიტური გამოსხივების ინტენსივობის ფონური (ფაქტიური) დონეები არ აღემატება ზღვრულად დასაშვებ დონეებს (10 მკვტ/სმ2).“ დასაზუსტებელია რა სახის კონკრეტული ღონისძიებების გატარების შედეგად დადგინდა ზემოთ აღნიშნული. გზმ-ის ანგარიშში საჭიროა დასაბუთდეს ყველა მსგავსი ტიპის ინფორმაცია ატმოსფერული ჰაერის, წყლის, ნიადაგის და ა.შ ზემოქმედების საკითხთან მიმართებით;</p>	<p>აღნიშნული შენიშვნა გათვალისწინებულ იქნა გზმ-ს ანგარიშში, პარაგრაფი 2.13.3.</p>
	<p>დაგეგმილი საქმიანობის სპეციფიკიდან გამომდინარე, გზმ-ის ანგარიშში წარმოდგენილი უნდა იყოს დეტალური ინფორმაცია ატმოსფერულ ჰაერზე მოსალოდნელი ზემოქმედების შესახებ მათ შორის, ინფორმაცია: გაბატონებული ქარების მიმართულებისა და მოსახლეობის მხარეს გავრცელების შესახებ; უწყვეტი მონიტორინგის საკითხების შესახებ; ყველა სახის შემარბილებელი ღონისძიებისა და აირმტვერდამჭერი სისტემების ეფექტურობის შესახებ;</p>	<p>აღნიშნული შენიშვნა გათვალისწინებულ იქნა გზმ-ს ანგარიშში, კერძოდ გაბატონებული ქარების შესახებ ინფორმაცია მოცემულია პარაგრაფ 2.9-ში და 4.1, უწყვეტი მონიტორინგზე პარაგრაფი 12, აირმტვერდამჭერი სისტემის ეფექტურობაზე პარაგრაფი 3.1 და პარაგრაფი 7.</p>

6	<p>სოფ. მეორე სვირის ადგილობრივი მოსახლეობის მიერ პროექტის შესახებ საჯარო განხილვაზე (ასევე წერილობითი სახით) დაფიქსირებული შენიშვნების/მოსაზრებების, მათ შორის წინააღმდეგობრივი პოზიციის გათვალისწინებით, მნიშვნელოვანია, გზშ-ის ეტაპზე წარმოდგენილი იქნეს - პროექტთან დაკავშირებით ადგილობრივი მოსახლეობის ინფორმირების, მათი პოზიციების, დამოკიდებულების, აზრის გათვალისწინების და შეთანხმების (არსებობის შემთხვევაში) ამსახველი ინფორმაცია;</p>	<p>პროექტთან დაკავშირებით ადგილობრივი მოსახლეობიდან წერილობითი სახით შენიშვნები არ შემოსულა. მეწარმის მიერ სოფლის გამგეობის წარმომადგენელის შუამოვლობით ხორციელდება მოსახლეობის ინფორმირება დაგეგმილი საქმიანობის მიმართებით და თუ იქნება მათ მიერ გამოთქმული რაიმე სახის დასაბუთებული შენიშვნები, ის გათვალისწინებული იქნება გზშ-ს ანგარიშში.</p>
	<p>გარემოზე ზემოქმედების შეფასების ანგარიშის გეოლოგიური ნაწილი წარმოდგენილი უნდა იყოს გარემოს ფონური მდგომარეობის აღწერით: რელიეფი (გეომორფოლოგია), გეოლოგიური აგებულება, სეისმური პირობები, ჰიდროგეოლოგიური პირობები, საინჟინრო-გეოლოგიური პირობები; გეოლოგიურ გარემოზე ზემოქმედება: ზემოქმედების შეფასება გრუნტის წყლებზე; საშიში გეოლოგიური პროცესების (არსებობის შემთხვევაში) შესაძლო გააქტიურების განსაზღვრა საპროექტო ობიექტის მშენებლობა-ექსპლუატაციის პერიოდში, პრევენციული ღონისძიებების მითითებით.</p>	<p>აღნიშნული შენიშვნა გათვალისწინებულ იქნა გზშ-ს ანგარიშში, პარაგრაფი 2.2.</p>
	<p>გზშ-ის ანგარიში წარმოდგენილი უნდა იქნეს წინამდებარე დასკვნით განსაზღვრული მოთხოვნებისა და სკოპინგის დასკვნაში გამოკვეთილი საკითხების გათვალისწინებით.</p>	<p>სკოპინგის დასკვნით განსაზღვრული მოთხოვნები და სკოპინგის დასკვნაში გამოკვეთილი საკითხები გათვალისწინებულ იქნა გზშ-ს ანგარიშში.</p>

დანართი 5. გათვლების შედეგები

УПРЗА ЭКОЛОГ, версия 3.00 Copyright © 1990-2009 ФИРМА "ИНТЕГРАЛ"

სერიული ნომერი 01-15-0276, Институт Гидрометеорологии Грузии

საწარმოს ნომერი 216; შპს "დაგი" სილიკომანგანუმი
ქალაქი თერჯოლა

შეიმუშავა Фирма "ИНТЕГРАЛ"

საწყისი მონაცემების ვარიანტი: 1, საწყისი მონაცემების ახალი ვარიანტი
გაანგარიშების ვარიანტი: გაანგარიშების ახალი ვარიანტი
გაანგარიშება შესრულებულია: ზაფხულისთვის
გაანგარიშების მოდული: "ОНД-86"
საანგარიშო მუდმივები: E1= 0,01, E2=0,01, E3=0,01, S=999999,99 კვ.კმ.

მეტეოროლოგიური პარამეტრები

ყველაზე ცხელი თვის ჰაერის საშუალო ტემპერატურა	23,5° C
ყველაზე ცივი თვის ჰაერის საშუალო ტემპერატურა	3,8° C
ატმოსფეროს სტრატოფიკაციის ტემპერატურაზე დამოკიდებული კოეფიციენტი,	200
ქარის მაქსიმალური სიჩქარე მოცემული ტერიტორიისთვის (გადამეტების განმეორებადობა 5%-ის ფარგლებში)	17,5 მ/წმ

საწარმოს სტრუქტურა (მოედნები, საამქრო)

ნომერი	მოედნის (საამქროს) დასახელება
--------	-------------------------------

გაფრქვევის წყაროთა პარამეტრები

აღრიცხვა:

- "%" - წყარო გათვალისწინებულია ფონის გამორიცხვით;
 - "+" - წყარო გათვალისწინებულია ფონის გამორიცხვის გარეშე;
 - "-" - წყარო არ არის გათვალისწინებული და მისი წვლილი არაა შეტანილი ფონში.
- ნიშნულების არარსებობის შემთხვევაში წყარო არ ითვლება.

წყაროთა ტიპები:

- 1 - წერტილოვანი;
- 2 - წრფივი;
- 3 - არაორგანიზებული;
- 4 - წერტილოვანი წყაროების ერთობლიობა, გაერთიანებული ერთ სიბრტყულად გათვლისთვის;
- 5 - არაორგანიზებული, დროში ცვლადი გაფრქვევის სიმძლავრით;
- 6 - წერტილოვანი, ქოლგისებური ან ჰორიზონტალური გაფრქვევით;
- 7 - ქოლგისებური ან ჰორიზონტალური გაფრქვევის წერტილოვანი წყაროების ერთობლიობა;
- 8 - ავტომაგისტრალი.

აღრიცხვა	მოედ. №	საამქ. №	წყაროს №	წყაროს დასახელება	ვარი-ანტი	ტიპი	წყაროს სიმაღლე (მ)	დიამეტრი (მ)	აირ-ჰაეროვანი ნარევის მოცულ. (მ ³ /წმ)	აირ-ჰაეროვანი ნარევის წიჩქარე (მ/წმ)	აირ-ჰაეროვანი ნარევის ტემპერატ. (°C)	რელიეფის კოეფ.	კოორდ. X1 ლერძი (მ)	კოორდ. Y1 ლერძი (მ)	კოორდ. X2 ლერძი (მ)	კოორდ. Y2 ლერძი (მ)	წყაროს სიგანე (მ)
%	0	0	1	სადნობი ღუმელი	1	1	14,0	0,80	13,889	27,63129	110	1,0	0,0	0,0	0,0	0,0	0,00
ნივთ. კოდი				ნივთიერება			გაფრქვევა (გ/წმ)	გაფრქვევა (ტ/წლ)	F	ზაფხ.: Cm/ზდკ	Xm	Um	ზამთ.: Cm/ზდკ	Xm	Um		
0101				ალუმინის ოქსიდი			0,0083300	0,2450000	1	0,003	319,4	4,9	0,003	320	5,1		
0128				კალციუმის ოქსიდი			0,0166700	0,4890000	1	0,002	319,4	4,9	0,002	320	5,1		
0138				მაგნიუმის ოქსიდი			0,0042000	0,1230000	1	0,000	319,4	4,9	0,000	320	5,1		
0143				მანგანუმის ორჟანგი			0,0555600	1,6320000	1	0,223	319,4	4,9	0,220	320	5,1		
0301				აზოტის ორჟანგი			0,0810200	2,3800000	1	0,016	319,4	4,9	0,016	320	5,1		
0330				გოგირდის ორჟანგი			0,0002300	0,0070000	1	0,000	319,4	4,9	0,000	320	5,1		
0337				ნახშირბადის ოქსიდი			0,4051000	11,9000000	1	0,003	319,4	4,9	0,003	320	5,1		
2907				სილიციუმის ორჟანგი			0,0833300	2,4480000	1	0,022	319,4	4,9	0,022	320	5,1		
2909				არაორგანული მტვერი: 20%-მდე SiO2			0,1097200	3,2230000	1	0,009	319,4	4,9	0,009	320	5,1		
%	0	0	2	მანგ. კონც. საწყობი	1	1	2,5	0,50	0,29452	1,50000	26	1,0	35,0	50,0	35,0	50,0	0,00
ნივთ. კოდი				ნივთიერება			გაფრქვევა (გ/წმ)	გაფრქვევა (ტ/წლ)	F	ზაფხ.: Cm/ზდკ	Xm	Um	ზამთ.: Cm/ზდკ	Xm	Um		
0143				მანგანუმის ორჟანგი			0,0018400	0,0580000	1	4,791	12,5	0,5	3,171	17,3	0,9		
2909				არაორგანული მტვერი: 20%-მდე SiO2			0,0025400	0,0800000	1	0,132	12,5	0,5	0,088	17,3	0,9		
%	0	0	3	დანამატების საწყობი	1	1	2,5	0,50	0,29452	1,50000	26	1,0	40,0	30,0	40,0	30,0	0,00
ნივთ. კოდი				ნივთიერება			გაფრქვევა (გ/წმ)	გაფრქვევა (ტ/წლ)	F	ზაფხ.: Cm/ზდკ	Xm	Um	ზამთ.: Cm/ზდკ	Xm	Um		
2909				არაორგანული მტვერი: 20%-მდე SiO2			0,0019000	0,0610000	1	0,099	12,5	0,5	0,065	17,3	0,9		
%	0	0	4	მიმღები ბუნკერი	1	1	3,0	0,50	0,29452	1,50000	26	1,0	25,0	14,0	25,0	14,0	0,00
ნივთ. კოდი				ნივთიერება			გაფრქვევა (გ/წმ)	გაფრქვევა (ტ/წლ)	F	ზაფხ.: Cm/ზდკ	Xm	Um	ზამთ.: Cm/ზდკ	Xm	Um		
0143				მანგანუმის ორჟანგი			0,0003280	0,0100000	1	0,651	13,7	0,5	0,442	18,7	0,8		
2909				არაორგანული მტვერი: 20%-მდე SiO2			0,0006240	0,0180000	1	0,025	13,7	0,5	0,017	18,7	0,8		
%	0	0	5	სადნობის ჩსმოსხმა	1	1	3,0	0,50	0,29452	1,50000	26	1,0	30,0	16,0	30,0	16,0	0,00
ნივთ. კოდი				ნივთიერება			გაფრქვევა (გ/წმ)	გაფრქვევა (ტ/წლ)	F	ზაფხ.: Cm/ზდკ	Xm	Um	ზამთ.: Cm/ზდკ	Xm	Um		
0143				მანგანუმის ორჟანგი			0,0057660	0,1690000	1	11,446	13,7	0,5	7,761	18,7	0,8		
2909				არაორგანული მტვერი: 20%-მდე SiO2			0,0038440	0,1130000	1	0,153	13,7	0,5	0,103	18,7	0,8		

აღრიცხვა	მოედ. №	საამქ. №	წყაროს №	წყაროს დასახელება	ვარი-ანტი	ტიპი	წყაროს სიმაღლე (მ)	დიამეტრი (მ)	აირ-ჰაეროვანი ნარევის მოცულ. (მ3/წმ)	აირ-ჰაეროვანი ნარევის წიქარე (მ/წმ)	აირ-ჰაეროვანი ნარევის ტემპერატ. (°C)	რელიეფის კოეფ.	კოორდ. X1 ლერძი (მ)	კოორდ. Y1 ლერძი (მ)	კოორდ. X2 ლერძი (მ)	კოორდ. Y2 ლერძი (მ)	წყაროს სიგანე (მ)
%	0	0	6	წილის ჩამოსხმა	1	1	3,0	0,50	0,29452	1,50000	26	1,0	14,0	8,0	14,0	8,0	0,00
ნივთ. კოდი 2909 ნივთიერება არაორგანული მტვერი: 20%-მდე SiO2					გაფრქვევა (გ/წმ)	გაფრქვევა (ტ/წლ)	F	ზაფხ.: Cm/ზდკ	Xm	Um	ზამთ.: Cm/ზდკ	Xm	Um				
					0,0018000	0,0530000	1	0,071	13,7	0,5	0,048	18,7	0,8				
%	0	0	7	წილის საწყობი	1	1	3,0	0,50	0,29452	1,50000	26	1,0	22,0	25,0	22,0	25,0	0,00
ნივთ. კოდი 2909 ნივთიერება არაორგანული მტვერი: 20%-მდე SiO2					გაფრქვევა (გ/წმ)	გაფრქვევა (ტ/წლ)	F	ზაფხ.: Cm/ზდკ	Xm	Um	ზამთ.: Cm/ზდკ	Xm	Um				
					0,0018000	0,0530000	1	0,071	13,7	0,5	0,048	18,7	0,8				
+	0	0	8	ფონური წყარო შპს "ბორანი"	1	1	10,8	1,00	5	6,36620	70	1,0	0,0	200,0	0,0	200,0	0,00
ნივთ. კოდი 0301 ნივთიერება აზოტის ორჟანგი					გაფრქვევა (გ/წმ)	გაფრქვევა (ტ/წლ)	F	ზაფხ.: Cm/ზდკ	Xm	Um	ზამთ.: Cm/ზდკ	Xm	Um				
					0,3750000	2,8090000	1	0,331	149,6	1,8	0,312	160,3	2,6				
0337 ნახშირბადის ოქსიდი					17,4000000	130,2910000	1	0,614	149,6	1,8	0,579	160,3	2,6				
2909 არაორგანული მტვერი: 20%-მდე SiO2					1,1500500	8,6120000	1	0,406	149,6	1,8	0,383	160,3	2,6				
+	0	0	9	ფონური წყარო შპს "ბორანი"	1	1	8,0	0,30	0,02	0,28294	26	1,0	0,0	195,0	0,0	195,0	0,00
ნივთ. კოდი 2909 ნივთიერება არაორგანული მტვერი: 20%-მდე SiO2					გაფრქვევა (გ/წმ)	გაფრქვევა (ტ/წლ)	F	ზაფხ.: Cm/ზდკ	Xm	Um	ზამთ.: Cm/ზდკ	Xm	Um				
					0,0502100	0,3760000	1	0,625	20,6	0,5	0,625	20,6	0,5				
+	0	0	10	ფონური წყარო შპს "ბორანი"	1	1	3,0	0,50	0,29452	1,50000	26	1,0	20,0	200,0	20,0	200,0	0,00
ნივთ. კოდი 2909 ნივთიერება არაორგანული მტვერი: 20%-მდე SiO2					გაფრქვევა (გ/წმ)	გაფრქვევა (ტ/წლ)	F	ზაფხ.: Cm/ზდკ	Xm	Um	ზამთ.: Cm/ზდკ	Xm	Um				
					0,0947900	1,1700000	1	3,763	13,7	0,5	2,552	18,7	0,8				
+	0	0	11	ფონური წყარო შპს "მარინი"	1	1	10,0	0,80	13,9	27,65317	120	1,0	120,0	0,0	120,0	0,0	0,00
ნივთ. კოდი 0301 ნივთიერება აზოტის ორჟანგი					გაფრქვევა (გ/წმ)	გაფრქვევა (ტ/წლ)	F	ზაფხ.: Cm/ზდკ	Xm	Um	ზამთ.: Cm/ზდკ	Xm	Um				
					0,6800000	2,9376000	1	0,219	270,2	6,5	0,217	269,9	6,6				
0337 ნახშირბადის ოქსიდი					1,6811000	130,2910000	1	0,022	270,2	6,5	0,021	269,9	6,6				
2909 არაორგანული მტვერი: 20%-მდე SiO2					0,7930000	3,4270000	1	0,102	270,2	6,5	0,101	269,9	6,6				
+	0	0	12	ფონური წყარო შპს "მარინი"	1	1	3,0	0,50	0,29452	1,50000	26	1,0	120,0	-20,0	120,0	-20,0	0,00
ნივთ. კოდი 2909 ნივთიერება არაორგანული მტვერი: 20%-მდე SiO2					გაფრქვევა (გ/წმ)	გაფრქვევა (ტ/წლ)	F	ზაფხ.: Cm/ზდკ	Xm	Um	ზამთ.: Cm/ზდკ	Xm	Um				
					0,1790000	1,4760000	1	7,107	13,7	0,5	4,819	18,7	0,8				
+	0	0	13	ფონური წყარო შპს "მარინი"	1	1	6,0	0,25	0,007	0,14260	90	1,0	120,0	5,0	120,0	5,0	0,00
ნივთ. კოდი 0301 ნივთიერება აზოტის ორჟანგი					გაფრქვევა (გ/წმ)	გაფრქვევა (ტ/წლ)	F	ზაფხ.: Cm/ზდკ	Xm	Um	ზამთ.: Cm/ზდკ	Xm	Um				
					0,1092000	0,4720000	1	6,857	15,2	0,5	6,857	15,2	0,5				
0337 ნახშირბადის ოქსიდი					0,2723000	1,1760000	1	0,684	15,2	0,5	0,684	15,2	0,5				

ადრიც ხვა ანგარი შისას	მოედ. №	საამქ. №	წყაროს №	წყაროს დასახელება	ვარი- ანტი	ტიპი	წყაროს სიმაღლე (მ)	დიამეტრი (მ)	აირ- ჰაეროვანი ნარევის მოცულ. (მ3/წმ)	აირ- ჰაეროვანი ნარევის წიქარე (მ/წმ)	აირ- ჰაეროვანი ნარევის ტემპერატ. (°C)	რელიე ფის კოეფ.	კოორდ. X1 ლერმი (მ)	კოორდ. Y1 ლერმი (მ)	კოორდ. X2 ლერმი (მ)	კოორდ. Y2 ლერმი (მ)	წყაროს სიგანე (მ)
+	0	0	14	ფონური წყარო შპს "დაგი" ცემენტი	1	1	6,0	0,50	1,667	8,48996	90	1,0	-25,0	26,0	-25,0	26,0	0,00
ნივთ. კოდი					ნივთიერება		გაფრქვევა (გ/წმ)	გაფრქვევა (ტ/წლ)	F	ზაფხ.: Cm/ზდკ	Xm	Um	ზამთ.: Cm/ზდკ	Xm	Um		
0301					აზოტის ორჟანგი		0,1000000	1,2600000	1	0,317	86,3	1,7	0,300	90,9	1,9		
0337					ნახშირბადის ოქსიდი		0,2472000	3,1150000	1	0,031	86,3	1,7	0,030	90,9	1,9		
2909					არაორგანული მტვერი: 20%-მდე SiO2		0,5000000	6,3000000	1	0,634	86,3	1,7	0,600	90,9	1,9		
+	0	0	15	ფონური წყარო შპს "დაგი" ცემენტი	1	1	6,0	0,70	0,486	1,26285	60	1,0	0,0	65,0	0,0	65,0	0,00
ნივთ. კოდი					ნივთიერება		გაფრქვევა (გ/წმ)	გაფრქვევა (ტ/წლ)	F	ზაფხ.: Cm/ზდკ	Xm	Um	ზამთ.: Cm/ზდკ	Xm	Um		
2909					არაორგანული მტვერი: 20%-მდე SiO2		0,0085300	0,1070000	1	0,054	35,1	0,9	0,045	39,3	1,1		
+	0	0	16	ფონური წყარო შპს "დაგი" ცემენტი	1	1	6,0	0,70	0,486	1,26285	60	1,0	15,0	65,0	15,0	65,0	0,00
ნივთ. კოდი					ნივთიერება		გაფრქვევა (გ/წმ)	გაფრქვევა (ტ/წლ)	F	ზაფხ.: Cm/ზდკ	Xm	Um	ზამთ.: Cm/ზდკ	Xm	Um		
2909					არაორგანული მტვერი: 20%-მდე SiO2		0,0085300	0,1070000	1	0,054	35,1	0,9	0,045	39,3	1,1		
+	0	0	17	ფონური წყარო შპს "დაგი" ცემენტი	1	1	9,0	0,40	0,694	5,52268	40	1,0	20,0	75,0	20,0	75,0	0,00
ნივთ. კოდი					ნივთიერება		გაფრქვევა (გ/წმ)	გაფრქვევა (ტ/წლ)	F	ზაფხ.: Cm/ზდკ	Xm	Um	ზამთ.: Cm/ზდკ	Xm	Um		
2909					არაორგანული მტვერი: 20%-მდე SiO2		0,0187500	0,1180000	1	0,046	49,7	0,7	0,036	59,1	0,9		
+	0	0	18	ფონური წყარო შპს "დაგი" ცემენტი	1	1	4,0	0,50	0,29452	1,50000	26	1,0	-40,0	5,0	-40,0	5,0	0,00
ნივთ. კოდი					ნივთიერება		გაფრქვევა (გ/წმ)	გაფრქვევა (ტ/წლ)	F	ზაფხ.: Cm/ზდკ	Xm	Um	ზამთ.: Cm/ზდკ	Xm	Um		
2909					არაორგანული მტვერი: 20%-მდე SiO2		0,1586300	2,5010000	1	4,015	16,2	0,5	2,851	21,4	0,8		
+	0	0	19	ფონური წყარო შპს "მეტიმპექსი"	1	1	15,0	0,50	0,2773	1,41228	120	1,0	260,0	-175,0	260,0	-175,0	0,00
ნივთ. კოდი					ნივთიერება		გაფრქვევა (გ/წმ)	გაფრქვევა (ტ/წლ)	F	ზაფხ.: Cm/ზდკ	Xm	Um	ზამთ.: Cm/ზდკ	Xm	Um		
0143					მანგანუმის ორჟანგი		0,0012750	0,0405000	1	0,083	64,4	0,8	0,076	68,1	0,8		
2907					სილიციუმის ორჟანგი		0,0001730	0,0054600	1	0,001	64,4	0,8	0,001	68,1	0,8		
2909					არაორგანული მტვერი: 20%-მდე SiO2		0,0004250	0,0135000	1	0,001	64,4	0,8	0,001	68,1	0,8		
+	0	0	20	ფონური წყარო შპს "მეტიმპექსი"	1	1	4,0	0,50	0,29452	1,50000	26	1,0	265,0	-165,0	265,0	-165,0	0,00
ნივთ. კოდი					ნივთიერება		გაფრქვევა (გ/წმ)	გაფრქვევა (ტ/წლ)	F	ზაფხ.: Cm/ზდკ	Xm	Um	ზამთ.: Cm/ზდკ	Xm	Um		
0143					მანგანუმის ორჟანგი		0,0157250	0,5115000	1	19,899	16,2	0,5	14,130	21,4	0,8		
2907					სილიციუმის ორჟანგი		0,0033970	0,1070000	1	0,287	16,2	0,5	0,203	21,4	0,8		
2909					არაორგანული მტვერი: 20%-მდე SiO2		0,0265750	0,8230000	1	0,673	16,2	0,5	0,478	21,4	0,8		

ემისიები წყაროებიდან ნივთიერებების მიხედვით

აღრიცხვა:

"%" - წყარო გათვალისწინებულია ფონის გამორიცხვით;
 "+" - წყარო გათვალისწინებულია ფონის გამორიცხვის გარეშე;
 "-" - წყარო არ არის გათვალისწინებული და მისი წვლილი არაა შეტანილი ფონში.

ნიშნულების არარსებობის შემთხვევაში წყარო არ ითვლება.

(-) ნიშნით აღნიშნული ან აღუნიშნავი () წყაროები საერთო ჯამში გათვალისწინებული არ არის

წყაროთა ტიპები:

- 1 - წერტილოვანი;
- 2 - წრფივი;
- 3 - არაორგანიზებული;
- 4 - წერტილოვანი წყაროების ერთობლიობა, გაერთიანებული ერთ სიბრტყულად გათვლისთვის;
- 5 - არაორგანიზებული, დროში ცვლადი გაფრქვევის სიმძლავრით;
- 6 - წერტილოვანი, ქოლგისებური ან ჰორიზონტალური გაფრქვევით;
- 7 - ქოლგისებური ან ჰორიზონტალური გაფრქვევის წერტილოვანი წყაროების ერთობლიობა;
- 8 - ავტომაგისტრალი.

ნივთიერება: 0101 ალუმინის ოქსიდი

№ მოედ.	№ საამქ.	№ წყაროს	ტიპი	აღრიცხვა	გაფრქვევა (გ/წმ)	F	ზაფხ.			ზამთ.		
							Cm/ზღვ	Xm	Um (მ/წმ)	Cm/ზღვ	Xm	Um (მ/წმ)
0	0	1	1	%	0,0083300	1	0,0033	319,39	4,9321	0,0033	320,00	5,0656
სულ:					0,0083300		0,0033			0,0033		

ნივთიერება: 0128 კალციუმის ოქსიდი

№ მოედ.	№ საამქ.	№ წყაროს	ტიპი	აღრიცხვა	გაფრქვევა (გ/წმ)	F	ზაფხ.			ზამთ.		
							Cm/ზღვ	Xm	Um (მ/წმ)	Cm/ზღვ	Xm	Um (მ/წმ)
0	0	1	1	%	0,0166700	1	0,0017	319,39	4,9321	0,0017	320,00	5,0656
სულ:					0,0166700		0,0017			0,0017		

ნივთიერება: 0138 მაგნიუმის ოქსიდი

№ მოედ.	№ საამქ.	№ წყაროს	ტიპი	აღრიცხვა	გაფრქვევა (გ/წმ)	F	ზაფხ.			ზამთ.		
							Cm/ზღვ	Xm	Um (მ/წმ)	Cm/ზღვ	Xm	Um (მ/წმ)
0	0	1	1	%	0,0042000	1	0,0004	319,39	4,9321	0,0004	320,00	5,0656
სულ:					0,0042000		0,0004			0,0004		

ნივთიერება: 0143 მანგანუმის ორჟანგი

№ მოედ.	№ საამქ.	№ წყაროს	ტიპი	აღრიცხვა	გაფრქვევა (გ/წმ)	F	ზაფხ.			ზამთ.		
							Cm/ზღვ	Xm	Um (მ/წმ)	Cm/ზღვ	Xm	Um (მ/წმ)
0	0	1	1	%	0,0555600	1	0,2228	319,39	4,9321	0,2203	320,00	5,0656
0	0	2	1	%	0,0018400	1	4,7909	12,49	0,5000	3,1706	17,32	0,8956
0	0	4	1	%	0,0003280	1	0,6511	13,73	0,5000	0,4415	18,75	0,8427
0	0	5	1	%	0,0057660	1	11,4463	13,73	0,5000	7,7614	18,75	0,8427
0	0	19	1	+	0,0012750	1	0,0830	64,40	0,7883	0,0761	68,14	0,8387
0	0	20	1	+	0,0157250	1	19,8988	16,21	0,5000	14,1297	21,39	0,7657
სულ:					0,0804940		37,0931			25,7997		

ნივთიერება: 0301 აზოტის ორჟანგი

№ მოედ.	№ საამქ.	№ წყაროს	ტიპი	აღრიცხვა	გაფრქვევა (გ/წმ)	F	ზაფხ.			ზამთ.		
							Cm/ზდვ	Xm	Um (მ/წმ)	Cm/ზდვ	Xm	Um (მ/წმ)
0	0	1	1	%	0,0810200	1	0,0162	319,39	4,9321	0,0161	320,00	5,0656
0	0	8	1	+	0,3750000	1	0,3310	149,58	1,8082	0,3119	160,29	2,5934
0	0	11	1	+	0,6800000	1	0,2185	270,24	6,5064	0,2171	269,91	6,6220
0	0	13	1	+	0,1092000	1	6,8566	15,18	0,5000	6,8566	15,18	0,5000
0	0	14	1	+	0,1000000	1	0,3172	86,32	1,7184	0,2998	90,93	1,8736
სულ:					1,3452200		7,7394			7,7015		

ნივთიერება: 0330 გოგირდის ორჟანგი

№ მოედ.	№ საამქ.	№ წყაროს	ტიპი	აღრიცხვა	გაფრქვევა (გ/წმ)	F	ზაფხ.			ზამთ.		
							Cm/ზდვ	Xm	Um (მ/წმ)	Cm/ზდვ	Xm	Um (მ/წმ)
0	0	1	1	%	0,0002300	1	0,0000	319,39	4,9321	0,0000	320,00	5,0656
სულ:					0,0002300		0,0000			0,0000		

ნივთიერება: 0337 ნახშირბადის ოქსიდი

№ მოედ.	№ საამქ.	№ წყაროს	ტიპი	აღრიცხვა	გაფრქვევა (გ/წმ)	F	ზაფხ.			ზამთ.		
							Cm/ზდვ	Xm	Um (მ/წმ)	Cm/ზდვ	Xm	Um (მ/წმ)
0	0	1	1	%	0,4051000	1	0,0032	319,39	4,9321	0,0032	320,00	5,0656
0	0	8	1	+	17,4000000	1	0,6143	149,58	1,8082	0,5789	160,29	2,5934
0	0	11	1	+	1,6811000	1	0,0216	270,24	6,5064	0,0215	269,91	6,6220
0	0	13	1	+	0,2723000	1	0,6839	15,18	0,5000	0,6839	15,18	0,5000
0	0	14	1	+	0,2472000	1	0,0314	86,32	1,7184	0,0296	90,93	1,8736
სულ:					20,0057000		1,3544			1,3172		

ნივთიერება: 2907 სილიციუმის ორჟანგი

№ მოედ.	№ საამქ.	№ წყაროს	ტიპი	აღრიცხვა	გაფრქვევა (გ/წმ)	F	ზაფხ.			ზამთ.		
							Cm/ზდვ	Xm	Um (მ/წმ)	Cm/ზდვ	Xm	Um (მ/წმ)
0	0	1	1	%	0,0833300	1	0,0223	319,39	4,9321	0,0220	320,00	5,0656
0	0	19	1	+	0,0001730	1	0,0008	64,40	0,7883	0,0007	68,14	0,8387
0	0	20	1	+	0,0033970	1	0,2866	16,21	0,5000	0,2035	21,39	0,7657
სულ:					0,0869000		0,3096			0,2262		

ნივთიერება: 2909 არაორგანული მტვერი: 20%-მდე SiO2

№ მოედ.	№ საამქ.	№ წყაროს	ტიპი	ალრიცხვა	გაფრქვევა (გ/წმ)	F	ზაფხ.			ზამთ.		
							Cm/ზღვ	Xm	Um (მ/წმ)	Cm/ზღვ	Xm	Um (მ/წმ)
0	0	1	1	%	0,1097200	1	0,0088	319,39	4,9321	0,0087	320,00	5,0656
0	0	2	1	%	0,0025400	1	0,1323	12,49	0,5000	0,0875	17,32	0,8956
0	0	3	1	%	0,0019000	1	0,0989	12,49	0,5000	0,0655	17,32	0,8956
0	0	4	1	%	0,0006240	1	0,0248	13,73	0,5000	0,0168	18,75	0,8427
0	0	5	1	%	0,0038440	1	0,1526	13,73	0,5000	0,1035	18,75	0,8427
0	0	6	1	%	0,0018000	1	0,0715	13,73	0,5000	0,0485	18,75	0,8427
0	0	7	1	%	0,0018000	1	0,0715	13,73	0,5000	0,0485	18,75	0,8427
0	0	8	1	+	1,1500500	1	0,4060	149,58	1,8082	0,3827	160,29	2,5934
0	0	9	1	+	0,0502100	1	0,6249	20,55	0,5000	0,6249	20,55	0,5000
0	0	10	1	+	0,0947900	1	3,7634	13,73	0,5000	2,5519	18,75	0,8427
0	0	11	1	+	0,7930000	1	0,1019	270,24	6,5064	0,1013	269,91	6,6220
0	0	12	1	+	0,1790000	1	7,1068	13,73	0,5000	4,8189	18,75	0,8427
0	0	14	1	+	0,5000000	1	0,6343	86,32	1,7184	0,5997	90,93	1,8736
0	0	15	1	+	0,0085300	1	0,0538	35,06	0,9329	0,0447	39,34	1,0773
0	0	16	1	+	0,0085300	1	0,0538	35,06	0,9329	0,0447	39,34	1,0773
0	0	17	1	+	0,0187500	1	0,0462	49,74	0,7043	0,0362	59,13	0,9152
0	0	18	1	+	0,1586300	1	4,0147	16,21	0,5000	2,8507	21,39	0,7657
0	0	19	1	+	0,0004250	1	0,0006	64,40	0,7883	0,0005	68,14	0,8387
0	0	20	1	+	0,0265750	1	0,6726	16,21	0,5000	0,4776	21,39	0,7657
სულ:					3,1107180		18,0395			12,9126		

გაანგარიშება შესრულდა ნივთიერებათა მიხედვით (ჯამური ზემოქმედების ჯგუფების მიხედვით)

კოდი	ნივთიერება	ზღვრულად დასაშვები კონცენტრაცია			*ზღვ-ს შესწორების კოეფიციენტი	ფონური კონცენტრ.	
		ტიპი	საცნობარო მნიშვნელობა	ანგარიშში გამოყენებ.		ალრიცხვა	ინტერპ.
0101	ალუმინის ოქსიდი	ზღვ საშ. დ/ლ * 10	0,0100000	0,1000000	1	არა	არა
0128	კალციუმის ოქსიდი	მაქს. ერთ.	0,4000000	0,4000000	1	არა	არა
0138	მაგნიუმის ოქსიდი	მაქს. ერთ.	0,4000000	0,4000000	1	არა	არა
0143	მანგანუმის ორჟანგი	მაქს. ერთ.	0,0100000	0,0100000	1	არა	არა
0301	აზოტის ორჟანგი	მაქს. ერთ.	0,2000000	0,2000000	1	არა	არა
0330	გოგირდის ორჟანგი	მაქს. ერთ.	0,3500000	0,3500000	1	არა	არა
0337	ნახშირბადის ოქსიდი	მაქს. ერთ.	5,0000000	5,0000000	1	არა	არა
2907	სილიციუმის ორჟანგი	მაქს. ერთ.	0,1500000	0,1500000	1	არა	არა
2909	არაორგანული მტვერი: 20%-მდე SiO2	მაქს. ერთ.	0,5000000	0,5000000	1	არა	არა

*გამოიყენება განსაკუთრებული ნორმატიული მოთხოვნების გამოყენების საჭიროების შემთხვევაში. პარამეტრის "შესწორების კოეფიციენტი/საორ. უსაფრ. ზემოქ. დონე", მნიშვნელობის ცვლილების შემთხვევაში, რომლის სტანდარტული მნიშვნელობა 1-ია, მაქსიმალური კონცენტრაციის გაანგარიშებული სიდიდეები შედარებული უნდა იქნას არა კოეფიციენტის მნიშვნელობას, არამედ 1-ს.

საანგარიშო მეტეოპარამეტრების გადარჩევა
ავტომატური გადარჩევა

ქარის სიჩქარეთა გადარჩევა სრულდება ავტომატურად

ქარის მიმართულება

სექტორის დასაწისი	სექტორის დასასრული	ქარის გადარჩევის ბიჯი
0	360	1

საანგარიშო არეალი

საანგარიშო მოედნები

№	ტიპი	მოედნის სრული აღწერა				სიგანე (მ)	ბიჯი (მ)		სიმაღლ. (მ)	კომენტარი
		შუა წერტილის კოორდინატები, I მხარე (მ)		შუა წერტილის კოორდინატები, II მხარე (მ)			X	Y		
		X	Y	X	Y		X	Y		
1	მოცემული	-500	0	500	0	1000	100	100	0	

საანგარიშო წერტილები

№	წერტილის კოორდინატები (მ)		სიმაღლ. (მ)	წერტილ. ტიპი	კომენტარი
	X	Y			
1	0,00	500,00		2 მომხმარებლის წერტილი	
2	0,00	-500,00		2 მომხმარებლის წერტილი	
3	700,00	0,00		2 მომხმარებლის წერტილი	
4	-500,00	0,00		2 მომხმარებლის წერტილი	
5	500,00	0,00		2 მომხმარებლის წერტილი	

ნივთიერებები, რომელთა ანგარიშგ ანამიზანშეწონილია ანგარიშის მიზანშეწონილობის კრიტერიუმები E3=0,01

კოდი	დასახელება	ჯამი Cm/ზდვ
0101	ალუმინის ოქსიდი	0,0033411
0128	კალციუმის ოქსიდი	0,0016715
0138	მაგნიუმის ოქსიდი	0,0004211
0330	გოგირდის ორჟანგი	0,0000264

გაანგარიშების შედეგები და წილები ნივთიერებათა მიხედვით (საანგარიშო წერტილები)

წერტილთა ტიპები:

- 0 - მომხმარებლის საანგარიშო წერტილი
- 1 - წერტილი დაცვის ზონის საზღვარზე
- 2 - წერტილი საწარმო ზონის საზღვარზე
- 3 - წერტილი სანიტარულ-დაცვითი ზონის საზღვარზე
- 4 - წერტილი დასახლებული ზონის საზღვარზე
- 5 - წერტილი შენობის საზღვარზე

ნივთიერება: 0143 მანგანუმის ორჟანგი

№	კოორდ X(მ)	კოორდ Y(მ)	სიმაღლ. (მ)	კონცენტრ. (ზდკ-ს წილი)	ქარის მიმართ.	ქარის სიჩქ.	ფონი (ზდკ-ს წილი)	ფონი გამორიცხვამდე	წერტილ. ტიპი
5	500	0	2	0,99	235	6,43	0,000	0,000	0
2	0	-500	2	0,63	38	10,61	0,000	0,000	0
3	700	0	2	0,56	249	10,61	0,000	0,000	0
1	0	500	2	0,48	177	10,61	0,000	0,000	0
4	-500	0	2	0,44	89	10,61	0,000	0,000	0

ნივთიერება: 0301 აზოტის ორჟანგი

№	კოორდ X(მ)	კოორდ Y(მ)	სიმაღლ. (მ)	კონცენტრ. (ზდკ-ს წილი)	ქარის მიმართ.	ქარის სიჩქ.	ფონი (ზდკ-ს წილი)	ფონი გამორიცხვამდე	წერტილ. ტიპი
5	500	0	2	0,48	271	7,21	0,000	0,000	0
1	0	500	2	0,38	178	1,91	0,000	0,000	0
3	700	0	2	0,32	271	11,23	0,000	0,000	0
4	-500	0	2	0,32	89	11,23	0,000	0,000	0
2	0	-500	2	0,32	13	11,23	0,000	0,000	0

ნივთიერება: 0337 ნახშირბადის ოქსიდი

№	კოორდ X(მ)	კოორდ Y(მ)	სიმაღლ. (მ)	კონცენტრ. (ზდკ-ს წილი)	ქარის მიმართ.	ქარის სიჩქ.	ფონი (ზდკ-ს წილი)	ფონი გამორიცხვამდე	წერტილ. ტიპი
1	0	500	2	0,47	180	1,91	0,000	0,000	0
5	500	0	2	0,28	292	2,98	0,000	0,000	0
4	-500	0	2	0,28	68	2,98	0,000	0,000	0
2	0	-500	2	0,21	0	2,98	0,000	0,000	0
3	700	0	2	0,19	286	2,98	0,000	0,000	0

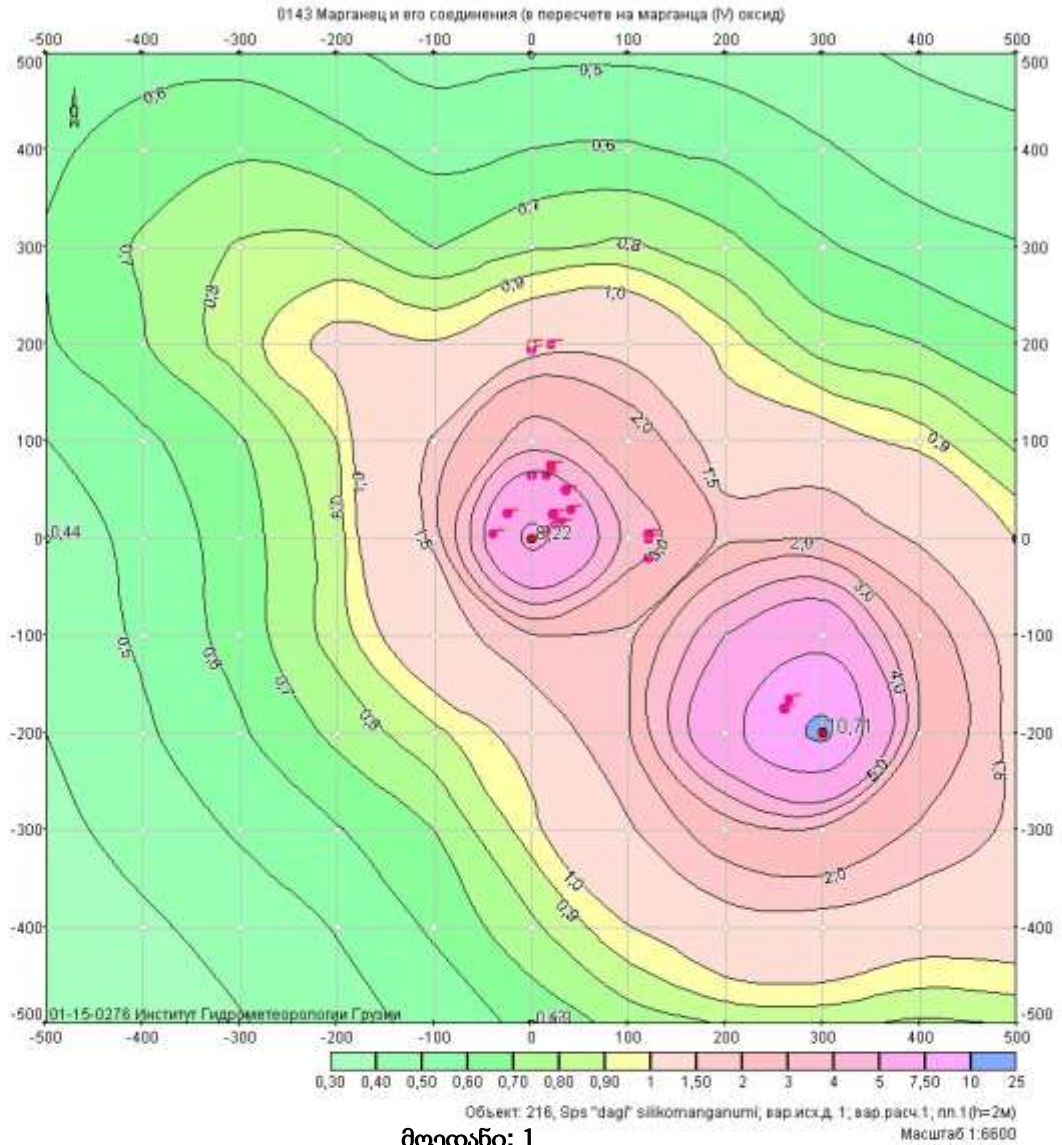
ნივთიერება: 2907 სილიციუმის ორჟანგი

№	კოორდ X(მ)	კოორდ Y(მ)	სიმაღლ. (მ)	კონცენტრ. (ზდკ-ს წილი)	ქარის მიმართ.	ქარის სიჩქ.	ფონი (ზდკ-ს წილი)	ფონი გამორიცხვამდე	წერტილ. ტიპი
4	-500	0	2	0,02	90	4,71	0,000	0,000	0
1	0	500	2	0,02	180	4,71	0,000	0,000	0
5	500	0	2	0,02	270	4,71	0,000	0,000	0
2	0	-500	2	0,02	0	4,71	0,000	0,000	0
3	700	0	2	0,02	270	7,30	0,000	0,000	0

ნივთიერება: 2909 არაორგანული მტვერი: 20%-მდე SiO2

№	კოორდ X(მ)	კოორდ Y(მ)	სიმაღლ. (მ)	კონცენტრ. (ზდკ-ს წილი)	ქარის მიმართ.	ქარის სიჩქ.	ფონი (ზდკ-ს წილი)	ფონი გამორიცხვამდე	წერტილ. ტიპი
1	0	500	2	0,68	180	2,57	0,000	0,000	0
5	500	0	2	0,47	270	10,84	0,000	0,000	0
4	-500	0	2	0,40	89	10,84	0,000	0,000	0
2	0	-500	2	0,39	0	2,57	0,000	0,000	0
3	700	0	2	0,33	270	17,50	0,000	0,000	0

განგარიშების შედეგები და წილები ნივთიერებათა მიხედვით
(საანგარიშო მოედნები)
ნივთიერება: 0143 მანგანუმის ორჟანგი



მოედანი: 1

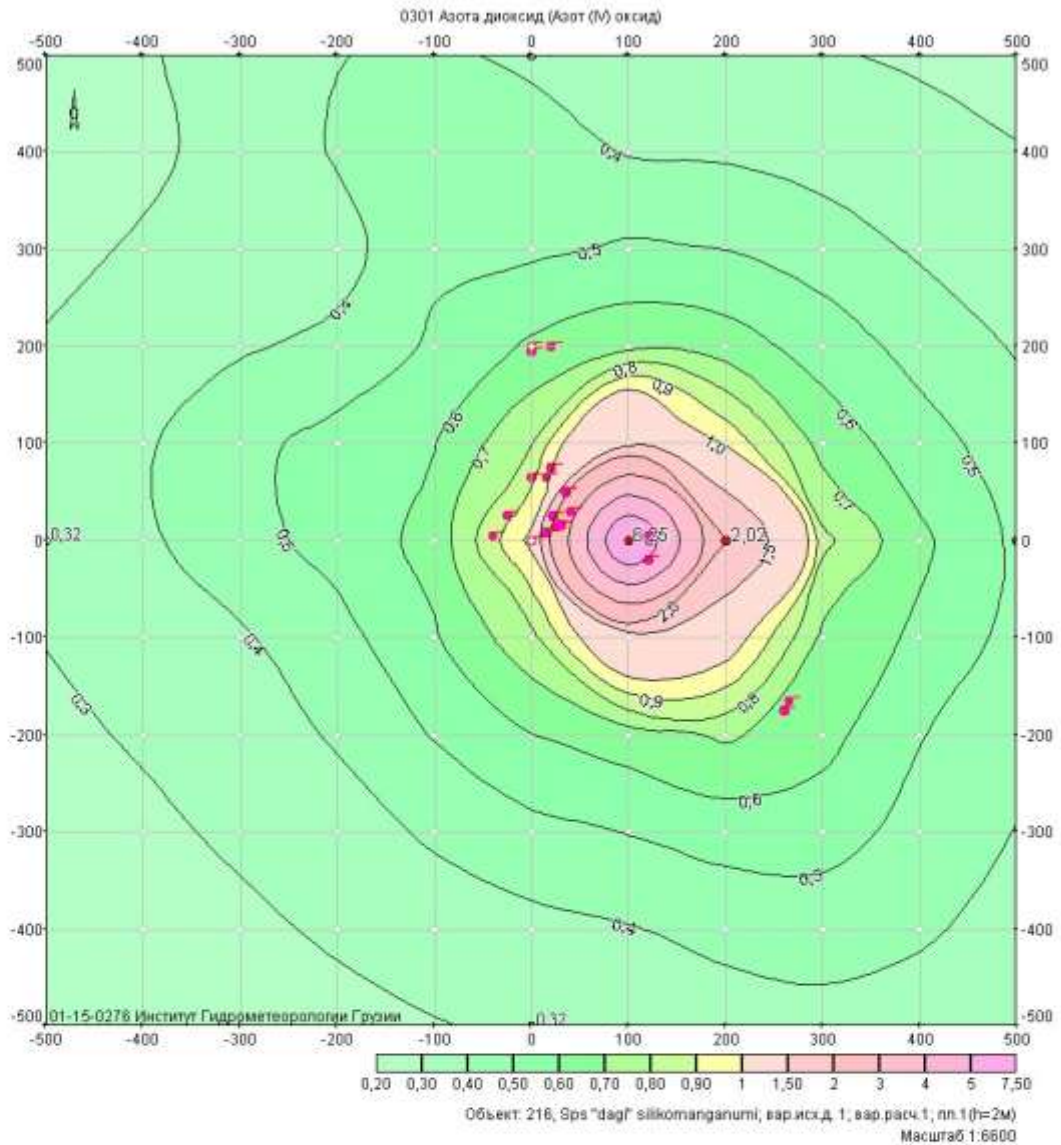
მაქსიმალური კონცენტრაციების ველი

კოორდ X(მ)	კოორდ Y(მ)	კონცენტრ. (ზღვ-ს წილი)	ქარის მიმართ.	ქარის სიჩქ.	ფონი (ზღვ-ს წილი)	ფონი გამორიცხვამდე
-500	-500	0,31	45	17,50	0,000	0,000
-500	-400	0,34	51	17,50	0,000	0,000
-500	-300	0,37	59	17,50	0,000	0,000
-500	-200	0,40	68	10,61	0,000	0,000
-500	-100	0,42	78	10,61	0,000	0,000
-500	0	0,44	89	10,61	0,000	0,000
-500	100	0,50	102	17,50	0,000	0,000
-500	200	0,59	112	17,50	0,000	0,000
-500	300	0,61	120	17,50	0,000	0,000
-500	400	0,58	126	17,50	0,000	0,000
-500	500	0,52	132	17,50	0,000	0,000
-400	-500	0,34	39	17,50	0,000	0,000
-400	-400	0,38	45	17,50	0,000	0,000
-400	-300	0,44	53	10,61	0,000	0,000
-400	-200	0,48	63	10,61	0,000	0,000

-400	-100	0,52	75	10,61	0,000	0,000
-400	0	0,53	88	10,61	0,000	0,000
-400	100	0,58	103	10,61	0,000	0,000
-400	200	0,69	116	17,50	0,000	0,000
-400	300	0,71	124	17,50	0,000	0,000
-400	400	0,65	131	17,50	0,000	0,000
-400	500	0,56	137	17,50	0,000	0,000
-300	-500	0,39	59	17,50	0,000	0,000
-300	-400	0,44	38	10,61	0,000	0,000
-300	-300	0,51	45	10,61	0,000	0,000
-300	-200	0,59	56	10,61	0,000	0,000
-300	-100	0,64	70	6,43	0,000	0,000
-300	0	0,65	87	6,43	0,000	0,000
-300	100	0,69	107	10,61	0,000	0,000
-300	200	0,86	121	10,61	0,000	0,000
-300	300	0,81	130	17,50	0,000	0,000
-300	400	0,68	138	17,50	0,000	0,000
-300	500	0,57	143	17,50	0,000	0,000
-200	-500	0,46	54	17,50	0,000	0,000
-200	-400	0,51	63	17,50	0,000	0,000
-200	-300	0,59	35	10,61	0,000	0,000
-200	-200	0,73	46	6,43	0,000	0,000
-200	-100	0,84	62	6,43	0,000	0,000
-200	0	0,85	86	6,43	0,000	0,000
-200	100	0,90	113	6,43	0,000	0,000
-200	200	1,06	128	10,61	0,000	0,000
-200	300	0,82	138	17,50	0,000	0,000
-200	400	0,63	146	17,50	0,000	0,000
-200	500	0,52	152	17,50	0,000	0,000
-100	-500	0,53	47	17,50	0,000	0,000
-100	-400	0,62	57	10,61	0,000	0,000
-100	-300	0,70	70	10,61	0,000	0,000
-100	-200	0,87	30	6,43	0,000	0,000
-100	-100	1,18	47	3,90	0,000	0,000
-100	0	1,56	81	0,87	0,000	0,000
-100	100	1,54	122	1,43	0,000	0,000
-100	200	1,01	141	6,43	0,000	0,000
-100	300	0,70	155	10,61	0,000	0,000
-100	400	0,57	161	10,61	0,000	0,000
-100	500	0,46	165	17,50	0,000	0,000
0	-500	0,63	38	10,61	0,000	0,000
0	-400	0,78	48	10,61	0,000	0,000
0	-300	0,95	63	6,43	0,000	0,000
0	-200	1,08	83	6,43	0,000	0,000
0	-100	1,89	14	1,43	0,000	0,000
0	0	8,22	60	0,53	0,000	0,000
0	100	3,60	154	0,87	0,000	0,000
0	200	1,19	170	3,90	0,000	0,000
0	300	0,79	175	6,43	0,000	0,000
0	400	0,60	176	10,61	0,000	0,000
0	500	0,48	177	10,61	0,000	0,000
100	-500	0,73	26	10,61	0,000	0,000
100	-400	0,99	35	6,43	0,000	0,000

100	-300	1,43	51	3,90	0,000	0,000
100	-200	1,97	78	2,37	0,000	0,000
100	-100	1,82	112	2,37	0,000	0,000
100	0	3,58	285	0,87	0,000	0,000
100	100	2,50	224	0,87	0,000	0,000
100	200	1,22	202	3,90	0,000	0,000
100	300	0,82	195	6,43	0,000	0,000
100	400	0,61	191	10,61	0,000	0,000
100	500	0,48	189	10,61	0,000	0,000
200	-500	0,81	11	10,61	0,000	0,000
200	-400	1,20	15	6,43	0,000	0,000
200	-300	2,37	26	1,43	0,000	0,000
200	-200	6,80	62	0,87	0,000	0,000
200	-100	5,04	135	0,87	0,000	0,000
200	0	1,82	159	2,37	0,000	0,000
200	100	1,11	245	3,90	0,000	0,000
200	200	0,95	224	6,43	0,000	0,000
200	300	0,73	212	6,43	0,000	0,000
200	400	0,58	205	10,61	0,000	0,000
200	500	0,46	200	10,61	0,000	0,000
300	-500	0,82	354	10,61	0,000	0,000
300	-400	1,23	352	6,43	0,000	0,000
300	-300	2,67	345	1,43	0,000	0,000
300	-200	10,71	315	0,87	0,000	0,000
300	-100	6,80	208	0,87	0,000	0,000
300	0	1,97	192	2,37	0,000	0,000
300	100	1,08	188	6,43	0,000	0,000
300	200	0,75	185	10,61	0,000	0,000
300	300	0,61	225	10,61	0,000	0,000
300	400	0,51	216	10,61	0,000	0,000
300	500	0,42	210	17,50	0,000	0,000
400	-500	0,78	338	10,61	0,000	0,000
400	-400	1,10	330	6,43	0,000	0,000
400	-300	1,91	314	3,90	0,000	0,000
400	-200	2,75	285	1,43	0,000	0,000
400	-100	2,37	244	1,43	0,000	0,000
400	0	1,43	219	3,90	0,000	0,000
400	100	0,95	207	6,43	0,000	0,000
400	200	0,70	200	10,61	0,000	0,000
400	300	0,54	196	17,50	0,000	0,000
400	400	0,45	193	17,50	0,000	0,000
400	500	0,38	218	17,50	0,000	0,000
500	-500	0,81	323	10,61	0,000	0,000
500	-400	1,11	314	10,61	0,000	0,000
500	-300	1,38	300	6,43	0,000	0,000
500	-200	1,25	279	6,43	0,000	0,000
500	-100	1,20	255	6,43	0,000	0,000
500	0	0,99	235	6,43	0,000	0,000
500	100	0,78	222	10,61	0,000	0,000
500	200	0,62	213	10,61	0,000	0,000
500	300	0,51	207	17,50	0,000	0,000
500	400	0,43	203	17,50	0,000	0,000
500	500	0,36	199	17,50	0,000	0,000

ნივთიერება: 0301 აზოტის ორჟანგი



მოდანი: 1

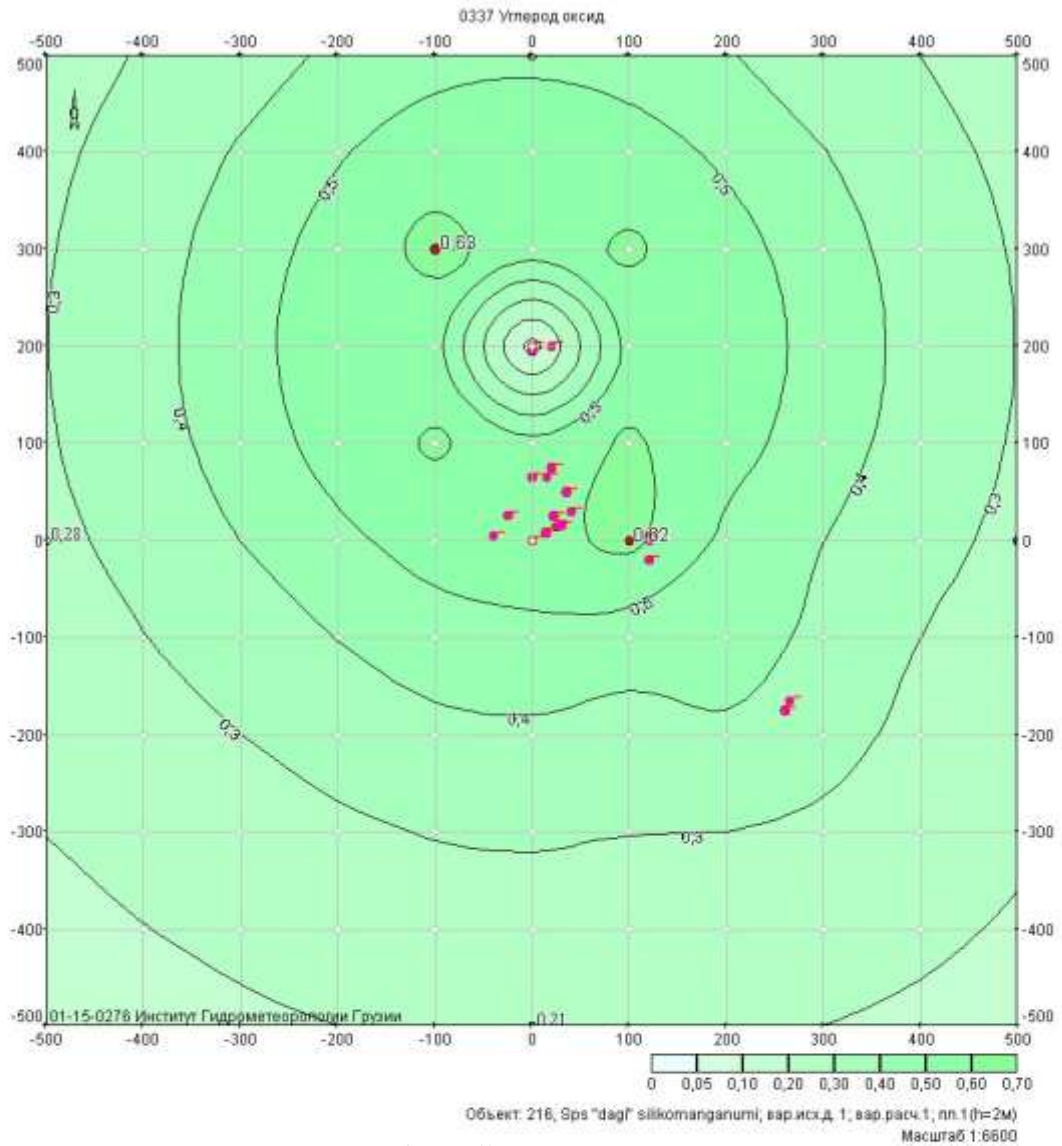
მაქსიმალური კონცენტრაციების ველი

კოორდ X(მ)	კოორდ Y(მ)	კონცენტრ. (ზღვ-ს წილი)	ქარის მიმართ.	ქარის სიჩქ.	ფონი (ზღვ-ს წილი)	ფონი გამორიცხვამდე
-500	-500	0,22	50	11,23	0,000	0,000
-500	-400	0,24	56	11,23	0,000	0,000
-500	-300	0,26	63	11,23	0,000	0,000
-500	-200	0,28	71	11,23	0,000	0,000
-500	-100	0,30	80	11,23	0,000	0,000
-500	0	0,32	89	11,23	0,000	0,000
-500	100	0,32	99	7,21	0,000	0,000
-500	200	0,31	108	11,23	0,000	0,000
-500	300	0,28	116	11,23	0,000	0,000
-500	400	0,26	123	11,23	0,000	0,000
-500	500	0,25	128	11,23	0,000	0,000
-400	-500	0,23	45	11,23	0,000	0,000
-400	-400	0,26	52	11,23	0,000	0,000
-400	-300	0,28	59	11,23	0,000	0,000
-400	-200	0,31	68	11,23	0,000	0,000

-400	-100	0,34	78	7,21	0,000	0,000
-400	0	0,38	89	7,21	0,000	0,000
-400	100	0,39	101	7,21	0,000	0,000
-400	200	0,35	112	7,21	0,000	0,000
-400	300	0,31	121	11,23	0,000	0,000
-400	400	0,28	128	11,23	0,000	0,000
-400	500	0,29	131	2,97	0,000	0,000
-300	-500	0,25	39	11,23	0,000	0,000
-300	-400	0,28	46	11,23	0,000	0,000
-300	-300	0,31	54	11,23	0,000	0,000
-300	-200	0,35	64	11,23	0,000	0,000
-300	-100	0,39	76	7,21	0,000	0,000
-300	0	0,46	89	7,21	0,000	0,000
-300	100	0,47	104	7,21	0,000	0,000
-300	200	0,39	116	7,21	0,000	0,000
-300	300	0,33	126	11,23	0,000	0,000
-300	400	0,33	129	1,91	0,000	0,000
-300	500	0,34	138	2,97	0,000	0,000
-200	-500	0,27	32	11,23	0,000	0,000
-200	-400	0,31	38	11,23	0,000	0,000
-200	-300	0,36	47	11,23	0,000	0,000
-200	-200	0,41	58	7,21	0,000	0,000
-200	-100	0,46	72	7,21	0,000	0,000
-200	0	0,54	89	7,21	0,000	0,000
-200	100	0,54	108	7,21	0,000	0,000
-200	200	0,42	122	7,21	0,000	0,000
-200	300	0,36	133	7,21	0,000	0,000
-200	400	0,41	138	2,97	0,000	0,000
-200	500	0,40	148	2,97	0,000	0,000
-100	-500	0,30	23	11,23	0,000	0,000
-100	-400	0,34	29	11,23	0,000	0,000
-100	-300	0,42	36	7,21	0,000	0,000
-100	-200	0,51	47	7,21	0,000	0,000
-100	-100	0,59	65	7,21	0,000	0,000
-100	0	0,63	89	7,21	0,000	0,000
-100	100	0,60	114	7,21	0,000	0,000
-100	200	0,52	132	7,21	0,000	0,000
-100	300	0,48	138	1,91	0,000	0,000
-100	400	0,49	153	2,97	0,000	0,000
-100	500	0,42	160	2,97	0,000	0,000
0	-500	0,32	13	11,23	0,000	0,000
0	-400	0,37	17	7,21	0,000	0,000
0	-300	0,47	22	7,21	0,000	0,000
0	-200	0,60	31	7,21	0,000	0,000
0	-100	0,77	49	4,63	0,000	0,000
0	0	1,03	88	1,22	0,000	0,000
0	100	0,80	129	4,63	0,000	0,000
0	200	0,62	149	7,21	0,000	0,000
0	300	0,48	158	7,21	0,000	0,000
0	400	0,44	179	1,91	0,000	0,000
0	500	0,38	178	1,91	0,000	0,000
100	-500	0,33	2	11,23	0,000	0,000
100	-400	0,40	2	7,21	0,000	0,000

100	-300	0,50	4	7,21	0,000	0,000
100	-200	0,65	6	7,21	0,000	0,000
100	-100	1,24	11	1,22	0,000	0,000
100	0	6,25	76	0,50	0,000	0,000
100	100	1,42	168	0,78	0,000	0,000
100	200	0,67	174	7,21	0,000	0,000
100	300	0,51	176	7,21	0,000	0,000
100	400	0,39	177	7,21	0,000	0,000
100	500	0,33	196	1,91	0,000	0,000
200	-500	0,35	350	7,21	0,000	0,000
200	-400	0,43	348	7,21	0,000	0,000
200	-300	0,54	344	7,21	0,000	0,000
200	-200	0,72	338	4,63	0,000	0,000
200	-100	1,09	323	1,91	0,000	0,000
200	0	2,02	274	0,78	0,000	0,000
200	100	0,98	220	1,22	0,000	0,000
200	200	0,65	202	7,21	0,000	0,000
200	300	0,50	195	7,21	0,000	0,000
200	400	0,39	191	7,21	0,000	0,000
200	500	0,32	189	11,23	0,000	0,000
300	-500	0,37	339	7,21	0,000	0,000
300	-400	0,44	335	7,21	0,000	0,000
300	-300	0,54	329	7,21	0,000	0,000
300	-200	0,63	319	7,21	0,000	0,000
300	-100	0,68	299	7,21	0,000	0,000
300	0	0,82	272	4,63	0,000	0,000
300	100	0,66	242	7,21	0,000	0,000
300	200	0,56	222	7,21	0,000	0,000
300	300	0,45	211	7,21	0,000	0,000
300	400	0,36	204	11,23	0,000	0,000
300	500	0,31	200	11,23	0,000	0,000
400	-500	0,36	330	7,21	0,000	0,000
400	-400	0,41	325	7,21	0,000	0,000
400	-300	0,47	318	7,21	0,000	0,000
400	-200	0,51	306	7,21	0,000	0,000
400	-100	0,58	290	7,21	0,000	0,000
400	0	0,62	271	7,21	0,000	0,000
400	100	0,54	251	7,21	0,000	0,000
400	200	0,46	235	7,21	0,000	0,000
400	300	0,39	223	7,21	0,000	0,000
400	400	0,33	215	11,23	0,000	0,000
400	500	0,29	210	11,23	0,000	0,000
500	-500	0,33	323	11,23	0,000	0,000
500	-400	0,37	317	7,21	0,000	0,000
500	-300	0,40	309	7,21	0,000	0,000
500	-200	0,43	298	7,21	0,000	0,000
500	-100	0,47	285	7,21	0,000	0,000
500	0	0,48	271	7,21	0,000	0,000
500	100	0,44	256	7,21	0,000	0,000
500	200	0,39	243	7,21	0,000	0,000
500	300	0,34	232	11,23	0,000	0,000
500	400	0,30	224	11,23	0,000	0,000
500	500	0,27	218	11,23	0,000	0,000

ნივთიერება: 0337 ნახშირბადის ოქსიდი



მოედანი: 1

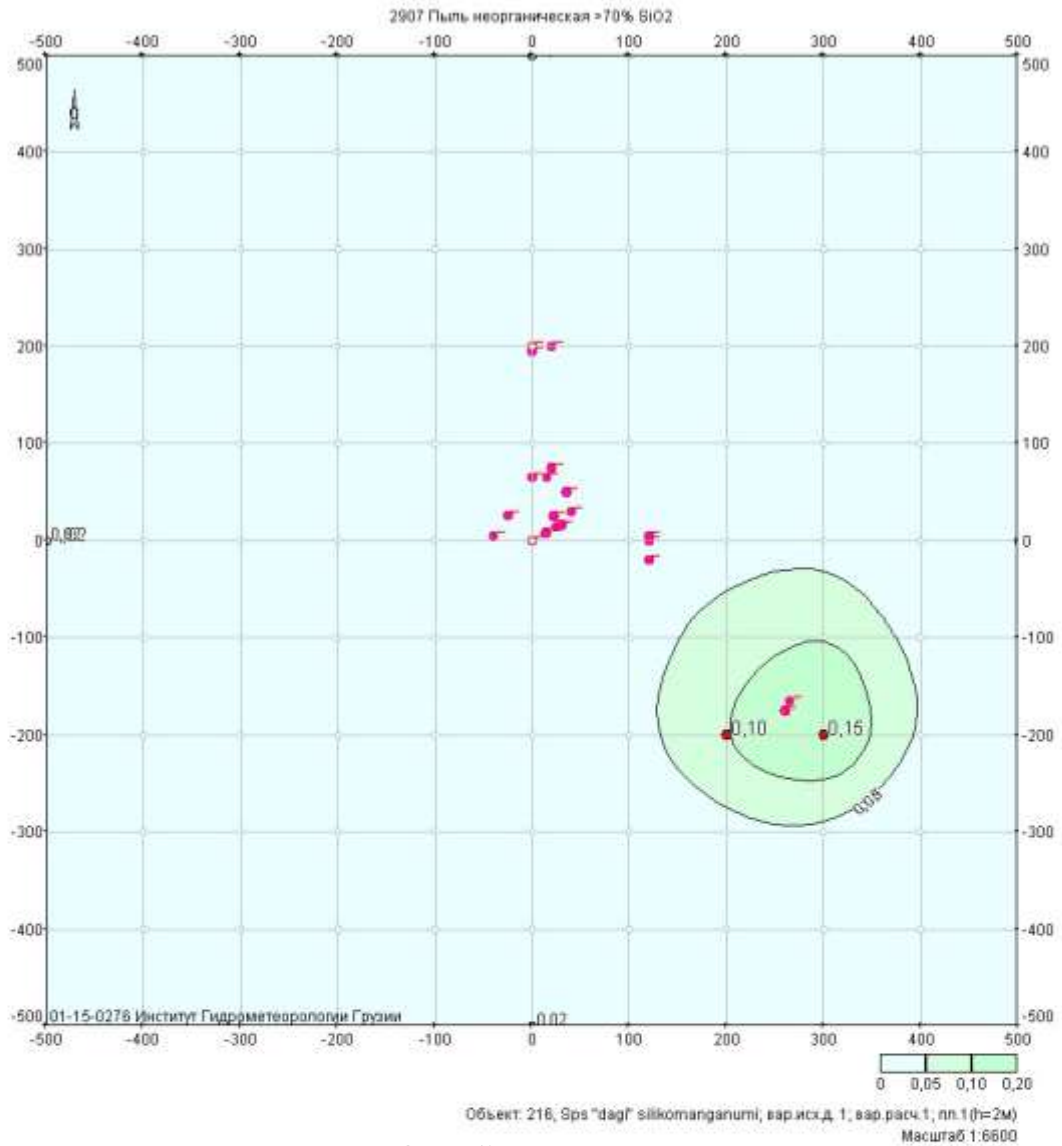
მაქსიმალური კონცენტრაციების ველი

კოორდ X(მ)	კოორდ Y(მ)	კონცენტრ. (ზღვ-ს წილი)	ქარის მიმართ.	ქარის სიჩქ.	ფონი (ზღვ-ს წილი)	ფონი გამორიცხვამდე
-500	-500	0,16	36	2,98	0,000	0,000
-500	-400	0,18	40	2,98	0,000	0,000
-500	-300	0,20	45	2,98	0,000	0,000
-500	-200	0,23	51	2,98	0,000	0,000
-500	-100	0,25	59	2,98	0,000	0,000
-500	0	0,28	68	2,98	0,000	0,000
-500	100	0,29	79	2,98	0,000	0,000
-500	200	0,30	90	2,98	0,000	0,000
-500	300	0,29	101	2,98	0,000	0,000
-500	400	0,28	112	2,98	0,000	0,000
-500	500	0,26	121	2,98	0,000	0,000
-400	-500	0,17	30	2,98	0,000	0,000
-400	-400	0,20	34	2,98	0,000	0,000
-400	-300	0,23	39	2,98	0,000	0,000
-400	-200	0,26	45	2,98	0,000	0,000

-400	-100	0,30	53	2,98	0,000	0,000
-400	0	0,33	63	2,98	0,000	0,000
-400	100	0,36	76	1,91	0,000	0,000
-400	200	0,37	90	1,91	0,000	0,000
-400	300	0,36	104	1,91	0,000	0,000
-400	400	0,34	117	2,98	0,000	0,000
-400	500	0,31	127	2,98	0,000	0,000
-300	-500	0,19	23	2,98	0,000	0,000
-300	-400	0,22	27	2,98	0,000	0,000
-300	-300	0,26	31	2,98	0,000	0,000
-300	-200	0,30	37	2,98	0,000	0,000
-300	-100	0,35	45	1,91	0,000	0,000
-300	0	0,40	56	1,91	0,000	0,000
-300	100	0,44	72	1,91	0,000	0,000
-300	200	0,46	90	1,91	0,000	0,000
-300	300	0,45	109	1,91	0,000	0,000
-300	400	0,41	124	1,91	0,000	0,000
-300	500	0,36	135	2,98	0,000	0,000
-200	-500	0,20	16	2,98	0,000	0,000
-200	-400	0,24	19	2,98	0,000	0,000
-200	-300	0,28	22	2,98	0,000	0,000
-200	-200	0,34	27	2,98	0,000	0,000
-200	-100	0,40	34	1,91	0,000	0,000
-200	0	0,48	45	1,91	0,000	0,000
-200	100	0,54	63	1,91	0,000	0,000
-200	200	0,57	90	1,91	0,000	0,000
-200	300	0,54	117	1,91	0,000	0,000
-200	400	0,49	135	1,91	0,000	0,000
-200	500	0,42	146	1,91	0,000	0,000
-100	-500	0,21	8	2,98	0,000	0,000
-100	-400	0,25	10	2,98	0,000	0,000
-100	-300	0,31	11	2,98	0,000	0,000
-100	-200	0,37	14	1,91	0,000	0,000
-100	-100	0,45	19	1,91	0,000	0,000
-100	0	0,54	27	1,91	0,000	0,000
-100	100	0,61	45	1,91	0,000	0,000
-100	200	0,54	90	1,91	0,000	0,000
-100	300	0,63	135	1,91	0,000	0,000
-100	400	0,56	153	1,91	0,000	0,000
-100	500	0,46	162	1,91	0,000	0,000
0	-500	0,21	0	2,98	0,000	0,000
0	-400	0,26	0	2,98	0,000	0,000
0	-300	0,31	0	2,98	0,000	0,000
0	-200	0,38	0	1,91	0,000	0,000
0	-100	0,47	0	1,91	0,000	0,000
0	0	0,57	0	1,91	0,000	0,000
0	100	0,54	0	1,91	0,000	0,000
0	200	0,06	149	7,22	0,000	0,000
0	300	0,55	180	1,91	0,000	0,000
0	400	0,58	180	1,91	0,000	0,000
0	500	0,47	180	1,91	0,000	0,000
100	-500	0,21	352	2,98	0,000	0,000
100	-400	0,25	351	2,98	0,000	0,000

100	-300	0,30	349	2,98	0,000	0,000
100	-200	0,36	346	1,91	0,000	0,000
100	-100	0,44	342	1,91	0,000	0,000
100	0	0,62	76	0,50	0,000	0,000
100	100	0,61	315	1,91	0,000	0,000
100	200	0,54	270	1,91	0,000	0,000
100	300	0,61	225	1,91	0,000	0,000
100	400	0,55	206	1,91	0,000	0,000
100	500	0,45	198	1,91	0,000	0,000
200	-500	0,21	344	2,98	0,000	0,000
200	-400	0,25	342	2,98	0,000	0,000
200	-300	0,30	339	2,98	0,000	0,000
200	-200	0,37	334	2,98	0,000	0,000
200	-100	0,48	326	1,91	0,000	0,000
200	0	0,48	315	1,91	0,000	0,000
200	100	0,54	297	1,91	0,000	0,000
200	200	0,57	270	1,91	0,000	0,000
200	300	0,54	243	1,91	0,000	0,000
200	400	0,48	225	1,91	0,000	0,000
200	500	0,41	214	1,91	0,000	0,000
300	-500	0,20	337	2,98	0,000	0,000
300	-400	0,24	334	2,98	0,000	0,000
300	-300	0,28	329	2,98	0,000	0,000
300	-200	0,33	323	2,98	0,000	0,000
300	-100	0,36	314	1,91	0,000	0,000
300	0	0,40	304	1,91	0,000	0,000
300	100	0,44	288	1,91	0,000	0,000
300	200	0,46	270	1,91	0,000	0,000
300	300	0,44	252	1,91	0,000	0,000
300	400	0,40	236	1,91	0,000	0,000
300	500	0,35	225	1,91	0,000	0,000
400	-500	0,19	330	2,98	0,000	0,000
400	-400	0,22	326	2,98	0,000	0,000
400	-300	0,25	321	2,98	0,000	0,000
400	-200	0,28	314	2,98	0,000	0,000
400	-100	0,30	307	2,98	0,000	0,000
400	0	0,33	297	2,98	0,000	0,000
400	100	0,36	284	1,91	0,000	0,000
400	200	0,37	270	1,91	0,000	0,000
400	300	0,36	256	1,91	0,000	0,000
400	400	0,33	243	2,98	0,000	0,000
400	500	0,30	233	2,98	0,000	0,000
500	-500	0,17	324	2,98	0,000	0,000
500	-400	0,19	320	2,98	0,000	0,000
500	-300	0,21	314	2,98	0,000	0,000
500	-200	0,23	308	2,98	0,000	0,000
500	-100	0,25	301	2,98	0,000	0,000
500	0	0,28	292	2,98	0,000	0,000
500	100	0,29	281	2,98	0,000	0,000
500	200	0,30	270	2,98	0,000	0,000
500	300	0,29	259	2,98	0,000	0,000
500	400	0,28	248	2,98	0,000	0,000
500	500	0,25	239	2,98	0,000	0,000

ნივთიერება: 2907 სილიციუმის ორჟანგი



მოედანი: 1

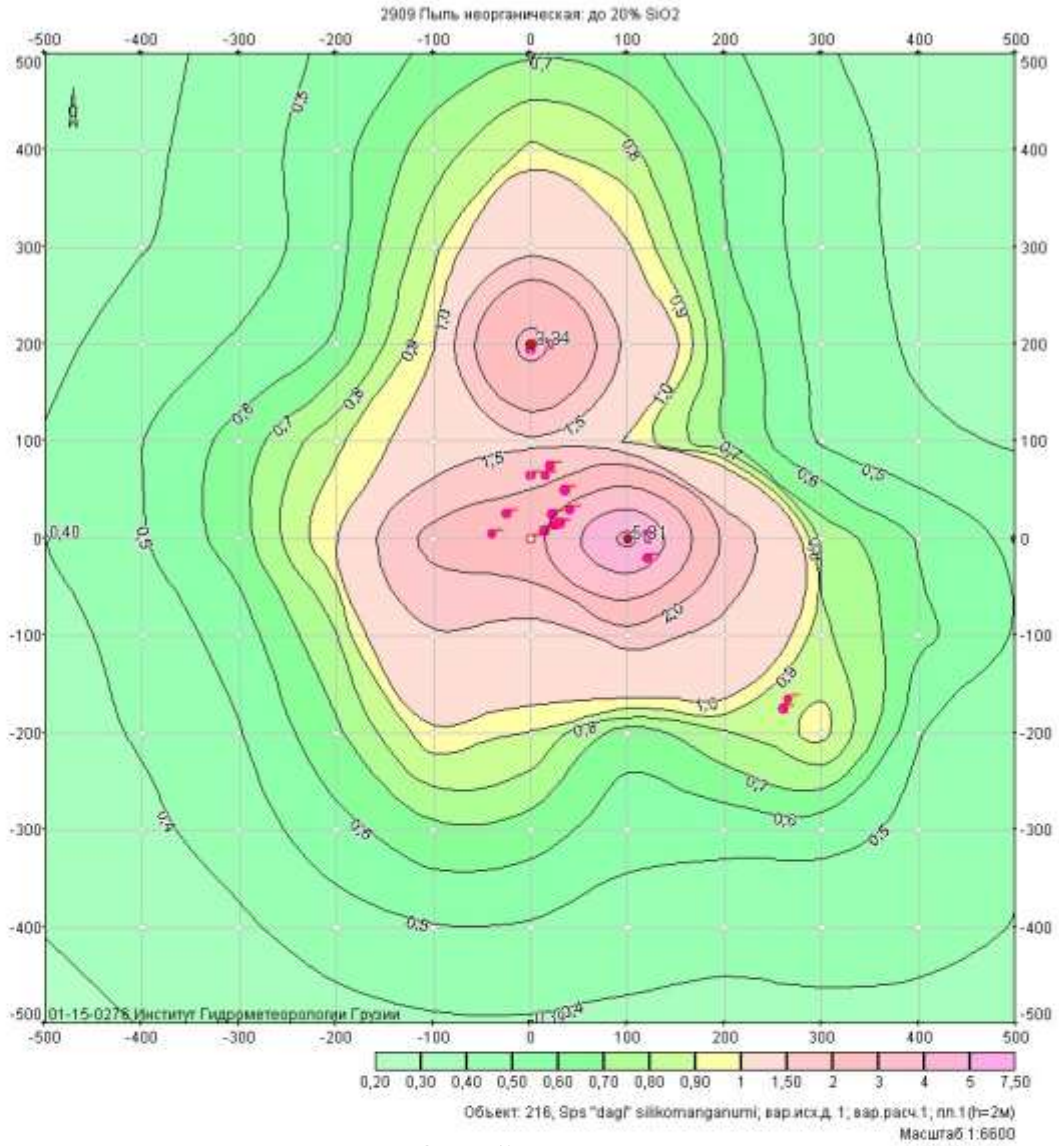
მაქსიმალური კონცენტრაციების ველი

კოორდ X(მ)	კოორდ Y(მ)	კონცენტრ. (ზღვ-ს წილი)	ქარის მიმართ.	ქარის სიჩქ.	ფონი (ზღვ-ს წილი)	ფონი გამორიცხვამდე
-500	-500	0,02	45	7,30	0,000	0,000
-500	-400	0,02	51	4,71	0,000	0,000
-500	-300	0,02	59	4,71	0,000	0,000
-500	-200	0,02	68	4,71	0,000	0,000
-500	-100	0,02	79	4,71	0,000	0,000
-500	0	0,02	90	4,71	0,000	0,000
-500	100	0,02	102	4,71	0,000	0,000
-500	200	0,02	112	4,71	0,000	0,000
-500	300	0,02	121	7,30	0,000	0,000
-500	400	0,02	128	7,30	0,000	0,000
-500	500	0,02	135	7,30	0,000	0,000
-400	-500	0,02	39	4,71	0,000	0,000
-400	-400	0,02	45	4,71	0,000	0,000
-400	-300	0,02	53	4,71	0,000	0,000
-400	-200	0,02	63	4,71	0,000	0,000

-400	-100	0,02	76	4,71	0,000	0,000
-400	0	0,02	90	4,71	0,000	0,000
-400	100	0,02	105	4,71	0,000	0,000
-400	200	0,02	117	4,71	0,000	0,000
-400	300	0,02	127	4,71	0,000	0,000
-400	400	0,02	135	7,30	0,000	0,000
-400	500	0,02	141	7,30	0,000	0,000
-300	-500	0,02	31	4,71	0,000	0,000
-300	-400	0,02	37	4,71	0,000	0,000
-300	-300	0,02	45	4,71	0,000	0,000
-300	-200	0,02	56	4,71	0,000	0,000
-300	-100	0,02	72	4,71	0,000	0,000
-300	0	0,02	90	4,71	0,000	0,000
-300	100	0,02	109	4,71	0,000	0,000
-300	200	0,02	124	4,71	0,000	0,000
-300	300	0,02	135	4,71	0,000	0,000
-300	400	0,02	143	4,71	0,000	0,000
-300	500	0,02	149	4,71	0,000	0,000
-200	-500	0,02	22	4,71	0,000	0,000
-200	-400	0,02	27	4,71	0,000	0,000
-200	-300	0,02	34	4,71	0,000	0,000
-200	-200	0,02	45	4,71	0,000	0,000
-200	-100	0,02	63	4,71	0,000	0,000
-200	0	0,02	90	4,71	0,000	0,000
-200	100	0,02	117	4,71	0,000	0,000
-200	200	0,02	134	4,71	0,000	0,000
-200	300	0,02	146	4,71	0,000	0,000
-200	400	0,02	153	4,71	0,000	0,000
-200	500	0,02	158	4,71	0,000	0,000
-100	-500	0,02	11	4,71	0,000	0,000
-100	-400	0,02	14	4,71	0,000	0,000
-100	-300	0,02	18	4,71	0,000	0,000
-100	-200	0,02	27	4,71	0,000	0,000
-100	-100	0,01	45	4,71	0,000	0,000
-100	0	9,7e-3	114	11,30	0,000	0,000
-100	100	0,02	133	4,71	0,000	0,000
-100	200	0,02	153	4,71	0,000	0,000
-100	300	0,02	162	4,71	0,000	0,000
-100	400	0,02	166	4,71	0,000	0,000
-100	500	0,02	169	4,71	0,000	0,000
0	-500	0,02	0	4,71	0,000	0,000
0	-400	0,02	0	4,71	0,000	0,000
0	-300	0,02	0	4,71	0,000	0,000
0	-200	0,02	0	4,71	0,000	0,000
0	-100	0,02	104	7,30	0,000	0,000
0	0	0,01	122	7,30	0,000	0,000
0	100	0,01	135	11,30	0,000	0,000
0	200	0,02	180	4,71	0,000	0,000
0	300	0,02	180	4,71	0,000	0,000
0	400	0,02	180	4,71	0,000	0,000
0	500	0,02	180	4,71	0,000	0,000
100	-500	0,02	349	4,71	0,000	0,000
100	-400	0,02	346	4,71	0,000	0,000

100	-300	0,02	342	4,71	0,000	0,000
100	-200	0,03	78	1,97	0,000	0,000
100	-100	0,03	112	3,04	0,000	0,000
100	0	0,02	135	4,71	0,000	0,000
100	100	0,01	225	4,71	0,000	0,000
100	200	0,02	207	4,71	0,000	0,000
100	300	0,02	198	4,71	0,000	0,000
100	400	0,02	194	4,71	0,000	0,000
100	500	0,02	191	4,71	0,000	0,000
200	-500	0,02	338	4,71	0,000	0,000
200	-400	0,02	333	4,71	0,000	0,000
200	-300	0,03	26	1,27	0,000	0,000
200	-200	0,10	62	0,82	0,000	0,000
200	-100	0,07	135	0,82	0,000	0,000
200	0	0,03	159	3,04	0,000	0,000
200	100	0,02	243	4,71	0,000	0,000
200	200	0,02	225	4,71	0,000	0,000
200	300	0,02	214	4,71	0,000	0,000
200	400	0,02	207	4,71	0,000	0,000
200	500	0,02	202	4,71	0,000	0,000
300	-500	0,02	329	4,71	0,000	0,000
300	-400	0,02	323	4,71	0,000	0,000
300	-300	0,04	345	1,27	0,000	0,000
300	-200	0,15	315	0,82	0,000	0,000
300	-100	0,10	208	0,82	0,000	0,000
300	0	0,03	192	1,97	0,000	0,000
300	100	0,02	252	4,71	0,000	0,000
300	200	0,02	236	4,71	0,000	0,000
300	300	0,02	225	4,71	0,000	0,000
300	400	0,02	217	4,71	0,000	0,000
300	500	0,02	211	4,71	0,000	0,000
400	-500	0,02	322	4,71	0,000	0,000
400	-400	0,02	316	4,71	0,000	0,000
400	-300	0,03	312	4,71	0,000	0,000
400	-200	0,04	286	1,97	0,000	0,000
400	-100	0,03	244	1,27	0,000	0,000
400	0	0,02	270	4,71	0,000	0,000
400	100	0,02	256	4,71	0,000	0,000
400	200	0,02	243	4,71	0,000	0,000
400	300	0,02	233	4,71	0,000	0,000
400	400	0,02	225	4,71	0,000	0,000
400	500	0,02	219	4,71	0,000	0,000
500	-500	0,02	317	7,30	0,000	0,000
500	-400	0,02	311	7,30	0,000	0,000
500	-300	0,03	300	7,30	0,000	0,000
500	-200	0,02	283	3,04	0,000	0,000
500	-100	0,02	281	4,71	0,000	0,000
500	0	0,02	270	4,71	0,000	0,000
500	100	0,02	259	4,71	0,000	0,000
500	200	0,02	248	4,71	0,000	0,000
500	300	0,02	239	4,71	0,000	0,000
500	400	0,02	231	4,71	0,000	0,000
500	500	0,02	225	7,30	0,000	0,000

ნივთიერება: 2909 არაორგანული მტვერი: 20%-მდე SiO2



მოდანი: 1

მაქსიმალური კონცენტრაციების ველი

კოორდ X(მ)	კოორდ Y(მ)	კონცენტრ. (ზღვ-ს წილი)	ქარის მიმართ.	ქარის სიჩქ.	ფონი (ზღვ-ს წილი)	ფონი გამორიცხვამდე
-500	-500	0,28	42	0,50	0,000	0,000
-500	-400	0,30	47	0,61	0,000	0,000
-500	-300	0,33	54	0,61	0,000	0,000
-500	-200	0,35	62	0,61	0,000	0,000
-500	-100	0,37	71	0,61	0,000	0,000
-500	0	0,40	89	10,84	0,000	0,000
-500	100	0,41	100	10,84	0,000	0,000
-500	200	0,38	110	10,84	0,000	0,000
-500	300	0,35	112	0,61	0,000	0,000
-500	400	0,34	120	0,61	0,000	0,000
-500	500	0,32	128	0,61	0,000	0,000
-400	-500	0,30	35	0,61	0,000	0,000
-400	-400	0,34	41	0,61	0,000	0,000
-400	-300	0,38	47	0,61	0,000	0,000
-400	-200	0,41	56	0,61	0,000	0,000

-400	-100	0,43	68	0,61	0,000	0,000
-400	0	0,49	89	6,71	0,000	0,000
-400	100	0,50	102	6,71	0,000	0,000
-400	200	0,44	115	6,71	0,000	0,000
-400	300	0,40	117	0,61	0,000	0,000
-400	400	0,38	126	0,61	0,000	0,000
-400	500	0,37	132	1,59	0,000	0,000
-300	-500	0,33	28	0,61	0,000	0,000
-300	-400	0,38	31	2,57	0,000	0,000
-300	-300	0,44	38	2,57	0,000	0,000
-300	-200	0,49	48	1,59	0,000	0,000
-300	-100	0,55	67	2,57	0,000	0,000
-300	0	0,65	87	2,57	0,000	0,000
-300	100	0,64	106	4,16	0,000	0,000
-300	200	0,52	122	2,57	0,000	0,000
-300	300	0,44	124	0,61	0,000	0,000
-300	400	0,45	129	1,59	0,000	0,000
-300	500	0,43	139	1,59	0,000	0,000
-200	-500	0,36	18	4,16	0,000	0,000
-200	-400	0,45	21	2,57	0,000	0,000
-200	-300	0,57	26	2,57	0,000	0,000
-200	-200	0,68	35	2,57	0,000	0,000
-200	-100	0,80	54	1,59	0,000	0,000
-200	0	1,00	86	1,59	0,000	0,000
-200	100	0,88	115	1,59	0,000	0,000
-200	200	0,61	134	1,59	0,000	0,000
-200	300	0,56	117	1,59	0,000	0,000
-200	400	0,56	138	1,59	0,000	0,000
-200	500	0,53	148	2,57	0,000	0,000
-100	-500	0,39	8	4,16	0,000	0,000
-100	-400	0,49	10	2,57	0,000	0,000
-100	-300	0,67	12	2,57	0,000	0,000
-100	-200	0,96	17	2,57	0,000	0,000
-100	-100	1,45	28	1,59	0,000	0,000
-100	0	2,19	84	0,99	0,000	0,000
-100	100	1,10	141	1,59	0,000	0,000
-100	200	0,99	90	1,59	0,000	0,000
-100	300	0,87	135	1,59	0,000	0,000
-100	400	0,75	155	1,59	0,000	0,000
-100	500	0,62	163	2,57	0,000	0,000
0	-500	0,39	0	2,57	0,000	0,000
0	-400	0,49	358	2,57	0,000	0,000
0	-300	0,65	357	2,57	0,000	0,000
0	-200	0,89	355	1,59	0,000	0,000
0	-100	1,26	346	1,59	0,000	0,000
0	0	2,60	277	0,61	0,000	0,000
0	100	1,41	201	1,59	0,000	0,000
0	200	3,34	90	0,61	0,000	0,000
0	300	1,32	177	1,59	0,000	0,000
0	400	0,92	179	1,59	0,000	0,000
0	500	0,68	180	2,57	0,000	0,000
100	-500	0,38	351	2,57	0,000	0,000
100	-400	0,45	350	0,61	0,000	0,000

100	-300	0,54	347	0,61	0,000	0,000
100	-200	0,64	346	0,61	0,000	0,000
100	-100	1,64	14	0,99	0,000	0,000
100	0	5,31	135	0,61	0,000	0,000
100	100	0,97	238	1,59	0,000	0,000
100	200	1,36	270	1,59	0,000	0,000
100	300	1,01	219	1,59	0,000	0,000
100	400	0,83	203	2,57	0,000	0,000
100	500	0,64	196	2,57	0,000	0,000
200	-500	0,37	343	0,61	0,000	0,000
200	-400	0,43	339	0,61	0,000	0,000
200	-300	0,53	342	6,71	0,000	0,000
200	-200	0,79	335	4,16	0,000	0,000
200	-100	1,39	314	0,99	0,000	0,000
200	0	1,84	259	0,99	0,000	0,000
200	100	0,70	214	4,16	0,000	0,000
200	200	0,68	270	2,57	0,000	0,000
200	300	0,61	241	1,59	0,000	0,000
200	400	0,58	220	1,59	0,000	0,000
200	500	0,52	210	2,57	0,000	0,000
300	-500	0,38	337	10,84	0,000	0,000
300	-400	0,44	334	10,84	0,000	0,000
300	-300	0,53	328	6,71	0,000	0,000
300	-200	0,94	314	0,61	0,000	0,000
300	-100	0,82	293	4,16	0,000	0,000
300	0	0,77	268	2,57	0,000	0,000
300	100	0,49	248	0,61	0,000	0,000
300	200	0,46	270	2,57	0,000	0,000
300	300	0,44	249	1,59	0,000	0,000
300	400	0,44	232	1,59	0,000	0,000
300	500	0,41	221	1,59	0,000	0,000
400	-500	0,37	329	10,84	0,000	0,000
400	-400	0,43	324	10,84	0,000	0,000
400	-300	0,48	316	6,71	0,000	0,000
400	-200	0,50	302	0,61	0,000	0,000
400	-100	0,63	286	6,71	0,000	0,000
400	0	0,59	269	6,71	0,000	0,000
400	100	0,42	262	0,61	0,000	0,000
400	200	0,39	252	0,61	0,000	0,000
400	300	0,38	243	0,61	0,000	0,000
400	400	0,37	233	0,61	0,000	0,000
400	500	0,35	225	0,61	0,000	0,000
500	-500	0,36	321	10,84	0,000	0,000
500	-400	0,40	315	10,84	0,000	0,000
500	-300	0,41	305	10,84	0,000	0,000
500	-200	0,44	295	10,84	0,000	0,000
500	-100	0,49	283	10,84	0,000	0,000
500	0	0,47	270	10,84	0,000	0,000
500	100	0,39	256	10,84	0,000	0,000
500	200	0,36	256	0,61	0,000	0,000
500	300	0,34	247	0,61	0,000	0,000
500	400	0,33	239	0,61	0,000	0,000
500	500	0,31	231	0,61	0,000	0,000

**მაქსიმალური კონცენტრაციები და წილები ნივთიერებათა მიხედვით
(საანგარიშო მოედნები)**

ნივთიერება: 0143 მანგანუმის ორჟანგი

მოედანი: 1

მაქსიმალური კონცენტრაციების ველი

კოორდ X(მ)	კოორდ Y(მ)	კონცენტრ. (ზდკ-ს წილი)	ქარის მიმართ.	ქარის სიჩქ.	ფონი (ზდკ-ს წილი)	ფონი გამორიცხვამდე
300	-200	10,71	315	0,87	0,000	0,000
მოედანი	საამქრო	წყარო	წილი ზდკ-ში	წილი %		
0	0	20	10,37	96,83		
0	0	5	0,20	1,84		
0	0	8,22	60	0,53	0,000	0,000
მოედანი	საამქრო	წყარო	წილი ზდკ-ში	წილი %		
0	0	5	7,25	88,21		
0	0	2	0,49	6,02		

ნივთიერება: 0301 აზოტის ორჟანგი

მოედანი: 1

მაქსიმალური კონცენტრაციების ველი

კოორდ X(მ)	კოორდ Y(მ)	კონცენტრ. (ზდკ-ს წილი)	ქარის მიმართ.	ქარის სიჩქ.	ფონი (ზდკ-ს წილი)	ფონი გამორიცხვამდე
100	0	6,25	76	0,50	0,000	0,000
მოედანი	საამქრო	წყარო	წილი ზდკ-ში	წილი %		
0	0	13	6,25	100,00		
0	0	11	3,2e-5	0,00		
200	0	2,02	274	0,78	0,000	0,000
მოედანი	საამქრო	წყარო	წილი ზდკ-ში	წილი %		
0	0	13	1,89	93,60		
0	0	14	0,13	6,30		

ნივთიერება: 0337 ნახშირბადის ოქსიდი

მოედანი: 1

მაქსიმალური კონცენტრაციების ველი

კოორდ X(მ)	კოორდ Y(მ)	კონცენტრ. (ზდკ-ს წილი)	ქარის მიმართ.	ქარის სიჩქ.	ფონი (ზდკ-ს წილი)	ფონი გამორიცხვამდე
-100	300	0,63	135	1,91	0,000	0,000
მოედანი	საამქრო	წყარო	წილი ზდკ-ში	წილი %		
0	0	8	0,61	97,91		
0	0	13	9,8e-3	1,57		
100	0	0,62	76	0,50	0,000	0,000
მოედანი	საამქრო	წყარო	წილი ზდკ-ში	წილი %		
0	0	13	0,62	100,00		
0	0	11	3,2e-6	0,00		

ნივთიერება: 2907 სილიციუმის ორჟანგი

მოედანი: 1

მაქსიმალური კონცენტრაციების ველი

კოორდ X(მ)	კოორდ Y(მ)	კონცენტრ. (ზდკ-ს წილი)	ქარის მიმართ.	ქარის სიჩქ.	ფონი (ზდკ-ს წილი)	ფონი გამორიცხვამდე
300	-200	0,15	315	0,82	0,000	0,000
მოედანი	საამქრო	წყარო	წილი ზდკ-ში	წილი %		
0	0	20	0,15	98,96		
0	0	1	1,1e-3	0,75		
200	-200	0,10	62	0,82	0,000	0,000
მოედანი	საამქრო	წყარო	წილი ზდკ-ში	წილი %		
0	0	20	0,10	99,29		
0	0	19	7,0e-4	0,71		

ნივთიერება: 2909 არაორგანული მტვერი: 20%-მდე SiO2

მოედანი: 1

მაქსიმალური კონცენტრაციების ველი

კოორდ X(მ)	კოორდ Y(მ)	კონცენტრ. (ზდკ-ს წილი)	ქარის მიმართ.	ქარის სიჩქ.	ფონი (ზდკ-ს წილი)	ფონი გამორიცხვამდე
100	0	5,31	135	0,61	0,000	0,000
მოედანი	საამქრო	წყარო	წილი ზდკ-ში	წილი %		
0	0	12	5,28	99,43		
0	0	20	0,03	0,56		
0	200	3,34	90	0,61	0,000	0,000
მოედანი	საამქრო	წყარო	წილი ზდკ-ში	წილი %		
0	0	10	3,34	100,00		
0	0	20	1,4e-6	0,00		

მაქსიმალური კონცენტრაციები და წილები ნივთიერებათა მიხედვით (საანგარიშო წერტილები)

წერტილთა ტიპები:

- 0 - მომხმარებლის საანგარიშო წერტილი
- 1 - წერტილი დაცვის ზონის საზღვარზე
- 2 - წერტილი საწარმო ზონის საზღვარზე
- 3 - წერტილი სანიტარულ-დაცვითი ზონის საზღვარზე
- 4 - წერტილი დასახლებული ზონის საზღვარზე
- 5 - წერტილი შენობის საზღვარზე

ნივთიერება: 0143 მანგანუმის ორჟანგი

№	კოორდ X(მ)	კოორდ Y(მ)	სიმაღლ. (მ)	კონცენტრ. (ზდკ-ს წილი)	ქარის მიმართ.	ქარის სიჩქ.	ფონი (ზდკ-ს წილი)	ფონი გამორიცხვამდე	წერტილ. ტიპი
5	500	0	2	0,99	235	6,43	0,000	0,000	0
მოედანი	საამქრო	წყარო	წილი ზდკ-ში	წილი %					
0	0	20	0,98	98,57					
0	0	19	0,01	1,43					
2	0	-500	2	0,63	38	10,61	0,000	0,000	0
მოედანი	საამქრო	წყარო	წილი ზდკ-ში	წილი %					
0	0	20	0,62	98,60					
0	0	19	8,8e-3	1,40					

ნივთიერება: 0301 აზოტის ორჟანგი

№	კოორდ X(მ)	კოორდ Y(მ)	სიმაღლ. (მ)	კონცენტრ. (ზღვ-ს წილი)	ქარის მიმართ.	ქარის სიჩქ.	ფონი (ზღვ-ს წილი)	ფონი გამორიცხვამდე	წერტილ. ტიპი
5	500	0	2	0,48	271	7,21	0,000	0,000	0
მოედანი	საამქრო	წყარო	წილი ზღვ-ში		წილი %				
0	0	13		0,21	44,24				
0	0	11		0,19	40,55				
1	0	500	2	0,38	178	1,91	0,000	0,000	0
მოედანი	საამქრო	წყარო	წილი ზღვ-ში		წილი %				
0	0	8		0,24	63,41				
0	0	14		0,07	17,31				

ნივთიერება: 0337 ნახშირბადის ოქსიდი

№	კოორდ X(მ)	კოორდ Y(მ)	სიმაღლ. (მ)	კონცენტრ. (ზღვ-ს წილი)	ქარის მიმართ.	ქარის სიჩქ.	ფონი (ზღვ-ს წილი)	ფონი გამორიცხვამდე	წერტილ. ტიპი
1	0	500	2	0,47	180	1,91	0,000	0,000	0
მოედანი	საამქრო	წყარო	წილი ზღვ-ში		წილი %				
0	0	8		0,46	97,16				
0	0	14		7,2e-3	1,51				
5	500	0	2	0,28	292	2,98	0,000	0,000	0
მოედანი	საამქრო	წყარო	წილი ზღვ-ში		წილი %				
0	0	8		0,28	99,81				
0	0	14		2,1e-4	0,08				

ნივთიერება: 2907 სილიციუმის ორჟანგი

№	კოორდ X(მ)	კოორდ Y(მ)	სიმაღლ. (მ)	კონცენტრ. (ზღვ-ს წილი)	ქარის მიმართ.	ქარის სიჩქ.	ფონი (ზღვ-ს წილი)	ფონი გამორიცხვამდე	წერტილ. ტიპი
4	-500	0	2	0,02	90	4,71	0,000	0,000	0
მოედანი	საამქრო	წყარო	წილი ზღვ-ში		წილი %				
0	0	1		0,02	98,59				
0	0	20		2,7e-4	1,38				
1	0	500	2	0,02	180	4,71	0,000	0,000	0
მოედანი	საამქრო	წყარო	წილი ზღვ-ში		წილი %				
0	0	1		0,02	99,98				
0	0	20		2,8e-6	0,01				

ნივთიერება: 2909 არაორგანული მტვერი: 20%-მდე SiO2

№	კოორდ X(მ)	კოორდ Y(მ)	სიმაღლ. (მ)	კონცენტრ. (ზღვ-ს წილი)	ქარის მიმართ.	ქარის სიჩქ.	ფონი (ზღვ-ს წილი)	ფონი გამორიცხვამდე	წერტილ. ტიპი
1	0	500	2	0,68	180	2,57	0,000	0,000	0
მოედანი	საამქრო	წყარო	წილი ზღვ-ში		წილი %				
0	0	8		0,30	43,99				
0	0	14		0,15	22,41				
5	500	0	2	0,47	270	10,84	0,000	0,000	0
მოედანი	საამქრო	წყარო	წილი ზღვ-ში		წილი %				
0	0	12		0,18	38,50				
0	0	14		0,10	20,33				

