



GEOCON

შ.პ.ს. „ქვიშა ბათუმი“

სასარგებლო წიაღისეულის (ქვა-ღორღის)
გადამამუშავებელი საწარმოს მოწყობისა და
ექსპლუატაციის პროექტი

(ქ.ბათუმი, აკაკი შანიძის ქუჩა №3, ს/კ№05.35.28.246)

გარემოზე ზემოქმედების შეფასების
ანგარიში

(არატექნიკური რეზიუმე)

თბილისი 2022

62-64 K. Kekelidze str, 0179 Tbilisi, Georgia
Phone: (+995) 223 12 91, Mobile:(+995) 599 540 208, E-mail: geocon12345@gmail.com

შპს "ჯეოკონი"

შინაარსი

1	შესავალი-----	3
2	დაგეგმილი საქმიანობის მოკლე აღწერა -----	5
3	გარემოზე ზემოქმედებების შეფასება -----	36
3.1	ზემოქმედება ატმოსფერული ჰაერის ხარისხზე -----	39
3.2	ხმაურის გავრცელებასთან დაკავშირებული ზემოქმედება -----	40
3.3	ვიბრაციის გავრცელებასთან დაკავშირებული ზემოქმედება -----	41
3.4	ზემოქმედება ზედაპირული წყლების ხარისხზე-----	44
3.5	ზემოქმედება მიწისქვეშა/გრუნტის წყლებზე-----	46
3.6	ზემოქმედება ნიადაგზე და გეოლოგიურ პირობებზე-----	47
3.7	ვიზუალურ-ლანდშაფტური ზემოქმედება-----	49
3.8	ზემოქმედება ბიოლოგიურ გარემოზე -----	50
3.9	ნარჩენების წარმოქმნით და გავრცელებით მოსალოდნელი ზემოქმედება-----	52
3.10	ზემოქმედება კულტურულ და არქეოლოგიურ ძეგლებზე-----	52
3.11	ზემოქმედება სოციალურ-ეკონომიკურ გარემოზე-----	53
3.12	კუმულაციური ზემოქმედება-----	56
4	გარემოზე მოსალოდნელი ზეგავლენის შერბილების ღონისძიებათა გეგმა -----	58
4.1	ზოგადი მიმოხილვა -----	58
4.2	მშენებლობის და ექსპლუატაციის პროცესში მოსალოდნელი ზემოქმედებების შემარბილებელი ღონისძიებები -----	58
	4.2.1 შემარბილებელი ღონისძიებები საწარმოს რეკონსტრუქციის ეტაპზე -----	60
	4.2.2 შემარბილებელი ღონისძიებები საწარმოს ექსპლუატაციის ეტაპზე -----	69
5	გარემოსდაცვითი მონიტორინგის გეგმა -----	75
6	დასკვნები და რეკომენდაციები -----	79
7	დანართები -----	81
	7.1. მონიტორინგის გეგმა-----	81

1. შესავალი

წინამდებარე დოკუმენტი წარმოადგენს შპს „ქვიშა ბათუმი“-ს მიერ სასარგებლო წიაღისეულის (ქვა-ლორღი) გადამამუშავებელი საწარმოს (შემდგომში - საწარმო) მოწყობისა და ექსპლუატაციის პროექტის გარემოზე ზემოქმედების შეფასების (გზმ) ანგარიშის არატექნიკურ რეზიუმეს.

საწარმოს დაგეგმილი აქვს სასარგებლო წიაღისეულის (ქვა-ლორღის) დამუშავება სველი მეთოდით. დაგეგმილია წლიურად 62 ათასი მსასარგებლო წიაღისეულის (ქვა-ლორღის) გადამამუშავება სხვადასხვა ზომის ფრაქციებად და საბოლოო ეტაპზე ხდება მათი რეალიზაცია.

შპს „ქვიშა ბათუმი“-ს დაგეგმილი საქმიანობა მიეკუთვნება საქართველოს კანონის „გარემოსდაცვითი შეფასების კოდექსი“-ს II დანართის 5.1 ქვეკუთხედი (სასარგებლო წიაღისეულის გადამამუშავება) გათვალისწინებულ საქმიანობას და ექვემდებარება ამავე კოდექსის მე-7 მუხლით განსაზღვრული სკრინინგის პროცედურის გავლას. ამიტომ დაგეგმილმა საქმიანობამ ამ კანონის მე-7 მუხლის შესაბამისად გაიარა სკრინინგის პროცედურა და „ქ. ბათუმში, შპს „ქვიშა ბათუმის“ მიერ სასარგებლო წიაღისეულის გადამამუშავებაზე (ქვა-ლორღის გადამამუშავებელი საწარმოს მოწყობა და ექსპლუატაცია) სკრინინგის გადაწყვეტილების შესახებ“ საქართველოს გარემოს დაცვისა და სოფლის მეურნეობის მინისტრის 2021 წლის 22 აპრილის №2-484 ბრძანების თანახმად, აღნიშნული საქმიანობა დაექვემდებარა გარემოზე ზემოქმედების შეფასებას.

საქართველოს კანონის „გარემოსდაცვითი შეფასების კოდექსი“-ს მე-6 მუხლის შესაბამისად გზმ-ს ძირითადი ეტაპებია ამ კოდექსის მე-8 და მე-9 მუხლებით განსაზღვრული სკოპინგის პროცედურა, შემდგომ ამ კოდექსის მე-10 და მე-11 მუხლებით განსაზღვრული გზმ-ს პროცედურა და ამ კოდექსის მე-12 მუხლის შესაბამისად გარემოსდაცვითი გადაწყვეტილების მიღებასთან დაკავშირებული ადმინისტრაციული წარმოება.

ზემოაღნიშნულიდან გამომდინარე, საქართველოს კანონის „გარემოსდაცვითი შეფასების კოდექსი“-ს მე-8 და მე-9 მუხლებით გათვალისწინებული მოთხოვნების შესაბამისად განხორციელებული სკოპინგის პროცედურის საფუძველზე, „ქ. ბათუმში, შპს „ქვიშა ბათუმის“ სასარგებლო წიაღისეულის (ქვა-ლორღი) გადამამუშავებაზე სკოპინგის დასკვნის გაცემის შესახებ“ საქართველოს გარემოს დაცვისა და სოფლის მეურნეობის მინისტრის 2021 წლის 15 დეკემბრის №2-1644 ბრძანებით გამოცემული იქნა 2021 წლის 02 დეკემბრის №61 სკოპინგის დასკვნა. შესაბამისად, წინამდებარე დოკუმენტი წარმოადგენს ამ სკოპინგის დასკვნის საფუძველზე და საქართველოს კანონის „გარემოსდაცვითი შეფასების კოდექსი“-ს შესაბამისად მომზადებულ გზმ-ის ანგარიშს.

შპს „ქვიშა ბათუმი“-ს დაგეგმილ საქმიანობაზე გარემოსდაცვითი გადაწყვეტილების მისაღებად საჭირო დოკუმენტაციის პაკეტის მომზადების მიზნით მოწვეულ იქნა საკონსულტაციო ორგანიზაცია - შპს „ჯეოკონი“.

საქმიანობის განხორციელებილი შპს „ქვიშა ბათუმი“-ს და სკოპინგის ანგარიშის შემამუშავებელი (შპს „ჯეოკონი“-ს) ორგანიზაციების საკონტაქტო ინფორმაცია მოცემულია ცხრილში 1.1.1.

ცხრილი 1.1.1. შპს „ქვიშა ბათუმი“-ს და შპს „ჯეოკონი“-ს შესახებ ინფორმაცია

საქმიანობის განხორციელებელი	შპს „ქვიშა ბათუმი“ (ს/კოდი 445537839)
იურიდიული მისამართი	ქ. ბათუმი, სელიმ ხიმშიაშვილის ქ. № 94, ბ. 39
ფაქტიური მისამართი	ქ. ბათუმში, აკაკი შანიძის ქ. №3
საქმიანობის განხორციელების ადგილის მისამართი	ქ. ბათუმში, აკაკი შანიძის ქ. №3
საქმიანობის სახე	სასარგებლო წიაღისეულის (ქვა-ლორღის) გადამამუშავება
გამოშვებული პროდუქციის სახეობა	ლორღის სხვადასხვა ზომის ფრაქციები
საპროექტო წარმადობა	62 000 მ ³ /წელ. ქვა-ლორღის გადამამუშავება

ნედლეულის სახელობა და ხარჯი	62 000 მ ³ /წელ.სასარგებლო წიაღისეული(ქვა-ღორღი)
შპს „ქვიშა ბათუმი“-ს დირექტორი	მეჰმედ ქუთანოღლი
ელექტრონული ფოსტა	qvishabatumi@gmail.com
საკონტაქტო ტელეფონი	(+995) 577-252-919
საკონსულტაციო ფირმა	შპს „ჯეოკონი“
შპს „ჯეოკონი“-ს დირექტორი	რევაზ რჩელიშვილი
ელექტრონული ფოსტა	geocon12345@gmail.com
საკონტაქტო ტელეფონი	(+995) 599-540-208

2. დაგეგმილი საქმიანობის მოკლე აღწერა

2.1. დაგეგმილი საქმიანობის ადგილმდებარეობა

2.1.1. დაგეგმილი საქმიანობის განხორციელების ადგილის შესახებ ინფორმაცია, GIS (გეოინფორმაციული სისტემები) კოორდინატების მითითებით

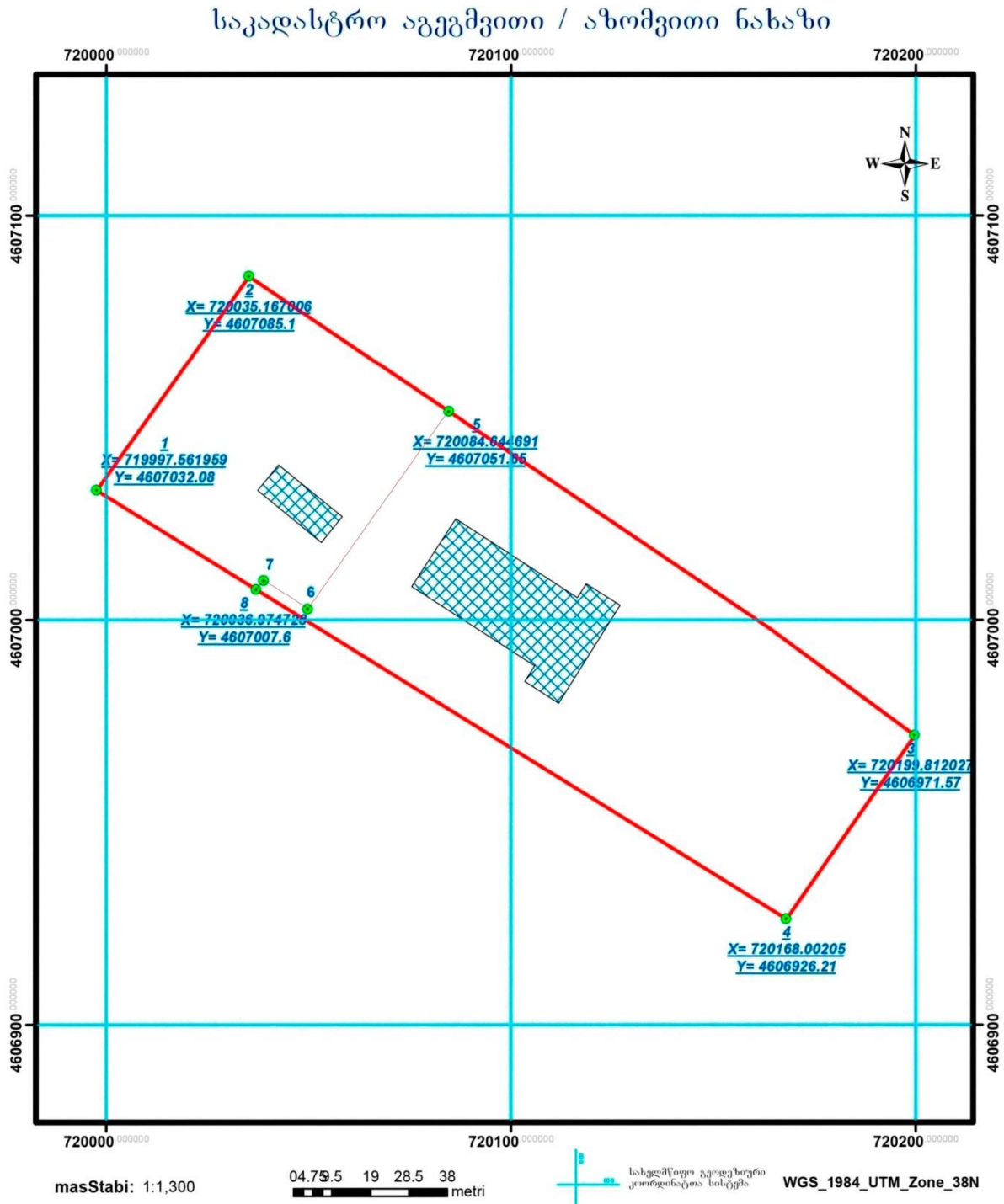
შპს „ქვიშა ბათუმი“-ს (ს/კოდი:445537839) სასარგებლო წიაღისეულის (ქვა-ღორღის) გადამამუშავებელი საწარმოს მოწყობა და ექსპლუატაცია, იჯარის ხელშეკრულების საფუძველზე, დაგეგმილია ქ. ბათუმში, აკაკი შანიძის ქ. №3-ში მდებარე 12199.00 კვ.მ. ფართობის მქონე არასასოფლო-სამეურნეო დანიშნულების, შპს „ნაზირი და კომპანია“-ს (ს/კოდი: 248429446) საკუთრებაში არსებულ მიწის ნაკვეთის (მიწის ნაკვეთის საკადასტრო კოდი: №05. 35. 28. 246) მხოლოდ ნაწილზე. საწარმოს მიერ დაკავებული ტერიტორიის ფართობი შეადგენს დაახლოებით 4000 მ²-ს და მოცემულ მიწის ნაკვეთის კუთხეთა წვეროების GIS (გეოინფორმაციული სისტემები) კოორდინატები მოცემულია ცხრილში 2.1.1.1 (იხ. ნახაზი 2.1.1.1).

ცხრილი 2.1.1.1. საპროექტო მიწის ნაკვეთის კუთხეთა წვეროების გეოგრაფიული კოორდინატები

წერტ. N	X	Y
1	719997.562	4607032.08
2	720035.167	4607085.1
3	720199.812	4606971.57
4	720168.0021	4606926.21
5	720084.6447	4607051.65
6	720049.7221	4607002.74
7	720038.8213	4607009.83
8	720036.9747	4607007.6

საკვლევი ტერიტორიის ადგილმდებარეობის სიტუაციური გეგმა მოცემულია ნახაზზე 2.1.1.2, ხოლო აეროთანამგზავრული მონაცემები მოცემულია ნახაზზე 2.1.1.3.

ნახაზი 2.1.1.1. დაგეგმილი საქმიანობის განხორციელების ადგილის აგეგმვითი/აზომვითი ნახაზი



მისამართი		თარიღი:	ფართობი: 12199 კვ.მ.
დანიშნულება		კატეგორია:	კატეგორია:
<p style="text-align: center;">პირობითი ნიშნები</p> <p> ----- ნაკვეთის საკადასტრო საზღვარი არაფიქსირებული ----- ნაკვეთის საკადასტრო საზღვარი ფიქსირებული მშენებარე მშენებარე ნაგებობა სერფიტუტი დანერგული დანერგული ნაგებობა მოსაზღვრე ნაკვეთის ნიშნული </p>		<p>სახლობრივი ნაგებობის ფაქტობრივი სიგრძე: მეტრი სახლობრივი ნაგებობის გეგმარებითი სიგრძე: მეტრი სახლობრივი ნაგებობის წერტილოვანი ობიექტი: რაიონული</p> <p style="text-align: center;">bachoxarishvili123@gmail.com</p> <p>ქ. თბილისი, ხანაპირის ქუჩა N2ა ტელ: +995 558 424 525</p> <p>საკადასტრო აღწერას უფლებამოსილი პირი:</p> <p>დაინტერესებული პირი:</p> <p>შენიშვნა: საზღვრები დადგენილია დაკვეთის შითხეობით</p>	

ნახაზი 2.1.1.2.საპროექტო ტერიტორიის ადგილმდებარეობის სიტუაციური გეგმა



წყარო:<https://mygeorgia.ge>

ნახაზი 2.1.1.3. საკვლევ ტერიტორიის ადგილმდებარეობის აეროტანამგზავრული მონაცემები



წყარო: <http://maps.napr.gov.ge>

შპს "ჯეოკონი"

2.1.2. მანძილები საწარმოს ტერიტორიიდან უახლოეს საცხოვრებელ დასახლებამდე (სახლებამდე), მდინარემდე

როგორც უკვე აღინიშნა, საწარმო განთავსდება ქ. ბათუმში,აკაკი შანიძის ქ. №3-ში მიწის ნაკვეთზე (მიწის ნაკვეთის საკადასტრო კოდი: №05.35.28. 246), რომელიც მდებარეობს ხელვაჩაურის სამრეწველო ზონაში.

საკვლევი ტერიტორიიდან უახლოესი საცხოვრებელი საცხოვრებელი სახლი ფიქსირდება ჩრდილო-აღმოსავლეთით და განთავსებულია მიწის ნაკვეთზე, რომლის საკადასტრო კოდია: №05.35.27.137 (საჯარო რეესტრიდან ამონაწერი წარმოდგენილია გზშ-ს ანაგარიშის დანართში 13.10)

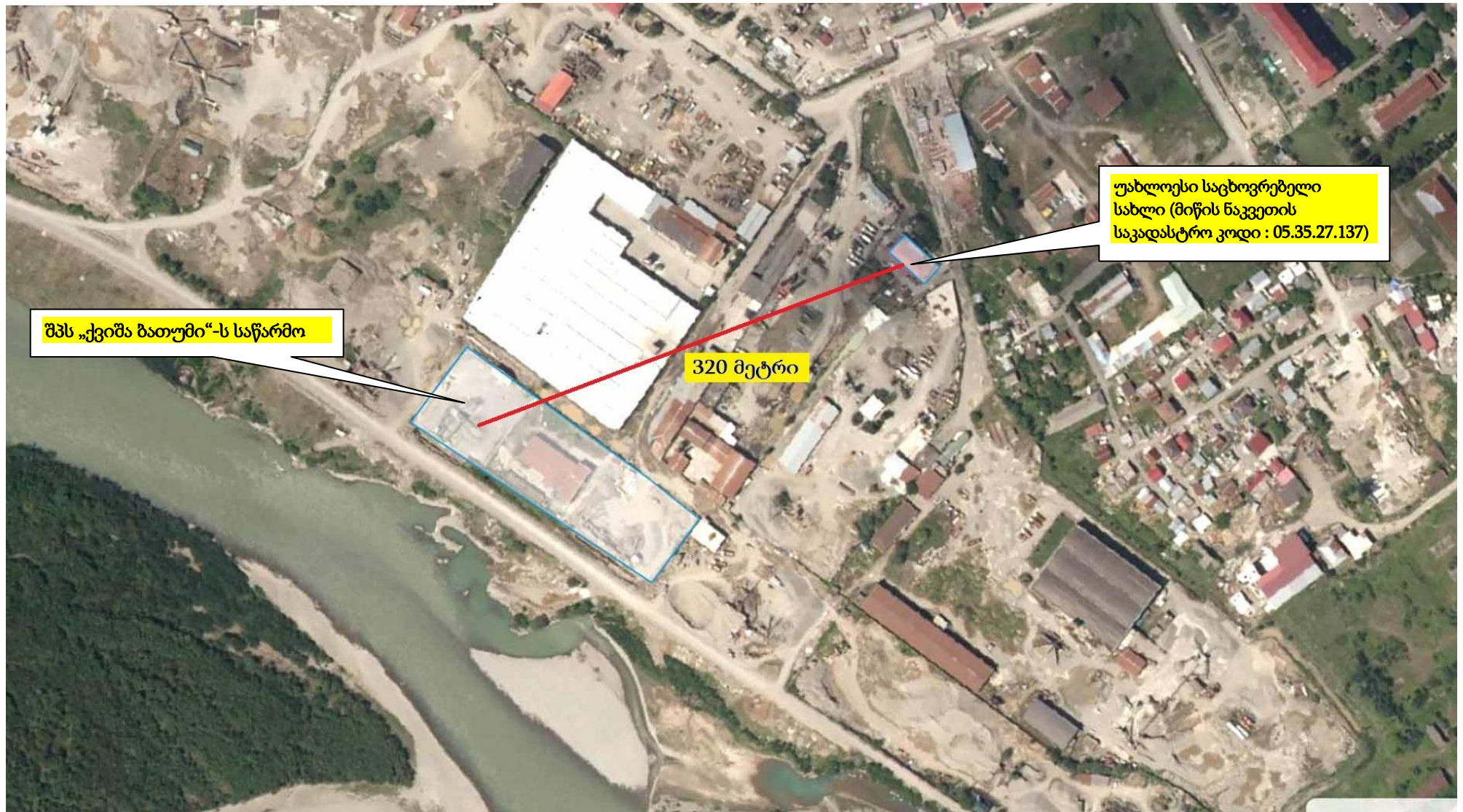
შპს „ქვიშა ბათუმი“-ს საწარმოს ძირითადი საწარმოო უბნები და მათზე განლაგებული საწარმოო დანადგარები ფ/პ ბადრი ჯიხაძის (პ/№:61006047094) და სხვათა თანასაკუთრებაში არსებული, №05.35.27.137 საკადასტრო კოდით რეგისტრირებული მიწის ნაკვეთზე მდებარე, 524,0 კვ.მ. საცხოვრებელი სახლიდან დაშორებულია არანაკლებ 320 მეტრი მანძილით. (სიტუაციური რუკა უახლოეს საცხოვრებელ სახლამდე მანძილების ჩვენებით წარმოდგენილია ნახაზზე 2.1.2.1)

საკვლევი ტერიტორიიდან შავი ზღვის სანაპირო დაშორებულია 4 კმ-ით, ხოლო საკვლევი ტერიტორიიდან უახლოესი ზედაპირული წყალსატევია მდ. ჭოროხი, რომელიც გაედინება საკვლევი ტერიტორიიდან სამხრეთის მიმართულებით.

„წყალდაცვითი ზოლის შესახებ ტექნიკური რეგლამენტის დამტკიცების თაობაზე“ საქართველოს მთავრობის 2013 წლის 31 დეკემბრის №440 დადგენილებით დამტკიცებული ტექნიკური რეგლამენტის შესაბამისად წყალდაცვითი ზოლის შეზღუდვა მდინარე ჭოროხისთვის შეადგენს 50 მეტრს.

საწარმოს განთავსების მიწის ნაკვეთის საკადასტრო საზღვარი მდ. ჭოროხის კალაპოტიდან დაშორებულია არანაკლებ 41,25 მეტრით. ხოლო ჭოროხის კალაპოტიდან ძირითადი ტექნოლოგიური საწარმოო დანადგარების განთავსების უბნები მდ. ჭოროხის კალაპოტიდან დაშორებულია 50 მეტრზე მეტი მანძილით . შესაბამისად, პროექტზე მდინარის წყალდაცვითი ზოლის შეზღუდვა, არ ვრცელდება (სიტუაციური რუკა მდინარის კალაპოტამდე მანძილების ჩვენებით წარმოდგენილია ნახაზზე 2.1.2.2)

ნახაზი 2.1.2.1. სიტუაციური რუკა უახლოეს საცხოვრებელ სახლამდე მანძილის ჩვენებით



ნახაზი 2.1.2.2. სიტუაციური რუკა მდინარის კალაპოტამდე მანძილების ჩვენებით



შენიშვნა: მიწის ნაკვეთის კუთხეთა წვეროების GIS (გეოინფორმაციული სისტემები) კოორდინატები მოცემულია ცხრილში 4.1.1.1

საკვლევ ტერიტორიაზე საბაზისო საველე კვლევის ფარგლებში გამოვლენილი არ ყოფილა არცერთი მნიშვნელოვანი ჰაბიტატი ან სახეობა. უშუალოდ საკვლევ ტერიტორიაზე ხე-მცენარეული საფარიპრაქტიკულად წარმოდგენილი არ არის. საველე კვლევამ გამოავლინა, რომ ობიექტის მთელი ტერიტორია და მისი შემოგარენი წარმოდგენილია არასასოფლო-სამეურნეო მიწებით. საწარმოსათვის შერჩეული ტერიტორია ათეული წლების განმავლობაში განიცდიდა მაღალ ტექნოგენურ და ანთროპოგენურ დატვირთვას, რის გამოც ჩამოყალიბებულია ტიპიური ტექნოგენური ლანდშაფტი. საწარმოო ტერიტორია მთლიანად მომანდაკებულია.

საკვლევ ტერიტორიის ხედები იხ. სურათი 2.1.2.1.

სურათი 2.1.2.1. საკვლევი ტერიტორიის ხედები



2.1.3. ინფორმაცია 500 მ რადიუსის საზღვრებში მიწათსარგებლობისა და არსებული საწარმოების შესახებ

საპროექტო ტერიტორიის აღმოსავლეთით, ჩრდილოეთით და დასავლეთით უშუალოდ ესაზღვრება არასასოფლო-სამეურნეო დანიშნულების მიწის ნაკვეთები, რომელთა შესახებ მოძიებული მონაცემები წარმოდგენილია ქვემოთ.

საკვლევი ტერიტორიის მიმდებარე ნაკვეთების/სივრცეების საზღვრები შესახებ მოძიებული მონაცემები წარმოდგენილია ნახაზზე 2.1.3.1. და ცხრილში 2.1.3.1-ში.

ნახაზი 2.1.3.1. საკვლევი ტერიტორიის მიმდებარე ნაკვეთების/სივრცეების საზღვრები

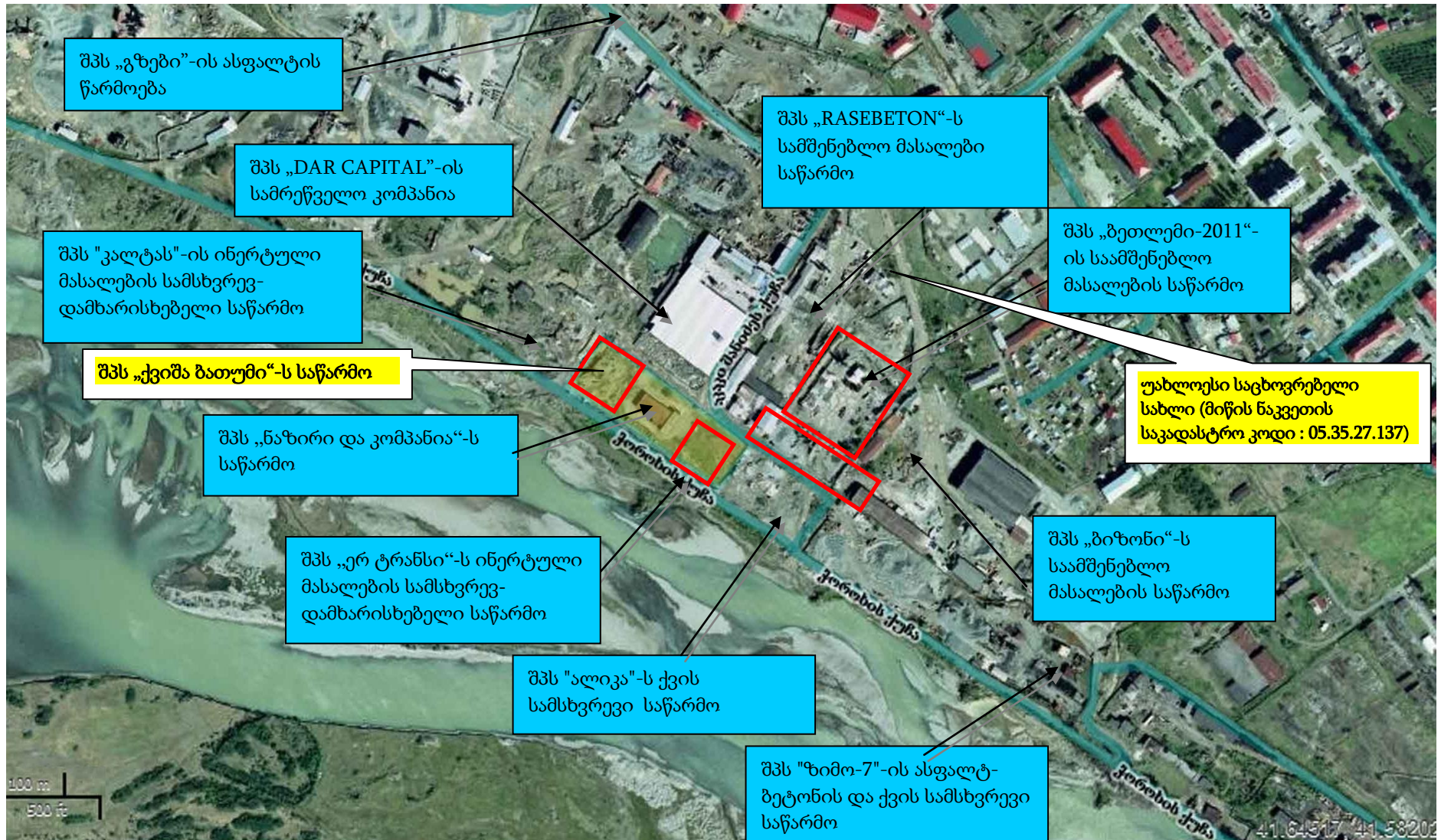


წყარო: <http://maps.napr.gov.ge>

ცხრილი 2.1.3.1. მონაცემები საკვლევი ტერიტორიის მიმდებარე ტერიტორიის მიწათსარგებლობის შესახებ

№	ნაკვეთის საკადასტრო კოდი	ზონა	სექტორი	კვარტ.	ნაკვეთი	მისამართი	ნაკვეთის დანიშნულება	ნაკვეთის ფართობი, კვ.მ.	მესაკუთრე	საკვლევი ტერიტორიის საკადასტრო საზღვრიდან დაშორების მანძილი, მ
დასავლეთი										
01	05.35.28.124	05 ბათუმი	35	28	124	ქალაქი ბათუმი, აკაკი შანიძის ქუჩა №3ა	არასასოფლო- სამეურნეო	4003.00	აჭარის ავტონომიური რესპუბლიკა	15,0
ჩრდილოეთი										
02	05.35.28.486	05 ბათუმი	35	28	486	ქალაქი ბათუმი, აკაკი შანიძის ქუჩა №5; ქალაქი ბათუმი, სამრეწველო ზონა	არასასოფლო- სამეურნეო	13746.00	შპს "DAR CAPITAL" (ს/კ:245578496)	15,0
03	05.35.28.487	05 ბათუმი	35	28	487	ქალაქი ბათუმი, აკაკი შანიძის ქუჩა №5; ქალაქი ბათუმი, სამრეწველო ზონა	არასასოფლო- სამეურნეო	7696.00	შპს "DAR CAPITAL" (ს/კ:245578496)	15,0
04	05.35.28.351	05 ბათუმი	35	28	351	ქალაქი ბათუმი, აკაკი შანიძის შესახვევი №2ა	არასასოფლო- სამეურნეო	12770.00	შპს "გზები" (ს/კ:245425393)	280,0
ჩრდილო-აღმოსავლეთი										
05	05.35.27.195	05 ბათუმი	35	27	195	ქალაქი ბათუმი, აკაკი შანიძის ქუჩა №10	არასასოფლო- სამეურნეო	10887.00	შპს "RASEBETON" (ს/კ:445415916)	140,0
აღმოსავლეთი										
06	05.35.27.139	05 ბათუმი	35	27	139	ქალაქი ბათუმი, აკაკი შანიძის ქუჩა №14ა	არასასოფლო- სამეურნეო	16456.00	შპს "ბეთლემი-2011" (ს/კ:448382526)	150,0
07	05.35.27.057	05 ბათუმი	35	27	057	ქალაქი ბათუმი, აკაკი შანიძის ქუჩა №16	არასასოფლო- სამეურნეო	30022.00	შპს "ბიზონი" (ს/კ:446960824)	250,0
სამხრეთ-აღმოსავლეთი										
08	05.35.28.271	05 ბათუმი	35	28	271	ქალაქი ბათუმი, აკაკი შანიძის ქუჩა №1	არასასოფლო- სამეურნეო	2019.00	შპს "ალიკა" (ს/კ:448383918)	140,0
09	05.35.28.177	05 ბათუმი	35	28	177	ქალაქი ბათუმი, აკაკი შანიძის ქუჩა №1ა	არასასოფლო- სამეურნეო	1725.00	შპს "ალიკა" (ს/კ:448383918)	200,0
10	05.35.27.035	05 ბათუმი	35	27	035	ქალაქი ბათუმი, აკაკი შანიძის ქუჩა №2	არასასოფლო- სამეურნეო	10552.00	შპს "ზიმო-7" (ს/კ:245424919)	480,0

ნახაზი 2.1.1.3. საკვლევი ტერიტორიის ადგილმდებარეობის აეროთანამგზავრული მონაცემები



წყარო: <http://maps.napr.gov.ge>

საკვლევი ტერიტორიის მიმდებარედ 500 მ რადიუსის საზღვრებში არსებული საწარმოების შესახებ მოძიებული ინფორმაცია წარმოდგენილია ქვემოთ.

აუდიტის შედეგად დადგინდა, რომ შპს „ნაზირი და კომპანია“-ს (ს/კოდი: 248429446) საკუთრებაში არსებულ მიწის ნაკვეთზე (მიწის ნაკვეთის საკადასტრო კოდი: №05.35.28.246) ასევე მდებარეობს შპს „ნაზირი და კომპანია“-ს საწარმო. ასევე დაგეგმილია იყო შპს „ერ ტრანსის“ მიერ სარგებლო წიაღისეულის (ქვიშა-ლორდის) გადამამუშავებელი საწარმოს მოწყობა და ექსპლუატაცია და საქართველოს გარემოს დაცვისა და სოფლის მეურნეობის სამინისტროში სკრინინგის გადაწყვეტილების მიღების მიზნით წარდგენილი იქნა შპს „ერ ტრანსის“ ქვიშა-ლორდის გადამამუშავებელი საწარმოს მოწყობისა და ექსპლუატაციის სკოპინგის განცხადება და „ქ.ბათუმში, შპს „ერ ტრანსის“ სასარგებლო წიაღისეულის (ქვიშა-ლორდის) გადამამუშავებაზე სკოპინგის დასკვნის გაცემის შესახებ საქართველოს გარემოს დაცვისა და სოფლის მეურნეობის მინისტრის 2021 წლის 05 მაისის №2-606 ბრძანების შესაბამისად გაცემულია №20 (22.04.2021) სკოპინგის დასკვნა. შპს „ერ ტრანსის“ მიერ დაგეგმილი იყო წლიურად 144 ათასი მ³ (5-70 მმფრაქციის) ლორდის გადამამუშავება (დამსხვრევა, გარეცხვა და ფრაქციებად დახარისხება), რომლის დროსაც ატმოსფერულ ჰაერში მოხდება მავნე ნივთიერებების (არაორგანული მტვერი) გაფრქვევა. საწარმოებს შორის მანძილი შეადგენდა დაახლოებით 85 მეტრს. ამჟამად, შპს „ერ ტრანსის“ საწარმოს დაგეგმილი საქმიანობა შეჩერებულია და ფაქტიურად დასრულებულია ამ საწარმოს არსებული დანადგარების სადემონტაჟო და გატანის სამუშაოები.

საპროექტო საწარმოს ტერიტორიის დასავლეთის მხარეს :

- აკაკი შანიძის ქ. №3ა-ში მდებარე არასასოფლო-სამეურნეო დანიშნულების მიწის ნაკვეთზე (საკადასტრო კოდი: №05.35.28.124) განთავსებულია შპს „კალტას“-ის საწარმო. საპროექტო მიწის ნაკვეთის და მოცემული მიწის ნაკვეთის საკადასტრო საზღვრებს შორის მანძილი არანაკლებ 15 მეტრია.

საპროექტო საწარმოს ტერიტორიის ჩრდილოეთის მხარეს :

- აკაკი შანიძის ქ. №5-ში მდებარე არასასოფლო-სამეურნეო დანიშნულების მიწის ნაკვეთზე (საკადასტრო კოდი: №05.35.28.486 და №05.35.28.487) განთავსებულია შპს „DAR CAPITAL“-ის საწარმო. საპროექტო მიწის ნაკვეთის და მოცემული მიწის ნაკვეთის საკადასტრო საზღვრებს შორის მანძილი არანაკლებ 15 მეტრია.
- აკაკი შანიძის შესახვევი №2ა-ში მდებარე არასასოფლო-სამეურნეო დანიშნულების მიწის ნაკვეთზე (საკადასტრო კოდი: №05.35.28.351) განთავსებულია შპს „გზები“-ს საწარმო. საპროექტო მიწის ნაკვეთის და მოცემული მიწის ნაკვეთის საკადასტრო საზღვრებს შორის მანძილი არანაკლებ 280 მეტრია.

საპროექტო საწარმოს ტერიტორიის ჩრდილო-აღმოსავლეთის მხარეს :

- აკაკი შანიძის ქ. №10-ში მდებარე არასასოფლო-სამეურნეო დანიშნულების მიწის ნაკვეთზე (საკადასტრო კოდი: №05.35.27.195) განთავსებულია შპს „RASEBETON“-ის საწარმო. საპროექტო მიწის ნაკვეთის და მოცემული მიწის ნაკვეთის საკადასტრო საზღვრებს შორის მანძილი არანაკლებ 140 მეტრია.

საპროექტო საწარმოს ტერიტორიის აღმოსავლეთის მხარეს:

- აკაკი შანიძის ქ. №14ა-ში მდებარე არასასოფლო-სამეურნეო დანიშნულების მიწის ნაკვეთზე (საკადასტრო კოდი: №05.35.27.139) განთავსებულია შპს „ბეთლემი-2011“-ის საწარმო. საპროექტო მიწის ნაკვეთის და მოცემული მიწის ნაკვეთის საკადასტრო საზღვრებს შორის მანძილი არანაკლებ 150 მეტრია.
- აკაკი შანიძის ქ. №16-ში მდებარე არასასოფლო-სამეურნეო დანიშნულების მიწის ნაკვეთზე (საკადასტრო კოდი: №05.35.27.057) განთავსებულია შპს „ბიზონი“-ის საწარმო. საპროექტო მიწის ნაკვეთის და მოცემული მიწის ნაკვეთის საკადასტრო საზღვრებს შორის მანძილი არანაკლებ 250 მეტრია.

საპროექტო საწარმოს ტერიტორიის სამხრეთ-აღმოსავლეთის მხარეს:

- აკაკი შანიძის ქ. №1ა-ში მდებარე არასასოფლო-სამეურნეო დანიშნულების მიწის ნაკვეთზე (საკადასტრო კოდი: №05.35.28.177) განთავსებულია შპს „ალიკა“-ის საწარმო.

საპროექტო მიწის ნაკვეთის და მოცემული მიწის ნაკვეთის საკადასტრო საზღვრებს შორის მანძილი არანაკლებ 200 მეტრია.

- აკაკი შანიძის ქ. №2-ში მდებარე არასასოფლო-სამეურნეო დანიშნულების მიწის ნაკვეთზე (საკადასტრო კოდი: №05.35.27.035) განთავსებულია შპს „ზიმო-7“-ის საწარმო. საპროექტო მიწის ნაკვეთის და მოცემული მიწის ნაკვეთის საკადასტრო საზღვრებს შორის მანძილი არანაკლებ 480 მეტრია.

აღნიშნული ობიექტების შესახებ მოძიებული ([ობ. http://map.emoe.gov.ge](http://map.emoe.gov.ge)) დეტალური ინფორმაცია წარმოდგენილია ქვემოთ. კერძოდ:

1. ფლობელის დასახელება: შპს „ზიმო-7“

ფაქტიური მისამართი: აჭარის ა.რ., ხელვაჩაურის, დ.ხელვაჩაური, აკაკი შანიძის ქუჩა, 2
ობიექტის დასახელება: ა.ბ.ქ., „ტელტომატი“

GPS კოორდინატები: 41.582134955 41.644980981

საქმიანობის სახე: სამშენებლო მასალების წარმოება, ასფალტის წარმოება;

საქმიანობის საფუძველი: ნებართვა

მოხმარებული საწვავი: ბუნებრივი აირი, დიზელი

მტვერდამჭერი მოწყობილობა:

- მტვერდამლექი კამერა - ეფექტურობა - 40.00%
- ციკლონი - ეფექტურობა - 95.00%

ატმოსფერულ ჰაერში მავნე ნივთიერებათა გაფრქვევა: ტ/წელი

- მყარი ნაწილაკები დიამეტრით 2,5მკმ, PM25 0.593211
- ჭვარტლი, C 0.230383
- გოგირდის ორჟანგი, SO₂ 12.9485
- აზოტის ჟანგეულები, NO_x 6.28896

2. მფლობელის დასახელება: „შპს ზიმო-7“

ფაქტიური მისამართი: აჭარის ა.რ., ხელვაჩაურის, დ.ხელვაჩაური, ა.შანიძის ქუჩა, 2
ობიექტის დასახელება: ხელვაჩაურის ქვასამტრევი დანადგარი

GPS კოორდინატები: 41.582443925 41.644310429

საქმიანობის სახე: სამშენებლო მასალების წარმოება, ინერტული მასალის წარმოება;

საქმიანობის საფუძველი: რეგლამენტებს დაქვემდებარებული

მოხმარებული საწვავი: არ მოიხმარს საწვავს

მტვერდამჭერი მოწყობილობა: -

ატმოსფერულ ჰაერში მავნე ნივთიერებათა გაფრქვევა: ტ/წელი

- მტვერი (შეწონილი ნაწილაკები), TSP 0.069156

3. მფლობელის დასახელება: შპს „ბიზონი“

ფაქტიური მისამართი: აჭარის ა.რ., ქ.ბათუმი, ქ.ბათუმი, აკაკი შანიძის, 18

GPS კოორდინატები: 41.583958888 41.644062871

საქმიანობის სახე: სამშენებლო მასალების წარმოება, ინერტული მასალის წარმოება;

საქმიანობის საფუძველი: რეგლამენტებს დაქვემდებარებული

მოხმარებული საწვავი: არ მოიხმარს საწვავს

მტვერდამჭერი მოწყობილობა: -

ატმოსფერულ ჰაერში მავნე ნივთიერებათა გაფრქვევა: ტ/წელი

- მტვერი (შეწონილი ნაწილაკები), TSP 7.4256

4. მფლობელი დასახელება: შპს „RASEBETON“

ფაქტიური მისამართი: აჭარის ა.რ., ხელვაჩაურის, დ.ხელვაჩაური, აკაკი შანიძის, 8

GPS კოორდინატები: 41.584947326 41.646898185

საქმიანობის სახე:

- სამშენებლო მასალების წარმოება, ინერტული მასალის წარმოება;
- სამშენებლო მასალების წარმოება, ბეტონის ან/და ბეტონის ნაკეთობების წარმოება;

საქმიანობის საფუძველი: რეგლამენტებს დაქვემდებარებული მოხმარებული საწვავი: არ მოიხმარს საწვავს

მტვერდამჭერი მოწყობილობა:

- სახელოიანი ფილტრი - ეფექტურობა - 98.00%

ატმოსფერულ ჰაერში მავნე ნივთიერებათა გაფრქვევა: ტ/წელი

- მტვერი (შეწონილი ნაწილაკები), TSP 2.286
- ცემენტის მტვერი, AAL 0.102858

5. მფლობელის დასახელება: შპს „ბეთლემი-2011“

ფაქტიური მისამართი: აჭარის ა.რ., ქ.ბათუმი, დ.ხელვაჩაური, აკაკი შანიძის, 14

GPS კოორდინატები: 41.584187541 41.642344868

საქმიანობის სახე:

- სამშენებლო მასალების წარმოება, ბეტონის ან/და ბეტონის ნაკეთობების წარმოება;
- სამშენებლო მასალების წარმოება, ინერტული მასალის წარმოება;
- ლითონის ან/და მეტალო-პლასტმასის დამუშავება, ლითონების შედუღება ან/და აირული ჭრა;

საქმიანობის საფუძველი: რეგლამენტებს დაქვემდებარებული მოხმარებული საწვავი: არ მოიხმარს საწვავს

მტვერდამჭერი მოწყობილობა:

- სახელოიანი ფილტრი - ეფექტურობა - 98.00%

ატმოსფერულ ჰაერში მავნე ნივთიერებათა გაფრქვევა: ტ/წელი

- მტვერი (შეწონილი ნაწილაკები), TSP 2.66618
- ცემენტის მტვერი, AAL 1.1811

6. მფლობელის დასახელება: შპს „ალიკა“

ფაქტიური მისამართი: აჭარის ა.რ., ხელვაჩაურის, კახაბერი

GPS კოორდინატები: 41.584217024 41.641062562

საქმიანობის სახე: სამშენებლო მასალების წარმოება, ინერტული მასალის წარმოება;

საქმიანობის საფუძველი: რეგლამენტებს დაქვემდებარებული

მოხმარებული საწვავი: არ მოიხმარს საწვავს

მტვერდამჭერი მოწყობილობა: -

ატმოსფერულ ჰაერში მავნე ნივთიერებათა გაფრქვევა: ტ/წელი

- მტვერი (შეწონილი ნაწილაკები), TSP 8.9505

7. მფლობელის დასახელება: „შპს DAR CAPITAL“

ფაქტიური მისამართი: აჭარის ა.რ., ხელვაჩაურის, დ.ხელვაჩაური, შანიძის, 5
GPS კოორდინატები: 41.585374975 41.641229739

საქმიანობის სახე:

- სამშენებლო მასალების წარმოება, ცემენტის გადატვირთვა ან/და დაფასოება;
- პლასტიკურ ნაკეთობათა წარმოება ნახევარფაბრიკებიდან (გრანულები, ფხვნილი და სხვა);

საქმიანობის საფუძველი: რეგლამენტებს დაქვემდებარებული მოხმარებული საწვავი: ბუნებრივი აირი

მტვერდამჭერი მოწყობილობა:

- სახელოიანი ფილტრი - ეფექტურობა - 95.00%

ატმოსფერულ ჰაერში მავნე ნივთიერებათა გაფრქვევა: ტ/წელი

- აბრაზიული მტვერი, AAD 0.425
- აზოტის ჟანგეულები, NO_x 0.064
- ნახშირორჟანგი, CO₂ 346

8. მფლობელის დასახელება: შპს „გზა“

ფაქტიური მისამართი: აჭარის ა.რ., ქ.ბათუმი, ქ.ბათუმი, ასათიანი, 51
ობიექტის დასახელება: შპს „გზა“

GPS კოორდინატები: 41.587197934 41.641460034

საქმიანობის სახე: სამშენებლო მასალების წარმოება, ასფალტის წარმოება;

საქმიანობის საფუძველი: ნებართვა

მოხმარებული საწვავი: ბუნებრივი აირი

მტვერდამჭერი მოწყობილობა:

- სახელოიანი ფილტრი - ეფექტურობა - 95.00%
- სახელოიანი ფილტრი - ეფექტურობა - 95.00%
- სახელოიანი ფილტრი - ეფექტურობა - 95.00%
- სახელოიანი ფილტრი - ეფექტურობა - 95.00%
- სახელოიანი ფილტრი - ეფექტურობა - 95.00%
- ციკლონი - ეფექტურობა - 40.00%
- ციკლონი - ეფექტურობა - 95.00%
- ციკლონი - ეფექტურობა - 40.00%
- ციკლონი - ეფექტურობა - 95.00%
- ციკლონი - ეფექტურობა - 95.00%
- ციკლონი - ეფექტურობა - 40.00%
- ციკლონი - ეფექტურობა - 40.00%
- ციკლონი - ეფექტურობა - 95.00%
- ციკლონი - ეფექტურობა - 95.00%
- ციკლონი - ეფექტურობა - 40.00%

ატმოსფერულ ჰაერში მავნე ნივთიერებათა გაფრქვევა: ტ/წელი

- მტვერი (შეწონილი ნაწილაკები), TSP 1.5
- აზოტის ჟანგეულები, NO_x 2.5
- ნახშირჟანგი, CO
- ნახშირწყალბადები, C_xH_y

2.2. პროექტის საჭიროების დასაბუთება

ამ ეტაპზე, ქვეყანაში და მათ შორის აჭარის ა/რ-ში მიმდინარეობს სახელმწიფო მნიშვნელობის მქონე მრავალი ინფრასტრუქტურული პროექტის განხორციელება. ინფრასტრუქტურული პროექტებიდან განსაკუთრებით მნიშვნელოვანია საავტომობილო გზების მშენებლობა.

საავტომობილო გზების მშენებლობისთვის მნიშვნელოვანია სასარგებლო წიაღისეულის წარმოება, ვინაიდან ის წარმოადგენს ბეტონის და ასფალტის წარმოებისთვის მთავარ პროდუქტს. სასარგებლო წიაღისეულის წარმოების გაჩერება გამოიწვევს ასფალტის და ბეტონის წარმოების შეფერხებას, რაც თავისთავად შეაფერხებს საავტომობილო ინფრასტრუქტურის მშენებლობას. საავტომობილო ინფრასტრუქტურის არსებობა კი ძალზედ მნიშვნელოვანია ქვეყნის ეკონომიკური, სოციალური, ტურისტული და სხვა განვითარებისთვის.

აღსანიშნავია, რომ ბიზნესგეგმის შესაბამისად შპს „ქვიშა ბათუმი“-ს მიერ დაგეგმილია ხელვაჩაურის ინდუსტრიულ ზონაში განთავსებული სხვადასხვა სახის ბეტონის და ასფალტის საწარმოების მომარაგება ნედლეულით, ხოლო მოცემული საწარმოების სიახლოვის გამო თავიდან იქნება აცილებული სატრანსპორტო ნაკადზე მნიშვნელოვანი ზემოქმედება, სატრანსპორტო შემთხვევების რისკი, მძიმე ტექნიკის ხშირი გადაადგილებით გამოწვეული ზემოქმედება და სხვა.

ამასთანავე, აღნიშნული საწარმოების სიახლოვე განაპირობებს ნედლეულის და მზა პროდუქციის ტრანსპორტირების ხარჯების ოპტიმიზაციის შესაძლებლობას.

2.3. საწარმოს არსებული მდგომარეობა

შპს „ქვიშა ბათუმი“-ს მიერ საწარმოო პროცესების უზრუნველყოფისათვის აუცილებელი ტექნოლოგიური ინფრასტრუქტურის ძირითადი ელემენტების განთავსებისათვის გამოყენებულია ქ. ბათუმში, აკაკი შანიძის ქ. №3-ში მდებარე 12 199.00 კვ.მ. ფართობის მქონე არასასოფლო-სამეურნეო დანიშნულების, შპს „ნაზირი და კომპანია“-ს (ს/კოდი: 248429446) საკუთრებაში არსებულ მიწის ნაკვეთის (მიწის ნაკვეთის საკადასტრო კოდი: №05. 35. 28. 246) მხოლოდ ნაწილი და მოცემულ მიწის ნაკვეთზე განთავსებული ორსართულიანი კაპიტალური შენობა-ნაგებობა. საწარმოს მიერ დაკავებული ტერიტორიის ფართობი შეადგენს დაახლოებით 4000 მ²-ს და მოცემულ მიწის ნაკვეთის კუთხეთა წვეროების GIS (გეოინფორმაციული სისტემები) კოორდინატები მოცემულია ცხრილში 2.1.1.1 (იხ. ნახაზი 2.1.1.1).

საწარმოსთან მისასვლელი გზის, სამრეწველო მოედნის ზედაპირის და ტექნოლოგიურ მოედნებზე არსებული მომანდაკებული საფარის მდგომარეობა დამაკმაყოფილებელია და მნიშვნელოვან სარეაბილიტაციო სამუშაოებს არ საჭიროებს. საწარმოს ტერიტორია შემოღობილია,

ამ ეტაპზე მოწყობილია საწარმოო პროცესების უზრუნველყოფისათვის აუცილებელი ტექნოლოგიური და დამხმარე ინფრასტრუქტურის შემდეგი ძირითადი ელემენტები:

- ნედლეულის დასაწყობების უბანი;
- ქვა -ღორღის გადამუშავების უბანი;
- მზა პროდუქციის დასაწყობების უბანი;
- საწარმოო კანალიზაციის სისტემა (ნაწილობრივ მოწყობილია) .

შპს „ქვიშა ბათუმი“-ს ამ ეტაპზე აწყობილი აქვს საწარმოო დანადგარები. საწარმოს მოწყობა განპირობებული იყო პანდემიით გამოწვეული პირობებიდან გამომდინარე. კერძოდ კი, ქვეყანაში არსებულმა შეზღუდვებმა გამოიწვია ნებართვის მიღებასთან დაკავშირებული პროცესების ვადაში გაგრძელება. შესაბამისად, საწარმოო დანადგარებს, რომელიც შეძენილი იქნა თურქეთის რესპუბლიკიდან ეწურებოდათ საგარანტიო ვადა.


ქვა-ღორღის გადამამუშავების უბანზე განთავსებულია (დამონტაჟებული და აწყობილია) ქვა-ღორღის გადამამუშავებელი თურქული კომპანია „SEMAK“-ის დანადგარის ტექნოლოგიურ ხაზი, რომელიც შედგება ცალკეული კვანძებისა და დანადგარებისაგან. მათ შორის:

- 15 მ³ მოცულობის ღორღის მიმღები ბუნკერი - 1 ერთეული;
- როტარული სამსხვრევი დანადგარი - 1 ერთეული;
- სამტვრევი დანადგარი (წისქვილი)-1 ერთეული;
- დამახარისხებელი (ცხავი), სანამი დუშით- 1 ერთეული;
- ლენტური კონვეირი-7 ერთეული.

საწარმოს არსებული მდგომარეობა იხ. სურათზე 2.3.1.

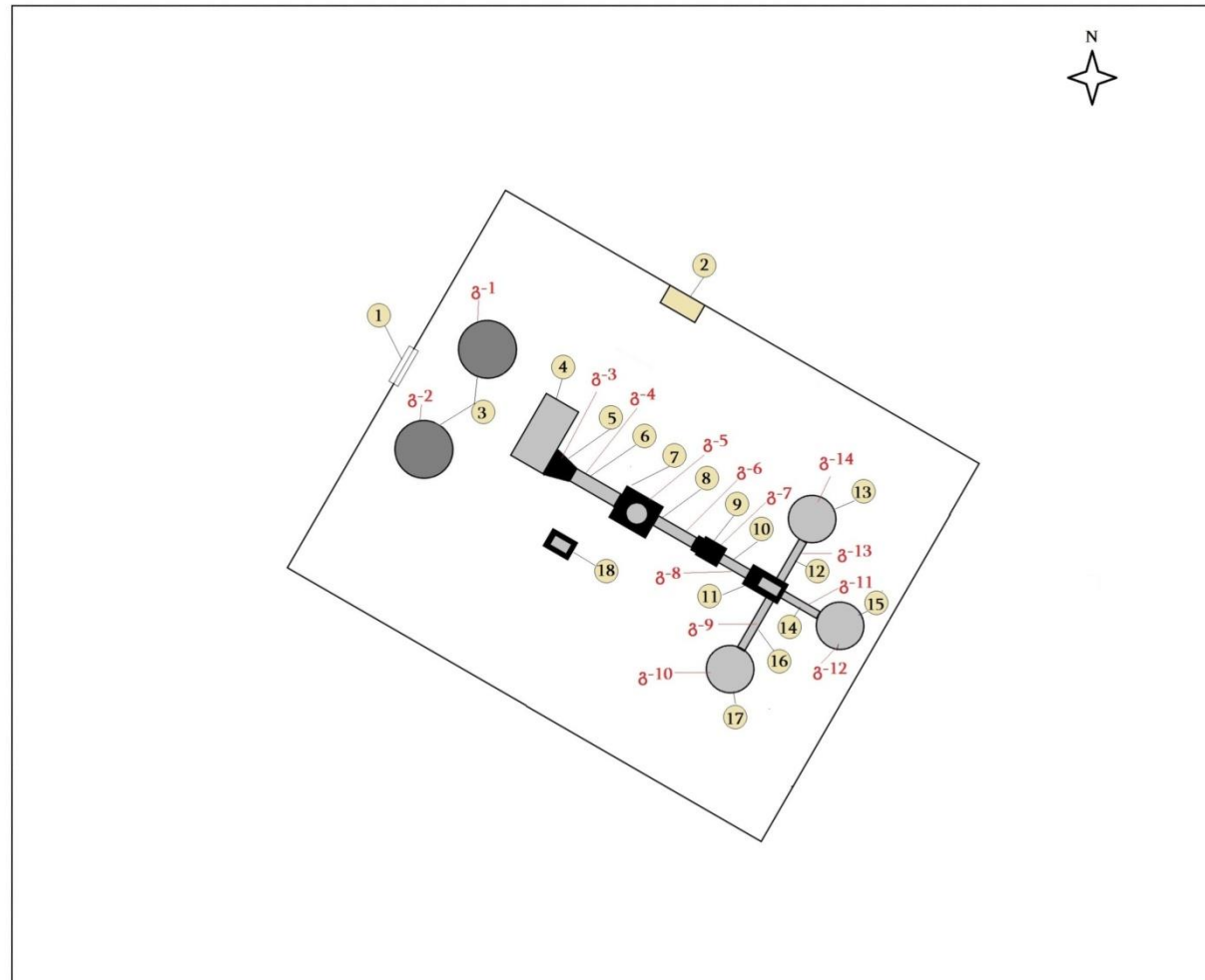
საწარმო გენგემა, მასზე მავნე ნივთიერებათა გაფრქვევის წყაროების ჩვენებით, წარმოდგენილია ნახზზე 2.3.2.

სურათი 2.3.1. საწარმოს არსებული მდგომარეობა



შპს "ჯეოკონი"

ნახაზი 2.3.2. გენგეგმა მასზე მავნე ნივთიერებათა გაფრქვევის წყაროების ჩვენებით



ექსპლიკაცია: 1. შესასვლელი; 2. ადმინისტრაციული სათავსო; 3. ნედლეულის (ქვა-ლორღის) დასაწყობების უბანი; 4. ესტაკადა; 5. ქვა-ლორღის მიმღები ბუნკერი; 6.ლენტური კონვეირი; 7. როტორული სამსხვრევი დანადგარი; 8.ლენტური კონვეირი; 9.სამტვრევ დანადგარი (წისქვილი); 10. ლენტური კონვეირი; 11. გამაცხავებელი მოწყობილობა; 12.ლენტური კონვეირი; 13. 0-5 მმ ფრაქციის ინერტული მასალების დასაწყობების უბანი; 14. ლენტური კონვეირი; 15. 5-20 მმ ფრაქციის ინერტული მასალების დასაწყობების უბანი; 16. ლენტური კონვეირი; 17. 20-40 მმ ფრაქციის ინერტული მასალების დასაწყობების უბანი; 18. სალექარი.

შპს „ქვიშა ბათუმი“-ს მიერ საწარმოს მოწყობის ეტაპზე დაგეგმილია საწარმოს მოწყობასთან დაკავშირებული შემდეგი სამუშაოები:

1. საპროექტო ტერიტორიაზე განთავსებულია ორსართულიანი კაპიტალურ შენობა-ნაგებობის შეკეთება ადმისტრაციულ-სამეურნეო სათავსოების (მ.შ., მუშა-მოსამსახურეთა მოსასვენებელი და კვების ბლოკის) განთავსების მიზნით;
2. საწარმოს ტერიტორიაზე არსებული სამრეწველო კანალიზაციის სისტემის შეკეთება და არსებული სალექარის ბაზაზე სამსექციანი სალექარის მოწყობა-მშენებლობის სამუშაოები;
4. დანადგარ-მოწყობილობის გამშვებ-გამმართავი სამუშაოები;
5. მომსახურე პერსონალის მომზადება.

აღნიშნულის გათვალისწინებით, ბიზნესგეგმის მიხედვით, საწარმოს შემადგენელი ინფრასტრუქტურული ობიექტებისათვის შენობა-ნაგებობების მოწყობისა და დანადგარ-მოწყობილობის გამშვებ-გამმართავი სამუშაოების შესრულება დაგეგმილია 1 თვის ვადაში, სადაც ასევე შედის საწარმოს საცდელი გაშვების ვადა. ამ ვადაში მოხდება საწარმოს მუშაობის დარეგულირება, დანადგარ-მოწყობილობის მახასიათებლების დადგენა, ხარვეზების გამოსწორება, მომსახურე პერსონალის მომზადება და სხვა.

საწარმოს და მისი დამხმარე ინფრასტრუქტურის მოწყობისა და დანადგარ-მოწყობილობის გამშვებ-გამმართავი სამუშაოების პერიოდის (1 თვე) განმავლობაში ჩასატარებელი სამუშაოების მცირე მასშტაბების და სპეციფიკის გათვალისწინებით ამ სამუშაოებში მძიმე ტექნიკის (სატვირთო ავტომობილები, ავტომწე) ინტენსიური გამოყენება არ მოხდება.

საწარმოს მოწყობის ეტაპზე დასაქმებულთა მიახლოებითი რაოდენობა იქნება დაახლოებით 6 ადამიანი.

2.3.1. საწარმოს წარმადობა, ტექნოლოგიური პროცესის და ტექნოლოგიურ პროცესში მონაწილე დანადგარების აღწერა

2.3.1.1. საწარმოს წარმადობა

შპს „ქვიშა ბათუმი“-ს საწარმოს საქმიანობის მიზანია, სასარგებლო წიაღისეულის გადამამუშავება, რაც გულისხმობს სამშენებლო ბალასტის (ქვიშა-ხრეშის) მსხვრევას და სხვადასხვა ფრაქციის სამშენებლო შემავსებლების (ქვიშა-ლორღი) წარმოებას.

საწარმოში დაგეგმილია წელიწადში 62 000 მ³ (0-40 მმ ფრაქციის) ლორღის გადამამუშავება (დამსხვრევა, გარეცხვა და ფრაქციებად დახარისხება). საწარმოში ქვა-ლორღის გადამამუშავება დაგეგმილია სველი მეთოდით.

საწარმო, მაქსიმალური დატვირთვის შემთხვევაში გადაამუშავებს 25 მ³ ბალასტს საათში. საწარმოს ბიზნეს-გეგმის შესაბამისად, საწარმო იმუშავებს დღე-ღამეში 8 საათიანი (ერთცვლიანი) სამუშაო რეჟიმით, წელიწადში 310 დღე. აქედან გამომდინარე, საწარმო წლის განმავლობაში გადაამუშავებს 25 მ³ x 8სთ x 310დღე/წელ.= 62000 მ³ (≈90 000 ტ) ნედლეულს, რის შედეგადაც მიიღებს 86 800 ტონა მზა პროდუქციას სხვადასხვა ფრაქციების სახით (ქვიშა - 0,5; ლორღი 5-10; 10-20), კერძოდ 34 720 ტ/წელ ქვიშა, 52 080 ტ/წელ ლორღის სხვადასხვა ფრაქცია.

2.3.1.2. ტექნოლოგიური პროცესის აღწერა

წარმოების ტექნოლოგიური სქემა ითვალისწინებს განსახილველი ტიპის საწარმოო ობიექტების მიმართ თანამედროვე მოთხოვნათა დაკმაყოფილებას, როგორც პროდუქციის უდანაკარგო ტექნოლოგიური ეტაპების შემოღებით, ისე გარემოში მავნე ნივთიერებათა გამოყოფის დამცავი თანამედროვე დანადგარების გამოყენებით. აღნიშნული სქემის წარმოდგენა ეფუძნება საქმიანობის ტექნიკურ უზრუნველყოფას, საბოლოო პროდუქტის მიღებისათვის საჭირო მოწყობილობა-დანადგარების განლაგებას და წარმოების ფუნქციონირებისათვის აუცილებელი ინფრასტრუქტურული ობიექტების შექმნას.

საწარმოს დაგეგმილი საქმიანობის სექტორს წარმოადგენს სასარგებლო წიაღისეულის (ქვიშა-ლორღის)მშრალი მეთოდით დამუშავება სხვადასხვა ზომის ლორღის ფრაქციებად,რისთვისაც უზრუნველყოფილი იქნება საჭირო დანადგარებით, დამხმარე ინფრასტრუქტურით და გათვალისწინებულია შესაბამისი ტექნოლოგიური სქემის გამოყენება.

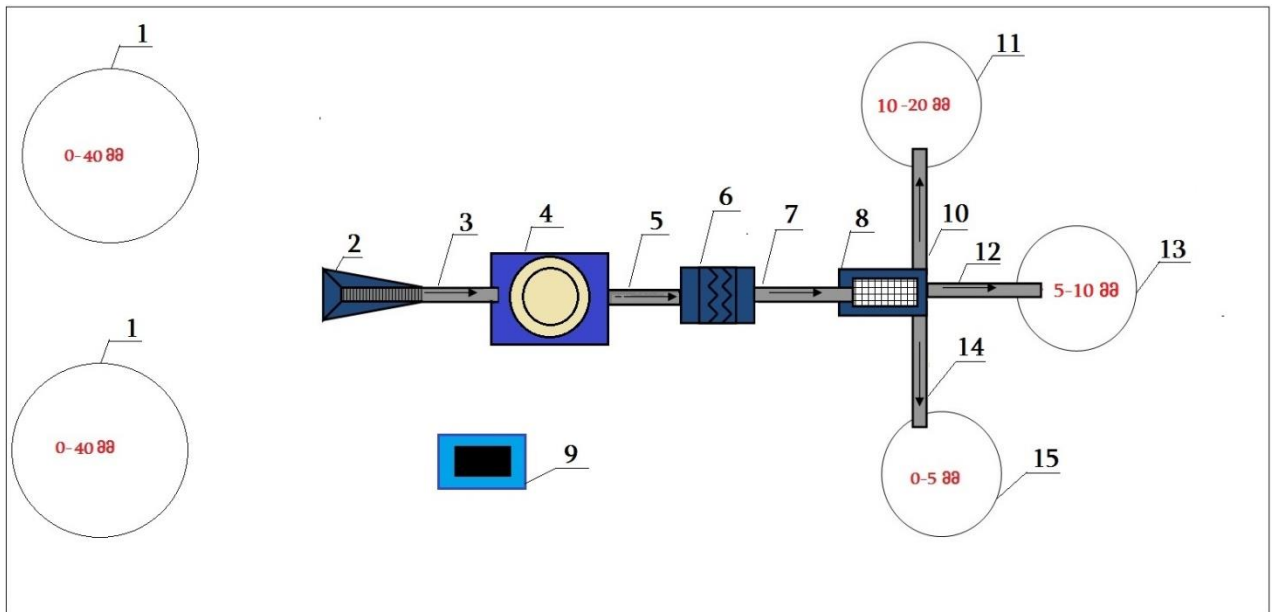
სასარგებლო წიაღისეულის (ქვა-ლორღის) სველი მეთოდით გადამუშავების ზოგადი სქემა მოიცავს შემდეგ ძირითად ტექნოლოგიურ ოპერაციებს:

- ქვა-ლორღის შემოტანა და დასაწყობება ღია ცის ქვეშ მოწყობილ საწყობებში (ორი ერთეული);
- ქვა-ლორღის ჩაყრა მიმღებ ბუნკერში;
- ქვა-ლორღის მიწოდებაროტორული სამსხვრევაგრეგატს;
- დამტვრეული მასისლენტური ტარანსპორტიორით მიწოდება სამტვრევ დანადგარზე (წისქვილი);
- დამტვრეული მასისლენტური ტარანსპორტიორით გადატანა ცხავზე, სადაც მოხდებადამტვრეული მასის გაცხავება და ფრაქციებად დახარისხება;
- ინერტული მასალის ლენტური კონვეიერებითსხვადასხვა ფრაქციებად დასაწყობება და რეალიზაცია.

აღნიშნული დანადგარების განლაგება მოცემულია საწარმოს ზოგად ტექნოლოგიურ სქემაზე. სასარგებლო წიაღისეულის (ქვა-ლორღის) სველი მეთოდით გადამუშავების ზოგადი ტექნოლოგიურ სქემა წარმოდგენილია ნახაზზე 2.3.1.2.1.

საწარმოში საჭირო ნედლეულის (0-40 მმ ფრაქციის ლორღი) შემოტანა საპროექტო ტერიტორიაზე იგეგმება ავტოთვითმცლელებით, რის შემდგომაც მოხდება მათი განთავსება ღია საწყობებში (1). საწარმოს ტერიტორიაზე შემოტანილი ნედლეულის (ქვა-ლორღის) განსათავსებლად ტერიტორიაზე გათვალისწინებულია 2 ერთეული ღია სასაწყობო ფართი. შემოტანილი და დასაწყობებული ნედლეულის, ავტომტვირთავის მეშვეობით, ჩატვირთვა ხორციელდება 15 მ³ ტევადობის მიმღებ ბუნკერში (2), საიდანაც ლენტური კონვეირით (3) მიეწოდება როტორულ სამსხვრევ აგრეგატს (4). დამსხვრეული მასა ლენტური კონვეირით (5) გადაიტანება სამტვრევ დანადგარში- წისქვილში(6). მიღებული დამტვრეული მასა ლენტური კონვეირით (7) გადადის ცხავზე (8),სადაც მოხდება დამტვრეული მასის გაცხავება და ფრაქციებად დახარისხება. სხვადასხვა ფრაქციის ინერტული მასალა ასევე ლენტური კონვეიერებით(10,12,14) მეშვეობით იყრება სხვადასხვა ფრაქციებად ღია ცის ქვეშ განთავსებულ საწარმოს ღია საწყობებში (11,13,15) და ხდება მათი დასაწყობება. საბოლოო ეტაპზე ხდება მათი რეალიზაცია.

ნახაზი 2.3.1.2.1. სასარგებლო წიაღისეულის (ქვა-ღორღის) სველი მეთოდით გადამუშავების ზოგადი სქემა



ექსპლიკაცია:1. ნედლეულის (ქვა-ღორღის) დასაწყობების უბანი; 2. ქვა-ღორღის მიმღები ბუნკერი;3.ლენტური კონვეიერი; 4. როტორული სამსხვრევი დანადგარი; 5.ლენტური კონვეიერი; 6.სამტვრევ დანადგარი (წისქვილი);7. ლენტური კონვეიერი; 8. გამაცხავებელი მოწყობილობა; 9. სალექარი; 10.ლენტური კონვეიერი; 11. 0-5 მმ ფრაქციის ინერტული მასალების დასაწყობების უბანი; 12. ლენტური კონვეიერი;13.5-20 მმ ფრაქციის ინერტული მასალების დასაწყობების უბანი;14.ლენტური კონვეიერი; 15. 20-40 მმ ფრაქციის ინერტული მასალების დასაწყობების უბანი;

2.3.1.3. საწარმოს ინფრასტრუქტურული ობიექტების, დანადგარებისა და ტექნოლოგიური მოწყობილობების აღწერა (ფიზიკური მახასიათებლები, სიმძლავრე).

საწარმოში განთავსებული დანადგარები წარმოებულია თურქეთის რესპუბლიკაში, კომპანია „SEMAK“-ის მიერ (იხ.<https://www.semakmakina.com.tr>). აღნიშნული კომპანია წარმოადგენს ერთ-ერთ უმსხვილეს კომპანიას ქვის სამსხვრევი დანადგარების წარმოებაში. დანადგარებს გავლილი აქვთ ტესტირება და ხარისხის კონტროლი.

ქვა-ღორღის გადამამუშავებელი კომპანია „SEMAK“-ის ტექნოლოგიურ ხაზის საპროექტო წარმადობით 25 მ³/სთ ინერტული მასალის გადამამუშავება, შედგება ცალკეული კვანძებისა და დანადგარებისაგან.

საწარმო შედგება 15 მ³ მოცულობის მქონე, SPG მოდელის, სტანდარტული მეტალის მასალისგან დამზადებული მიმღები ბუნკერისგან. კონუსური სამსხვრევი დანადგარისგან, რომლის სიმძლავრე საპასპორტო მონაცემების მიხედვით 90კვ-ია, ხოლო სიჩქარე 293 ბ/წთ; სამტვრევი დანადგარისგან, რომლის სიმძლავრე საპასპორტო მონაცემების მიხედვით 80კვ-ია, ხოლო სიჩქარე 350 ბ/წთ-, სამფენიანი საცრისაგან, რომლის ძრავის სიმძლავრე შეადგენს 25კვ-ს.

საწარმოს შემადგენლობაში ასევე შედის სხვადასხვა ზომის და სხვადასხვა წარმადობის ძრავის მქონე (7,5კვ; 5.5კვ; 15კვ) 7 ერთეული ლენტური ტრანსპორტიორი.

2.3. 2. საწარმოს ტექნოლოგიურ პროცესში გამოყენებული მასალები და რაოდენობა

საწარმო, მაქსიმალური დატვირთვის შემთხვევაში გადაამუშავებს 25 მ³ ბალასტს საათში. საწარმოს ბიზნეს-გეგმის შესაბამისად, საწარმო იმუშავებს დღე-ღამეში 8 საათიანი (ერთცვლიანი) სამუშაო რეჟიმით, წელიწადში 310 დღე. აქედან გამომდინარე, საწარმო წლის განმავლობაში გადაამუშავებს 25 მ³ x 8სთ x 310დღე/წელ.= 62000 მ³ (≈90 000 ტ) ნედლეულს, რის შედეგადაც მიიღებს 86 800 ტონა მზა პროდუქციას სხვადასხვა ფრაქციების სახით (ქვიშა - 0,5; ღორღი 5-10; 10-20), კერძოდ 34 720 ტ/წელ ქვიშა, 52 080 ტ/წელ ღორღის სხვადასხვა ფრაქცია.

2.3.3. საწარმოს მომარაგება საჭირო ნედლეულით, მოთხოვნები ბუნებრივ და ენერგეტიკულ რესურსებზე, ნედლეულის შემოტანის და პროდუქციის გატანის სიხშირე შესაბამისი მარშრუტის მითითებით და ტრანსპორტირების გეგმა-გრაფიკი

საწარმოს დაგეგმილი აქვს სხვადასხვა ზომის ფრაქციების მქონე ქვიშის და ღორღის წარმოება. ამისათვის იგი მოიხმარს მდინარიდან ამოღებულ ბალასტს და ასევე წყალს, ვინაიდან საწარმო ნედლეულს გადაამუშავებს სველი მეთოდით.

საწარმოში, წლის განმავლობაში 62000 მ³(≈90000 ტ) ტონა ბალასტის გადაამუშავების შედეგად მიიღებს 82 460 ტონა მზა პროდუქციას სხვადასხვა ფრაქციების სახით (ქვიშა - 0,5; ღორღი 5-10; 10-20), კერძოდ 34 720 ტ/წელ ქვიშა, 52 080 ტ/წელ ღორღის სხვადასხვა ფრაქცია.

25 მ³ ნედლეულის გადაამუშავებლად, რომელსაც საწარმო 1 საათში გადაამუშავებს საჭირო იქნება 12 მ³ რაოდენობის წყლის გამოყენება. საწარმო პროცესში ტექნიკური მიზნებისთვის წყლის გამოყენება მოხდება ხელშეკრულების საფუძველზე შპს „ნაზირი და კომპანია“-ს ტერიტორიაზე არსებული ჭაბურღილიდან, აღნიშნულ კომპანიას გააჩნია ლიცენზია 30 000 კუბ.მ. მიწისქვეშა მტკნარი წყლით სარგებლობაზე (წარმოდგენილია წინამდებარე გზშ-ს დანართში 13.8)

საწარმოს მომარაგება საჭირო ნედლეულით და რესურსებით განხორციელდება სხვადასხვა მომწოდებლებისგან. სასარგებლო წიაღისეულის შემოტანა განხორციელდება მუნიციპალიტეტში არსებული კერძო ლიცენზიანტებისგან. კერძოდ, შპს „ქვიშა ბატუმი“-ის მიერ დაგეგმილია სასარგებლო წიაღისეულის შემოტანა მომიჯნავედ მდებარე ლიზენზირებული შპს „კალტას“-ის საწარმოდან.

რაც შეეხება ნედლეულის შემოტანის და გატანის გრაფიკს, იგი პროპორციული იქნება საწარმოს სამუშაო რეჟიმის. როგორც უკვე აღინიშნა, საწარმოს მუშაობის რეჟიმი 8 საათიანია, წელიწადში 310 სამუშაო დღით. შესაბამისად საწარმოში ნედლეულის შემოტანა და გატანა მოხდება ობიექტის მუშაობის პარალელურად.

საწარმოში ნედლეულის შემოტანა განხორციელდება 20მ³ მოცულობის მქონე, ძარაგადახურული ავტომანქანებით. საწარმოს სრული დატვირთვით მუშაობის შემთხვევაში საჭირო იქნება დაახლოებით 25მ³*8=200 მ³ ნედლეული, ამიტომ სამუშაო დღის განმავლობაში საწარმოში შემოტანილი ნედლეულის რაოდენობა იქნება დაახლოებით 200 მ³თ, რისთვისაც შესრულდება დაახლოებით 10 რეისი.

შემოტანილი ნედლეული პირდაპირ ჩაიყრება მიმღებ ბუნკერში ან დროებით (რამოდენიმე საათით) დასაწყობდება საწარმოს ტერიტორიაზე.

აღსანიშნავია ის გარემოება, რომ საწარმოში წარმოებული ნედლეულის დიდი ნაწილი მოხმარდება ხელვაჩაურის ინდუსტრიულ ზონაში განთავსებული სხვადასხვა სახის ბეტონის და ასფალტის საწარმოებს. შესაბამისად მოცემული საწარმოების სიახლოვის გამო თავიდან იქნება აცილებული სატრანსპორტო ნაკადზე მნიშვნელოვანი ზემოქმედება, სატრანსპორტო

შემთხვევების რისკი, მძიმე ტექნიკის ხშირი გადაადგილებით გამოწვეული ზემოქმედება და სხვა.

ამასთანავე, აღნიშნული საწარმოების სიახლოვე განაპირობებს ნედლეულის და მზა პროდუქციის ტრანსპორტირების ხარჯების ოპტიმიზაციის შესაძლებლობას.

2.3.4. ინფორმაცია ღამის საათებში (ნედლეულისა და პროდუქციის (შემოზიდვა/გაზიდვის) ტრანსპორტის გადაადგილების აკრძალვის შესახებ, ასევე და საწარმოს სამუშაო რეჟიმის (დღე/ღამეში 8 სთ) დაცვის შესახებ

საწარმოო ობიექტი 19:00 საათის შემდეგ არ იმუშავებს, შესაბამისად, საწარმოში ნედლეულის შემოტანა და გატანა 19:00 საათის შემდეგ აკრძალული იქნება.

2.3.5. წყალმომარაგება და ჩამდინარე წყლების არინება

2.3.5.1. წყალმომარაგება

საწარმოში მიმდინარე ტექნოლოგიური პროცესებიდან გამომდინარე საწარმოს მიერ წყალი გამოიყენება სხვადასხვა დანიშნულებით, კერძოდ:

- სასმელ-სამეურნეო;
- საწარმოო;
- სახანძრო.

სასმელ-სამეურნეო დანიშნულებით წყლის მომარაგება განხორციელდება ადგილობრივი წყალმომარაგების სისტემიდან, შესაბამისი ტექნიკური პირობების შესაბამისად და ხელშეკრულების საფუძველზე.

სასმელ-სამეურნეო დანიშნულებით გამოყენებული წყლის რაოდენობა დამოკიდებულია მომსახურე პერსონალის რაოდენობასა და წყლის ხარჯის ინტენსივობაზე. საწარმოში დასაქმებული პერსონალის რაოდენობა შეადგენს 6-ს, ხოლო ერთ მომუშავეზე დღის განმავლობაში გათვალისწინებულია 45 ლიტრი, ანუ 0,045 კუბ.მ წყალი. წელიწადში 310 სამუშაო დღის გათვალისწინებით სასმელ-სამეურნეო დანიშნულებით გამოყენებული წყლის ჯამური რაოდენობა იქნება:

$$6 \text{ კაცი} * 0,045 \text{ კუბ.მ/დღ} = 0,270 \text{ კუბ.მ/დღ}$$

$$0,270 \text{ კუბ.მ/დღ} * 310 \text{ დღ} = 83,700 \text{ კუბ.მ/წელ}$$

საწარმოს სპეციფიკის გათვალისწინებით, საწარმოში ხანძარსაწინააღმდეგო მიზნებისთვის გამოყენებული წყლის წლიური ხარჯი არ აღემატება 50 კუბ.მ.

სულ, წლის განმავლობაში საწარმოში გამოყენებული (სასმელ-სამეურნეო და ხანძარსაწინააღმდეგო მიზნებისთვის განკუთვნილი) წყლის რაოდენობა იქნება:

$$83,700 \text{ კუბ.მ/წელ} + 50 \text{ კუბ.მ/წელ} = 133,700 \text{ კუბ.მ/წელ}$$

როგორც უკვე აღინიშნა, საწარმოში ნედლეულის გადამამუშავება მოხდება სველი მეთოდით. საწარმოო პრაქტიკის გათვალისწინებით მუშაობის სპეციფიკიდან გამომდინარე საწარმო ტექნოლოგიური მიზნებისთვის საათში მოიხმარს დაახლოებით 12 კუბ.მ წყალს.

საწარმოს სამუშაო რეჟიმის დღეში 8 საათიანი სამუშაო გრაფიკისა და წელიწადში 310 სამუშაო დღის გათვალისწინებით, წლის განმავლობაში გამოყენებული წყლის რაოდენობა იქნება:

$$12 \text{ კუბ.მ/სთ} * 8 \text{ სთ/დღ.ღ} = 96,0 \text{ კუბ.მ/დღ.ღ}$$

$$12 \text{ კუბ.მ/სთ} * 8 \text{ სთ/დღ.ღ} * 310 \text{ დღ.წელ} = 27\,760,0 \text{ კუბ.მ/წელ.ღ}$$

საწარმოო პროცესში ტექნიკური მიზნებისთვის წყლის გამოყენება მოხდება ხელშეკრულების საფუძველზე შპს „ნაზირი და კომპანია“-ს ტერიტორიაზე არსებული ჭაბურღილიდან, აღნიშნულ კომპანიას გააჩნია ლიცენზია 30 000 კუბ.მ. მიწისქვეშა მტკნარი წყლით სარგებლობაზე (წარმოდგენილია წინამდებარე გზშ-ს დანართში 13.8)

ქ. ბათუმში, აკაკი შანიძის ქ. №3-ში მიწისქვეშა მტკნარი წყლის (სამეწარმეო დანიშნულებით) ადგილმდებარეობი კოორდინატებია:

№	X	Y
1	720078	4607052
S=0,07 ჰა		
WGS 1984		

გარდა აღნიშნულისა, წყლის გამოყენება საჭირო იქნება საწარმოო ტერიტორიის დასუფთავებისა და მოსარწყავად რაც, მაქსიმალურად შეადგენს წელიწადში 15 მ³ წყლის საჭირო რაოდენობას.

2.3.5.2. ჩამდინარე წყლების არინება

დაგეგმილი საქმიანობის სპეციფიკიდან გამომდინარე ობიექტზე ძირითადად წარმოიქმნება შემდეგი სახის ჩამდინარე წყლები:

- სამეურნეო-ფეკალური;
- საწარმოო.

საწარმოში წარმოქმნილი სამეურნეო-საყოფაცხოვრებო ჩამდინარე წყლების რაოდენობა იანგარიშება მოხმარებული წყლის 5%-იანი დანაკარგით, რაც შეადგენს:

$$83,700 \text{ კუბ.მ/წელ.} * 0,05 = 4,185 \text{ კუბ.მ/წელ (წლიური დანაკარგი)}$$

შესაბამისად, საწარმოში წლის განმავლობაში წარმოქმნილი სამეურნეო-საყოფაცხოვრებო ჩამდინარე წყლის რაოდენობა იქნება:

$$83,700 \text{ კუბ.მ/წელ} - 4,185 \text{ კუბ.მ/წელ} = 79,515 \text{ კუბ.მ/წელ.}$$

აღნიშნული წყლების შეგროვებისთვის მოწყობილი იქნება სპეციალური საასენიზაციო ორმო მობეტონებული ზედაპირით. საასენიზაციო ორმოს პარამეტრები იქნება: სიგრძე 3 მეტრი, სიგანე - 2 მეტრი, სიღრმე 3 მეტრი, საერთო მოცულობით 18 მ³. საასენიზაციო ორმოს ძირი და გვერდები ასევე მობეტონებული იქნება.

საასენიზაციო ორმოს თავზე მოწყობილი იქნება ტუალეტი. ორმოს გაწმენდა მოხდება შევსების შესაბამისად, ადგილობრივი თვითმმართველობის ორგანოს შესაბამის სამსახურთან გაფორმებული ხელშეკრულების საფუძველზე. საასენიზაციო ორმოს გაწმენდის შემდგომ სამეურნეო-საყოფაცხოვრებო წყლები გატანილი და ჩაშვებული იქნება დ. ხელვაჩაურის კანალიზაციის ქსელში.

ქვიშა-ღორღის სამსხვრევ-დამხარისხებელი ტექნოლოგიური ხაზის დანადგარების მიერ გამოყენებული წყლის შეგროვება მოხდება საწარმოს ტერიტორიის მიმდებარედ მოწყობილ სალექარში. ტექნოლოგიური პროცესის მიმდინარეობის დროს მოსალოდნელი 20% -იანი დანაკარგის გათვალისწინებით (აორთქლება, ნედლეულის დასველება და სხვა), ტექნოლოგიურ პროცესში გამოყენებული წყლის საათური, დღიური და წლიური დანაკარგი იქნება:

წყლის დანაკარგი:

$$12 \text{ კუბ.მ/სთ} * 0,20 = 2,40 \text{ კუბ.მ/სთ}$$

$$96 \text{ კუბ.მ/დღ} * 0,20 = 19,20 \text{ კუბ.მ/დღ}$$

$$29\ 760\ \text{კუბ მ/წელ} * 0,20 = 5\ 952,00\ \text{კუბ.მ/წელ}$$

წყლის დანაკარგის გათვალისწინებით საწარმოში წარმოქმნილი საწარმოო ჩამდინარე წყლის ხარჯი იქნება:

ტექნოლოგიურ პროცესში წარმოქმნილი საწარმოო ჩამდინარე წყალი:

$$12,0\ \text{კუბ.მ/სთ} - 2,40\ \text{კუბ.მ/სთ} = 9,60\ \text{კუბ.მ/სთ}$$

$$96,0\ \text{კუბ.მ/დღ} - 19,20\ \text{კუბ.მ/დღ} = 76,80\ \text{კუბ.მ/დღ.}$$

$$29\ 760,0\ \text{კუბ.მ/წელ} - 5\ 952,0\ \text{კუბ.მ/წელ} = 23\ 808,00\ \text{კუბ.მ/წელ.}$$

ქვიშა-ლორღის სამსხვრევ-დამხარისხებელი საამქროს დანადგარებიდან წარმოქმნილი ჩამდინარე წყლები დაბინძურებულია მხოლოდ შეწონილი ნაწილაკებით. აღნიშნული ჩამდინარე წყლების გაწმენდა დაგეგმილია საწარმოს მიმდებარედ არსებულ სალექარში, რომელიც საჭიროებს რეკონსტრუქციას.

რეკონსტრუქციის შემდგომ სალექარის მოცულობა დაახლოებით იქნება 160 კუბ.მ (სიგრძე- 10,0 მ; სიგანე - 8,0 მ; სიღრმე - 2,0 მ) სალექარს ექნება ერთმანეთთან დაკავშირებული სამი სექცია. პირველ სექციაში მოხდება შეწონილი ნაწილაკების ძირითადი ნაწილის დალექვა და გაწმენდილი წყალი გადავა მეორე და მესამე სექციაში, სადაც ასევე გაგრძელდება დალექვის პროცესი. გაწმენდილი წყალი გადავა საკანალიზაციო ჭაში, შემდეგ 10-12 მ- სიგრძის გვირგვინით გაივლის საავტომობილო გზის ქვეშ და დაახლოებით 5-7 მეტრი სგრძის ღია არხის გავლით ჩაიშვება მდ. ჭოროხში (იხ. სურათი 2.3.3.2.1).

მდ. ჭოროხში ჩამდინარე წყლების ჩაშვების წერტილის კოორდინატებია:

№	X	Y
1	719956	4606993

სალექარის სექციებიდან ლამის ამოღება მოხდება საჭიროების და მიხედვით ექსკავატორის მეშვეობით და დროებით განთავსდება სალექარის მიმდებარედ 10მ² ფართის მობეტონებულ ტერიტორიაზე, რომელსაც დაქანება (დახრა) აქვს სალექარის მხარეს, რაც უზრუნველყოფს ლამის გაუწყლოებისას წარმოქმნილი ნაჟური წყლების სალექარში ჩადინებას. გაუწყლოებული ლამის გამოყენება შესაძლებელია როგორც სამშენებლო მიზნებისთვის ასევე შემავსებელ მასალად მაგ. გაზსადენის, ნავთობსადენის ან წყალსადენი მილების თხრილში. ამასთან მისი გამოყენება შესაძლებელი ადგილობრივი მოსახლეობის მიერ სხვადასხვა საქმიანობაში. შესაბამისად სალექარში დაგროვილი ლამი ამოღებული იქნება პერიოდულად და გატანილი იქნება სარეალიზაციოდ, როგორც პროდუქტი. ხოლო, მოთხოვნის შემთხვევაში, ადგილობრივ მოსახლეობას გადაეცემა უსასყიდლოდ.

იქიდან გამომდინარე, რომ მოსალოდნელი ლამის რაოდენობა წელიწადში მცირეა, მისი დასაწყობებისთვის ცალკე ტერიტორიის გამოყოფის საჭიროება არ არის და გატანილი იქნება პირდაპირ სარეალიზაციოდ ან მოსახლეობისთვის გადასაცემად.

სურათი 2.3.5.2.1.



საავტომობილო გზის ქვეშ გამავალი არხი

მდ. ჭოროხში ჩამავალი ღია არხი

საწარმოში სანაღვრე წყლების მართვა არ იგეგმება იმდენად, რამდენადაც საწარმოს ტერიტორია მთლიანად მოშადაკებული (მოხრეშილი) და წარმოქმნილი სანიღვრე წყლები ჩაედინება ადგილის რელიეფში.

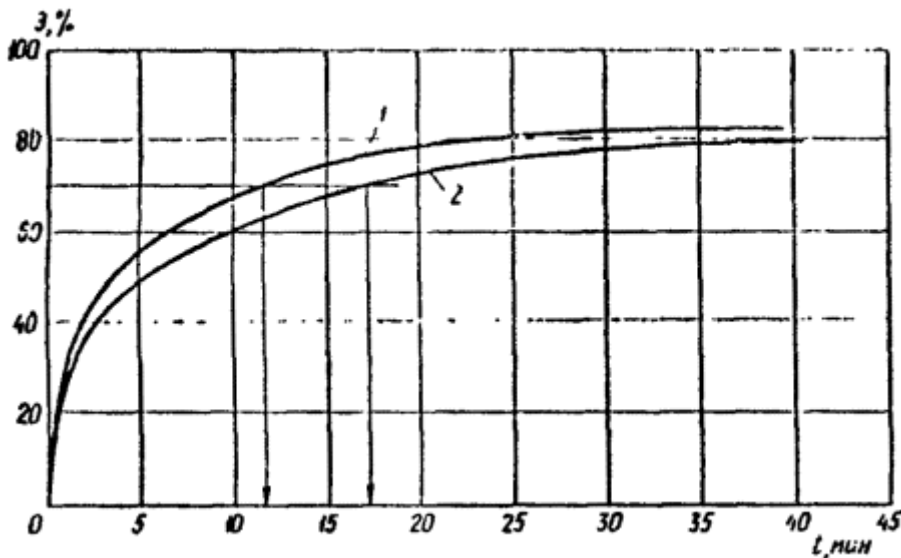
2.3.5.2.1. სალექარის პარამეტრები და გაწმენდის ეფექტურობა

საპროექტო სალექარის პარამეტრებია: სიგრძე - 10,0 მ; სიგანე - 8,0 მ; სიღრმე - 2,0 მ. მოცემული ზომების მქონე სალექარი დაიტევს 160 მ³ ჩამდინარე წყალს.

აქვე გასათვალისწინებელია ის გარემოება, რომ საწარმოში ერთი საათის განმავლობაში მოსალოდნელი საწარმოო წყლების ჯამური რაოდენობა შეადგენს დაახლოებით 9,60 კუბ.მ/სთ. დღის განმავლობაში, 8 საათიანი სამუშაო რეჟიმის გათვალისწინებით, მოსალოდნელია 76,80 კუბ.მ/დღე ჩამდინარე წყლის წარმოქმნა, რომელსაც ზემოაღნიშნული სალექარი დაიტევს მთლიანი მოცულობით.

სანიტარული წესებისა და ნორმების 2.04.03-85 („კანალიზაცია, გარე ქსელები და მოწყობილობები“) და ასევე აღნიშნული ნორმების მეთოდური მითითების თანახმად, სალექარის ეფექტურობის გამოსათვლელად, სალექარში შეწონილი ნაწილაკების ჰიდრაულიკური მოსილვის სისქე (მმ/წმ) გამოითვლება კინეტიკური მრუდების (მრუდი №1) და ლაბორატორიული ექსპერიმენტის ჩატარების გზით.

ექსპერიმენტისთვის, ჩამდინარე წყლის სინჯის შედეგებად მიღებული იქნა ანალოგიურ სამსხვრევ-დამხარისხებელ საწარმოში ჩატარებული კვლევის შედეგები (საცნობარო), ხოლო კინეტიკური მრუდები მოცემულია ზემოაღნიშნულ მეთოდულ კაში.



პირველი მრუდი შეესაბამება 200 მმ/წმ დალექვის კინეტიკას, ხოლო მე-2 მრუდი - 500 მმ/წმ-ს. ჰორიზონტალურ ღერძზე მოცემულია დალექვის დრო (წმ), ხოლო ვერტიკალურ ღერძზე - ჩამდინარე წყლების გაწმენდის ეფექტურობა (%).

ჩატარებული ექსპერიმენტის შედეგების თანახმად, გამოთვლებში გამოყენებული უნდა იქნეს მე-2 მრუდი. მრუდის მიხედვით, საწარმოში წარმოქმნილი ჩამდინარე წყლების გაწმენდის ეფექტურობა დამოკიდებულია სალექარში ჩამდინარე წყლების დაყოვნების დროზე.

წყლის ნაკადის სიჩქარე გამოითვლება ფორმულით:

$$V=QT^{-1}$$

ხოლო წყლის ნაკადის სალექარში დაყოვნების დრო:

$$t=L/v$$

სადაც,

V - ნაკადის სიჩქარეა;

Q – დროის ერთეულში ჩამდინარე წყლის რაოდენობა ;

T⁻¹ ნაკადის აჩქარებაა და დამოკიდებულია, ზედაპირის ფართობზე, დროის ერთეულზე;

t - დრო.

$$V = 76,80 / 8 * 2,0 * 3600 = 0,0013 \text{ მ/წმ}$$

$$t = 10,0 / 0,0013 = 7692 \text{ წმ}$$

მოცემული გამოთვლებიდან ჩანს, რომ საწარმოში წარმოქმნილი ჩამდინარე წყლის ნაკადი, მუდმივი გადინების პირობებში დაახლოებით ორი საათი (128,2 წთ) ანდომებს სალექარის გავლას. ზემოდ მოცემული მრუდების თანახმად სალექარის ეფექტურობა აღემატება 80 %-ს.

2.3.5.2.2. სალექარში დაგროვილი ლამის მართვა

საწარმოს ექსპლუატაციის ეტაპზე, საწარმოს ტექნოლოგიის გათვალისწინებით, ადგილი ექნება საწარმოო ჩამდინარე წყლების გამწმენდ სალექარში დაგროვილი ლამის წარმოქმნას. აღნიშნული ლამის გამოყენება შესაძლებელია როგორც სამშენებლო მიზნებისთვის ასევე შემავსებელ მასალად მაგ. გაზსადენის, ნავთობსადენის ან წყალსადენი მილების თხრილში. ამასთან მისი გამოყენება შესაძლებელი ადგილობრივი მოსახლეობის მიერ სხვადასხვა საქმიანობაში. შესაბამისად სალექარში დაგროვილი ლამი ამოღებული იქნება პერიოდულად და გატანილი იქნება სარეალიზაციოდ, როგორც პროდუქტი. ხოლო, მოთხოვნის შემთხვევაში, ადგილობრივ მოსახლეობას გადაეცემა უსასყიდლოდ.

იქიდან გამომდინარე, რომ მოსალოდნელი ლამის რაოდენობა წელიწადში მცირეა, მისი დასაწყობებისთვის ცალკე ტერიტორიის გამოყოფის საჭიროება არ არის და გატანილი იქნება პირდაპირ სარეალიზაციოდ ან მოსახლეობისთვის გადასაცემად.

2.3.6. საწარმოს მოწყობის ეტაპზე გამოყენებული ტექნიკის და ნედლეულის / პროდუქციის ტრანსპორტირებისათვის გამოყოფილი ავტოტრანსპორტის შესახებ

საწარმოს მოწყობის ეტაპზე გამოყენებული იყო 1 ამწე და ერთი სატვირთო საჭირო დანადგარების შემოსატანად. ვინაიდან საწარმოს მოსაწყობად მასშტაბური სამუშაოების განხორციელება საჭირო არ ყოფილა, მისი მონტაჟის სამუშაოები დასრულდა 1 კვირის ვადაში. საწარმოო ობიექტის ნედლეულით უზრუნველყოფის, ასევე საწარმოდან მზა პროდუქციის გატანის მიზნით გამოყენებული იქნება სხვადასხვა სახის სატვირთო ავტომობილი, სულ 4 ერთეული.

აღნიშნული სატრანსპორტო საშუალებების საწვავით გამართვა მოხდება მუნიციპალიტეტში არსებული საწვავგასამართი სადგურებიდან, ხოლო ტექნიკურ შემოწმებას გაივლიან მუნიციპალიტეტში არსებულ ტექ. მომსახურების ცენტრებში მათთან გაფორმებული ხელშეკრულების შესაბამისად.

საწარმოს ავტოსატრანსპორტო საშუალებები, რომელიც გამოყენებული იქნება საწარმოში ნედლეულის შემოსატანად და საწარმოდან მზა პროდუქციის გასატანად, ატმოსფერულ ჰაერში მტვრის გავრცელების თავიდან აცილების მიზნით იქნება მარაგადახურული.

2.3.7. ნარჩენების მართვა

საწარმოს როგორც მოწყობის, ასევე ექსპლუატაციის ეტაპზე ასევე მოსალოდნელია გარკვეული რაოდენობის როგორც სახიფათო, ასევე არასახიფათო ნარჩენების წარმოქმნა. მათი არასწორი მართვის შემთხვევაში მოსალოდნელია გარემოს ცალკეული რეცეპტორების ხარისხობრივი მდგომარეობის გაუარესება.

საწარმოს საქმიანობის განხორციელების პროცესში მოსალოდნელია მათ ტერიტორიაზე შემდეგის სახის ნარჩენების წარმოქმნა:

- საყოფაცხოვრებო ნარჩენები;
- საწარმოო ნარჩენები.

საყოფაცხოვრებო ნარჩენები. მოსალოდნელია საყოფაცხოვრებო ნარჩენების წარმოქმნა, ძირითადად ესაა:

- შერეული მუნიციპალური ნარჩენები - 20 03 01;

საწარმოო ნარჩენები. მოსალოდნელია როგორც სახიფათო, ასევე არასახიფათო საწარმოო ნარჩენების წარმოქმნა, ძირითადად ესაა:

- საღებავების და ლაქების ნარჩენები - 08 01 11* ;
- შედუღებისას წარმოქმნილი ნარჩენი - 12 01 13;
- აბსორბენტები, ფილტრის მასალები (ზეთის ფილტრების ჩათვლით, რომელიც არ არის განხილული სხვა კატეგორიაში), საწმენდი ნაჭრები და დამცავი ტანსაცმელი, რომელიც დაბინძურებულია სახიფათო ნივთიერებებით -15 02 02*;
- შესაფუთი მასალები- 15 01 10*;
- ფერადი და შავი ლითონები- 16 01 17, 16 01 18;
- წყლის თხევადი ნარჩენები, რომლებიც შეიცავს სახიფათო ნივთიერებებს-16 10 01*.

საწარმოში დაგეგმილია სეპარირების სისტემის დანერგვა. საწარმოში წარმოქმნილი როგორც სახიფათო, ასევე არასახიფათო საწარმოო ნარჩენები სეპარირების შემდგომ, შესაბამისი

ხელშეკრულების საფუძველზე, შეგროვების, ტრანსპორტირების ან/და დამუშავების მიზნით გადაეცემა, შესაბამისი ნებართვის ან/და რეგისტრაციის მქონე კომპანიას.

საყოფაცხოვრებო ნარჩენების შესაგროვებლად საწარმოს ტერიტორიაზე განთავსებული იქნება სპეციალური კონტეინერი, საიდანაც ნარჩენების გატანა და განთავსება (გაფორმებული ხელშეკრულების საფუძველზე) მოხდება ადგილობრივი დასუფთავების სამსახურის მიერ.

საწარმოს განთავსებისათვის შერჩეულ რაიონში საკანალიზაციო სისტემა არ არსებობს, ამიტომ საწარმოს პროექტით დაგეგმილია დამოუკიდებელი საკანალიზაციო სისტემის მოწყობა და სამეურნეო-ფეკალური ჩამდინარე წყლები ჩაერთვება 18,0 მ³ საასენიზაციო რეზერვუარში, აღნიშნული ნარჩენები (ნარჩენის კოდით: 16 10 01* (წყლის თხევადი ნარჩენები, რომლებიც შეიცავს სახიფათო ნივთიერებებს) შემდგომი მართვის მიზნით შესაბამისი ხელშეკრულების საფუძველზე გადაეცემა შესაბამისი ნებართვის ან/და რეგისტრაციის მქონე ორგანიზაციას. განტვირთვა მოხდება პერიოდულად სპეცმანქანის მეშვეობით.

დანარჩენი საწარმოო ნარჩენები, დაგროვების შესაბამისად, შემდგომი მართვის მიზნით (შესაბამისი ხელშეკრულების საფუძველზე) შეგროვების, ტრანსპორტირების ან/და დამუშავების მიზნით გადაეცემა, შესაბამისი ნებართვის ან/და რეგისტრაციის მქონე კომპანიას.

საწარმოს ნარჩენების მართვის სტრატეგია და გეგმა ითვალისწინებს საწარმოს ტექნოლოგიურ თავისებურებებს და შესაბამისი გადაწყვეტილებები მიღებული იქნება საქართველოსა და საერთაშორისო გარემოსდაცვითი კანონმდებლობის მოთხოვნებთან შესაბამისობის დაცვით და ევროკავშირის ქვეყნების გამოცდილების გათვალისწინებით.

2.3.8. საწარმოს ფუნქციონირების რეჟიმი

საწარმო იმუშავებს შემდეგი რეჟიმით:

- წელიწადში 310 სამუშაო დღე;
- ერთცვლიანი სამუშაო დღე;
- ცვლის ხანგრძლივობა 8 საათი.

საწარმოს ბიზნეს-გეგმის მიხედვით საწარმოში დასაქმებული იქნება 6-8 ადამიანი. დასაქმებული იქნება საწარმოსთან ყველაზე ახლოს მცხოვრები ადგილობრივი მოსახლეობა.

2.3.8. დაგეგმილი საქმიანობისათვის საჭირო ბუნებრივი რესურსები

საწარმოში გამოსაყენებელი ბუნებრივი რესურსების სახეები და რაოდენობა მოცემულია ცხრილში 2.3.8.1.

ცხრილი 2.3.8.1. საწარმოში გამოსაყენებელი ბუნებრივი რესურსების სახეები და რაოდენობა

პროდუქციის დასახელება	პროდუქციის რაოდენობა, მ ³ /წელ	ბუნებრივი რესურსის დასახელება	რესურსის დანახარჯი წლის განმავლობაში
სხვადასხვა ფრაქციის ლორღი	62 000.00	მიწის ნაკვეთი, ჰა	0, 4
		ქვიშა-ლორღი, მ ³	62 000,0
		სასმელ-სამეურნეო დანიშნულებით გამოყენებული წყალი, მ ³	83,700
		საწარმოო დანიშნულებით გამოყენებული წყალი, მ ³	27 760,0

3. გარემოზე ზემოქმედების შეფასება

გარემოზე ზემოქმედების შეფასებისთვის გამოყენებული მიდგომები, ასევე რაოდენობრივი და ხარისხობრივი კრიტერიუმები შემუშავდა შეფასების სისტემის უნიფიკაციისა და სტანდარტიზაციისთვის, რაც უზრუნველყოფს შეფასების ობიექტურობას. ზემოქმედების შეფასების მეთოდოლოგია მომზადდა მსოფლიო ბანკისა და სხვა საერთაშორისო საფინანსო ინსტიტუტების (EBRD, IFC, ADB) რეკომენდაციებზე დაყრდნობით.

რაოდენობრივი კრიტერიუმებისთვის გამოყენებულია საქართველოს, ევროკავშირისა და საერთაშორისო ფინანსური კორპორაციის/მსოფლიო ბანკის ნორმატიულ დოკუმენტებში გარემოს ობიექტების (ჰაერი, წყალი, ნიადაგი და სხვ.) ხარისხის მაჩვენებლებისთვის დადგენილი სიდიდეები ზემოქმედების იმ ფაქტორებისთვის, რომელთათვისაც არ დგინდება ხარისხობრივი ინდიკატორები (მაგ, ზემოქმედება ეკოსისტემებსა და მოსახლეობაზე),

რაოდენობრივი კრიტერიუმები განისაზღვრა ფონური მონაცემების ანალიზის საფუძველზე, ზემოქმედების ობიექტის ღირებულებისა და სენსიტიურობის გათვალისწინებით. იმ შემთხვევებში კი, როცა ზემოქმედების შესაფასებლად შეუძლებელი იყო რაოდენობრივი კრიტერიუმების შემოღება, საერთაშორისოდ მიღებული მიდგომების გათვალისწინებით მომზადდა ხარისხობრივი კრიტერიუმები.

გარემოზე ზემოქმედება შეფასდა დადგენილი კრიტერიუმების შესაბამისად. შეფასებისას ყურადღება გამახვილდა უპირატესად იმ ზემოქმედებაზე, რომელიც მოცემულ პირობებში მნიშვნელოვნად იქნა მიჩნეული.

ევროკავშირის დირექტივა 97/11: „გარემოზე ზემოქმედების შეფასებისას გათვალისწინებული უნდა იქნას გარემოს ის რეცეპტორები, რომლებზეც დაგეგმილი პროექტი სავარაუდოდ მნიშვნელოვან ზემოქმედებას მოახდენს“.

ბუნებრივ თუ სოციალურ გარემოში მოსალოდნელი ცვლილებების შესაფასებლად საჭიროა შეგროვდეს და გაანალიზდეს ინფორმაცია პროექტის სავარაუდო ზეგავლენის არეალის არსებული მდგომარეობის შესახებ. მოპოვებული ინფორმაციის საფუძველზე განისაზღვრება გარემოში მოსალოდნელი ცვლილებების სიდიდე, გამოვლინდება ამ ზემოქმედების მიმღები ობიექტები - რეცეპტორები და შეფასდება მათი მგრძობიანობა, რაც აუცილებელია ზემოქმედების მნიშვნელოვნების განსაზღვრისთვის. ზემოქმედების მნიშვნელოვნების განსაზღვრის შემდეგ კი დგინდება რამდენად მისაღებია იგი, საქმიანობის ალტერნატიული, ნაკლები უარყოფითი ეფექტის მქონე ვარიანტები, შემარბილებელი ზომების საჭიროება და თავად შემარბილებელი ზომები.

საპროექტო საწარმოს საქმიანობის გარემოზე ზემოქმედების შეფასებისას გამოყენებული იქნა შემდეგი სქემა:

საფეხური I: ზემოქმედების ძირითადი ტიპებისა და კვლევის ფორმატის განსაზღვრა

საქმიანობის ზოგადი ანალიზის საფუძველზე იმ ზემოქმედების განსაზღვრა, რომელიც შესაძლოა მნიშვნელოვანი იყოს მოცემული ტიპის პროექტებისთვის.

საფეხური II: გარემოს ფონური მდგომარეობის შესწავლა - არსებული ინფორმაციის მოძიება და ანალიზი

იმ რეცეპტორების გამოვლენა, რომლებზედაც მოსალოდნელია დაგეგმილი საქმიანობის ზეგავლენა, რეცეპტორების სენსიტიურობის განსაზღვრა.

საფეხური III: ზემოქმედების დახასიათება და შეფასება

ზემოქმედების ხასიათის, ალბათობის, მნიშვნელოვნებისა და სხვა მახასიათებლების განსაზღვრა რეცეპტორის სენსიტიურობის

გათვალისწინებით, გარემოში მოსალოდნელი ცვლილებების აღწერა და მათი მნიშვნელოვნების შეფასება.

საფეხური IV: შემარბილებელი ზომების განსაზღვრა

მნიშვნელოვანი ზემოქმედების შერბილების, თავიდან აცილების ან მაკომპენსირებელი ზომების განსაზღვრა.

საფეხური V: ნარჩენი ზემოქმედების შეფასება

შემარბილებელი ღონისძიებების განხორციელების შემდეგ გარემოში მოსალოდნელი ცვლილების სიდიდის განსაზღვრა.

საფეხური VI: მონიტორინგის და მენეჯმენტის სტრატეგიების დამუშავება

შემარბილებელი ღონისძიებების ეფექტურობის მონიტორინგი საჭიროა იმის უზრუნველსაყოფად, რომ ზემოქმედებამ არ გადააჭარბოს წინასწარ განსაზღვრულ მნიშვნელობებს, დადასტურდეს შემარბილებელი ზომების ეფექტურობა, ან გამოვლინდეს მაკორექტირებელი ზომების საჭიროება.

საწარმოს საქმიანობის გარემოზე შესაძლო ზემოქმედების სახეებია:

- ზემოქმედება ატმოსფერული ჰაერის ხარისხზე;
- ხმაურის გავრცელებასთან დაკავშირებული ზემოქმედება;
- ზემოქმედება გეოლოგიურ გარემოზე - გეოლოგიური გარემოს სტაბილურობის დარღვევა, ზემოქმედება ნიადაგებზე, საშიში გეოდინამიკური პროცესების გააქტიურების რისკები;
- ზემოქმედება ზედაპირულ წყლებზე;
- ზემოქმედება მიწისქვეშა/გრუნტის წყლებზე;
- ვიზუალურ-ლანდშაფტური ზემოქმედება;
- ზემოქმედება ბიოლოგიურ გარემოზე (ფლორა, ფაუნა, დაცული ტერიტორიები);
- ნარჩენების წარმოქმნით და გავრცელებით მოსალოდნელი ზემოქმედება;
- ზემოქმედება კულტურულ და არქეოლოგიურ ძეგლებზე;
- ზემოქმედება სოციალურ-ეკონომიკურ გარემოზე:
 - შესაძლო დემოგრაფიული ცვლილებები;
 - ზემოქმედება მიწის საკუთრებასა და გამოყენებაზე;
 - დასაქმება და მასთან დაკავშირებული ზემოქმედებები;
 - ზემოქმედება სატრანსპორტო ნაკადებზე.
- ზემოქმედება ადამიანის ჯანმრთელობაზე და უსაფრთხოებასთან დაკავშირებული რისკები.

რეცეპტორის მგრძობიარობა დაკავშირებულია ზემოქმედების სიდიდესა და რეცეპტორის უნართან შეეწინააღმდეგოს ცვლილებას ან აღდგეს ცვლილების შემდეგ, ასევე მის ფარდობით ეკოლოგიურ, სოციალურ ან ეკონომიკურ ღირებულებასთან.

მოსალოდნელი ზემოქმედების შეფასება მოხდა შემდეგი კლასიფიკაციის შესაბამისად:

- ხასიათი - დადებითი ან უარყოფითი, პირდაპირი ან ირიბი;
- სიდიდე - ძალიან დაბალი, დაბალი, საშუალო, მაღალი ან ძალიან მაღალი
- მოხდენის ალბათობა - დაბალი, საშუალო ან მაღალი რისკი;
- ზემოქმედების არეალი - სამუშაო უბანი, არეალი ან რეგიონი;
- ხანგრძლივობა - მოკლე და გრძელვადიანი;
- შექცევადობა - შექცევადი ან შეუქცევადი.

ანუ განისაზღვრა ყოველი პოტენციური ზემოქმედების შედეგად გარემოში მოსალოდნელი ცვლილება და ხასიათი, ზემოქმედების არეალი და ხანგრძლივობა, შექცევადობა და რისკის რეალიზაციის ალბათობა, რის საფუძველზეც დადგინდა მისი მნიშვნელოვნება.

ქვემოთ მოცემულია თითოეულ ბუნებრივ და სოციალურ ობიექტზე ზემოქმედების

შესაფასებლად შემოღებული კრიტერიუმები, ზემოქმედების დახასიათება და შემოღებული კრიტერიუმების გამოყენებით ზემოქმედების მნიშვნელოვნების და მასშტაბების დადგენა, ასევე შესაბამისი შემარბილებელი ღონისძიებები და ამ შემარბილებელი ღონისძიებების გათვალისწინებით მოსალოდნელი ნარჩენი ზემოქმედების მნიშვნელოვნება და მასშტაბები.

3.1. ზემოქმედება ატმოსფერული ჰაერის ხარისხზე

- საწარმოს მშენებლობის და ოპერირების ფაზებზე მისი მიმდებარე ტერიტორიების ატმოსფერული ჰაერის ხარისხი საცხოვრებელი განაშენიანების საზღვარზე არ გადააჭარბებს კანონმდებლობით გათვალისწინებულ ნორმებს

ცხრილი 3.1.1. ემისიების შედეგად ატმოსფერული ჰაერის ხარისხზე ზემოქმედების შეჯამება

ზემოქმედებისა და ზემოქმედების წყაროების აღწერა	ზემოქმედების რეცეპტორები	ნარჩენი ზემოქმედების					
		ხასიათი	მოხდენის ალბათობა	ზემოქმედების არეალი	ხანგრძლივობა	შექცევადობა	ნარჩენი ზემოქმედება
მშენებლობის ეტაპი:							
<p>წვის პროდუქტების, შედუღების აეროზოლებისა და სხვა მავნე ნივთიერებათა ემისია ატმოსფერულ ჰაერში</p> <ul style="list-style-type: none"> წვის პროდუქტების წყარო - სამუშაოები, რომელიც საჭიროებს სამშენებლო და სპეც. ტექნიკის გამოყენებას, მ.შ. მიწის სამუშაოები, სამშენებლო მასალების ტრანსპორტირება, ინფრასტრუქტურის მოწყობა/ მშენებლობა, დიზელ-გენერატორი და სხვა; შედუღების აეროზოლების წყარო - ლითონის კონსტრუქციების სამონტაჟო სამუშაოები; სხვა მავნე ნივთიერებათა წყარო - უბანზე არსებული ქიმიური ნივთიერებების (საწვავ-საპოხი მასალა, საწვავის რეზერვუარები და სხვ.) აირადი ემისიები. 	<p>ახლომდებარე დასახლებების მოსახლეობა, პროექტის მუშახელი, ბიოლოგიური გარემო</p>	პირდაპირი, უარყოფითი	საშუალო რისკი	სამუშაო უბანი და მიმდებარე საცხოვრებელი ზონა	საშუალო ვადიანი (დამოკიდებულია სამშენებლო სამუშაოების ხანგრძლივობაზე)	შექცევადი	<p>დაბალი, შემარბილებელი ღონისძიებების გათვალისწინებით - ძალიან დაბალი</p>
<p>მტვრის გავრცელება</p> <ul style="list-style-type: none"> წყარო - მიწის სამუშაოები, ტრანსპორტირება, ნაყარი სამშენებლო მასალების შენახვა-გამოყენება, ტექნიკისა და სატრანსპორტო საშუალებების გადაადგილება და სხვ. 		პირდაპირი, უარყოფითი	მაღალი რისკი	სამუშაო უბანი და მიმდებარე საცხოვრებელი ზონა	საშუალო ვადიანი	შექცევადი	<p>საშუალო ან დაბალი, შემარბილებელი ღონისძიებების გათვალისწინებით - ძალიან დაბალი.</p>
ექსპლუატაციის ეტაპი:							
<p>მტვრის გავრცელება</p> <ul style="list-style-type: none"> წყარო - ტექნოლოგიური დანადგარები, ტრანსპორტირება, ტექნიკისა და სატრანსპორტო საშუალებების გადაადგილება და სხვ. 	<p>მოსახლეობა, ტექნიკური პერსონალი, ბიოლოგიური გარემო</p>	პირდაპირი, უარყოფითი	დაბალი რისკი	სამუშაო უბანი და მიმდებარე საცხოვრებელი ზონა	მუდმივად	შექცევადი	<p>დაბალი, შემარბილებელი ღონისძიებების გათვალისწინებით - ძალიან დაბალი</p>

3.2. ხმაურის გავრცელებასთან დაკავშირებული ზემოქმედება

- მოწყობისა და ექსპლუატაციის ეტაპებზე საცხოვრებელი ზონის საზღვარზე **აკუსტიკური ფონის ზრდა მოსალოდნელი არ არის.**
- შენელობა-მოწყობისა და ექსპლუატაციის ეტაპებზე მიმდებარე ტერიტორიებზე (საცხოვრებელი ზონა) ხმაურის დონეებიარ გადააჭარბებს კანონმდებლობით დადგენილ ნორმებს. ზემოქმედება შეიძლება შეფასდეს, როგორც **დაბალი**

ცხრილი 3.2.1. ხმაურის ზემოქმედების შეჯამება

ზემოქმედებისა და ზემოქმედების წყაროების აღწერა	ზემოქმედების რეცეპტორები	ნარჩენი ზემოქმედების შეფასება					
		ხასიათი	მოხდენის ალბათობა	ზემოქმედების არეალი	ხანგრძლივობა	შექცევადობა	ნარჩენი ზემოქმედება
მოწყობის ეტაპი:							
ხმაურის გავრცელება ჰაერში							
<ul style="list-style-type: none"> – სამონტაჟო და სარემონტო ოპერაციებით გამოწვეული ხმაური; – სატრანსპორტო საშუალებებით გამოწვეული ხმაური. 	პროექტის მუშახელი, ახლომახლო მაცხოვრებლები	პირდაპირი, უარყოფითი	მაღალი რისკი	დაახლოებით 0.2-0.3კმ რადიუსში	ხანგრძლივობა შემოიფარგლება მშენებლობის ფაზით	შექცევადი	დაბალი. შემარბ. ღონისძიებების გათვალისწინებით - ძალიან დაბალი
ოპერირების ეტაპი:							
ხმაურის გავრცელება ჰაერში							
<ul style="list-style-type: none"> – საწარმოს ფუნქციონირებით გამოწვეული ხმაური; – სატრანსპორტო ოპერაციებით გამოწვეული ხმაური; – ტექ. მომსახურებისას/ სარემონტო სამუშაოებისას წარმოქმნილი ხმაური. 	პროექტის მუშახელი, ახლომახლო მაცხოვრებლები	პირდაპირი, უარყოფითი	მაღალი რისკი	დაახლოებით 0.2-0.3კმ რადიუსში	გრძელვადიანი	საშუალო	საშუალო. შემარბ. ღონისძიებების გათვალისწინებით - დაბალი

3.3. ვიბრაციის გავრცელებას თანდაკავშირებული ზემოქმედება

3.3.1. ზემოქმედების დახასიათება

საქართველოში ვიბრაციის გავრცელების დონეები რეგულირდება ნორმატიული დოკუმენტით სანიტარული ნორმებით და წესებით:

- "გარემოს ხარისხობრივი მდგომარეობის ნორმების დამტკიცების შესახებ საქართველოს შრომის, ჯანმრთელობისა და სოციალური დაცვის მინისტრის" 2001 წლის 16 აგვისტოს N 297/ნ ბრძანებით დამტკიცებული სანიტარული წესები და ნორმები სნ 2.2. 4/2. 1.8. 000-00 "საწარმოო ვიბრაცია, ვიბრაცია საცხოვრებელი და საზოგადოებრივი შენობების სათვეებში" (სახელმწიფო სარეგისტრაციო კოდი 03.05.47.470.230.000.11.119.004.920);
- "მძიმე მრეწველობის ზოგიერთი ტიპის საწარმოს მოწყობის, აღჭურვისა და ექსპლუატაციის სანიტარული წესების დამტკიცების შესახებ" საქართველოს შრომის, ჯანმრთელობისა და სოციალური დაცვის მინისტრის 2004 წლის 14 აპრილის №78/ნ ბრძანებით დამტკიცებული სანიტარული წესები და ნორმები სანწდან 2.2.3. 000-04 "ჰიგიენური მოთხოვნები საშენ მასალათა მრეწველობის საწარმოებისადმი" სახელმწიფო სარეგისტრაციო კოდი 470.010.000.11.119.006.467).

ვიბრაციის დონე არ უნდა აღემატებოდეს ამ ნორმატიული აქტებით დადგენილ სიდიდეებს.

ნორმირება ხდება ვიბრაციის სახეობისა (ზოგადი, ლოკალური) და მიმართულებათა მიხედვით ოქტავური ზოლების შესაბამისად. ნორმირება ვრცელდება 16 ჰც-მდე სიხშირის ინფრარხევეებზეც (8, 4, 2, 1 ჰც), ანუ ისეთ რხევებზე, რომლებსაც ადამიანის ყური ვერ აღიქვამს, ხოლო სხეული შეიგრძნობს. ოქტავურ ზოლებში ნორმირების პარამეტრებია: რხევის საშუალო კვადრატული ვიბროსიჩქარე (მ/წმ) და ვიბროსიჩქარის ლოგარითმული დონე (დბ).

მოცემული ნორმატიული დოკუმენტების მიხედვით რეგლამენტირებულია ვიბრაციის გაზომვის წესი, აგრეთვე საზომი ხელსაწყოების ნომენკლატურა და ვიბრაციისაგან დაცვის მეთოდები და საშუალებები.

ვიბრაციის საზომ ხელსაწყოს ვიბრომეტრი ეწოდება. ვიბრომეტრით შესაძლებელია როგორც ზოგადი, ისე ლოკალური ვიბრაციის გაზომვა. თანამედროვე ვიბრომეტრები ციფრულია, რომელთანაც შესაძლებელია შერწყმული იყოს ხმაურსაზომი, თერმომეტრი, ანემომეტრი და სხვა მოწყობილობები. ისეთი ხელსაწყოები, რომლებიც მარტო ვიბრაციის გაზომვაზეა ორიენტირებული, შესაძლოა მოწოდებდნენ იძლეოდნენ აჩქარების (მ/წმ²), სიჩქარის (მ/წმ) ანძვრის (მმ) მიხედვით ოქტავური ზოლების ფარგლებში.

3.3.2. შემარბილებელი ღონისძიებები

ვიბრაციისაგან დაცვის საშუალებები იყოფა დაცვის კოლექტიურ (ვიბროიზოლაციის, ვიბრაციის შთანთქმის) და ინდივიდუალურ საშუალებებად.

ადამიანის ვიბრაციისაგან დაცვის ძირითადი მოთხოვნაა ვიბრაციისაგან უსაფრთხო ზონების ან ისეთი სამუშაო პირობების შექმნა, რომ ვიბრაცია ვერ ახდენდეს ორგანიზმზე ზეგავლენას.

შრომის ვიბროუსაფრთხო პირობების შექმნა ხდება:

- ვიბროუსაფრთხო მანქანების გამოყენებით;
- საწარმოების შენობებისა და ტექნოლოგიური პროცესის ისეთი საპროექტო გადაწყვეტით, რომელიც უზრუნველყოფს ვიბრაციის ჰიგიენური ნორმების დაცვას სამუშაო ადგილებზე;
- ორგანიზაციულ-ტექნიკური ღონისძიებებით, რომლებიც მიმართულია მანქანა-დანადგარების ტექნიკური მდგომარეობის შენარჩუნებისა და გაუმჯობესებისაკენ;

- დამატებითი დემპფერების გამოყენებით, რომლებიც დამატებულია მანქანის კონსტრუქციაზე;
- პასიური ანაქტიური (ენერჯის დამატებითი წყაროს მეშვეობით) ვიბროიზოლაციის, დინამიკური ვიბროჩაქრობის გამოყენება;
- ლითონური, პოლიმერული, ბოჭკოვანი, პნევმატიკური, ელექტრომაგნიტური დემპფირების გამოყენება;
- ინდივიდუალური (ოპერატორის ხელის, ფეხის და სხეულის) დემპფირების ან ვიბროიზოლაციის გამოყენება.

აღნიშნული ჩამონათვალი არის ვიბრაციული დაავადებისაგან ადამიანის დასაცავად გამოყენებული ტექნიკური ღონისძიებების არასრული სია. მათთან ერთად შერწყმული უნდა იყოს ორგანიზაციულ-ტექნიკური და სამკურნალო-პროფილაქტიკური ღონისძიებები.

ორგანიზაციულ-ტექნიკური ღონისძიებები გულისხმობს:

- ნორმატიულ-ტექნიკური დოკუმენტაციით გათვალისწინებულ ვადებში ტექნიკის პერიოდული შემოწმებას ვიბრაციის მაჩვენებლებზე, რომელიც უნდა იყოს ზოგადი ვიბრაციის შემთხვევაში არანაკლებ 1-ჯერ წელიწადში და ლოკალური ვიბრაციის შემთხვევაში არანაკლებ ორჯერ წელიწადში;
- ახლად მიღებული მანქანებისა და მათი გეგმური რემონტის შემდეგ ვიბრაციის მახასიათებლების შემოწმებას;
- მანქანების ექსპლუატაციის წესებისა და პირობების კონტროლსა და დაცვას.

სამკურნალო-პროფილაქტიკური ღონისძიებებიდან აღსანიშნავია ვიბრაციულ სამუშაოზე მიღებული მუშების სამედიცინო შემოწმება, რომელიც პერიოდულად უნდა მოხდეს, წელიწადში ერთხელ მაინც.

ვიბროუსაფრთხო მანქანების და პროექტებისას გამოიყენება მეთოდები, რომლებიც საშუალებას იძლევიან შევამციროთ ვიბრაციის პარამეტრები წარმოქმნის ადგილზე, ხოლო ვიბროსაშიში მანქანებისათვის ტექნოლოგიური პროცესის და პროექტებისას გამოიყენება მეთოდები, რომლებიც საშუალებას იძლევიან შევამციროთ ვიბრაცია მისი გავრცელების გზაზე.

ტექნოლოგიური პროცესების, საწარმოო შენობების და ნაგებობების დაპროექტების დროს აუცილებლად უნდა შესრულდეს ღონისძიებები, რომლებიც შესაძლებელია მივიჩნიოთ ვიბრაციისაგან დაცვის კოლექტიურ საშუალებებად ან მათი მოწყობის წინაპირობად. ეს ღონისძიებები შემდეგია:

1. სამუშაო ადგილებზე ვიბრაციის მოსალოდნელი ღონის განსაზღვრის მიზნით უნდა ჩატარდეს სათანადო შეფასებები;
2. უნდა დაფიქსირდეს მომეტებული ვიბრაციის შემცველი სამუშაო ადგილები;
3. შეირჩეს დაბალი ვიბრაციის მახასიათებლის მქონე მანქანები;
4. უნდა დამუშავდეს მანქანა მექანიზმების განლაგების სქემები იმის გათვალისწინებით, რომ სამუშაო ადგილებზე ვიბრაციის დონე მინიმალური იყოს;
5. შეირჩეს მექანიზმების დასაყენებლად ისეთი საფუძველი (გადახურვა) ან მოთავსდეს მანქანა მექანიზმები ისეთ გარსაცმში, რომ უზრუნველყოფილი იქნეს ვიბრაციის ჰიგიენური ნორმების დაცვა სამუშაო ადგილებზე.

ვიბროდაცვის კოლექტიური საშუალებების გარდა მუშები უზრუნველყოფილი უნდა იყვნენ ვიბროდაცვის ინდივიდუალური საშუალებებით.

3.3.3. ზემოქმედების შეფასება

საწარმოში არსებული დანადგარები, რომლებიც წარმოადგენენ ვიბრაციის გამომწვევ წყაროს, არ აჭარბებენ დასაშვებ ნორმებს.

შემარბილებელი ღონისძიებების გათვალისწინებით ვიზრაციის გავრცელებით გამოწვეული ზემოქმედების მნიშვნელობა იქნება დაბალი

3.4. ზემოქმედება ზედაპირული წყლების ხარისხზე

- მოწყობის ეტაპზე:
 - ზედაპირული წყლების ხარჯი არ იცვლება. გავლენას არ ახდენს წყლის ჰაბიტატებზე /იქთიოფაუნაზე. ნაპირების სტაბილურობის დარღვევა მოსალოდნელი არ არის. ნარჩენი ზემოქმედება იქნება დაბალი;
 - ნივთიერებათა კონცენტრაცია ან წყლის სიმღვრივე არ იზრდება და ზღვ-ზე გადაჭარბება მოსალოდნელი არ არის. ნარჩენი ზემოქმედება იქნება დაბალი;
- ექსპლუატაციის ეტაპზე:
 - ზედაპირული წყლების ხარჯი არ იცვლება. გავლენას არ ახდენს წყლის ჰაბიტატებზე /იქთიოფაუნაზე. ნაპირების სტაბილურობის დარღვევა მოსალოდნელი არ არის. ნარჩენი ზემოქმედება იქნება დაბალი;
 - ნივთიერებათა ფონური კონცენტრაცია და წყლის სიმღვრივე არ შეიცვლება. შემარბილებელი ღონისძიებების გათვალისწინებით ნარჩენი ზემოქმედება იქნება ძალიან დაბალი.

ცხრილი 3.4.1. ზედაპირულ წყლებზე ზემოქმედების შეჯამება

ზემოქმედებისა და ზემოქმედების წყაროების აღწერა	ზემოქმედების რეცეპტორები	ნარჩენი ზემოქმედების შეფასება					
		ხასიათი	მოხდენის ალბათობა	ზემოქმედების არეალი	ხანგრძლივობა	შექცევადობა	ნარჩენი ზემოქმედება
მოწყობის ეტაპი:							
ზედაპირული წყლების ხარჯის ცვლილება	ცხოველები, მიწისქვეშა წყლები და სხვ.	პირდაპირი, უარყოფითი	დაბალი რისკი	მდ.ჭოროხის აუზი	ხანგრძლივობა შემოიფარგლება მშენებლობის ფაზით	შექცევადი	დაბალი
ზედაპირული წყლების დაბინძურება შეწონილი ნაწილაკებით, ნახშირწყალბადებითა და სხვა ნივთიერებებით	ცხოველთა სამყარო, მიწისქვეშა წყლები და სხვ.	პირდაპირი. ზოგიერთ შემთხვევაში - ირიბი (მაგ. დამაბინძურებელ ბის დაღვრის შედეგად დაბინძურებული ზედაპირული ჩამონადენის ჩადინება	საშუალო რისკი, შემარბ. ღონისძიებების გათვალისწინებით - დაბალი რისკი	მდ.ჭოროხის აუზი	ხანგრძლივობა შემოიფარგლება მშენებლობის ფაზით	შექცევადი	დაბალი, შემარბ. ღონისძიებების გათვალისწინებით - ძალიან დაბალი
<ul style="list-style-type: none"> - შეწონილი ნაწილაკებით დაბინძურების წყარო - დაბინძურებული ზედაპირული ჩამონადენი; - ნახშირწყალბადებით/ქიმიური ნივთიერებებით დაბინძურების წყარო - მათი დაღვრის შედეგად დაბინძურებული ზედაპირული ჩამონადენის ჩადინება, ან მათი უშუალოდ წყლის ობიექტში ჩადვრა; - სხვა დაბინძურების წყარო - სამშენებლო ან საყოფაცხოვრებო მყარი/თხევადი ნარჩენები. 							

(გაგრძელება)

ოპერირების ეტაპი:							
<i>მდინარის წყლის ხარჯის ცვლილება</i>	ცხოველები, მიწისქვეშა წყლები, ნაპირების სტაბილურობა	პირდაპირი, უარყოფითი	დაბალი რისკი	მდ.ჭოროხის აუზი	მოკლევადიანი	შეუქცევადი	დაბალი
<i>ზედაპირული წყლების დაბინძურება შეწონილი ნაწილაკებით, ნახშირწყალბადებითა და სხვა ნივთიერებებით</i>	ცხოველთა სამყარო, მიწისქვეშა წყლები და სხვ.	პირდაპირი. ზოგიერთ შემთხვევაში - ირიბი	დაბალი რისკი	მდ.ჭოროხის აუზი	მოკლევადიანი	შეუქცევადი	დაბალი , შემარბ. ღონისძიებების გათვალისწინებით - ძალიან დაბალი

3.5 . ზემოქმედება მიწისქვეშა/გრუნტის წყლებზე

- მოწყობის ეტაპზე არ არსებობს გრუნტის წყლის დებიტზე ზემოქმედების რისკები, მოსალოდნელია გრუნტის წყლების დაბინძურება. შემარბილებელი ღონისძიებების გათვალისწინებით (რომლებიც ძირითადად მიმართული იქნება ნიადაგისა და წყლის ხარისხის გაუარესების რისკების შემცირებისკენ) ნარჩენი ზემოქმედება იქნება **დაბალი ან ძალიან დაბალი**;
- ექსპლუატაციის ეტაპზე არ არსებობს გრუნტის წყლის დებიტზე ზემოქმედების რისკები. გრუნტის წყლებში **მავნე ნივთიერებათა კონცენტრაციების მატება ნაკლებ სავარაუდოა.**

ცხრილი 3.5.1. მიწისქვეშა წყლებზე ზემოქმედების შეჯამება

ზემოქმედებისა და ზემოქმედების წყაროების აღწერა	ზემოქმედების რეცეპტორები	ნარჩენი ზემოქმედების შეფასება					
		ხასიათი	მობდენის ალბათობა	ზემოქმედების არეალი	ხანგრძლივობა	შექცევადობა	ნარჩენი ზემოქმედება
მოწყობის ეტაპი:							
მიწისქვეშა წყლების დებიტის ცვლილება – წყლის ათვისება და წყლების კვების არეს შეზღუდვა	ცხოველები, მასთან ჰიდრავლიკური კავშირის მქონე ზედაპირული წყლები	ირიბი	დაბალი რისკი	საწარმოს ტერიტორია და მიმდებარე უბნები	მოკლევადიანი	შექცევადი	ძალიან დაბალი ან ზემოქმედება მოსალოდნელი არ არის
გრუნტის წყლების ხარისხის გაუარესება – დამაბინძურებლების ღრმა ფენებში გადაადგილების გამო	ცხოველები, მასთან ჰიდრავლიკური კავშირის მქონე ზედაპირული წყლები	ირიბი ან პირდაპირი	მაღალი რისკი	საწარმოს ტერიტორია და მიმდებარე უბნები	მოკლევადიანი	შექცევადი	დაბალი. შემარბილებელი ღონისძიებების გათვალისწინებით - ძალიან დაბალი
ექსპლუატაციის ეტაპი:							
მიწისქვეშა წყლების დებიტის ცვლილება – შემცირებული ინფილტრაცია – წყლის ათვისება და წყლების კვების არეს	ცხოველები, მასთან ჰიდრავლიკური კავშირის მქონე ზედაპირული წყლები	ირიბი	დაბალი რისკი	საწარმოს ტერიტორია და მიმდებარე უბნები	მოკლევადიანი	შეუქცევადი	ძალიან დაბალი
გრუნტის წყლების ხარისხის გაუარესება – დამაბინძურებლების ღრმა ფენებში გადაადგილების გამო	ცხოველები, მასთან ჰიდრავლიკური კავშირის მქონე ზედაპირული წყლები	ირიბი ან პირდაპირი	დაბალი რისკი	საწარმოს ტერიტორია და მიმდებარე უბნები	მოკლევადიანი	შექცევადი	ძალიან დაბალი ან ზემოქმედება მოსალოდნელი არ არის

3.6. ზემოქმედება ნიადაგზე და გეოლოგიურ პირობებზე

ცხრილი 3.6.1. ზემოქმედების შეჯამება

ზემოქმედებისა და ზემოქმედების წყაროების აღწერა	ზემოქმედების რეცეპტორები	ნარჩენი ზემოქმედების შეფასება					
		ხასიათი	მოხდენის ალბათობა	ზემოქმედების არეალი	ხანგრძლივობა	შექცევადობა	ნარჩენი ზემოქმედება
მოწყობის ეტაპი:							
<p><i>ეროზიის და სხვა გეოსაფრთხეების გააქტიურება/ განვითარება და სხვ.</i></p> <ul style="list-style-type: none"> - მიწის სამუშაოები; - სამშენებლო და სამონტაჟო სამუშაოები; - სატრანსპორტო ოპერაციები, მძიმე ტექნიკის გამოყენება 	მიწისა და მიწაზე არსებული ყველა რესურსი	პირდაპირი, უარყოფითი	დაბალი რისკი	სამუშაო უბნები და სატრანსპორტო საშუალებების სამოძრაო გზების დერეფნები	ხანგრძლივობა შემოიფარგლება მშენებლობის ფაზით	ძირითადად შექცევადი	დაბალი. შემარბ. ღონისძიებების გათვალისწინებით - ძალიან დაბალი.
<p><i>ნიადაგის ნაყოფიერი ფენის დაკარგვა</i></p> <ul style="list-style-type: none"> - მანქანებისა და სამშენებლო ტექნიკის გადაადგილება და სხვ. 	მცენარეული საფარი, ცხოველები, მიწისქვეშა და ზედაპირული წყლები	პირდაპირი, უარყოფითი	დაბალი რისკი	სამუშაო უბნები და სამოძრაო გზების დერეფნები	ხანგრძლივობა შემოიფარგლება მშენებლობის ფაზით	შექცევადი. გამონაკლის შემთხვევებში შეუქცევადი	დაბალი, შემარბ. ღონისძიებების გათვალისწინებით - ძალიან დაბალი.
<p><i>ნიადაგის დაბინძურება</i></p> <ul style="list-style-type: none"> - ნავთობპროდუქტების ან სხვა ქიმიური ნივთიერებების დაღვრა, ნარჩენებით დაბინძურება. 	მცენარეული საფარი, ცხოველები, მიწისქვეშა და ზედაპირული წყლები	პირდაპირი, უარყოფითი	საშუალო რისკი	მოსალოდნელია ძირითადად ლოკალური დაღვრები	ხანგრძლივობა შემოიფარგლება მშენებლობის ფაზით	შექცევადი	დაბალი, შემარბ. ღონისძიებების გათვალისწინებით - ძალიან დაბალი.
ექსპლუატაციის ეტაპი:							
<p><i>ეროზიის და სხვა გეოსაფრთხეების გააქტიურება/ განვითარება და სხვ.</i></p> <ul style="list-style-type: none"> - სატრანსპორტო ოპერაციები. 	მიწისა და მიწაზე არსებული ყველა რესურსი	პირდაპირი, უარყოფითი	დაბალი რისკი	სატრანსპორტო საშუალებების სამოძრაო გზების დერეფნები	გრძელვადიანი	შექცევადი	დაბალი, შემარბ. ღონისძიებების გათვალისწინებით - ძალიან დაბალი.

<p>ნიადაგის ნაყოფიერი ფენის დაზიანება: – მანქანებისა და სამშენებლო ტექნიკის გადაადგილება და სხვ.</p>	<p>მცენარეული საფარი, ცხოველები, მიწისქვეშა და ზედაპირული წყლები</p>	<p>პირდაპირი, უარყოფითი</p>	<p>დაბალი რისკი</p>	<p>სატრანსპორტო საშუალებების სამოძრაო გზების დერეფნები</p>	<p>გრძელვადიანი</p>	<p>შექცევადი</p>	<p>დაბალიან ძალიან დაბალი</p>
<p>ნიადაგის დაბინძურება – ნავთობპროდუქტებისა და სხვა ქიმიური ნივთიერებების დაღვრა, ნარჩენებით დაბინძურება.</p>	<p>მცენარეული საფარი, ცხოველები, მიწისქვეშა და ზედაპირული წყლები</p>	<p>პირდაპირი, უარყოფითი</p>	<p>დაბალი რისკი</p>	<p>მოსალოდნელია ძირითადად ლოკალური დაღვრები</p>	<p>მოკლევადიანი</p>	<p>შექცევადი</p>	<p>დაბალი,შემარბ. ღონისძიებების გათვალისწინებით - ძალიან დაბალი.</p>

3.7. ვიზუალურ-ლანდშაფტური ზემოქმედება

- მოწყობის ეტაპზე მოსახლეობისთვის ხედის ცვლილება **შეუმჩნეველია**. ლანდშაფტის ცვლილება **უმნიშვნელოა**. ნარჩენი ზემოქმედება იქნება **დაბალი**.
- ექსპლუატაციის ეტაპზე ძირითადად მოსალოდნელია დადებითი ზემოქმედება. სატრანსპორტო ოპერაციების გამო ვიზუალური ცვლილება შეიძლება შეფასდეს, როგორც **დაბალი**.

ცხრილი 3.7.1. ვიზუალურ-ლანდშაფტური ზემოქმედების შეჯამება

ზემოქმედებისა და ზემოქმედების წყაროების აღწერა	ზემოქმედების რეცეპტორები	ნარჩენი ზემოქმედების შეფასება					
		ხასიათი	მოხდენის ალბათობა	ზემოქმედების არეალი	ხანგრძლივობა	შექცევადობა	ნარჩენი ზემოქმედება
მოწყობის ეტაპი:							
ვიზუალურ-ლანდშაფტური ზემოქმედება – ნარჩენების განთავსება; – სამშენებლო და სატრანსპორტო ოპერაციები	მახლობლად მოხინაძრე ცხოველები, მაცხოვრებლები	პირდაპირი, უარყოფითი	საშუალო რისკი	სამშენებლო მოედნების მიმდებარე ტერიტორიები. (გავრცელების არეალი დამოკიდებულია ადგილობრივ რელიეფზე, ანუ ხილვადობის პირობებზე)	საშუალო ვადიანი	შექცევადი	დაბალი
ოპერირების ეტაპი:							
ვიზუალურ-ლანდშაფტური ზემოქმედება – შენობა-ნაგებობების მშენებლობა; – სატრანსპორტო ოპერაციები	მახლობლად მოხინაძრე ცხოველები, მაცხოვრებლები	პირდაპირი, უარყოფითი და დადებითი	საშუალო რისკი	საწარმოს მიმდებარე ტერიტორიები (გავრცელების არეალი დამოკიდებულია ადგილობრივ რელიეფზე, ანუ ხილვადობის პირობებზე)	გრძელვადიანი	შექცევადი	დაბალი

3.8. ზემოქმედება ბიოლოგიურ გარემოზე

- მოწყობის ეტაპზე:
 - მოსალოდნელია შესამჩნევი ზემოქმედება დაბალი ღირებულების ჰაბიტატის მთლიანობაზე. შემარბილებელი ღონისძიებების გათვალისწინებით ზემოქმედება შეიძლება იყოს **დაბალი**;
 - მოსალოდნელია ცხოველთა ნაკლებად ღირებული სახეობების დალუპვა. მოსალოდნელია ინვაზიური სახეობების გამოჩენაც. შემარბილებელი ღონისძიებების ეფექტურად გატარების პირობებში ნარჩენი ზემოქმედება იქნება **დაბალი**;
 - დაცულ ტერიტორიაზე ზემოქმედება იქნება **ძალიან დაბალი**.
- ექსპლუატაციის ეტაპზე:
 - შემარბილებელი ღონისძიებების ეფექტურად გატარების პირობებში ხე-მცენარეულ საფარზე და ჰაბიტატის მთლიანობაზე ნარჩენი ზემოქმედება იქნება **ძალიან დაბალი**;
 - შემარბილებელი ღონისძიებების გათვალისწინებით ხმელეთის ფაუნაზე ნარჩენი ზემოქმედება იქნება **დაბალი**;
 - დაცულ ტერიტორიაზე ზემოქმედება იქნება **ძალიან დაბალი**.

ცხრილი 3.8.1. ბიოლოგიურ გარემოზე ზემოქმედების შეჯამება

ზემოქმედებისა და ზემოქმედების წყაროების აღწერა	ზემოქმედების რეცეპტორები	ნარჩენი ზემოქმედების შეფასება					
		ხასიათი	მოხდენის ალბათობა	ზემოქმედების არეალი	ხანგრძლივობა	შექცევადობა	ნარჩენი ზემოქმედება
მოწყობის ეტაპი:							
<p><i>მცენარეული საფარის განადგურება/დაზიანება. ჰაბიტატების დაკარგვა/ფრაგმენტაცია.</i></p> <ul style="list-style-type: none"> - პირდაპირი ზემოქმედება: <ul style="list-style-type: none"> o ინფრასტრუქტურის მოწყობა. - ირიბი ზემოქმედება: <ul style="list-style-type: none"> o წყლების დაბინძურება o ნიადაგის დაბინძურება და ეროზია 	საწარმოს ინფრასტრუქტურის სთვის განკუთვნილი ტერიტორიები, ცხოველთა სამყარო	პირდაპირი და ირიბი, უარყოფითი	მაღალი რისკი	<ul style="list-style-type: none"> - პირდაპირი ზემოქმედების არეალი - სამშენებლო უბნები; - ირიბი ზემოქმედების არეალი - სამუშაო უბნების მიმდებარე ტერიტორიები. 	ხანგრძლივობა შემოიფარგლება მშენებლობის ფაზით	ძირითადად შექცევადი.	დაბალი
<p>ზემოქმედება ფაუნაზე, მ.შ.:</p> <ul style="list-style-type: none"> - პირდაპირი ზემოქმედება: <ul style="list-style-type: none"> o ტრანსპორტის დაჯახება, თხრილებში ჩავარდნა და სხვ. - ირიბი ზემოქმედება: <ul style="list-style-type: none"> o ატმოსფერული ჰაერის დაბინძურება; 	პროექტის განხორციელების რაიონში მობინადრე ცხოველთა სახეობები	პირდაპირი და ირიბი, უარყოფითი	საშუალო რისკი	საწარმოს მიმდებარე ტერიტორიები 0,4-0,5 კმ-ის რადიუსში	ხანგრძლივობა შემოიფარგლება მშენებლობის ფაზით	ძირითადად შექცევადი	დაბალი

<ul style="list-style-type: none"> ○ აკუსტიკური ფონის შეცვლა; ○ განათებულობის ფონის შეცვლა ღამით; ○ ზედაპირული და გრუნტის წყლების შესაძლო დაბინძურება; ○ ნიადაგის დაბინძურება და ეროზია; ○ ვიზუალური ზემოქმედება. 							
<p>ოპერირების ეტაპი:</p>							
<p><i>მცენარეული საფარის განადგურება/დაზიანება. ჰაბიტატების ფრაგმენტაცია.</i></p>	<p>საწარმოს ინფრასტრუქტურის სთვის განკუთვნილი ტერიტორიები, ცხოველთა სამყარო</p>	<p>პირდაპირი უარყოფითი</p>	<p>დაბალი რისკი</p>	<p>საწარმოს მიმდებარე ტერიტორიები 0,4-0,5 კმ-ის რადიუსში</p>	<p>გრძელვადიანი</p>	<p>შექცევადი</p>	<p>ძალიან დაბალი</p>
<p>ზემოქმედება ფაუნაზე, მ.შ.:</p> <ul style="list-style-type: none"> - პირდაპირი ზემოქმედება: <ul style="list-style-type: none"> ○ ტრანსპორტის დაჯახება და სხვ. - ირიბი ზემოქმედება: <ul style="list-style-type: none"> ○ ატმოსფერული ჰაერის დაბინძურება; ○ აკუსტიკური ფონის შეცვლა; ○ განათებულობის ფონის შეცვლა ღამით; ○ ზედაპირული და გრუნტის წყლების შესაძლო დაბინძურება; ○ ნიადაგის დაბინძურება და ეროზია; ○ ვიზუალური ზემოქმედება. 	<p>პროექტის განხორციელების რაიონში მობინადრე ცხოველთა სახეობები</p>	<p>პირდაპირი და ირიბი, უარყოფითი</p>	<p>დაბალი რისკი</p>	<p>საწარმოს მიმდებარე ტერიტორიები 0,4-0,5 კმ-ის რადიუსში</p>	<p>გრძელვადიანი</p>	<p>ძირითადად შექცევადი</p>	<p>დაბალი</p>

3.9 . ნარჩენების წარმოქმნით და გავრცელებით მოსალოდნელი ზემოქმედება

3.9.1. ზემოქმედების დახასიათება

საწარმოს საქმიანობისას მოსალოდნელი ნარჩენების სახეობები, მათი მიახლოებითი რაოდენობები და მართვის პირობები მოცემულია წინამდებარე დოკუმენტის დანართში 13.4.

ნარჩენების მართვის პირობების დარღვევამ შესაძლოა გამოიწვიოს რიგი უარყოფითი ზემოქმედებები გარემოს სხვადასხვა რეცეპტორებზე, ასე მაგალითად:

- ნარჩენების არასწორ მართვას (წყალში გადაყრა, ტერიტორიაზე მიმოფანტვა) შესაძლოა მოყვეს წყლის და ნიადაგის დაბინძურება, ასევე ტერიტორიის სანიტარული მდგომარეობის გაუარესება და უარყოფითი ვიზუალური ცვლილებები;
- სამშენებლო ნარჩენების არასათანადო ადგილას განთავსება შესაძლოა გახდეს გზების ჩახერგვის მიზეზი, შესაძლოა გამოიწვიოს ეროზიული პროცესები და ა.შ.

აღნიშნულიდან გამომდინარე აუცილებელია ნარჩენების მართვის პირობების უცილობელი დაცვა.

3.9.2. შემარბილებელი ღონისძიებები

ნარჩენების წარმოქმნით და გავრცელებით მოსალოდნელი ზემოქმედების შერბილების მიზნით შესრულდება ნარჩენების მართვის გეგმით გათვალისწინებული ღონისძიებები.

საქმიანობის განხორციელების პროცესში მოსალოდნელი ნარჩენების მართვის პრინციპები მოცემულია გზშ-ს ანგარიშის დანართში 13.4.

3.10. ზემოქმედება კულტურულ და არქეოლოგიურ ძეგლებზე

საპროექტო ტერიტორიების მიმდებარედ ხილული ისტორიულ-კულტურული ძეგლების არსებობა არ ფიქსირდება. ტერიტორიის მრავალწლიანი ტექნოგენური დატვირთვიდან გამომდინარე, არქეოლოგიური ძეგლების გვიანი გამოვლენის შესაძლებლობაც ძალზედ მცირეა. საქმიანობის პროცესში რაიმე არტეფაქტის გვიანი გამოვლენის შემთხვევაში საქმიანობის განმახორციელებელი ვალდებულია მოიწვიოს ამ საქმიანობაზე საქართველოს კანონმდებლობით უფლებამოსილი ორგანოს სპეციალისტები, არქეოლოგიური ძეგლის მნიშვნელობის დადგენისა და სამუშაოების გაგრძელების თაობაზე გადაწყვეტილების მიღებისათვის.

3.11. ზემოქმედება სოციალურ-ეკონომიკურ გარემოზე
ცხრილი 3.11.1. სოციალურ-ეკონომიკურ გარემოზე ზემოქმედების შეჯამება

ზემოქმედებისა და ზემოქმედების წყაროების აღწერა	ზემოქმედების რეცეპტორები	ნარჩენი ზემოქმედების შეფასება					
		ხასიათი	მოხდენის ალბათობა	ზემოქმედების არეალი	ხანგრძლივობა	შექცევადობა	ნარჩენი ზემოქმედება
1	2	3	4	5	6	7	8
მოწყობის ეტაპი:							
შესაძლო დემოგრაფიული ცვლილებები <ul style="list-style-type: none"> სამუშაო ადგილების შექმნის გამო მოსახლეობის მიგრაციის შენელება. 	ადგილობრივი მოსახლეობა	პირდაპირი, დადებითი	მაღალი ალბათობა	მიმდებარე დასახლებული ზონები	ხანგრძლივობა შემოიფარგლება მშენებლობის ფაზით	შექცევადი	საშუალო
დასაქმებასთან დაკავშირებული დადებითი ზემოქმედებები	ადგილობრივი მოსახლეობა	პირდაპირი დადებითი	მაღალი ალბათობა	მიმდებარე დასახლებული ზონები	ხანგრძლივობა შემოიფარგლება მშენებლობის ფაზით	შექცევადი	საშუალო
დასაქმებასთან დაკავშირებული ნეგატიური ზემოქმედებები: <ul style="list-style-type: none"> ადგილობრივი მოსახლეობის დასაქმების მოლოდინი და უკმაყოფილება; დასაქმებულთა უფლებების დარღვევა; მშენებლობის დასრულებისას ადგილების შემცირება და უკმაყოფილება; უთანხმოება ადგილობრივ მოსახლეობასა და დასაქმებულთა შორის. 	მშენებლობაზე დასაქმებული პერსონალი და ადგილობრივი მოსახლეობა	პირდაპირი უარყოფითი	საშუალო რისკი	მიმდებარე დასახლებული ზონები	ხანგრძლივობა შემოიფარგლება მშენებლობის ფაზით	შექცევადი	საშუალო

<p>ეკონომიკაში შეტანილი წვლილი</p> <ul style="list-style-type: none"> სამშენებლო ბიზნესისა და მისი სატელიტური ბიზნეს-საქმიანობის გააქტიურება - განვითარება; სამუშაო ადგილების შექმნა; საბიუჯეტო შემოსავლების გაზრდა. 	<p>რეგიონის ეკონომიკური საქმიანობა, სამშენებლო და სხვა ბიზნეს-საქმიანობა, ადგილობრივი მოსახლეობა</p>	<p>პირდაპირი, დადებითი</p>	<p>მაღალი ალბათობა</p>	<p>ზემოქმედების არეალი შესაძლოა იყოს რეგიონული მასშტაბის</p>	<p>ხანგრძლივობა შემოიფარგლება მშენებლობის ფაზით. რიგი ზემოქმედება გრძელვადიანი იქნება (მაგ. ინფრასტრუქტურის გაუმჯობესება)</p>	<p>-</p>	<p>საშუალო</p>
<p>გზების საფარის დაზიანება</p> <ul style="list-style-type: none"> მძიმე ტექნიკის გადაადგილება სატრანსპორტო ნაკადების გადატვირთვა ყველა სახის სატრანსპორტო საშუალებებისა და ტექნიკის გადაადგილება 	<p>ადგილობრივი ინფრასტრუქტურა, მოსახლეობა, მგზავრები</p>	<p>პირდაპირი, უარყოფითი</p>	<p>საშუალო რისკი</p>	<p>პროექტის ფარგლებში გამოყენებული სატრანსპორტო გზები, რომლებიც ამავე დროს გამოიყენება მოსახლეობის მიერ.</p>	<p>ხანგრძლივობა შემოიფარგლება მშენებლობის ფაზით</p>	<p>შექცევადი</p>	<p>საშუალო. შემარბილებელი ღონისძიებების გათვალისწინებით - დაბალი</p>
<p>ჯანმრთელობის გაუარესების და უსაფრთხოების რისკები:</p> <ul style="list-style-type: none"> პირდაპირი (მაგ: სატრანსპორტო საშუალებების დაჯახება, დენის დარტყმა, ტრავმატიზმი სამშენებლო ტექნიკასთან მუშაობისას და სხვ.) არაპირდაპირი (ატმოსფერული ემისიები, მომატებული აკუსტიკური ფონი, წყლისა და ნიადაგის დაბინძურება). 	<p>ძირითადად მშენებლობაზე დასაქმებული პერსონალი, ნაკლები ალბათობით ადგილობრივი მოსახლეობა</p>	<p>პირდაპირი ან ირიბი, უარყოფითი</p>	<p>საშუალო რისკი, შემარბ. ღონისძიებების გათვალისწინებით - დაბალი რისკი</p>	<p>სამშენებლო უბნები და მიმდებარე დასახლებული ზონები</p>	<p>ხანგრძლივობა შემოიფარგლება მშენებლობის ფაზით</p>	<p>შექცევადი</p>	<p>დაბალი</p>
<p>ოპერირების ეტაპი:</p>							
<p>შესაძლო დემოგრაფიული ცვლილებები</p> <ul style="list-style-type: none"> სამუშაო ადგილების შექმნის გამო მოსახლეობის მიგრაციის შენელება. 	<p>ადგილობრივი მოსახლეობა</p>	<p>პირდაპირი, დადებითი</p>	<p>მაღალი ალბათობა</p>	<p>ზემოქმედების არეალი შესაძლოა იყოს რეგიონული მასშტაბის</p>	<p>გრძელვადიანი</p>	<p>-</p>	<p>საშუალო</p>

დასაქმებასთან დაკავშირებული დადებითი ზემოქმედებები	ადგილობრივი მოსახლეობა	პირდაპირი დადებითი	მაღალი ალბათობა	ზემოქმედების არეალი შესაძლოა იყოს რეგიონული მასშტაბის	გრძელვადიანი	შექცევადი	მაღალი
---	-----------------------------------	-------------------------------	----------------------------	--	---------------------	------------------	---------------

3.12. კუმულაციური ზემოქმედება

კუმულაციურ ზემოქმედებაში იგულისხმება განსახილველი პროექტის და საკვლევი რეგიონის ფარგლებში სხვა პროექტების (არსებული თუ პერსპექტიული ობიექტების) კომპლექსური ზეგავლენა ბუნებრივ და სოციალურ გარემოზე, რაც ქმნის კუმულაციურ ეფექტს.

საკვლევი რეგიონის ფარგლებში ფუნქციონირებს სხვადასხვა საწარმოები. ამის გათვალისწინებით განიხილება კუმულაციური ზემოქმედება.

განსახილველი საწარმოების სპეციფიკიდან გამომდინარე კუმულაციური ეფექტი შესაძლებელია განხილული იყოს შემდეგი მიმართულებებით:

- ატმოსფერულ ჰაერში მავნე ნივთიერებათა ემისიები;
- ხმაურის გავრცელება.

კუმულაციური ზემოქმედების შეფასების მთავარი მიზანია, პროექტის განხორციელებით მოსალოდნელი ზემოქმედების ისეთი სახეების იდენტიფიცირება, რომლებიც როგორც ცალკე აღებული, არ იქნება მასშტაბური ხასიათის, მაგრამ სხვა - არსებული, მიმდინარე თუ პერსპექტიული პროექტების განხორციელებით მოსალოდნელ, მსგავსი სახის ზემოქმედებასთან ერთად, გაცილებით მაღალი და საგულისხმო უარყოფითი ან დადებითი შედეგების მომტანია.

საწარმოს ექსპლუატაციის პროცესში, საქმიანობის სპეციფიკიდან და განთავსების ადგილიდან გამომდინარე, კუმულაციური ზემოქმედების ერთადერთ საგულისხმო სახედ უნდა მივიჩნიოთ ატმოსფერულ ჰაერზე ზემოქმედება და ხმაურის გავრცელება. კერძოდ, საწარმოს და მის მიმდებარედ არსებული საწარმოების ერთდროული ფუნქციონირების შედეგად გამოწვეული ხმაურის ჯამური ზეგავლენა გარემოს სხვადასხვა რეცეპტორებზე.

საწარმოს შემოგარენში არსებული ხმაურის გამომწვევი საწარმოები პროფილის, საპროექტო საწარმოს მიმდებარე ტერიტორიაზე ხმაურის ფონური მდგომარეობისა და დასახლებული პუნქტის დაშორების მანძილის გათვალისწინებით ხმაურის კუმულაციური ზემოქმედებისას დასახლებული პუნქტის საზღვართან არ არის მოსალოდნელი ხმაურის ზღვრულად დასაშვებ დონეზე გადაჭარბება.

ასევე გარემოს სხვა კომპონენტების მიმართ, კერძოდ ატმოსფერულ ჰაერზე, კუმულაციური ზემოქმედება მოსალოდნელია იმ საწარმოებიდან, რომელიც მდებარეობენ საპროექტო საწარმოს შემოგარენში, სადაც განთავსებულია სხვადასხვა სახეობის საწარმოო ობიექტები.

საწარმოო ტერიტორია მდებარეობს ხელვაჩაურის სამრეწველო ზონაში, რომლის ტერიტორიაზე, საწარმოდან 500 მ-იან ზონაში, განთავსებულია ანალოგიური ტიპის შპს „გზების“-ს, შპს „DAR CAPITAL“-ს, შპს „RASEBETON“-ს, შპს „ბეთლემი-2011“-ის, შპს „ბიზონი“-ს, შპს „ალიკა“-ს, შპს „ზიმო-7“-ს და შპს „კალტას“-ის საამშენებლო მასალების წარმოების საამქროები.

გამომდინარე აღნიშნულიდან, საკვლევი ტერიტორიის ატმოსფერული ჰაერის ფონური დაბინძურების შეფასებისათვის, საჭიროა გამოყენებულ იქნას საქართველოს მთავრობის 2013 წლის 31 დეკემბრის №408 დადგენილების (ატმოსფერულ ჰაერში მავნე ნივთიერებათა ზღვრულად დასაშვები გაფრქვევის ნორმების გაანგარიშების ტექნიკური რეგლამენტის დამტკიცების თაობაზე) მე-5 მუხლის მე-8 პუნქტით გათვალისწინებული რეკომენდაციები.

რადგან უახლოესი დასახლებული პუნქტი ჩრდილო-აღმოსავლეთის მიმართულებებით საწარმოს საკადასტრო საზღვრიდან დაცილებულია ობიექტიდან 320 მეტრით, ხოლო

საწარმოს ნულოვანი წერტილის კორდინატიდან კორდინატებით (370; 60), ხოლო სხვა მიმართულებით 500 მეტრი რადიუსის მანძილის შიგნით დასახლებული პუნქტი არ არსებობს, ამიტომ გაანგარიშებული ემისიების შესაბამისად, ჰაერის ხარისხის მოდელირება შესრულდება ობიექტის წყაროებიდან შემდეგი საკონტროლო წერტილების მიმართ, კერძოდ შემდეგ წერილის კორდინატებზე: (370; 60); (-500; 0); (0; 500); (0; -500).

ფონური დაბინძურების მაჩვენებლების მეთოდიკა გათვალისწინებულია იმ ტერიტორიების ატმოსფერული ჰაერის ფონური მდგომარეობის შეფასებისათვის, რომელთათვისაც არ არსებობს დაკვირვების მონაცემები. მეთოდიკის მიხედვით ატმოსფერული ჰაერის ხარისხის შეფასება ხდება დასახლებული პუნქტის მოსახლეობის რიცხოვნების მიხედვით.

ზემოაღნიშნულის გათვალისწინებით, გათვლები განხორციელდა იმ შემთხვევისათვის, როცა ერთდროულად აფრქვევს ყველა წყარო, რაც შეყვანილ იქნა კომპიუტერში, მოცემულია დანართის პირველ ფურცელზე. ასევე გათვალისწინებული იქნა ფონური მახასიათებლები ქალაქის მოსახლეობის რიცხოვნობის გათვალისწინებით (125-250 ათასი მოსახლეობა) და საწარმოს სიახლოვეს არსებული შპს „გზების“-ს, შპს „DAR CAPITAL“-ს, შპს „RASEBETON“-ს, შპს „ბეთლემი-2011“-ის, შპს „ბიზონი“-ს, შპს „ალიკა“-ს, შპს „ზიმო-7“-ს და შპს „კალტას“-ის საწარმოების გაფრქვევის წყაროებიდან გაფრქვევები, რომელიც გათვალისწინებული იქნა ფონურ წყაროდ.

გაანგარიშების შედეგების მიხედვით, საშტატო რეჟიმში ფონური დაბინძურების გათვალისწინებით არც ერთი მავნე ნივთიერების მიმართ დამაბინძურებელ ნივთიერებათა გაანგარიშებული მაქსიმალური კონცენტრაციები არ გადააჭარბებს ნორმებით დადგენილ შესაბამის მაჩვენებლებს უახლოესი დასახლებული პუნქტის მიმართ ფონის გათვალისწინებით.

4. გარემოზე ზემოქმედების შემარბილებელი ღონისძიებები

4.1. ზოგადი მიმოხილვა

გარემოსდაცვითი ღონისძიებების იერარქია შემდეგნაირად გამოყურება:

- ზემოქმედების თავიდან აცილება/პრევენცია;
- ზემოქმედების შემცირება;
- ზემოქმედების შერბილება;
- ზიანის კომპენსაცია.

ზემოქმედების თავიდან აცილება და რისკის შემცირება შესაძლებლობისდაგვარად შეიძლება მიღწეულ იქნას სამშენებლო სამუშაოების წარმოების და ექსპლუატაციისას საუკეთესო პრაქტიკის გამოცდილების გამოყენებით. შემარბილებელი ღონისძიებების ნაწილი გათვალისწინებულია პროექტის შემუშავებისას. თუმცა ვინაიდან ყველა ზემოქმედების თავიდან აცილება შეუძლებელია, პროექტის გარემოსადმი მაქსიმალური უსაფრთხოების უზრუნველსაყოფად სასიცოცხლო ციკლის ყველა ეტაპისთვის და ყველა რეცეპტორისთვის განისაზღვრება შესაბამისი შემარბილებელი ღონისძიებების გეგმა.

გეგმა „ცოცხალი“ დოკუმენტია და მისი დაზუსტება და კორექტირება მოხდება სამუშაო პროცესში მონიტორინგის/დაკვირვების საფუძველზე. პასუხისმგებლობა გარემოსდაცვითი მონიტორინგის და მენეჯმენტის წარმართვაზე ეკისრება დამკვეთის გარემოსდაცვით საკითხებზე პასუხისმგებელ პირს. მშენებლობის პროცესში გარემოსდაცვითი მენეჯმენტის პასუხისმგებლობა ნაწილდება მშენებელ კონტრაქტორსა და დამკვეთს შორის.

4.2. მოწყობის და ექსპლუატაციის პროცესში მოსალოდნელი ზემოქმედებების შემარბილებელი ღონისძიებები

ქვემოთ მოყვანილ ცხრილში წარმოდგენილია ინფორმაცია პროექტის განხორციელების შედეგად მოსალოდნელი ზემოქმედებების შემარბილებელი ღონისძიებების და საჭირო მონიტორინგული სამუშაოების შესახებ, კერძოდ:

- I. **სვეტში მოცემულია:** მოსალოდნელი ზემოქმედების აღწერა ცალკეული რეცეპტორების მიხედვით, რა სახის სამუშაოების შედეგად არის მოსალოდნელი აღნიშნული ზემოქმედება და ზემოქმედების სავარაუდო მნიშვნელობა (ზემოქმედების სავარაუდო მნიშვნელობის შეფასება მოხდა 5 ბალიანი კლასიფიკაციის მიხედვით: „ძალიან დაბალი“, „დაბალი“, „საშუალო“, „მაღალი“ ან „ძალიან მაღალი“);
- II. **სვეტი** - გარემოზე ზემოქმედების შემარბილებელი ღონისძიებების ძირითადი ამოცანების აღწერა;
- III. **სვეტი** - შემარბილებელი ღონისძიებების ჩამონათვალი, რომლებიც შეამცირებს ან აღმოფხვრის მოსალოდნელი ზემოქმედებების მნიშვნელობას (ხარისხს), ნარჩენი (შემარბილებელი ღონისძიებების გატარების შემდგომ მოსალოდნელი) ზემოქმედების სავარაუდო მნიშვნელობა (ნარჩენი ზემოქმედების მნიშვნელოვნება ასევე შეფასებულია ზემოთ აღნიშნული 5 ბალიანი კლასიფიკაციის მიხედვით);
- IV. **სვეტი** -
 - შემარბილებელი ღონისძიებების გატარებაზე პასუხისმგებელი;
 - პროექტის განხორციელების რომელ ეტაპებზე იქნება უფრო ეფექტური შესაბამისი შემარბილებელი ღონისძიების გატარება;
 - შემარბილებელი ღონისძიებების ჩატარებისთვის საჭირო ხარჯების შეფასება. (ხარჯების შეფასება მოხდა მიახლოებით, 3 ბალიანი კლასიფიკაციის მიხედვით: „დაბალი“ - <25000\$; „საშუალო“ - 25000-100000\$; „მაღალი“ - >100000\$);

V. სვეტი - საჭირო მონიტორინგული სამუშაოების ზოგადი აღწერა.

4.2.1. შემარბილებელი ღონისძიებები - მოწყობის ეტაპი

ზემოქმედება/ ზემოქმედების აღწერა	ამოცანა	შემარბილებელი ღონისძიებები:		მონიტორინგი
		დახასიათება	პასუხისმგებლობა, ვადები და ხარჯები	
1	2	3	4	5
<p>ატმოსფერულ ჰაერში არაორგანული მტვერის გავრცელება:</p> <ul style="list-style-type: none"> • მიწის სამუშაოებისას წარმოქმნილი მტვერი; • მანქანების გადაადგილებისას წარმოქმნილი მტვერი; • ინერტული მასალების მართვისას წარმოქმნილი მტვერი; • სამშენებლო სამუშაოების დროს წარმოქმნილი მტვერი; <p>მნიშვნელოვნება: „საშუალო“</p>	<p>მტვერის გამოყოფის მინიმუმამდე დაყვანა. გარემოზე ისეთის სახის ზემოქმედებების შემცირება, როგორცაა:</p> <ul style="list-style-type: none"> • ადამიანის (ძირითადად მომსახურე პერსონალი) შეწუხება და მის ჯანმრთელობაზე ნეგატიური ზემოქმედება; 	<p>ა. ტრანსპორტის მოძრაობის ოპტიმალური სიჩქარის დაცვა (განსაკუთრებით გრუნტიან გზებზე);</p> <p>ბ. მაქსიმალურად შეიზღუდოს დასახლებულ პუნქტებში გამავალი საავტომობილო გზებით სარგებლობა;</p> <p>გ. სიფრთხილის ზომების მიღება (მაგ. დატვირთვა გადმოტვირთვისას დიდი სიმაღლიდან მასალის დაყრის აკრძალვა);</p> <p>დ. სამუშაო უბნების და გზის ზედაპირების მორწყვა;</p> <p>ე. ადვილად ამტვერებადი მასალების ტრანსპორტირებისას მანქანების ძარის სათანადო გადაფარვა;</p> <p>ვ. ადვილად ამტვერებადი მასალების ქარით გადატანის პრევენციის მიზნით, მათი დასაწყობების ადგილებში სპეციალური საფარის გამოყენება ან მორწყვა;</p> <p>ზ. საჭიროებისამებრ (სპეციფიური სამუშაოების შესრულებისას) პერსონალის უზრუნველყოფა ინდივიდუალური დაცვის საშუალებებით (რესპირატორები);</p> <p>თ. პერსონალის ინსტრუქტაჟი;</p> <p>ი. საჩივრების დაფიქსირება/აღრიცხვა და სათანადო რეაგირება.</p> <p>ნარჩენი ზემოქმედების მნიშვნელოვნება: „დაბალი“</p>	<p>პასუხისმგებელი შემარბილებელი ღონისძიებების გატარებაზე: საქმიანობის განმახორციელებელი</p> <p>შემარბილებელი ღონისძიებების შესრულების ვადები: ა, ბ – მუდმივად სატრანსპორტო ოპერაციების დროს; გ - მიწის სამუშაოების წარმოების და მასალების დატვირთვა-გადმოტვირთვისას; დ, ე, ვ- პერიოდულად, განსაკუთრებით მშრალ და ქარიან ამინდებში; ზ,თ – სამუშაოების დაწყებამდე და შემდგომ პერიოდულად; ი - საჩივრების შემოსვლის შემთხვევაში.</p> <p>შემარბილებელი ღონისძიებების ჩატარების ხარჯები: დ, ვ, ზ - პუნქტებით გათვალისწინებული ღონისძიებების შესრულება დაკავშირებული იქნება მცირე ხარჯებთან.</p>	<p>საქმიანობის განმახორციელებელი ჩაატარებს ყოველდღიურ ვიზუალურ შემოწმებას, მოახდენს სატრანსპორტო ოპერაციების ინსპექტირებას. მონიტორინგი დამატებით ხარჯებთან დაკავშირებული არ არის.</p>

ცხრილი 4.2.1 (გაგრძელება)

1	2	3	4	5
<p>ატმოსფერული ჰაერში წვის პროდუქტების გავრცელება:</p> <ul style="list-style-type: none"> • მანქანების, სამშენებლო ტექნიკის გამოწვევით; • დანადგარ-მექანიზმების გამოწვევით; • შედეგების აეროზოლები. <p>მნიშვნელოვნება: „დაბალი“</p>	<p>გამონაბოლქვის მინიმუმამდე დაყვანა, გარემოზე ისეთი სახის ზემოქმედების შემცირება, როგორცაა:</p> <ul style="list-style-type: none"> • ადამიანის ჯანმრთელობაზე ზემოქმედება; 	<p>ა. მანქანა-დანადგარების ტექნიკური გამართულობის უზრუნველყოფა;</p> <p>ბ. დანადგარ-მექანიზმების განლაგება მგრძობიარე რეცეპტორებისგან (მუშათა მოსასვენებელი ოთახები, საცხოვრებელი ზონა) მოშორებით;</p> <p>გ. მანქანების გადაადგილებისას ოპტიმალური მარშრუტის და სიჩქარის შერჩევა;</p> <p>დ. მანქანების ძრავების ჩაქრობა ან მინიმალურ ბრუნზე მუშაობა, როცა არ ხდება მათი გამოყენება;</p> <p>ე. პერსონალის ინსტრუქტაჟი;</p> <p>ვ. საჩივრების დაფიქსირება/აღრიცხვა და სათანადო რეაგირება.</p> <p>ნარჩენი ზემოქმედების მნიშვნელოვნება: „მაღლიან დაბალი“</p>	<p>პასუხისმგებელი შემარბილებელი ღონისძიებების გატარებაზე: საქმიანობის განმახორციელებელი</p> <p>შემარბილებელი ღონისძიებების შესრულების ვადები: ა, ბ – სამუშაოების დაწყებამდე - მოსამზადებელ ეტაპზე, პერიოდულად; გ, დ - მუდმივად - სატრანსპორტო ოპერაციების შესრულებისას; ე – სამუშაოების დაწყებამდე და შემდგომ პერიოდულად.; ვ - საჩივრების შემოსვლის შემთხვევაში;</p> <p>შემარბილებელი ღონისძიებების ჩატარების ხარჯები: დამატებით ხარჯებთან დაკავშირებული არ არის.</p>	<p>საქმიანობის განმახორციელებელი ჩაატარებს მანქანების შემოწმებას ორ კვირაში ერთხელ; აწარმოებს ჩატარებული ტექნოლოგიების ჩანაწერებს; მოახდენს სატრანსპორტო ოპერაციების ინსპექტირებას. მონიტორინგი ხარჯებთან დაკავშირებული არ არის.</p>
<p>ხმაურის გავრცელება სამუშაო უბნებზე, საცხოვრებელ ზონაში</p> <ul style="list-style-type: none"> • სატრანსპორტო საშუალებებით გამოწვეული ხმაური და ვიბრაცია; • სამშენებლო ტექნიკით და სამ შენებლო ოპერაციებით გამოწვეული 	<ul style="list-style-type: none"> • ხმაურის და ვიბრაციის გავრცელების დონეების მინიმუმამდე დაყვანა და მომსახურე პერსონალის ჯანმრთელობაზე ზემოქმედების შემცირება; • მოსახლეობის მინიმალური შემფოთება. 	<p>ა. მანქანა-დანადგარების ტექნიკური გამართულობის უზრუნველყოფა;</p> <p>ბ. ხმაურ წარმომქმნელი დანადგარების განლაგება მგრძობიარე რეცეპტორებისგან (მუშათა მოსასვენებელი ოთახები, საცხოვრებელი ზონა) მოშორებით;</p> <p>გ. საჭიროებისამებრ აკუსტიკური დამცავი საშუალებების (ხმაურჩამშობი გარსაცმი, ხის ფარები და სხვ.) გამოყენება ხმაურ წარმომქმნელი დანადგარებისთვის;</p> <p>დ. შესაძლებლობისამებრ ხმაურიანი სამუშაოების წარმოება მხოლოდ დღის საათებში;</p> <p>ე. ხმაურის დონეების მონიტორინგი;</p> <p>ვ. საჭიროებისამებრ პერსონალის უზრუნველყოფა ინდივიდუალური დაცვის საშუალებებით (ყურთსაცმეები);</p> <p>ზ. პერსონალის ინსტრუქტაჟი;</p>	<p>პასუხისმგებელი შემარბილებელი ღონისძიებების გატარებაზე: საქმიანობის განმახორციელებელი</p> <p>შემარბილებელი ღონისძიებების შესრულების ვადები: ა, ბ, გ - მოსამზადებელ ეტაპზე; დ, ე - ინტენსიური ხმაურის გამომწვევი სამუშაოების შესრულების პროცესში; ვ, ზ - ინტენსიური ხმაურის გამომწვევი სამუშაოების დაწყებამდე; თ - საჩივრების შემოსვლის შემთხვევაში;</p>	<p>მანქანა/დანადგარების ტექნიკური გამართულობის კონტროლი; საჭიროების შემთხვევაში ინსტრუმენტალური გაზომვები. მონიტორინგი მნიშვნელოვან ხარჯებთან დაკავშირებული არ არის.</p>

ცხრილი 4.2.1 (გაგრძელება)

1	2	3	4	5
<p>ხმაური და ვიბრაცია.</p> <p>მნიშვნელოვნება: <u>„საშუალო“</u></p>		<p>თ. საჩივრების დაფიქსირება/აღრიცხვა და სათანადო რეაგირება.</p> <p>ნარჩენი ზემოქმედების მნიშვნელოვნება: <u>„დაბალი“</u></p>	<p>შემარბილებელი ღონისძიებების ჩატარების ხარჯები: გ, თ - პუნქტებით გათვალისწინებული ღონისძიებების შესრულება დაკავშირებული იქნება „დაბალ“ ხარჯებთან.</p>	
<p>ნიადაგის/გრუნტის სტაბილურობის დარღვევა და ნაყოფიერი ფენის განადგურება:</p> <ul style="list-style-type: none"> სტაბილურობის დარღვევა მოწყობის სამუშაოების დროს; ნაყოფიერი ფენის განადგურება სამშენებლო მოედნების მომზადებისა და ტერიტორიების გაწმენდის დროს. <p>მნიშვნელოვნება: <u>„მაღალი“</u></p>	<ul style="list-style-type: none"> ნიადაგის/გრუნტის ეროზიული პროცესების პრევენცია; ნიადაგის ნაყოფიერი ფენის შენარჩუნება . 	<p>ა. დაგეგმილი სამუშაოებისას დაწესებული უსაფრთხოების ნორმების დაცვა;</p> <p>ბ. გზების და სამშენებლო მოედნების საზღვრების მკაცრი დაცვა ნიადაგის ზედმეტად დაზიანების პრევენციის მიზნით;</p> <p>გ. გზების ზედაპირის მთლიანობის შენარჩუნება ტექნოლოგიების მეშვეობით;</p> <p>დ. ნიადაგის ნაყოფიერი ფენის მოხსნა არ არის გათვალისწინებული</p> <p>ე. პერსონალის ინსტრუქტაჟი.</p> <p>ნარჩენი ზემოქმედების მნიშვნელოვნება: <u>„მაღიან დაბალი“</u></p>	<p>პასუხისმგებელი შემარბილებელი ღონისძიებების გატარებაზე: საქმიანობის განმახორციელებელი</p> <p>შემარბილებელი ღონისძიებების შესრულების ვადები: ა, ბ, გ – რეგულარულად სამშენებლო სამუშაოებისას; დ - სამშენებლო მოედნების მომზადებისას; ე – სამუშაოების დაწყებამდე და შემდგომ პერიოდულად;</p> <p>შემარბილებელი ღონისძიებების ჩატარების ხარჯები: დ - პუნქტით გათვალისწინებული ღონისძიებების შესრულება დაკავშირებული იქნება „დაბალ“ ხარჯებთან.</p>	<p>რეგულარული ვიზუალური დაკვირვება. მონიტორინგი დამატებით ხარჯებთან დაკავშირებული არ არის.</p>

ცხრილი 4.2.1 (გაგრძელება)

1	2	3	4	5
<p>ნიადაგის დაბინძურება:</p> <ul style="list-style-type: none"> • ნიადაგის დაბინძურება ნარჩენებით; • დაბინძურება საწვავის, ზეთების ან სხვა ნივთიერებების დაღვრის შემთხვევაში. <p>მნიშვნელოვნება: „საშუალო“</p>	<p>ნიადაგის დაბინძურების პრევენცია და შესაბამისად გარემოზე ისეთი სახის არაპირდაპირი ზემოქმედების შემცირება, როგორცაა:</p> <ul style="list-style-type: none"> • ცხოველთა საცხოვრებელი გარემოს გაუარესება; • მცენარეულ საფარზე არაპირდაპირი ზემოქმედება; • მიწისქვეშა და ზედაპირული წყლების დაბინძურება; 	<p>ა. მანქანა-დანადგარების ტექნიკური გამართულობის უზრუნველყოფა;</p> <p>ბ. პოტენციურად დამაბინძურებელი მასალების (ზეთები, საპოხი მასალების და სხვ.) უსაფრთხოდ შენახვა/დაბინავება;</p> <p>გ. ნარჩენების სათანადო მართვა;</p> <p>დ. მოწყობის სამუშაოს დასრულების შემდეგ ყველა პოტენციური დამაბინძურებელი მასალის გატანა;</p> <p>დე. საჭიროების შემთხვევაში ნიადაგის ხარისხის ლაბორატორიული კონტროლი;</p> <p>დე. საწვავის/საპოხი მასალის დაღვრის ლოკალიზაცია და გაწმენდა. დაბინძურებული ნიადაგი და გრუნტი შემდგომი რემედიაციისათვის ტერიტორიიდან გატანილი უნდა იქნას ამ საქმიანობაზე ნებართვის მქონე კონტრაქტორის მიერ;</p> <p>ზ. პერსონალის ინსტრუქტაჟი;</p> <p>ნარჩენი ზემოქმედების მნიშვნელოვნება: „დაბალი“</p>	<p>პასუხისმგებელი შემარბილებელი ღონისძიებების გატარებაზე:</p> <p>საქმიანობის განმახორციელებელი - უზნის მენეჯერები</p> <p>შემარბილებელი ღონისძიებების შესრულების ვადები:</p> <p>ა, ბ – მოსამზადებელ ეტაპზე, პერიოდულად;</p> <p>გ - ნარჩენების მართვის პროცესში;</p> <p>დ – სამუშაოების დასრულების შემდგომ;</p> <p>ე,ვ - დაბინძურების შემთხვევაში უმოკლეს ვადებში;</p> <p>ზ - სამუშაოების დაწყებამდე და შემდგომ პერიოდულად.</p> <p>შემარბილებელი ღონისძიებების ჩატარების ხარჯები:</p> <p>გ,დ, ე, თ, ი პუნქტებით გათვალისწინებული ღონისძიებების შესრულება შეიძლება დაკავშირებული იყოს „საშუალო“ ხარჯებთან.</p>	<p>ტექნიკური გამართულობის კონტროლი;</p> <p>ნარჩენების მართვაზე კონტროლი;</p> <p>ნიადაგის მდგომარეობის ვიზუალური კონტროლი და საჭიროების შემთხვევაში ლაბორატორიული კონტროლი.</p> <p>მონიტორინგის ხარჯები შეიძლება დაკავშირებული იყოს ლაბორატორიულ კონტროლთან.</p>
<p>ზედაპირული წყლების დაბინძურება:</p> <ul style="list-style-type: none"> • დაბინძურება მყარი და თხევადი ნარჩენების არასწორი მენეჯმენტის გამო; • დაბინძურება საწვავის/ზეთის დაღვრის შედეგად. 	<p>ზედაპირული წყლების დაბინძურების პრევენცია და შესაბამისად გარემოზე ისეთი სახის ზემოქმედების შემცირება, როგორცაა:</p> <ul style="list-style-type: none"> • წყლის ბიომრავალფეროვნებაზე ზემოქმედება; • მიწისქვეშა წყლების დაბინძურება; • წყლის რესურსებზე დამოკიდებულ რეცეპტორებზე 	<p>ა. მანქანა/დანადგარების ტექნიკური გამართულობის უზრუნველყოფა;</p> <p>ბ. მანქანა/დანადგარების და პოტენციურად დამაბინძურებელი მასალების განთავსება ზედაპირული წყლის ობიექტიდან არანაკლებ 50 მ დაშორებით (სადაც ამის საშუალება არსებობს). თუ ეს შეუძლებელია, მუდმივი კონტროლის და უსაფრთხოების ზომების გატარება წყლის დაბინძურების თავიდან ასაცილებლად;</p> <p>გ. პერსონალის ინსტრუქტაჟი;</p> <p>დ. წარმოქმნილი, დაბინძურებული ჩამდინარე წყლების სათანადო მართვა-სანიაღვრე წყლების პოტენციურად დამაბინძურებელი უბნები დაცული უნდა იყოს ატმოსფერული ნალექებისგან;</p>	<p>პასუხისმგებელი შემარბილებელი ღონისძიებების გატარებაზე:</p> <p>საქმიანობის განმახორციელებელი</p> <p>შემარბილებელი ღონისძიებების შესრულების ვადები:</p> <p>ა, ბ, გ.– სამუშაოების დაწყებამდე;</p> <p>დ - მშენებლობის საწყის ეტაპზე;</p> <p>ე, ვ.– სამუშაოების შესრულების პროცესში;</p> <p>ზ - სამუშაოების დასრულების შემდგომ;</p> <p>თ - დაბინძურების შემთხვევაში უმოკლეს ვადებში და საჭიროების შემთხვევაში.</p>	<p>ნარჩენების მართვაზე კონტროლი;</p> <p>ნიადაგის და წყლის და ჩამდინარე წყლის მდგომარეობის კონტროლი.</p>

ცხრილი 4.2.1 (გაგრძელება)

1	2	3	4	5
<p>მნიშვნელოვნება: „სამუალო“</p>	<p>(ცხოველები, მოსახლეობა) ზემოქმედება.</p>	<p>ე. მასალების და ნარჩენების სწორი მენეჯმენტი; ვ. მდინარეთა კალაპოტების სიახლოვეს მანქანების რეცხვის აკრძალვა; ზ. სამუშაოს დასრულების შემდეგ ყველა პოტენციური დამაბინძურებელი მასალის გატანა; თ. საწვავის/საპოხი მასალის დაღვრის შემთხვევაში დაღვრილი პროდუქტის ლოკალიზაცია/გაწმენდა; ნარჩენი ზემოქმედების მნიშვნელოვნება: „დაბალი“</p>	<p>შემარბილებელი ღონისძიებების ჩატარების ხარჯები: დ, თ - პუნქტებით გათვალისწინებული ღონისძიებების შესრულება შეიძლება დაკავშირებული იყოს „სამუალო“ ხარჯებთან.</p>	
<p>ზემოქმედება მიწისქვეშა გრუნტის წყლებზე</p> <ul style="list-style-type: none"> • ხარისხის გაუარესება დაბინძურებული ზედაპირული წყლით ან ნიადაგით; • მოწყობის სამუშაოების დროს საწვავის/საპოხი მასალის დაღვრის შედეგად. <p>მნიშვნელოვნება: „სამუალო“</p>	<p>მიწისქვეშა წყლის რესურსებზე დამოკიდებულ რეცეპტორებზე (ზედაპირული წყლები, ბიომრავალფეროვნება) ზემოქმედების შემცირება</p>	<ul style="list-style-type: none"> • ნიადაგის ხარისხის გაუარესების თავიდან აცილების ყველა ღონისძიების გატარება (იხ. შესაბამისი პუნქტი); • ზედაპირული წყლის ხარისხის გაუარესების თავიდან აცილების ყველა ღონისძიების გატარება (იხ. შესაბამისი პუნქტი). • შეიზღუდოს მიწის სამუშაოების შესრულების პერიოდი (ორმოები და ტრანშეები შეივსოს შეძლებისდაგვარად მოკლე ვადებში), <p>ნარჩენი ზემოქმედების მნიშვნელოვნება: „დაბალი“</p>	<p>პასუხისმგებელი შემარბილებელი ღონისძიებების გატარებაზე: საკმეინობის განმახორციელებელი</p> <p>შემარბილებელი ღონისძიებების შესრულების ვადები: მოწყობის სამუშაოების შესრულების პროცესში</p> <p>შემარბილებელი ღონისძიებების ჩატარების ხარჯები: დამატებით ხარჯებთან დაკავშირებული არ არის.</p>	<p>ნაგებობების ტექნიკური გამართულობის კონტროლი; ნარჩენების მენეჯმენტის კონტროლი; ნიადაგის და წყლის მდგომარეობის ვიზუალური კონტროლი; საჭიროების შემთხვევაში ლაბორატორიული კონტროლი.</p>

ცხრილი 4.2.1 (გაგრძელება)

1	2	3	4	5
<p>ნარჩენებით გარემოს დაბინძურების რისკები:</p> <ul style="list-style-type: none"> სამშენებლო ნარჩენები, ფუჭი ქანები და სხვა; სახიფათო ნარჩენები (საწვავ-საპოხი მასალების ნარჩენები და სხვ.); საყოფაცხოვრებო ნარჩენები. <p>მნიშვნელოვნება: „მაღალი“</p>	<p>ნარჩენების გარემოში უსისტემოდ გავრცელების პრევენცია და შესაბამისად გარემოზე ისეთის სახის ზემოქმედების შემცირება, როგორცაა:</p> <ul style="list-style-type: none"> ადამიანის ჯანმრთელობასა და უსაფრთხოებაზე ნეგატიური ზემოქმედება; წყლის გარემოს დაბინძურება; ცხოველებზე პირდაპირი უარყოფითი ზემოქმედება; უარყოფითი ვიზუალურ-ლანდშაფტური ცვლილება; და სხვ. 	<p>ა. სამშენებლო და სხვა საჭირო მასალების შემოტანა იმ რაოდენობით, რაც საჭიროა პროექტის მიზნებისათვის;</p> <p>ბ. ნარჩენების მართვისათვის გამოყოფილი იქნას სათანადო მომზადების მქონე პერსონალი;</p> <p>გ. ნარჩენების წარმოქმნის, დროებითი დასაწყობების და შემდგომი მართვის პროცესებისთვის სათანადო აღრიცხვის მექანიზმის შემოღება და შესაბამისი ჟურნალის წარმოება;</p> <p>დ. ნარჩენების შეძლებისდაგვარად ხელმეორედ გამოყენება;</p> <p>ე. დემონტირებული სამშენებლო ნარჩენების განთავსება მხოლოდ წინასწარ გამოყოფილ ტერიტორიაზე, შესაბამისი წესების დაცვით;</p> <p>ვ. სახიფათო ნარჩენების დროებითი ტერიტორიაზე მოეწყოს სპეციალური სასაწყობო სათავსი, ხოლო სამშენებლო მოედნებზე განთავსდეს მარკირებული, ჰერმეტიკული კონტეინერები;</p> <p>ზ. ნარჩენების ტრანსპორტირებისას უსაფრთხოების წესების მაქსიმალური დაცვა (მანქანების მარის გადაფარვა და სხვ.);</p> <p>თ. სახიფათო ნარჩენების გატანა შემდგომი მართვის მიზნით მოხდეს მხოლოდ ამ საქმიანობაზე სათანადო ნებართვის მქონე კონტრაქტორის საშუალებით;</p> <p>ი. პერსონალის ინსტრუქტაჟი.</p> <p>ნარჩენი ზემოქმედების მნიშვნელოვნება: „დაბალი“</p>	<p>პასუხისმგებელი შემარბილებელი ღონისძიებების გატარებაზე: საქმიანობის განმახორციელებელი</p> <p>შემარბილებელი ღონისძიებების შესრულების ვადები: ა, ბ, გ, ვ - მოსამზადებელ ეტაპზე; დ, ე, ზ, თ - ნარჩენების მართვის პროცესში; ი - სამუშაოების დაწყებამდე და შემდგომ პერიოდულად.</p> <p>შემარბილებელი ღონისძიებების ჩატარების ხარჯები: შემარბილებელი ღონისძიებების შესრულება შეიძლება დაკავშირებული იყოს „საშუალო“ ხარჯებთან.</p>	<p>ნარჩენების მენეჯმენტის გეგმის შესრულების კონტროლი, ნარჩენების რაოდენობის და სახეების აღრიცხვა, შესაბამისი ჟურნალის წარმოება. მონიტორინგის ხარჯები შეიძლება დაკავშირებულ იყოს დამატებითი პერსონალის აყვანასთან.</p>
<p>ზემოქმედება ისტორიულ-კულტურულ და არქეოლოგიურ ძეგლებზე:</p> <ul style="list-style-type: none"> ობიექტების დაზიანება, მიწის სამუშაოების შესრულებისას. <p>მნიშვნელოვნება: „დაბალი“</p>	<ul style="list-style-type: none"> კულტურული და არქეოლოგიური ძეგლების დაზიანების/განადგურების რისკების მინიმუმამდე დაყვანა 	<ul style="list-style-type: none"> რაიმე არტეფაქტის აღმოჩენის შემთხვევაში მშენებლობის პროცესის შეჩერება. აღმოჩენის შესახებ დაუყოვნებლივ უნდა ეცნობოს საქართველოს კულტურული მემკვიდრეობის ეროვნულ სააგენტოს. ექსპერტ-არქეოლოგების მიერ აღმოჩენის შესწავლა, კონსერვაცია/გადატანა საცავში. ნებართვის მიღების შემდეგ-მუშაობის განახლება. <p>ნარჩენი ზემოქმედების მნიშვნელოვნება: „მაღლიან დაბალი“.</p>	<p>პასუხისმგებელი შემარბილებელი ღონისძიებების გატარებაზე: საქმიანობის განმახორციელებელი</p> <p>შემარბილებელი ღონისძიებების შესრულების ვადები: რაიმე არტეფაქტის აღმოჩენის შემთხვევაში.</p> <p>შემარბილებელი ღონისძიებების ჩატარების ხარჯები: ხარჯებთან დაკავშირებული არ არის.</p>	<p>მიწის სამუშაოების პროცესის ვიზუალური კონტროლი.</p>

ცხრილი 4.2.1 (გაგრძელება)

1	2	3	4	5
<p>დასაქმებადამასთან დაკავშირებული უარყოფითი ზემოქმედების რისკები, კერძოდ:</p> <ul style="list-style-type: none"> დასაქმების მოლოდინი და უკმაყოფილება; დასაქმებულთა უფლებების დარღვევა; მშენებლობის დასრულებასთან დაკავშირებით სამუშაო ადგილების შემცირება და უკმაყოფილება; უთანხმოება ადგილობრივ მოსახლეობასა და დასაქმებულთა შორის. <p>მნიშვნელოვნება: „საშუალო“</p>	<ul style="list-style-type: none"> პროექტში დასაქმებული პერსონალის და ადგილობრივი მოსახლეობის უკმაყოფილების გამორიცხვა. 	<p>ა. პერსონალის აყვანის პოლიტიკის შემუშავება და გამოქვეყნება ადგილობრივ (ოფისში), მუნიციპალურ (გამგეობის შენობა და სხვ.) და რეგიონალურ დონეზე;</p> <p>ბ. პერსონალის აყვანა შესაბამისი ტესტირების საფუძველზე;</p> <p>გ. თითოეულ პერსონალთან ინდივიდუალური სამუშაო კონტრაქტის გაფორმება;</p> <p>დ. პერსონალთან გაფორმებულ ხელშეკრულებაში მუხლების ჩართვა ყველა გეგმის, პროცედურის და შემარბილებელ ღონისძიებებთან დაკავშირებით, აგრეთვე, იმ მუხლების ჩართვა, რომლებიც ეხება უსაფრთხოების გეგმების მონიტორინგსა და უბედური შემთხვევების შესახებ ანგარიშებს.</p> <p>ე. ყველა პერსონალის უზრუნველყოფა ინფორმაციით მათი სამსახურის შესახებ - სამუშაო ქცევის კოდექსის შემუშავება;</p> <p>ვ. ყველა არა ადგილობრივი პერსონალის ინფორმირება ადგილობრივი უნარ-ჩვევების და კულტურის შესახებ;</p> <p>ზ. სხვადასხვა მასალების შესყიდვისას უპირატესობის მინიჭება ადგილობრივი პროდუქციისთვის და ადგილობრივი საწარმოების მხარდაჭერა;</p> <p>თ. პერსონალის საჩივრების განხილვის მექანიზმის შემუშავება და პრაქტიკულად გამოყენება;</p> <p>ი. პერსონალის საჩივრების ჟურნალის წარმოება.</p> <p>ნარჩენი ზემოქმედების მნიშვნელოვნება: „დაბალი“</p>	<p>პასუხისმგებელი შემარბილებელი ღონისძიებების გატარებაზე: საქმიანობის განმახორციელებელი</p> <p>შემარბილებელი ღონისძიებების შესრულების ვადები: ა, ბ, გ, დ, ე, ვ, - სამუშაოების დაწყებამდე (პერსონალის აყვანამდე და აყვანის პროცესში). ასევე სამუშაოების მიმდინარეობისას ახალი პერსონალის აყვანის გადაწყვეტილების მიღების შემთხვევაში;</p> <p>ზ, თ, იი - სამუშაოების წარმოებისას.</p> <p>შემარბილებელი ღონისძიებების ჩატარების ხარჯები: ზ- პუნქტით გათვალისწინებული ღონისძიებების შესრულება შეიძლება დაკავშირებული იყოს „დაბალ“ ხარჯებთან (სხვაობა ფასებში).</p>	<p>საჩივრების და გადაჭრის აღრიცხვის სათანადო მექანიზმის შემოღება.</p> <p>დისციპლინარული ჩანაწერების წარმოება.</p>
<p>ზემოქმედება სატრანსპორტო ინფრასტრუქტურაზე</p> <ul style="list-style-type: none"> გზების საფარის დაზიანება; სატრანსპორტო ნაკადების გადატვირთვა; 	<ul style="list-style-type: none"> გზების საფარის შენარჩუნება და თავისუფალი გადაადგილების ხელშეწყობა; საგზაო საფრთხეების, საცობების მინიმუმად დაყვანა; 	<p>ა. უზრუნველყოფილი იქნას მოსახლეობის გადაადგილების მინიმალური შეფერხება;</p> <p>ბ. საზოგადოებრივი გზებზე მუხლუხიანი ტექნიკის გადაადგილების შეძლებისდაგვარად შეზღუდვა;</p> <p>გ. საჭიროების შემთხვევაში საავტომობილო საშუალებების მოძრაობას უნდა აკონტროლებდეს სპეციალურად გამოყოფილი პერსონალი (მედროშე);</p>	<p>პასუხისმგებელი შემარბილებელი ღონისძიებების გატარებაზე: საქმიანობის განმახორციელებელი</p> <p>შემარბილებელი ღონისძიებების შესრულების ვადები: ა, ბ, გ - სამუშაოების წარმოებისას - სატრანსპორტო ოპერაციებისას; დ - სამუშაოების დასრულების შემდგომ;</p>	<p>გზის ხარისხის მუდმივი მონიტორინგი. სატრანსპორტო ოპერაციების კონტროლი.</p>

ცხრილი 4.2.1 (გაგრძელება)

1	2	3	4	5
<ul style="list-style-type: none"> გადაადგილების შეზღუდვა. <p>მნიშვნელოვნება: <u>„საშუალო“</u></p>	<ul style="list-style-type: none"> მოსახლეობის უკმაყოფილების გამორიცხვა. 	<p>დ. გზის ყველა დაზიანებული უბნის მაქსიმალური აღდგენა, რათა ხელმისაწვდომი იყოს მოსახლეობისთვის;</p> <p>ე. საჩივრების დაფიქსირება/აღრიცხვა და სათანადო რეაგირება.</p> <p>ნარჩენი ზემოქმედების მნიშვნელოვნება: <u>„დაბალი“</u></p>	<p>ე - საჩივრების შემოსვლის შემდგომ.</p> <p>შემარბილებელი ღონისძიებების ჩატარების ხარჯები: შემარბილებელი ღონისძიებების შესრულება შეიძლება დაკავშირებული იყოს „დაბალ“ ხარჯებთან.</p>	
<p>ჯანმრთელობასა და უსაფრთხოებასთან დაკავშირებული რისკები:</p> <ul style="list-style-type: none"> მოსახლეობის ჯანმრთელობასა და უსაფრთხოებაზე მოსალოდნელი ზემოქმედება; <p>მნიშვნელოვნება: <u>„საშუალო“</u></p>	<ul style="list-style-type: none"> ადამიანის ჯანმრთელობისა და უსაფრთხოების უზრუნველყოფა. 	<p>ა. პერსონალისთვის ტრეინინგების ჩატარება უსაფრთხოებისა და შრომის დაცვის საკითხებზე;</p> <p>ბ. პერსონალის სამედიცინო დაზღვევის უზრუნველყოფა (რეკომენდირებულია);</p> <p>გ. პერსონალის უზრუნველყოფა ინდივიდუალური დაცვის საშუალებებით;</p> <p>დ. ჯანმრთელობისათვის სახიფათო უბნებში და გზებზე შესაბამისი გამაფრთხილებელი, მიმითითებელი და ამკრძალავი ნიშნების დამონტაჟება;</p> <p>ე. ჯანმრთელობისათვის სახიფათო უბნების შემოღობვა;</p> <p>ვ. ჯანმრთელობისათვის სახიფათო უბნებზე სტანდარტული სამედიცინო ყუთების არსებობა;</p> <p>ზ. მანქანა-დანადგარების ტექნიკური გამართულობის უზრუნველყოფა;</p> <p>თ. სატრანსპორტო ოპერაციებისას უსაფრთხოების წესების მაქსიმალური დაცვა, სიჩქარეების შეზღუდვა;</p> <p>იი. დასახლებულ პუნქტებში გამავალი გზებით სარგებლობის მინიმუმამდე შეზღუდვა;</p> <p>კ. სამუშაო უბნებზე უცხო პირთა უნებართვოდ ან სპეციალური დამცავი საშუალებების გარეშე მოხვედრის და გადაადგილების კონტროლი;</p> <p>ლ. რისკის შეფასება ადგილებზე, მოსახლეობისათვის კონკრეტული რისკ-ფაქტორების დასადგენად და ასეთი რისკების შესაბამისი მართვის მიზნით;</p> <p>მ. სიმალეზე მუშაობისას პერსონალის დაზღვევა თოკებით და სპეციალური სამაგრებით;</p>	<p>პასუხისმგებელი შემარბილებელი ღონისძიებების გატარებაზე: საქმიანობის განმახორციელებელი</p> <p>შემარბილებელი ღონისძიებების შესრულების ვადები:</p> <p>ა - პერსონალის აყვანისას და შემდგომ წელიწადში რამდენჯერმე;</p> <p>ბ - სამუშაოების დაწყებამდე;</p> <p>გ, დ, ე, ვ - სამუშაოების დაწყებამდე და მუდმივი განახლება;</p> <p>ზ, თ, ი, კ, ლ, მ, ნ - მუდმივად სამუშაოების წარმოებისას.</p> <p>შემარბილებელი ღონისძიებების ჩატარების ხარჯები: შემარბილებელი ღონისძიებების შესრულება შეიძლება დაკავშირებული იყოს „საშუალო“ ან „მაღალ“ ხარჯებთან.</p>	<p>მანქანა-დანადგარების ტექნიკური გამართულობის კონტროლი. ინციდენტებსა და უბედურ შემთხვევებზე ჩანაწერების წარმოება. პერსონალის დაუგეგმავი შემოწმება - ინსპექტირება.</p>

ცხრილი 4.2.1 (გაგრძელება)

1	2	3	4	5
		<p>ნ. ინციდენტებისა და უბედური შემთხვევების სააღრიცხვო ჟურნალის წარმოება.</p> <p>ამასთან,</p> <ul style="list-style-type: none"> • ატმოსფერული ჰაერის, წყლისა და ნიადაგის ხარისხის გაუარესების თავიდან აცილების ყველა ღონისძიების გატარება (იხ. შესაბამისი პუნქტები); <p>ნარჩენი ზემოქმედების მნიშვნელოვნება: „დაბალი“</p>		

4.2.2. შემარბილებელი ღონისძიებები - ექსპლუატაციის ეტაპი

ზემოქმედება/ ზემოქმედების აღწერა	ამოცანა	შემარბილებელი ღონისძიებები:		მონიტორინგი
		დახასიათება	პასუხისმგებლობა, ვადები და ხარჯები	
1	2	3	4	5
<p>ატმოსფერულ ჰაერში არაორგანული მტვერის გავრცელება:</p> <ul style="list-style-type: none"> საწარმოო პროცესში წარმოქმნილი მტვერი; მანქანების გადაადგილება სასაწარმოო მტვერი; <p>მნიშვნელოვნება: „საშუალო“</p>	<p>მტვერის გამოყოფის მინიმუმამდე დაყვანა. გარემოზე ისეთის სახის ზემოქმედებების შემცირება, როგორცაა:</p> <ul style="list-style-type: none"> ადამიანის შეწუხება და მის ჯანმრთელობაზე ნეგატიური ზემოქმედება; ცხოველების დაფრთხობა და მიგრაცია; მცენარეული საფარის მტვრით დაფარვა და მათი ზრდა-განვითარების შეფერხება. 	<p>ა. ზ.დ.გ.-ს ნორმების დაცვაზე მონიტორინგი;</p> <p>ბ. ჰაერის ხარისხის თვითმონიტორინგის დანერგვა;</p> <p>გ. ტრანსპორტის მოძრაობის ოპტიმალური სიჩქარის დაცვა (განსაკუთრებით გრუნტიან გზებზე). მაქსიმალურად შეიზღუდოს დასახლებულ პუნქტებში გამავალი საავტომობილო გზებით სარგებლობა;</p> <p>დ. სიფრთხილის ზომების მიღება (მაგ. დატვირთვა გადმოტვირთვისას დიდი სიმალიდან მასალის დაყრის აკრძალვა);</p> <p>ე. სამუშაო უბნების და გზების ზედაპირების მორწყვა;</p> <p>ვ. ადვილად ამტვერებადი მასალების ტრანსპორტირებისას მანქანების ძარის სათანადო გადაფარვა;</p> <p>ზ. ადვილად ამტვერებადი მასალების ქარით გადატანის პრევენციის მიზნით, მათი დასაწყობების ადგილებში სპეციალური საფარის გამოყენება ან მორწყვა;</p> <p>თ. პერსონალის ინსტრუქტაჟი;</p> <p>ი. საჩივრების დაფიქსირება/აღრიცხვა და სათანადო რეაგირება.</p> <p>ნარჩენი ზემოქმედების მნიშვნელოვნება: „დაბალი“</p>	<p>პასუხისმგებელი შემარბილებელი ღონისძიებების გატარებაზე:</p> <p>საქმიანობის განმახორციელებელი</p>	<p>საქმიანობის განმახორციელებელი მოახდენს საწარმოო დანადგარების და სატრანსპორტო ოპერაციების ინსპექტირებას, ხოლო საჭიროებისას ლაბორატორიულ კონტროლს. მონიტორინგის ხარჯები შეიძლება დაკავშირებული იყოს ლაბორატორიულ კონტროლთან.</p>
			<p>შემარბილებელი ღონისძიებების შესრულების ვადები:</p> <p>ა, გ- მუდმივად;</p> <p>ბ- 2023 წწ;</p> <p>დ- მასალების/ნარჩენების დატვირთვა-გადმოტვირთვისას;</p> <p>ე, ვ, ზ- პერიოდულად, განსაკუთრებით მშრალ დ ქარიან ამინდებში;</p> <p>თ- ექსპლუატაციაში გაშვებამდე და შემდგომ პერიოდულად.;</p> <p>ი- საჩივრების შემოსვლის შემთხვევაში;</p>	
<p>ატმოსფერული ჰაერში მავნე ნივთიერებათა გავრცელება:</p> <ul style="list-style-type: none"> მანქანა-დანადგარებიდან ემისია; 	<p>ემისიების მინიმუმამდე დაყვანა. გარემოზე ისეთის სახის ზემოქმედებების შემცირება, როგორცაა:</p> <ul style="list-style-type: none"> ადამიანის ჯანმრთელობაზე ზემოქმედება; 	<p>ა. მანქანა-დანადგარების ტექნიკური გამართულობის უზრუნველყოფა;</p> <p>ბ. დანადგარ-მექანიზმების განლაგება მგრძობიარე რეცეპტორებისგან (მუშათა მოსასვენებელი ოთახები, საცხოვრებელი ზონა) მოშორებით;</p> <p>გ. მანქანების გადაადგილებისას ოპტიმალური მარშრუტის და სიჩქარის შერჩევა;</p>	<p>პასუხისმგებელი შემარბილებელი ღონისძიებების გატარებაზე:</p> <p>საქმიანობის განმახორციელებელი</p>	<p>საქმიანობის განმახორციელებელი აწარმოებს საწარმოო დანადგარებისა და მანქანების პერიოდულ შემოწმებას,</p>
<p>შემარბილებელი ღონისძიებების შესრულების ვადები:</p> <p>ა, გ, დ- მუდმივად ;</p> <p>ბ - მშენებლობის ეტაპზე;</p>				

ცხრილი 4.2.2 (გაგრძელება)

1	2	3	4	5
<p>მნიშვნელოვნება: „დაბალი“</p>	<ul style="list-style-type: none"> ცხოველთა საცხოვრებელი გარემოს გაუარესება და მიგრაცია. 	<p>დ. მანქანების ძრავების ჩაქრობა ან მინიმალურ ბრუნზე მუშაობა, როცა არ ხდება მათი გამოყენება;</p> <p>ე. პერსონალის ინსტრუქტაჟი;</p> <p>ვ. საჩივრების დაფიქსირება/აღრიცხვა და სათანადო რეაგირება.</p> <p>ნარჩენი ზემოქმედების მნიშვნელოვნება: „დაბალი“</p>	<p>ბ, ე – ექსპლუატაციაში გაშვებამდე და შემდგომ პერიოდულად;</p> <p>ვ - საჩივრების შემოსვლის შემთხვევაში;</p> <p>შემარბილებელი ღონისძიებების ჩატარების ხარჯები: დამატებით ხარჯებთან დაკავშირებული არ არის.</p>	<p>პერიოდულ ლაბორატორიულ კონტროლს. მონიტორინგის ხარჯები შეიძლება დაკავშირებული იყოს ლაბორატორიულ კონტროლთან.</p>
<p>ხმაურის გავრცელება სამუშაო ზონაში. ზემოქმედება სხვა რეცეპტორებზე (ცხოველთა სამყარო):</p> <ul style="list-style-type: none"> ოპერირების პროცესში ტექნოლოგიური დანადგარების მუშაობის დროს წარმოქმნილი ხმაურის გავრცელება; სატრანსპორტო ოპერაციების შედეგად წარმოქმნილი ხმაური. <p>მნიშვნელოვნება: „საშუალო“</p>	<p>ხმაურის გავრცელების მინიმუმამდე დაყვანა. გარემოზე ისეთის სახის ზემოქმედებების შემცირება, როგორცაა:</p> <p>ადამიანის (ძირითადად მომსახურე პერსონალი) ჯანმრთელობაზე ზემოქმედება; ცხოველთა შეშფოთება და მიგრაცია.</p>	<p>ა. ხმაურიანი დანადგარ-მექანიზმების განლაგება მგრძობიარე რეცეპტორებისგან (მუშათა მოსასვენებელი ოთახები, საცხოვრებელი ზონა) მოშორებით;</p> <p>ბ. მონიტორინგის შედეგების მიხედვით ხმაური ნორმების გაჭარბების შემთხვევაში ხმაურის წყაროსა და მგრძობიარე რეცეპტორებს შორის ხმაურდამცავი ბარიერების (ეკრანების) განთავსება, გამწვანების ზოლის მოწყობა;</p> <p>გ. პერსონალის უზრუნველყოფა სპეციალური ყურსაცმებით (საჭიროების შემთხვევაში);</p> <p>დ. დანადგარ-მექანიზმების ტექნიკური გამართულობის უზრუნველყოფა;</p> <p>ე. ხმაურიან დანადგარებთან მომუშავე პერსონალის ხშირი ცვლა.</p> <p>ნარჩენი ზემოქმედების მნიშვნელოვნება: „დაბალი“</p>	<p>პასუხისმგებელი შემარბილებელი ღონისძიებების გატარებაზე: საქმიანობის განმახორციელებელი</p> <p>შემარბილებელი ღონისძიებების შესრულების ვადები:</p> <p>ა – მშენებლობის ეტაპზე;</p> <p>ბ- სისტემატიურად;</p> <p>გ – ექსპლუატაციაში გაშვებამდე;</p> <p>დ, ე - ექსპლუატაციისას.</p> <p>შემარბილებელი ღონისძიებების ჩატარების ხარჯები:</p> <p>ა, ბ, გ, დ პუნქტებით გათვალისწინებული ღონისძიებები შეიძლება დაკავშირებული იყოს „საშუალო“ ხარჯებთან.</p>	<p>დანადგარების ტექნიკური მდგომარეობის კონტროლი. საჭიროების შემთხვევაში ინსტრუმენტალური გაზომვები.</p>

ცხრილი 4.2.2 (გაგრძელება)

1	2	3	4	5
<p>ნიადაგის ნაყოფიერი ფენის დაზიანება:</p> <ul style="list-style-type: none"> მანქანებისა და ტექნიკის გადაადგილება და სხვ. <p>მნიშვნელოვნება: „დაბალი“</p>	<p>ნიადაგის/გრუნტის დატკეპნის, ეროზიის პრევენცია.</p>	<p>ა. გზების და სამუშაო მოედნების საზღვრების მკაცრი დაცვა ნიადაგის ზედმეტად დაზიანების პრევენციის მიზნით;</p> <p>ბ. გზების ზედაპირის მთლიანობის შენარჩუნება ტექნომსახურების მეშვეობით;</p> <p>ნარჩენი ზემოქმედების მნიშვნელოვნება: „დაბალი“ ან „ძალიან დაბალი“</p>	<p>პასუხისმგებელი შემარბილებელი ღონისძიებების გატარებაზე: საქმიანობის განმახორციელებელი</p> <p>შემარბილებელი ღონისძიებების შესრულების ვადები: მუდმივად ექსპლუატაციისას.</p> <p>შემარბილებელი ღონისძიებების ჩატარების ხარჯები: ხარჯებთან დაკავშირებული არ არის.</p>	<p>სამუშაო მოედნების, ფერდობების, გზების ზედაპირის რეგულარული ვიზუალური დაკვირვება.</p>
<p>ნიადაგის დაბინძურება:</p> <ul style="list-style-type: none"> ნიადაგის დაბინძურება ნარჩენებით; დაბინძურება საწვავის, ზეთების ან სხვა ნივთიერებების დაღვრის შემთხვევაში. <p>მნიშვნელოვნება: „საშუალო“</p>	<p>ნიადაგის დაბინძურების პრევენცია და შესაბამისად გარემოზე ისეთის სახის არაპირდაპირი ზემოქმედების შემცირება, როგორცაა: ცხოველთა საცხოვრებელი გარემოს გაუარესება; მცენარეულ საფარზე არაპირდაპირი ზემოქმედება; მიწისქვეშა და ზედაპირული წყლების დაბინძურება.</p>	<p>ა. მანქანა-დანადგარების ტექნიკური გამართულობის უზრუნველყოფა;</p> <p>ბ. პოტენციურად დამაბინძურებელი მასალების (ზეთები, საპოხი მასალების და სხვ.) უსაფრთხოდ შენახვა/დაბინავება;</p> <p>გ. ნარჩენების სათანადო მართვა;</p> <p>დ. საჭიროების შემთხვევაში ნიადაგის ხარისხის ლაბორატორიული კონტროლი;</p> <p>ე. საწვავის/საპოხი მასალის დაღვრის ლოკალიზაცია და გაწმენდა. დაბინძურებული ნიადაგი და გრუნტი შემდგომი რემედიაციისათვის ტერიტორიიდან გატანილი უნდა იქნას ამ საქმიანობაზე ნებართვის მქონე კონტრაქტორის მიერ;</p> <p>ვ. პერსონალის ინსტრუქტაჟი;</p> <p>ნარჩენი ზემოქმედების მნიშვნელოვნება: „დაბალი“</p>	<p>პასუხისმგებელი შემარბილებელი ღონისძიებების გატარებაზე: საქმიანობის განმახორციელებელი</p> <p>შემარბილებელი ღონისძიებების შესრულების ვადები: ა, ბ, ვ –ექსპლუატაციაში გაშვებამდე და შემდგომ პერიოდულად; გ - ნარჩენების მართვის პროცესში; – სამუშაოების დასრულების შემდგომ; ე - დაბინძურების შემთხვევაში უმოკლეს ვადებში.</p> <p>შემარბილებელი ღონისძიებების ჩატარების ხარჯები: შემარბილებელი ღონისძიებების შესრულება შეიძლება დაკავშირებული იყოს „საშუალო“ ხარჯებთან.</p>	<p>ტექნიკური გამართულობის კონტროლი;</p> <p>ნარჩენების მენეჯმენტის გეგმის შესრულების კონტროლი;</p> <p>ნიადაგის მდგომარეობის ვიზუალური კონტროლი და საჭიროების შემთხვევაში ლაბორატორიული კონტროლი.</p> <p>მონიტორინგის ხარჯები შეიძლება დაკავშირებული იყოს ლაბორატორიულ კონტროლთან.</p>

ცხრილი 4.2.2 (გაგრძელება)

1	2	3	4	5
<p>საშიში გეოდინამიკური პროცესების (ეროზია და სხვ.) გააქტიურება:</p> <ul style="list-style-type: none"> მისასვლელი გზების და საწარმოს სხვა ინფრასტრუქტურული ობიექტების ფარგლებში ეროზიული პროცესების გააქტიურება; <p>მნიშვნელოვნება: „მაღალი“</p>	<p>ქანების სტაბილურობის შენარჩუნება. ეროზიული პროცესების გააქტიურების რისკების შემცირება. საწარმოს ნაგებობების დაცვა დაზიანებისაგან.</p>	<p>ა. სენსიტიური უბნების გეოლოგიური მდგრადობის მონიტორინგი;</p> <p>ბ. მონიტორინგის შედეგებით გამოვლენილ სენსიტიურ უბნებში შესაბამისი გამაგრებითი სამუშაოების ჩატარება;</p> <p>ნარჩენი ზემოქმედების მნიშვნელოვნება: „დაბალი“</p>	<p>პასუხისმგებელი შემარბილებელი ღონისძიებების გატარებაზე: საქმიანობის განმახორციელებელი</p> <p>შემარბილებელი ღონისძიებების შესრულების ვადები: ა,ბ - მოწყობის დასრულების შემდგომ და ექსპლუატაციის ფაზაზე განსაკუთრებით საწყისი წლების განმავლობაში.</p> <p>გეოდინამიკური პროცესების გააქტიურების რისკის შემთხვევაში). შემარბილებელი ღონისძიებების ჩატარების ხარჯები: შემარბილებელი ღონისძიებების შესრულება შეიძლება დაკავშირებული იყოს „საშუალო“ ხარჯებთან.</p>	<p>სენსიტიური უბნების გეოლოგიურ მდგრადობაზე სისტემატიური დაკვირვება. მონიტორინგის ხარჯები შეიძლება შეფასდეს, როგორც „დაბალი“.</p>
<p>ზედაპირული წყლების დაბინძურება:</p> <ul style="list-style-type: none"> ზედაპირული წყლების დაბინძურება ნარჩენებით, გაუწმენდავი ჩამდინარე წყლებით. <p>მნიშვნელოვნება: „საშუალო“</p>	<p>ზედაპირული წყლების დაბინძურების პრევენცია და შესაბამისად გარემოზე ისეთის სახის ზემოქმედებების შემცირება, როგორცაა: მიწისქვეშა წყლების დაბინძურება; წყლის რესურსებზე</p>	<p>ა. საწარმოო ჩამდინარე წყლების გამწმენდი ნაგებობის (სამსექციანი სალექარი) მოწყობა და ეფექტურ მუშაობაზე კონტროლი;</p> <p>ბ. სამეურნეო-ფეკალური და საწარმოო წყლების მართვის კონტროლი;</p> <p>გ. საწვავის/ზეთების ავარიულ დაღვრის შემთხვევაში დაბინძურების ლოკალიზაცია და ზედაპირულ წყლებში მოხვედრის პრევენციის ღონისძიებების გატარება;</p> <p>დ. საწვავის/ზეთების შენახვისა და გამოყენების წესების დაცვაზე სისტემატური ზედამხედველობა;</p>	<p>პასუხისმგებელი შემარბილებელი ღონისძიებების გატარებაზე: საქმიანობის განმახორციელებელი</p> <p>შემარბილებელი ღონისძიებების შესრულების ვადები: ა- მოწყობის ეტაპზე; ბ- ექსპლუატაციის ეტაპზე; გ - ზეთების დაღვრის შემდგომ უმოკლეს ვადებში.</p>	

ცხრილი 4.2.2 (გაგრძელება)

1	2	3	4	5
	<p>დამოკიდებულ რეცეპტორებზე (ცხოველები, მოსახლეობა) ზემოქმედება.</p>	<p>ე. პერსონალს ინსტრუქტაჟი გარემოს დაცვის და უსაფრთხოების საკითხებზე.</p> <p>ამასთან,</p> <ul style="list-style-type: none"> ნარჩენების მენეჯმენტის გეგმით გათვალისწინებული ღონისძიებების შესრულების სისტემატური კონტროლი (იხ. შესაბ. პუნქტი).; ნიადაგის დაბინძურებისაგან დაცვის მიზნით გაწერილი შემარბილებელი ღონისძიებების გატარება (იხ. შესაბ. პუნქტი). <p>ნარჩენი ზემოქმედების მნიშვნელოვნება: „დაბალი“ ან „მაღლიან დაბალი“</p>	<p>დ,ე - ექსპლუატაციის ფაზაზე რეგულარულად;</p> <p>შემარბილებელი ღონისძიებების ჩატარების ხარჯები: ა- პუნქტებით გათვალისწინებული ღონისძიებების შესრულება შეიძლება დაკავშირებული იყოს „საშუალო“ ხარჯებთან.</p>	<p>ზ.დ.გ. ნორმების პროექტის მოთხოვნების დაცვაზე კონტროლი. ნიადაგის და წყლის მდგომარეობის ვიზუალური კონტროლი.</p>
<p><u>მიწისქვეშა/გრუნტის წყლების დაბინძურება</u></p> <p>მნიშვნელოვნება: „საშუალო“ ან „დაბალი“</p>	<p><u>მიწისქვეშა წყლის რესურსებზე დამოკიდებულ რეცეპტორებზე (მოსახლეობა, ბიომრავალფეროვნება) ზემოქმედების შემცირება</u></p>	<ul style="list-style-type: none"> ნიადაგის ხარისხის გაუარესების თავიდან აცილების ყველა ღონისძიების გატარება (იხ. შესაბამისი პუნქტი); ზედაპირული წყლის ხარისხის გაუარესების თავიდან აცილების ყველა ღონისძიების გატარება (იხ. შესაბამისი პუნქტი). <p>ნარჩენი ზემოქმედების მნიშვნელოვნება: „მაღლიან დაბალი“ ან ზემოქმედება მოსალოდნელი არ არის</p>	<p>პასუხისმგებელი შემარბილებელი ღონისძიებების გატარებაზე: საქმიანობის განმახორციელებელი</p> <p>შემარბილებელი ღონისძიებების შესრულების ვადები: მუდმივად</p> <p>შემარბილებელი ღონისძიებების ჩატარების ხარჯები: დამატებით ხარჯებთან დაკავშირებული</p>	<p>ნიადაგების და ზედაპირული წყლების დაცვასთან დაკავშირებული შემარბ. ღონისძიებების გატარების მონიტორინგი.</p>
<p><u>ვიზუალურ-ლანდშაფტური ცვლილება:</u></p> <ul style="list-style-type: none"> სატრანსპორტო ოპერაციები; ნარჩენების მართვა. <p>მნიშვნელოვნება: „დაბალი“</p>	<p>ცხოველთა საცხოვრებელი გარემოს ცვლილების და ცხოველთა მიგრაციის მინიმუმამდე შემცირება.</p>	<p>ა. ნარჩენების სათანადო მენეჯმენტი.</p> <p>ნარჩენი ზემოქმედების მნიშვნელოვნება: „დაბალი“</p>	<p>პასუხისმგებელი შემარბილებელი ღონისძიებების გატარებაზე: საქმიანობის განმახორციელებელი</p> <p>შემარბილებელი ღონისძიებების შესრულების ვადები: ნარჩენების მართვის პროცესში</p> <p>შემარბილებელი ღონისძიებების ჩატარების ხარჯები: დამატებით ხარჯებთან დაკავშირებული არ არის.</p>	<p>ნარჩენების მენეჯმენტის გეგმის შესრულების კონტროლი.</p>

ცხრილი 4.2.2 (გაგრძელება)

1	2	3	4	5
<p>ნარჩენებით გარემოს დაბინძურების რისკები: სახიფათო ნარჩენები; საყოფაცხოვრებო ნარჩენები.</p> <p>მნიშვნელოვნება: „მაღალი“</p>	<p>ნარჩენების გარემოში უსისტემოდგავრცელების პრევენციადაგარემოზე ისეთისახის ზემოქმედების შემცირება, როგორცაა: ადამიანის ჯანმრთელობაზე ნეგატიური ზემოქმედება; წყლის გარემოს დაბინძურება; ცხოველებზე უარყოფითი ზემოქმედება; უარყოფითი ვიზუალურ-ლანდშაფტური ცვლილება და სხვ.</p>	<p>ა. ნარჩენების დროებითი განთავსებისთვის საწარმოო ტერიტორიაზე შესაბამისი სასაწყობო ინფრასტრუქტურის მოწყობა;</p> <p>ბ. საწარმოო ტერიტორიაზე შესაბამისი კონტეინერების დადგმა სახიფათო და საყოფაცხოვრებო ნარჩენების განთავსებისთვის;</p> <p>გ. ნარჩენების მართვისათვის გამოყოფილი იქნას სათანადო მომზადების მქონე პერსონალი, რომელსაც ჩაუტარდება სწავლება და ტესტირება და რომელიც აწარმოებს შესაბამის ჟურნალს;</p> <p>დ. პერსონალის ინსტრუქტაჟი;</p> <p>ე. ნარჩენების შეძლებისდაგვარად ხელმეორედ გამოყენება;</p> <p>ვ. ტერიტორიებიდან სახიფათო ნარჩენების გატანა შემდგომი მართვის მიზნით მოხდეს მხოლოდ ამ საქმიანობაზე სათანადო ნებართვის მქონე კონტრაქტორის საშუალებით;</p> <p>ნარჩენი ზემოქმედების მნიშვნელოვნება: „მაღალი“</p>	<p>პასუხისმგებელი შემარბილებელი ღონისძიებების გატარებაზე: საქმიანობის განმახორციელებელი</p> <p>შემარბილებელი ღონისძიებების შესრულების ვადები: ა,ბ,ც,დ – მშენებლობის ეტაპზე და ექსპლუატაციაში გაშვებამდე; ე, ვ - ექსპლუატაციის ფაზაზე რეგულარულად.</p> <p>შემარბილებელი ღონისძიებების ჩატარების ხარჯები: ა, ბ, გ, ვ- პუნქტებით გათვალისწინებული ღონისძიებების შესრულება შეიძლება დაკავშირებული იყოს „საშუალო“ ხარჯებთან.</p>	<p>ნარჩენების მართვისათვის სპეციალურად გამოყოფილი პერსონალის მიერ ნარჩენების მართვის შესრულების კონტროლი, ნარჩენების რაოდენობის და სახეების აღრიცხვა, შესაბამისი ჟურნალის წარმოება.</p>
<p>დასაქმება და მასთან დაკავშირებული უარყოფითი ზემოქმედების რისკები</p>	<p>მშენებლობის ეტაპისთვის წარმოდგენილი შემარბილებელი ღონისძიებების ანალოგიურია.</p>			
<p>ზემოქმედება სატრანსპორტო ინფრასტრუქტურაზე</p>	<p>მშენებლობის ეტაპისთვის წარმოდგენილი შემარბილებელი ღონისძიებების ანალოგიურია.</p>			
<p>ჯანმრთელობასა და უსაფრთხოებასთან დაკავშირებული</p>	<p>მშენებლობის ეტაპისთვის წარმოდგენილი შემარბილებელი ღონისძიებების ანალოგიურია.</p>			

5. გარემოსდაცვითი მონიტორინგის გეგმა

საწარმოს მოწყობისა და ექსპლუატაციის პროექტის განხორციელების ფარგლებში ეკოლოგიური მონიტორინგის ორგანიზება ითვალისწინებს შემდეგი ამოცანების გადაჭრას:

- სამშენებლო სამუშაოების და ექსპლუატაციის დროს მოქმედი გარემოსდაცვითი კანონმდებლობის მოთხოვნათა შესრულების დადასტურება;
- რისკებისა და ეკოლოგიური ზემოქმედებების კონტროლირებადობის უზრუნველყოფა;
- დაინტერესებული პირების უზრუნველყოფა სათანადო გარემოსდაცვითი ინფორმაციით;
- ნეგატიური ზემოქმედების შემამცირებელი/შემარბილებელი ღონისძიებების განხორციელების დადასტურება, მათი ეფექტურობის განსაზღვრა და აუცილებლობის შემთხვევაში მათი კორექტირება;
- პროექტის განხორციელების (სამშენებლო სამუშაოები და ექსპლუატაცია) პერიოდში პერმანენტული გარემოს დაცვითი კონტროლი.

მონიტორინგის დროს შესაძლებელია გამოყენებულ იქნას ვიზუალური დაკვირვება, ინსპექტირება/შემოწმება გამოვლენილი დარღვევის დოკუმენტური დაფიქსირებით, კონკრეტული პარამეტრების ინსტრუმენტული გაზომვა. გაზომვების ჩასატარებლად გამოყენებული მოწყობილობები დაკალიბრებული უნდა იყოს და სათანადო ტექნომსახურებას გადიოდეს.

მონიტორინგის შედეგები გამოყენებული იქნება გარემოსდაცვით გეგმაში საჭიროების შემთხვევაში შესწორების შესატანად და დაინტერესებული პირების მიმდინარე ინფორმირებისთვის. თუ მონიტორინგი განსაზღვრავს რაიმე დარღვევას, უნდა ჩატარდეს შესაბამისი მაკორექტირებელი ღონისძიება.

საწარმოს მშენებლობის ეტაპზე მონიტორინგის გეგმა მოცემულია პარაგრაფებში 5.1. უნდა აღინიშნოს, რომ წარმოდგენილ გეგმას ზოგადი სახე გააჩნია და საქმიანობის განხორციელების პროცესში შესაძლებელია მისი დეტალიზება და გარკვეული მიმართულებით კორექტირება.

საწარმოს ექსპლუატაციის ეტაპზე განსახორციელებელი მონიტორინგის გეგმა მოცემულია წინამდებარე ანგარიშის დანართში 7.1.

5.1 გარემოსდაცვითი მონიტორინგის გეგმა - მოწყობის ეტაპი

კონტროლის საგანი/ საკონტროლო ქმედება	კონტროლის/სინჯის აღების წერტილი	მეთოდი	სიხშირე/დრო	მიზანი	პასუხისმგებელი პირი
1	2	3	4	5	6
ჰაერი (მტვერი და გამონაბოლქვი)	<ul style="list-style-type: none"> სამშენებლო მოედნები; სამშენებლო მოედნამდე მისასვლელი გზები; უახლოესი რეცეპტორი (საცხოვრებელი ზონა). 	<ul style="list-style-type: none"> ვიზუალური; მანქანა-დანადგარების ტექნიკური გამართულობის კონტროლი; ინსტრუმენტალური გაზომვა. 	<ul style="list-style-type: none"> მიწის სამუშაოების წარმოების პროცესში, პერიოდულად მშრალ ამინდში; სამშენებლო სამუშაოების დროს; ინტენსიური სატრანსპორტო ოპერაციებისას მშრალ ამინდში; ტექნიკის გამართულობის შემოწმება - სამუშაოს დაწყებამდე; გაზომვა - საჭიროების შემთხვევაში (საჩივრების შემოსვლის შემდეგ). 	<ul style="list-style-type: none"> ატმოსფერული ჰაერის ხარისხის ნორმატიულთან შესაბამისობის უზრუნველყოფა; მოსახლეობის მინიმალური შეშფოთება; პერსონალის უსაფრთხოების უზრუნველყოფა; მცენარეული საფარის/ფლორის და ფაუნის მინიმალური შეშფოთება. 	საქმიანობის განმახორციელებელი
ხმაური და ვიბრაცია	<ul style="list-style-type: none"> სამშენებლო მოედნები; უახლოესი რეცეპტორი (საცხოვრებელი ზონა) 	<ul style="list-style-type: none"> მანქანა-დანადგარების ტექნიკური გამართულობის კონტროლი; ინსტრუმენტალური გაზომვა. 	<ul style="list-style-type: none"> ტექნიკის გამართულობის შემოწმება ყოველდღიურად სამუშაოს დაწყებამდე; ინსტრუმენტალური გაზომვა - პერიოდულად და/ან საჩივრების შემოსვლის შემდეგ. 	<ul style="list-style-type: none"> ჯანდაცვის და უსაფრთხოების ნორმებთან შესაბამისობის უზრუნველყოფა; პერსონალისთვის კომფორტული სამუშაო პირობების შექმნა; შენობა-ნაგებობების მდგომარეობის შენარჩუნება; ფაუნის /მოსახლეობის მინიმალური შეშფოთება. 	საქმიანობის განმახორციელებელი
ნიადაგი	<ul style="list-style-type: none"> სამშენებლო მოედნები; მასალების და ნარჩენების დასაწყობების ადგილები; მისასვლელი გზების დერეფანი. 	<ul style="list-style-type: none"> კონტროლი, მეთვალყურეობა; მანქანა-დანადგარების ტექნიკური გამართულობის კონტროლი; ლაბორატორიული კონტროლი 	<ul style="list-style-type: none"> პერიოდული შემოწმება; შემოწმება სამუშაოს დასრულების შემდეგ; ლაბორატორიული კვლევა დამაბინძურებელი ნივთიერებების დაღვრის შემთხვევაში. 	ნიადაგის სტაბილურობის და ხარისხის შენარჩუნება	საქმიანობის განმახორციელებელი

<p>წყალი</p>	<ul style="list-style-type: none"> • სამშენებლო მოედნები 	<ul style="list-style-type: none"> • ვიზუალური; • მანქანა-დანადგარების ტექნიკური გამართულობის კონტროლი; • მყარი ნარჩენების მენეჯმენტის კონტროლი; • სამეურნეო-ფეკალური და საწარმოო-სანიაღვრე წყლების მენეჯმენტის კონტროლი; • ლაბორატორიული კონტროლი. 	<ul style="list-style-type: none"> • სამუშაო მოედნის მოწყობის დროს. • სამუშაოების წარმოების პროცესში. • მყარი ნარჩენების ტრანსპორტირების/დასაწყობების დროს. • ტექნიკის გამართულობის შემოწმება - სამუშაოს დაწყებამდე; • ლაბორატორიული კვლევა - დამაბინძურებელი ნივთიერებების დაღვრის შემთხვევაში. 	<p>წყლის ხარისხის დაცვის უზრუნველყოფა</p>	<p>საქმიანობის განმახორციელებელი</p>
<p>მცენარეული საფარი</p>	<ul style="list-style-type: none"> • სამშენებლო მოედნების ტერიტორია; • მიმდებარე ტერიტორიები; • მისასვლელი გზის დერეფნები. 	<ul style="list-style-type: none"> • ვიზუალური კონტროლი; • ინსპექტირება; • ზედამხედველობა სამუშაო საზღვრების დაცვაზე. 	<ul style="list-style-type: none"> • მუდმივად - არსებული გამწვანების გაზონების მოწესრიგებისა და ხე-ნარგავების შენარჩუნების სამუშაოების შესრულებისას (შესაბამისი კვალიფიკაციის მქონე პერსონალის მიერ); • პერიოდული ინსპექტირება სამუშაო საზღვრების დაცვის მიზნით. 	<ul style="list-style-type: none"> • მცენარეული საფარის ზედმეტად დაზიანების პრევენცია; • წითელ ნუსხაში შეტანილი სახეობების გამოვლენა, დაფიქსირება და მათი ბუნებრივი გარემოდან ამოღება საქართველოს კანონმდებლობის მოთხოვნების გათვალისწინებით; • შემარბილებელი ღონისძიებების ეფექტურობის შეფასება. 	<p>საქმიანობის განმახორციელებელი</p>

<p>ცხოველთა სამყარო</p>	<ul style="list-style-type: none"> • სამშენებლო მოედნების მიმდებარე ტერიტორია; • მისასვლელი გზის დერეფნები. 	<ul style="list-style-type: none"> • ცხოველთა სახეობებზე დაკვირვება და ფონურ მდგომარეობასთან შედარება; • სამირკვლების განთავსებისთვის მოწყობილი თხრილების და მილებისთვის ტრანშეას ვიზუალური შემოწმება. 	<ul style="list-style-type: none"> • ცხოველთა სახეობებზე (მ.შ. წყალთან ახლოს მოზინადრე სახეობები) დაკვირვება - პერიოდულად სამშენებლო სამუშაოების პერიოდში და სამუშაოების დამთავრების შემდგომ; • თხრილების და ტრანშეების შემოწმება - მათი ამოვსების წინ. 	<ul style="list-style-type: none"> • ცხოველთა სამყაროზე ნეგატიური ზემოქმედების მინიმიზაცია; • შემარბილებელი ღონისძიებების ეფექტურობის შეფასება. 	<p>საქმიანობის განმახორციელებელი</p>
<p>ნარჩენები</p>	<ul style="list-style-type: none"> • სამშენებლო მოედნების მიმდებარე ტერიტორია; • ნარჩენების განთავსების უბნები. 	<ul style="list-style-type: none"> • ტერიტორიის ვიზუალური დათვალიერება; • ნარჩენების მენეჯმენტის კონტროლი. 	<p>პერიოდულად, განსაკუთრებით ქარიანი ამინდის დროს</p>	<p>ნიადაგის, წყლის ხარისხის დაცვა</p>	<p>საქმიანობის განმახორციელებელი</p>
<p>შრომის უსაფრთხოება</p>	<p>სამუშაოთა წარმოების ტერიტორია</p>	<p>ინსპექტირება პირადი დაცვის საშუალებების არსებობა და გამართულობის პერიოდული კონტროლი</p>	<p>პერიოდული კონტროლი სამუშაოს წარმოების პერიოდში</p>	<p>ჯანდაცვის და უსაფრთხოების ნორმებთან შესაბამისობის უზრუნველყოფა ტრავმატიზმის თავიდან აცილება/მინიმიზაცია</p>	<p>საქმიანობის განმახორციელებელი</p>

6. დასკვნები და რეკომენდაციები

საწარმოს მოწყობისა და ექსპლუატაციის პერიოდში გარემოზე მოსალოდნელი ზემოქმედების რისკების შეფასების წინამდებარე ანგარიშის საფუძველზე მომზადებულია შემდეგი დასკვნები და რეკომენდაციები:

დასკვნები:

- საწარმოს ექსპლოატაცია გათვალისწინებული არასასოფლო-სამეურნეო დანიშნულების მიწის ნაკვეთზე, რომელიც მდებარეობს ინდუსტრიულ ზონაში რაც მინიმუმამდე ამცირებს ბიოლოგიურ გარემოზე ზემოქმედების რისკებს (საპროექტო ტერიტორიაზე ხე მცენარეები წარმოდგენილი არ არის, საწარმოს მოწყობისათვის მცენარეული საფარის განადგურება საჭირო არ არის, საკვლევ რაიონში დაცული ტერიტორიები არ არის განთავსებული), რაც მინიმუმამდე ამცირებს ბიოლოგიურ გარემოზე ზემოქმედების რისკებს;
- საწარმოს მოწყობის საინჟინრო-ტექნიკური პროექტი ითვალისწინებს ნედლეულის სველი მეთოდით დამუშავების ალტერნატივას, რასაც გარემოს დაცვის თვალსაზრისით, მშრალ მეთოდთან შედარებით გააჩნია უპირატესობა;
- საწარმოს ტექნოლოგიური პროცესი არ ითვალისწინებს საშიში ქიმიური და ტოქსიკური ნივთიერებების გამოყენებას ან წარმოებას;
- საწარმოს ტექნოლოგიურ პროცესში, სალექარში წარმოქმნილი ლამი, თვისობრივი მახასიათებლებიდან გამომდინარე გამოყენებული იქნება სამშენებლო მასალად ან შემავსებლად. ასევე, სურვილის შემთხვევაში გადაეცემა მოსახლეობას უსასყიდლოდ;
- საწარმოს ექსპლუატაციის ეტაპზე შესაძლებელია ადგილი ჰქონდეს მცირე რაოდენობის სახიათო ნარჩენების წარმოქმნას, რომელთა განთავსება არ გამოიწვევს გარემოს ხარისხობრივ ცვლილებებს;
- საწარმოს ექსპლუატაციის ეტაპზე ატმოსფერულ ჰაერში ადგილი ექნება მტვრის გაფრქვევას და ხმაურის გავრცელებას, ასევე, ზედაპირულ წყლის ობიექტზე ზემოქმედებას. თუმცა, ზ.დ.გ.-ს და ზ.დ.ჩ.-ს ნორმების დაცვის შემთხვევაში, ატმოსფერულ ჰაერში და ზედაპირულ წყლის ობიექტში ადგილი არ ექნება მავნე ნივთიერებათა ზღვრულად დასაშვები კონცენტრაციების გადაჭარბებას;
- გზმ-ს ანგარიშში გათვალისწინებული შემარბილებელი ღონისძიების გატარების შემთხვევაში, უახლოეს საცხოვრებელ სახლთან დაცული იქნება ხმაურის დონის ნორმები;
- დაგეგმილი შემარბილებელი ღონისძიებების შესრულების პირობებში ნიადაგსა და გრუნტზე, ასევე წყლის გარემოზე მნიშვნელოვანი ზემოქმედება მოსალოდნელი არ არის;
- საწარმოს განთავსების ადგილმდებარეობის გათვალისწინებით (მნიშვნელოვანი ტექნოგენური დატვირთვის მქონე ტერიტორია), ფლორასა და ფაუნაზე მნიშვნელოვანი ზემოქმედება მოსალოდნელი არ არის;
- საპროექტო ტერიტორიებზე ნიადაგის ნაყოფიერი ფენის სიმძლავრე საკმაოდ სუსტია. ზემოქმედება მოსალოდნელი არ არის;
- ტერიტორიის ფარგლებში საშიში პროცესების განვითარების რისკები მინიმალურია. ამ მხრივ მნიშვნელოვანი შემარბილებელი ღონისძიებების გატარება საჭირო არ არის;
- დაცული ტერიტორიების მნიშვნელოვანი მანძილით დაშორების გამო პროექტის განხორციელების შედეგად მათზე უარყოფითი ზემოქმედებების რისკები დაბალია. შესაძლებელია ადგილი ქონდეს მხოლოდ არაპირდაპირ ზემოქმედებას, რაც არ იქნება მნიშვნელოვანი;
- საწარმოს მშენებლობის და ექსპლუატაციის პროექტის განხორციელება დაკავშირებული იქნება ვიზუალურ-ლანდშაფტურ ცვლილებებთან, რაც შეიძლება შემცირდეს დაგეგმილი შემარბილებელი ღონისძიებების გათვალისწინებით;
- საპროექტო ტერიტორიებზე და მის მიმდებარე უბნებზე რაიმე ისტორიულ-კულტურული ძეგლების არსებობა არ ფიქსირდება და მათზე ნეგატიური

ზემოქმედება მოსალოდნელი არ არის;

- საწარმოს განთავსების ტერიტორია (მიწის ნაკვეთი) წარმოადგენს კერძო საკუთრებას. პროექტის განხორციელების შემთხვევაში ფიზიკურ და ეკონომიკური განსახლების რისკები არ არსებობს;
- საწარმოს მშენებლობის და ექსპლუატაციის პერიოდში ახალი სამუშაო ადგილების შექმნის და ადგილობრივი მოსახლეობის დასაქმების შესაძლებლობის გათვალისწინებით პროექტის განხორციელების სოციალური ზემოქმედება დადებით ხასიათს ატარებს;
- საპროექტო საწარმოს მოწყობის საქმიანობის დაბალი ინტენსივობის და ექსპლუატაციის პირობების გათვალისწინებით მისი განთავსების ტერიტორიის მომიჯნავე ადგილებში მნიშვნელოვანი კუმულაციური ზემოქმედება მოსალოდნელი არ არის.

რეკომენდაციები:

- ზ.დ.ჩ.-ს და ზ.დ.გ.-ს ნორმების დაცვაზე დაწესდეს მონიტორინგი;
- წინამდებარე ანგარიშში მოცემული შემარბილებელი ღონისძიებების შესრულებაზე დაწესდეს მკაცრი კონტროლი;
- დაწესდეს ტექნოლოგიური დანადგარების გამართულობის მუდმივი კონტროლი;
- ატმოსფერულ ჰაერში მტვრის გავრცელების შემცირების მიზნით, მშრალ და ქარიან ამინდში მოხდეს საწარმოს პერიმეტრის დანამვა;
- მონიტორინგის შედეგების მიხედვით ხმაურის დონეების გადაჭარბების შემთხვევაში გატარდება შესაბამისი მაკორექტირებელი ღონისძიებები:
 - ხმაურის წყაროსა და მგრძობიარე რეცეპტორებს (საცხოვრებელი ზონა) შორის ხმაურდამცავი ბარიერების (ეკრანების) განთავსება (საამშენებლო ნორმებისა და წესების (СНиП) II-12-77 „ხმაურისაგან დაცვა“ მიხედვით);
 - ტერიტორიის ჩრდილოეთისა და ჩრდილო-აღმოსავლეთის პერიმეტრებზე მოეწყობა გამწვანების ზოლი (დაირგოს მაღალმოზარდი და მარადმწვანე მცენარეები), რომელსაც ასევე ექნება ხმაურდაცვითი ეფექტი ამ მიმართულებით არსებული საცხოვრებელი განაშენიანებისათვის (საამშენებლო ნორმებისა და წესების (СНиП) II-12-77 „ხმაურისაგან დაცვა“ მიხედვით).
- მოწყობისა და ექსპლუატაციის პროცესში წარმოქმნილი სახიფათო ნარჩენების ტერიტორიიდან გატანა და შემდგომი მართვა მოხდეს ამ საქმიანობაზე სათანადო ნებართვის მქონე კონტრაქტორების საშუალებით;
- მოსახლეობის შეწუხების თავიდან აცილების მიზნით საამშენებლო მასალების, ნედლეულის და მზა პროდუქციის ტრანსპორტირება უნდა განხორციელდეს მხოლოდ დღის საათებში;
- საწარმოს ხელმძღვანელობა ვალდებულია უზრუნველყოს მომსახურე პერსონალის წინასწარი და პერიოდული სამედიცინო შემოწმების ორგანიზება;
- საწარმოო ტრავმატიზმისა და უბედური შემთხვევების რისკების მინიმუმაციის მიზნით აუცილებელია მომსახურე პერსონალის პერიოდული სწავლების ორგანიზება შრომის უსაფრთხოების და საწარმოო სანიტარიის საკითხებზე. განსაკუთრებული ყურადღება უნდა მიექცეს ინდივიდუალური დაცვის საშუალებების გამოყენების წესების დაცვას და პირადი და პროფესიული ჰიგიენის ჩვევების გამომუშავებას.

7. დანართი

დანართი 7.1. მონიტორინგის გეგმა

1. თვითმონიტორინგის ორგანიზაცია

გარემოსდაცვითი საქმიანობის ერთ-ერთ სტრატეგიულ მიმართულებას განეკუთვნება გარემოს მდგომარეობის მონიტორინგი, რომელიც ითვალისწინებს გარემოს მდგომარეობაზე დაკვირვებას და მოპოვებული მონაცემების ანალიზს, რაც საშუალებას იძლევა პროგნოზირებადი გახდეს გარემოს ცვლილება ნებისმიერი სამეურნეო საქმიანობის განხორციელების შემთხვევაში. გარემოს მდგომარეობის მონიტორინგი გულისხმობს გარემოს დაბინძურების წყაროთა დადგენას და ამ წყაროებიდან მავნე ნივთიერებათა გარემოში გამოყოფის მახასიათებლების განსაზღვრას. აგრეთვე პროექტით გათვალისწინებული, მავნე ნივთიერებების გარემოში ზღვრულად დასაშვები გამოყოფის გადამეტების შემთხვევაში - გაფრთხილებას და სათანადო ორგანიზაციული ღონისძიებების გატარების რეკომენდაციების შემუშავებას.

მონიტორინგის სისტემაში განსაკუთრებული როლი ენიჭება თვითმონიტორინგის ორგანიზაციას. განხილული საწარმოო ობიექტის დაბინძურების გამოყოფის წყაროებზე განხორციელდეს ატმოსფერული ჰაერის დაბინძურების წყაროებზე სისტემატური კონტროლის უზრუნველყოფა. თვითმონიტორინგის ასეთი სისტემა საშუალებას იძლევა ოპერატიულად განისაზღვროს ატმოსფერულ ჰაერში მავნე ნივთიერებების ემისიის მოცულობები და სახეები.

თვითმონიტორინგულ ქსელში ჩართვას ექვემდებარება საწარმოს "ზღვრულად ატმოსფერულ ჰაერში მავნე ნივთიერებათა ზღვრულად დასაშვები გაფრქვევის ნორმების პროექტი"-ს შესაბამისად, საწარმოს საქმიანობის შედეგად ატმოსფერულ ჰაერში გაფრქვეულ ნივთიერებები, რომელთა მახასიათებლების შესახებ მონაცემები წარმოდგენილია ცხრილში 1.1.

ცხრილი 1.1. ატმოსფერულ ჰაერში გაფრქვეულ ნივთიერებათა მახასიათებლები

№	მავნე ნივთიერებათა დასახელება (ფორმულა)	კოდი	ზღვრულად დასაშვები კონცენტრაცია (ზდკ), მგ/მ ³		საშიშროების კლასი
			მაქსიმალური ერთჯერადი	საშუალო სადღეღამისო	
0	1		2	3	4
1	არაორგანული მტვერი: 20%-მდე SiO ₂	2909	0,5	0,15	3

2. თვითმონიტორინგი და ზემოქმედების შეფასების მეთოდები

საქართველოს კანონები "გარემოს დაცვის ჰესახებ", "ატმოსფერული ჰაერის დაცვის შესახებ" და "დაბინძურების სტაციონარული წყაროებიდან მავნე ნივთიერებათა გაფრქვევების თვითმონიტორინგის და ანგარიშგების წარმოების ტექნიკური რეგლამენტის შესახებ" საქართველოს მთავრობის 2013 წლის 31 დეკემბრის #413 დადგენილებით დამტკიცებული ინსტრუქცია აწესებენ შესაბამის მოთხოვნებს დაბინძურების წყაროებიდან მავნე ნივთიერებათა თვითმონიტორინგის წარმოებაზე, რომლის მიხედვითაც ამ ნაწილში, საწარმოო ობიექტის მიერ გარემოში გამოყოფილი მავნე ნივთიერებების მახასიათებელთა გაზომვის (შეფასების), აღრიცხვის და ანგარიშგების წარმოების ვალდებულებები დაკისრებული აქვს საქმიანობის სუბიექტს.

2.1. საწარმოში ატმოსფერული ჰაერის დაცვის ღონისძიებათა დაგეგმვა და თვითმონიტორინგის ორგანიზაცია

საწარმოში ატმოსფერული ჰაერის დაცვის თვითმონიტორინგის ორგანიზაციის სამართლებრივი საფუძველია "დაბინძურების სტაციონარული წყაროებიდან მავნე ნივთიერებათა გაფრქვევების თვითმონიტორინგის და ანგარიშგების წარმოების ტექნიკური რეგლამენტის შესახებ" საქართველოს მთავრობის 2013 წლის 31 დეკემბრის №413 დადგენილებით დამტკიცებული ინსტრუქცია. ეს ინსტრუქცია არეგულირებს სამართლებრივ ურთიერთობებს საქართველოს გარემოსა და ბუნებრივი რესურსების დაცვის სამინისტროს, სახელმწიფო საქვეუწყებო დაწესებულება გარემოსდაცვითი ზედამხედველობის დეპარტამენტს, აფხაზეთის და აჭარის ავტონომიური რესპუბლიკების შესაბამის სამსახურებსა და ფიზიკურ და იურიდიულ (საკუთრებისა და სამართლებრივი ფორმის მიუხედავად) პირებს შორის. ინსტრუქციის მიზანია ფიზიკურ და იურიდიულ პირთა საქმიანობისას დაბინძურების სტაციონარული წყაროებიდან ატმოსფერულ ჰაერში მავნე ნივთიერებათა გაფრქვევების თვითმონიტორინგის და ანგარიშგების წარმოების წესის დადგენა, ხოლო ინსტრუქციის ამოცანაა ფიზიკურ და იურიდიულ პირთა მიერ დაბინძურების სტაციონარული წყაროებიდან ატმოსფერულ ჰაერში მავნე ნივთიერებათა გაფრქვევების თვითმონიტორინგის წარმოება და მავნე ნივთიერებათა გაფრქვევების სახელმწიფო აღრიცხვა და მათი წარმოება.

საქმიანობის სუბიექტი ვალდებულია უზრუნველყოს დაბინძურების სტაციონარული წყაროებიდან მავნე ნივთიერებათა გაფრქვევების სწორი თვითმონიტორინგის წარმოება. დაბინძურების სტაციონარული წყაროებიდან მავნე ნივთიერებათა გაფრქვევების თვითმონიტორინგი მოიცავს:

- ა) გაფრქვევათა გაზომვას (შეფასებას);
- ბ) გაფრქვევათა აღრიცხვის წარმოებას;
- გ) გაფრქვევათა ანგარიშგების წარმოებას.

დაბინძურების სტაციონარული წყაროებიდან ატმოსფერულ ჰაერში გაფრქვევების ფაქტობრივი რაოდენობა დგინდება ატმოსფერული ჰაერის მავნე ნივთიერებებით დაბინძურების კონტროლის გამოყენებითი მეთოდების საშუალებით. ატმოსფერული ჰაერის მავნე ნივთიერებებით დაბინძურების კონტროლის გამოყენებითი მეთოდებია:

- ა) დაბინძურების სტაციონარული წყაროებიდან ატმოსფერულ ჰაერში გაფრქვევების ფაქტობრივი რაოდენობის განსაზღვრის ინსტრუმენტული მეთოდი;
- ბ) დაბინძურების სტაციონარული წყაროებიდან ატმოსფერულ ჰაერში გაფრქვევების ფაქტობრივი რაოდენობის განსაზღვრის საანგარიშო მეთოდი.

დაბინძურების სტაციონარული წყაროებიდან ატმოსფერულ ჰაერში გაფრქვევების ფაქტობრივი რაოდენობის განსაზღვრის ინსტრუმენტული მეთოდის საფუძველია დაბინძურების სტაციონარული წყაროებიდან ატმოსფერულ ჰაერში გაფრქვევების ფაქტობრივი რაოდენობის დადგენა სპეციალური გამზომსაკონტროლო აპარატურის გამოყენებით, ხოლო დაბინძურების სტაციონარული წყაროებიდან ატმოსფერულ ჰაერში გაფრქვევების ფაქტობრივი რაოდენობის განსაზღვრის საანგარიშო მეთოდის საფუძველია დაბინძურების სტაციონარული წყაროებიდან ტექნოლოგიური პროცესების მიხედვით ატმოსფერულ ჰაერში გაფრქვევების ფაქტობრივი რაოდენობის დადგენა საანგარიშო მეთოდიკის გამოყენებით.

მავნე ნივთიერებათა გაფრქვევების თვითმონიტორინგი ხორციელდება პირველადი აღრიცხვის დოკუმენტაციის (ჰად) ფორმების საფუძველზე.

ჰად-ის ფორმები განკუთვნილია ატმოსფერული ჰაერის დაბინძურების სტაციონარული წყაროების და მავნე ნივთიერებათა გაფრქვევების (ფორმა №ჰად-1), აირმტვერდამჭერი და ტექნოლოგიური მოწყობილობების მუშაობის რეჟიმის (ფორმა №ჰად-2) და ატმოსფერული ჰაერის დაცვის ღონისძიებების შესრულების (ფორმა №ჰად-3) აღრიცხვისათვის.

პად-ის ფორმების წარმოებას ახორციელებს საწარმო ან მისი დაკვეთით ფიზიკური ან იურიდიული პირი საქართველოს კანონმდებლობის შესაბამისად.

პად-ის ფორმებს ყოველკვარტალურად (ყოველი კვარტალის ბოლოს) აწარმოებენ მხოლოდ გარემოსდაცვითი გადაწყვეტილებისადმი დაქვემდებარებული საქმიანობის განმახორციელებელი ატმოსფერული ჰაერის დაბინძურების სტაციონარული ობიექტები.

საქართველოს გარემოს დაცვისა და სოფლის მეურნეობის სამინისტრო აწარმოებს მავნე ნივთიერებათა გაფრქვევების სახელმწიფო აღრიცხვას. მავნე ნივთიერებათა გაფრქვევების სახელმწიფო აღრიცხვა ხორციელდება მავნე ნივთიერებათა გაფრქვევების სახელმწიფო აღრიცხვის ფორმების მიხედვით, რომლებსაც საქმიანობის სუბიექტები ყოველწლიურად, საანგარიშო წლის დასრულების შემდეგ 15 თებერვლამდე, ელექტრონული სისტემის (<http://emoe.gov.ge/>) მეშვეობით ავსებენ და შესათანხმებლად წარუდგენენ საქართველოს გარემოს დაცვისა და სოფლის მეურნეობის სამინისტროს, ხოლო აფხაზეთისა და აჭარის ავტონომიური რესპუბლიკების ტერიტორიაზე განთავსებული ატმოსფერული ჰაერის დაბინძურების სტაციონარული ობიექტების შემთხვევაში – აფხაზეთისა და აჭარის ავტონომიური რესპუბლიკების გარემოს დაცვისა და ბუნებრივი რესურსების შესაბამის სამსახურებს. საქართველოს გარემოს დაცვისა და სოფლის მეურნეობის სამინისტრო და აფხაზეთისა და აჭარის ავტონომიური რესპუბლიკების გარემოს დაცვისა და ბუნებრივი რესურსების შესაბამისი სამსახურები გადაწყვეტილებას წარუდგენილ მავნე ნივთიერებათა გაფრქვევების სახელმწიფო აღრიცხვის ფორმების შეთანხმების თაობაზე იღებენ 15 მარტამდე.“

მავნე ნივთიერებათა გაფრქვევების სახელმწიფო აღრიცხვის ფორმის შევსებას აწარმოებს ყველა ფიზიკური და იურიდიული (საკუთრებისა და სამართლებრივი ფორმის მიუხედავად) პირი, რომელთაც გააჩნიათ ატმოსფერული ჰაერის დაბინძურების სტაციონარული წყაროები.

პად-ის და მავნე ნივთიერებათა გაფრქვევების სახელმწიფო აღრიცხვის ფორმებში წარმოდგენილი მონაცემების სისწორეზე პასუხისმგებლობა ეკისრება საქმიანობის სუბიექტს.

პასუხისმგებლობა ინსტრუქციის მოთხოვნათა დარღვევისათვის განისაზღვრება საქართველოს კანონმდებლობით.

პად-ის ფორმები წარმოადგენს მავნე ნივთიერებათა გაფრქვევების სახელმწიფო აღრიცხვის საფუძველს, რომელსაც აწარმოებს საქართველოს გარემოს დაცვის სამინისტრო თანახმად "ატმოსფერული ჰაერის დაცვის შესახებ" საქართველოს კანონის 37-ე მუხლის მე-4 პუნქტისა.

ფორმა №პად-1 (იხ. წინამდებარე მონიტორინგის გეგმის დანართი 3) არის საწარმოში ატმოსფერული ჰაერის დაბინძურების წყაროების და მათი მახასიათებლების აღრიცხვიანობის დამადასტურებელი პირველადი დოკუმენტი. ფორმა №პად-1-ში ჩანაწერები წარმოებს დაბინძურების წყაროების პარამეტრების გაზომვების მონაცემების და აღებული სინჯების ლაბორატორული ანალიზების დეტალური დამუშავების საფუძველზე. თუ მოცემულ ეტაპზე რომელიმე მავნე ნივთიერების პარამეტრების განსაზღვრის ინსტრუმენტული მეთოდის არაარსებობის ან რაიმე სხვა ობიექტური მიზეზების გამო შეუძლებელია ინსტრუმენტალური მეთოდები. მავნე ნივთიერებათა ფაქტიური გაფრქვევების ინტენსივობების დადგენა. ამ შემთხვევაში დასაშვებია დასადგენ პარამეტრთა დადგენა თეორიული გაანგარიშებების საფუძველზე სააღრიცხვო დოკუმენტაციის, მატერიალური ბალანსის მეთოდებისა და სპეციალური დარგობრივი მეთოდების გამოყენებით.

ფორმა №პად-2-ის (იხ. წინამდებარე მონიტორინგის გეგმის დანართი 4) შევსება ხდება ყველა იმ საწარმოში, რომლებსაც გააჩნია ატმოსფერული ჰაერის დაბინძურებისაგან დამცავი აირმტვერდამჭერი მოწყობილობები.

ფორმა №პად-3 (იხ. წინამდებარე მონიტორინგის გეგმის დანართი 5) ივსება საწარმოების მიერ იმ ღონისძიებების შესრულების აღრიცხვისათვის, რომლებიც უზრუნველყოფენ ატმოსფერულ ჰაერში გაფრქვეულ მავნე ნივთიერებათა რაოდენობის შემცირებას.

პად-ის ფორმების საწარმოებლად საწარმოს უნდა გააჩნდეს მავნე ნივთიერებათა გამოყოფის და გაფრქვევის წყაროების განლაგების სქემა მასზე წარმოების (საამქროს, უბნის) მავნე ნივთიერებათა გამოყოფის და გაფრქვევის წყაროების ნომრების ჩვენებით (იხ. წინამდებარე მონიტორინგის გეგმის დანართი 2). მათ წარმოებას ყოველკვარტალურად ახორციელებს საწარმო ან მისი დამკვეთი. ფიზიკური ან იურიდიული პირი საქართველოს კანონმდებლობის შესაბამისად, მათი შევსების სიზუსტეს ხელმოწერით ადასტურებს საწარმოს ხელმძღვანელის მიერ უფლებამოსილი პირი ატმოსფერული ჰაერის დაცვის საკითხებზე

თვითმონიტორინგის წარმოებასთან ერთად მნიშვნელოვან გარემოსდაცვით ღონისძიებად ითვლება და საწარმოო ობიექტის გარემოზე ზემოქმედების უშუალო შეფასება დიდადაა დამოკიდებული სრული ტექნოლოგიური დატვირთვის პირობებში ჩატარებული გარემოში მავნე ნივთიერებების გამოყოფის აღრიცხვიანობის შედეგებზე.

ატმოსფერული ჰაერის დამაბინძურების წყაროების და მათ მიერ გაფრქვეულ დამაბინძურებელ ნივთიერებათა აღრიცხვიანობის მიზანს წარმოადგენს საწყისი მონაცემების დადგენა ისეთი საკითხების გადასაწყვეტად, როგორცაა:

- ატმოსფერულ ჰაერში დამაბინძურებელ ნივთიერებათა გამოფრქვევების შედეგად გარემოზე ზემოქმედების ხარისხის შეფასება;
- ატმოსფერულ ჰაერში დამაბინძურებელ ნივთიერებათა გამოფრქვევების ნორმატივების დადგენა, როგორც ცალკეული წყაროსთვის, ისე მთლიანად საწარმოსათვის;
- ატმოსფერულ ჰაერში დამაბინძურებელ ნივთიერებათა გამოფრქვევების შეზღუდვის მიზნით დადგენილი ნორმატივების დაცვის კონტროლის ორგანიზაცია;
- საწარმოში არსებული აირმტვერდამჭერი მოწყობილობების ტექნიკური მდგომარეობის შეფასება;
- საწარმოში გამოყენებული ტექნოლოგიური პროცესების ეკოლოგიური მახასიათებლების შეფასება;
- საწარმოში გამოყენებული ნედლეულისა და რესურსების ნარჩენების უტილიზაციის ეფექტურობის შეფასება;

2.2. მონიტორინგის ჩატარების პირობები, მოთხოვნები და მეთოდოლოგია

ატმოსფერული ჰაერის დამაბინძურების წყაროების და მათ მიერ გაფრქვეულ დამაბინძურებელ ნივთიერებათა მონიტორინგის მიზანს წარმოადგენს განხილული საწარმოს გარემომცველი ატმოსფერული ჰაერის ფაქტიური მდგომარეობის განსაზღვრისათვის და გარემოსდაცვითი ღონისძიებების განხორციელებისათვის რეალური მონაცემების დადგენა. მონიტორინგის გეგმის განხორციელება ისეთი საკითხების ეფექტური გადაწყვეტის საშუალებას იძლევა, როგორცაა:

- ატმოსფერულ ჰაერში დამაბინძურებელ ნივთიერებათა გამოფრქვევების შედეგად გარემოზე ზემოქმედების მახასიათებელთა დადგენა;
- ატმოსფერულ ჰაერში დამაბინძურებელ ნივთიერებათა გამოფრქვევების ნორმატივების შესაბამისად აუცილებლობის შემთხვევებში გარემოზე მავნე გავლენის შემარბილებელი ღონისძიებების გატარება, როგორც ცალკეული წყაროსთვის, ისე მთლიანად საწარმოსათვის;
- ატმოსფერულ ჰაერში დამაბინძურებელ ნივთიერებათა გამოფრქვევების შეზღუდვის მიზნით დადგენილი ნორმატივების დაცვის კონტროლის ორგანიზაცია;
- საწარმოში გამოყენებული ტექნოლოგიური პროცესების ეკოლოგიური მახასიათებლების შეფასება;
- საწარმოში გამოყენებული ნედლეულისა და რესურსების ნარჩენების უტილიზაციის ეფექტურობის შეფასება;
- საწარმოში ატმოსფერული ჰაერის დაცვის ღონისძიებათა დაგეგმვა.

მოქმედ საწარმოებში ატმოსფერული ჰაერის მდგომარეობის მონიტორინგის ჩატარების ორგანიზაციისა და მისი შედეგების დოკუმენტალურად გაფორმების ძირითადი მოთხოვნები და მითითებები დადგენილია საქართველოს გარემოს დაცვისა და სოფლის მეურნეობის სამინისტროს მიერ, რომელთა დეტალური გადმოცემა განხორციელებულია მოცემული დოკუმენტის მეორე თავში. ეს მოთხოვნები და მითითებები განკუთვნილია საქართველოს ტერიტორიაზე განლაგებულ სამრეწველო, სატრანსპორტო, სასოფლო - სამეურნეო და სხვა დანიშნულების ობიექტებისა და საწარმოებისათვის, რომელთაც გააჩნიათ ატმოსფერული ჰაერის დაბინძურების სტაციონალური წყაროები.

საკანონმდებლო მოთხოვნების გათვალისწინებით, დაბინძურების სტაციონარული წყაროებიდან ატმოსფერულ ჰაერში გაფრქვევების ფაქტობრივი რაოდენობა დგინდება ატმოსფერული ჰაერის მავნე ნივთიერებებით დაბინძურების კონტროლისათვის დადგენილი გამოყენებითი მეთოდების საშუალებით (საქართველოს კანონი “ატმოსფერული ჰაერის დაცვის შესახებ”, მუხლი 42).

გამოყენებით მეთოდებს განეკუთვნება:

- ა) დაბინძურების სტაციონარული წყაროებიდან ატმოსფერულ ჰაერში გაფრქვევების ფაქტობრივი რაოდენობის დადგენის ინსტრუმენტული მეთოდი, რომლის საფუძველია დაბინძურების სტაციონარული წყაროებიდან ატმოსფერულ ჰაერში გაფრქვევების ფაქტობრივი რაოდენობის დადგენა სპეციალური გამზომ - საკონტროლო აპარატურის გამოყენებით;
- ბ) დაბინძურების სტაციონარული წყაროებიდან ატმოსფერულ ჰაერში გაფრქვევების ფაქტობრივი რაოდენობის განსაზღვრის საანგარიშო მეთოდი. საანგარიშო მეთოდების საფუძველია დაბინძურების სტაციონარული წყაროებიდან ატმოსფერულ ჰაერში გაფრქვევების ფაქტობრივი რაოდენობის დადგენა სპეციალური დარგობრივი საანგარიშო მეთოდიკების გამოყენებით.

აღნიშნულიდან გამომდინარე, ატმოსფერულ ჰაერში დამაბინძურებელ ნივთიერებათა გამოფრქვევების მონიტორინგის ჩატარებისას, საჭიროების მიხედვით შესაძლებელია გამოყენებულ იქნეს გაზომვების პირდაპირი მეთოდები, დამყარებული უშუალოდ ინსტრუმენტალურ გაზომვებზე, აგრეთვე დასადგენი პარამეტრების თეორიული გაანგარიშებები, სპეციალური დარგობრივი მეთოდიკების გამოყენებით. აღნიშნული მეთოდების გამოყენების მიზანშეწონილობისა და რეგულირების მიზნით, კანონმდებლობით დადგენილია გარემოსდაცვით ორგანოებთან შესაბამისი შეთანხმებების პროცედურების ჩატარება. დარგობრივი, საწარმო ობიექტთაგან ატმოსფერული ჰაერის დამაბინძურებელ გამოფრქვევათა მონიტორინგის არსებული მეთოდებიდან (ანალიზურ-ექსპერიმენტული, ბალანსური და ხვედრითი გაფრქვევის კოეფიციენტების გამოყენებით) ბალანსურ მეთოდს იმ შემთხვევაში ეძლევა უპირატესობა, როცა არ არის ანალიზურ-ექსპერიმენტული მეთოდით გამოფრქვევათა აღრიცხვის პრაქტიკული შესაძლებლობა. ამის გამო, განხილული საწარმოსათვის ჰაერის დამაბინძურებელ ნივთიერებათა ატმოსფერული გაფრქვევების მონიტორინგული მაჩვენებლების დასადგენად რეკომენდებულია საანგარიშო მეთოდის გამოყენება (თანახმად მეორე თავში მიღებული მეთოდოლოგიისა).

2.3. მონიტორინგის უბნები, საკონტროლო წერტილები და კვლევის პერიოდულობა

ატმოსფეროს მდგომარეობის მონიტორინგის ჩატარებისათვის აუცილებელია ატმოსფეროზე ზემოქმედების უბნების ფუნქციონირებისა და მავნე ნივთიერებათა ატმოსფეროში გამომფრქვევი დანადგარების ექსპლუატაციის პირობების სრულად ასახვა, მონიტორინგის ჩატარების ძირითადი პრინციპების გასახორციელებლად აუცილებელია საკონტროლო წერტილების ისე შერჩევა, რომ გათვალისწინებული იქნეს მონიტორინგული დაკვირვებები შემდეგ საწარმოო უბნებზე:

- საწყისი ნედლეულის (ბალასტის) საწყობები;

- საწყისი ნედლეულის მიწოდების (ტრანსპორტირების) უზანი;
- ბალასტის გადამუშავების უზანი;
- სხვადასხვა ფრაქციის ინერტული მასალის (ტრანსპორტირების) უზნები;
- სხვადასხვა ფრაქციის ინერტული მასალის დასაწყობების უზნები.

მონიტორინგის გეგმაში ასევე მიზანშეწონილია, რომ მავნე ნივთიერებათა ემისიების განსაზღვრის ერთ-ერთ წერტილად აღებულ იქნეს უახლოესი დასახლებული პუნქტი.

საწარმო ობიექტებისათვის ატმოსფერული ჰაერის დამაბინძურებელ გამოფრქვევათა მონიტორინგის არსებული მეთოდებიდან (ანალიზურ-ექსპერიმენტული, ბალანსური და ხვედრითი გაფრქვევის კოეფიციენტების გამოყენებით) საწარმოსათვის ჰაერის დამაბინძურებელ ნივთიერებათა ატმოსფერული გაფრქვევების მონიტორინგული მაჩვენებლების დასადგენად საწარმოო უზნებისათვის რეკომენდებულია საანგარიშო მეთოდის გამოყენება, ხოლო უახლოესი დასახლებული პუნქტისათვის ინსტრუმენტალური მეთოდი.

მონიტორინგის შედეგების ფიქსირების ფორმები და დაბინძურების სტაციონარული წყაროებიდან ატმოსფერულ ჰაერში გაფრქვევების ფაქტობრივი რაოდენობის შესატყვისი ინფორმაციის ხელმისაწვდომობის უზრუნველყოფა დარეგულირებულია საქართველოს კანონმდებლობით. ნორმატიული საკანონმდებლო მოთხოვნების გათვალისწინებით მონიტორინგული დაკვირვებების წერტილები, მონიტორინგის მახასიათებლები და ჩატარების პერიოდულობა ასახულია ცხრილში 2.3.1 და ნაჩვენებია სიტუაციური გეგმაზე - ნახაზი 2.3.1 და საწარმოს გენგეგმაზე- ნახაზი 2.3.2.

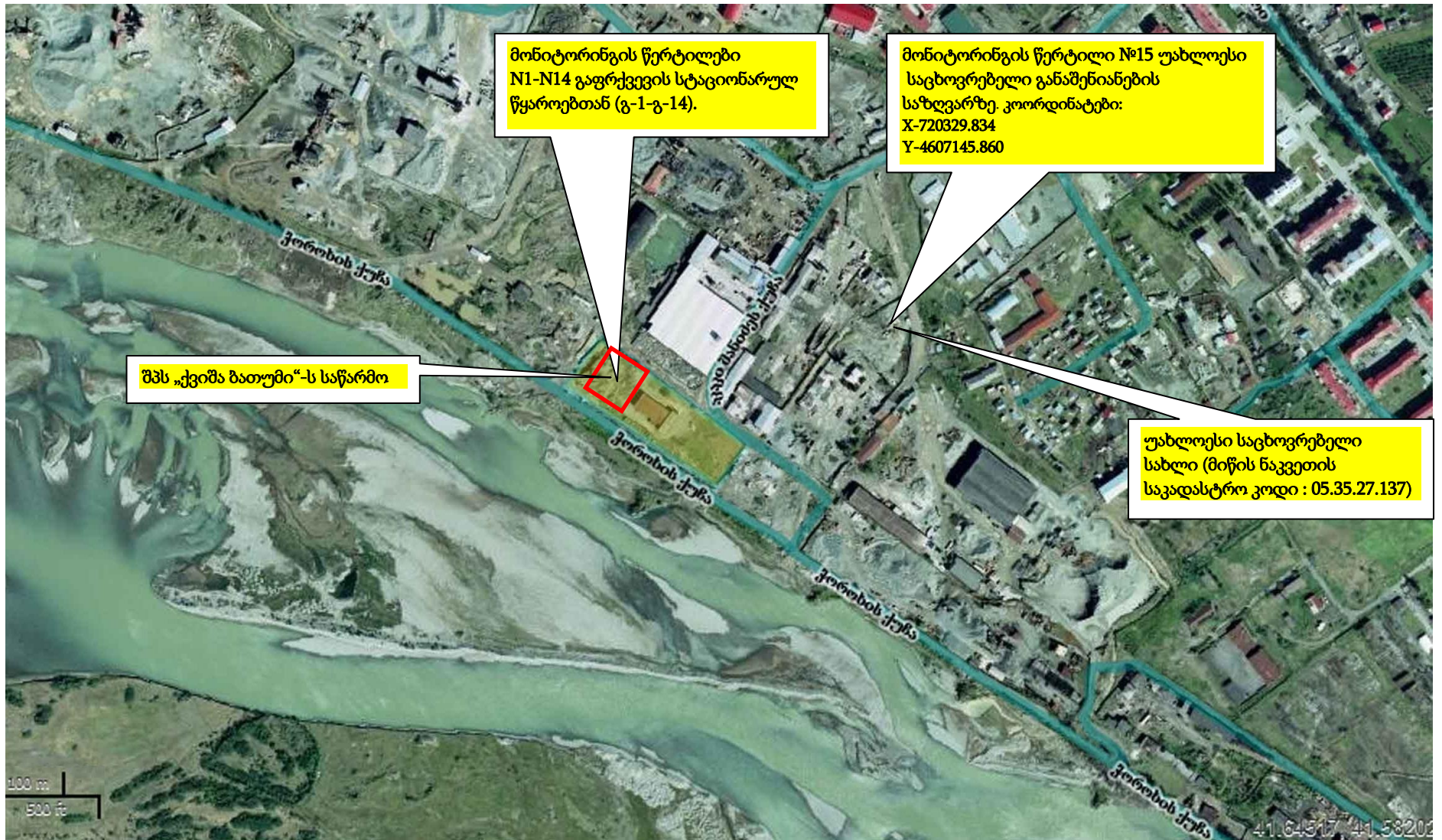
რეგულარულად, კვარტალური პერიოდულობით მონიტორინგული მასალები ანალიზდება და ივსება დაბინძურების სტაციონარული წყაროებიდან, აგრეთვე მობილური წყაროებიდან ატმოსფერულ ჰაერში გაფრქვევების ფაქტობრივი რაოდენობის საანგარიშგებო ფორმები ფორმა პად-1, ფორმა პად-2 და ფორმა პად-3 (იხ. დანართი 1-3). ფორმებში წარმოდგენილი მონაცემები წარმოადგენს საფუძველს მავნე ნივთიერებათა გარფრქვევების სახელმწიფო აღრიცხვის ფორმის (იხ. დანართი 4) შესავსებად, რომელიც ანგარიშგების ელექტრონული სისტემის საშუალებით შესათანხმებლად წარდგენილი უნდა იქნეს საქართველოს გარემოს დაცვისა და სოფლის მეურნეობის სამინისტროში ყოველი წლის 15 თებერვლამდე.

ცხრილი 2.3.1. ატმოსფერულ ჰაერში ემისიების შეფასებისათვის მონიტორინგის მახასიათებლები და ჩატარების პერიოდულობა

№	ატმოსფერულ ჰაერში ემისიების შეფასებისათვის შერჩეული საკონტროლო წერტილები	სინჯების აღების პერიოდულობა	ატმოსფერულ ჰაერში გაფრქვეული მავნე ნივთიერებები
			არაორგანული მტვერი: 20%-მდე SiO ₂
1	მონიტორინგის წერტილი (ბალასტის (ქვა-ღორღის) დასაწყობება-შენახვა, №1 საწყობი) გაფრქვევის წყარო გ-1)	კვარტალში ერთხელ	+
2	მონიტორინგის წერტილი (ბალასტის (ქვა-ღორღის) დასაწყობება-შენახვა, №2 საწყობი) გაფრქვევის წყარო გ-2)	კვარტალში ერთხელ	+
3	მონიტორინგის წერტილი (ბალასტის მიმღებ ბუნკერში ჩაყრა, გაფრქვევის წყარო გ-3)	კვარტალში ერთხელ	+
4	მონიტორინგის წერტილი (ბალასტის ლენტიანი ტრანსპორტიორით გადაადგილება, გაფრქვევის წყარო გ-4)	კვარტალში ერთხელ	+

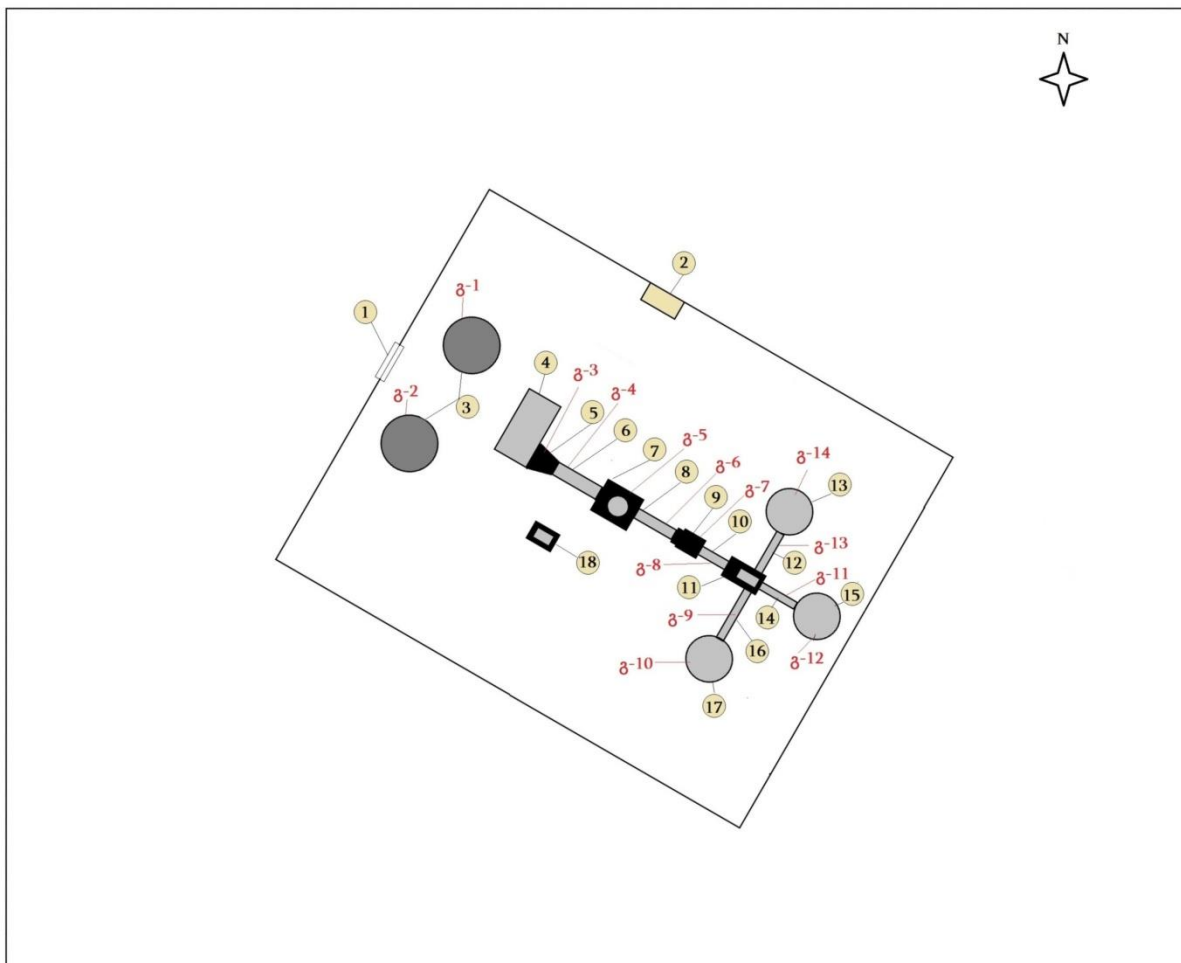
5	მონიტორინგის წერტილი (როტორული სამსხვრევ აგრეგატი, გაფრქვევის წყარო გ-5)	კვარტალში ერთხელ	+
6	მონიტორინგის წერტილი (პირველად დამსხვრეული მასის ლენტიანი ტრანსპორტიორით გადაადგილება, გაფრქვევის წყარო გ-6)	კვარტალში ერთხელ	+
7	მონიტორინგის წერტილი (სამტვრევი დანადგარი (წისკილი), გაფრქვევის წყარო გ-7)	კვარტალში ერთხელ	+
8	მონიტორინგის წერტილი (მეორად დამსხვრეული მასის ლენტიანი ტრანსპორტიორით გადაადგილება, გაფრქვევის წყარო გ-8)	კვარტალში ერთხელ	+
9	მონიტორინგის წერტილი (0-5 მმ ფრაქციის ქვიშის ლენტიანი ტრანსპორტიორით გადაადგილება, გაფრქვევის წყარო 9)	კვარტალში ერთხელ	+
10	მონიტორინგის წერტილი (0-5 მმ ფრაქციის ქვიშის დასაწყობება, გაფრქვევის წყარო გ-10)	კვარტალში ერთხელ	+
11	მონიტორინგის წერტილი (5-10 მმ ფრაქციის ღორღის ლენტიანი ტრანსპორტიორით გადაადგილება, გაფრქვევის წყარო გ-11)	კვარტალში ერთხელ	+
12	მონიტორინგის წერტილი (5-10 მმ ფრაქციის ღორღის დასაწყობება, გაფრქვევის წყარო გ-12)	კვარტალში ერთხელ	+
13	მონიტორინგის წერტილი (10-20 მმ ფრაქციის ღორღის ლენტიანი ტრანსპორტიორით გადაადგილება, გაფრქვევის წყარო გ-13)	კვარტალში ერთხელ	+
14	მონიტორინგის წერტილი (10-20 მმ ფრაქციის ღორღის ლენტიანი ტრანსპორტიორით გადაადგილება, გაფრქვევის წყარო გ-14)	კვარტალში ერთხელ	+
15	მონიტორინგის წერტილი უახლოესი დასახლებულ პუნქტთან	კვარტალში ერთხელ	+

ნახაზი 2.3.1. საწარმოს ადგილმდებარეობის სიტუაციური გეგმა



წყარო: <http://maps.napr.gov.ge>

ნახაზი 2.3.2. გენერალური გეგმა მავნე ნივთიერებათა გამოყოფის და გაფრქვევის წყაროების განლაგების ჩვენებით



ექსპლიკაცია: 1. შესასვლელი; 2. ადმინისტრაციული სათავსო; 3. ნედლეულის (ქვა-ღორღის) დასაწყობების უბანი; 4. ესტაკადა; 5. ქვა-ღორღის მიმღები ბუნკერი; 6. ლენტური კონვეიერი; 7. როტორული სამსხვრევი დანადგარი; 8. ლენტური კონვეიერი; 9. სამტვრევ დანადგარი (წისქვილი); 10. ლენტური კონვეიერი; 11. გამაცხავებელი მოწყობილობა; 12. ლენტური კონვეიერი; 13. 0-5 მმ ფრაქციის ინერტული მასალების დასაწყობების უბანი; 14. ლენტური კონვეიერი; 15. 5-20 მმ ფრაქციის ინერტული მასალების დასაწყობების უბანი; 16. ლენტური კონვეიერი; 17. 20-40 მმ ფრაქციის ინერტული მასალების დასაწყობების უბანი; 18. სალექარი.

3. ხმაურის მონიტორინგი და მისი განხორციელების გეგმა

3.1. მონიტორინგის ჩატარების პირობები, მოთხოვნები და მეთოდика

ხმაურის მონიტორინგი განხორციელდება კვარტალში ერთხელ, საწარმოს სრული დატვირთვით მოქმედების დროს - მის ჩატარებაზე უფლებამოსილი აკრედიტებული ორგანოს (სპეციალისტთა ჯგუფის) მიერ, რომელთანაც გაფორმდება სათანადო ხელშეკრულება.

მონიტორინგის ჩატარების პირობები, მოთხოვნები და მეთოდика განისაზღვრება სათანადო საკანონმდებლო და ნორმატიული აქტების საფუძველზე.

3.2. მონიტორინგის უბნები, საკონტროლო წერტილები და კვლევის პერიოდულობა

ხმაურის მონიტორინგის ჩატარებისათვის აუცილებელია შეირჩეს ამ მახასიათებლით განსაკუთრებით გამორჩეული საწარმოო უბნები, ასეთ უბნებად ითვლება:

- საწყისი ნედლეულის მიწოდების (ტრანსპორტირების) უბანი (იხ. ნახაზი 3.2.1, საკონტროლო წერტილი №1);
- ბალასტის გადამუშავების უბანი (იხ. ნახაზი 3.2.1, საკონტროლო წერტილი №2);
- სხვადასხვა ფრაქციის ინერტული მასალის (ტრანსპორტირების) უბნები (იხ. ნახაზი 3.2.1, საკონტროლო წერტილი №3);

მონიტორინგის გეგმაში ასევე მიზანშეწონილია, რომ ხმაურის გავრცელების განსაზღვრის საკონტროლო წერტილებად აღებულ იქნეს საწარმოს საზღვარი (იხ. ნახაზი 3.2.1, საკონტროლო წერტილი №4) და უახლოესი დასახლებული პუნქტი (იხ. ნახაზი 3.2.2, საკონტროლო წერტილი №5).

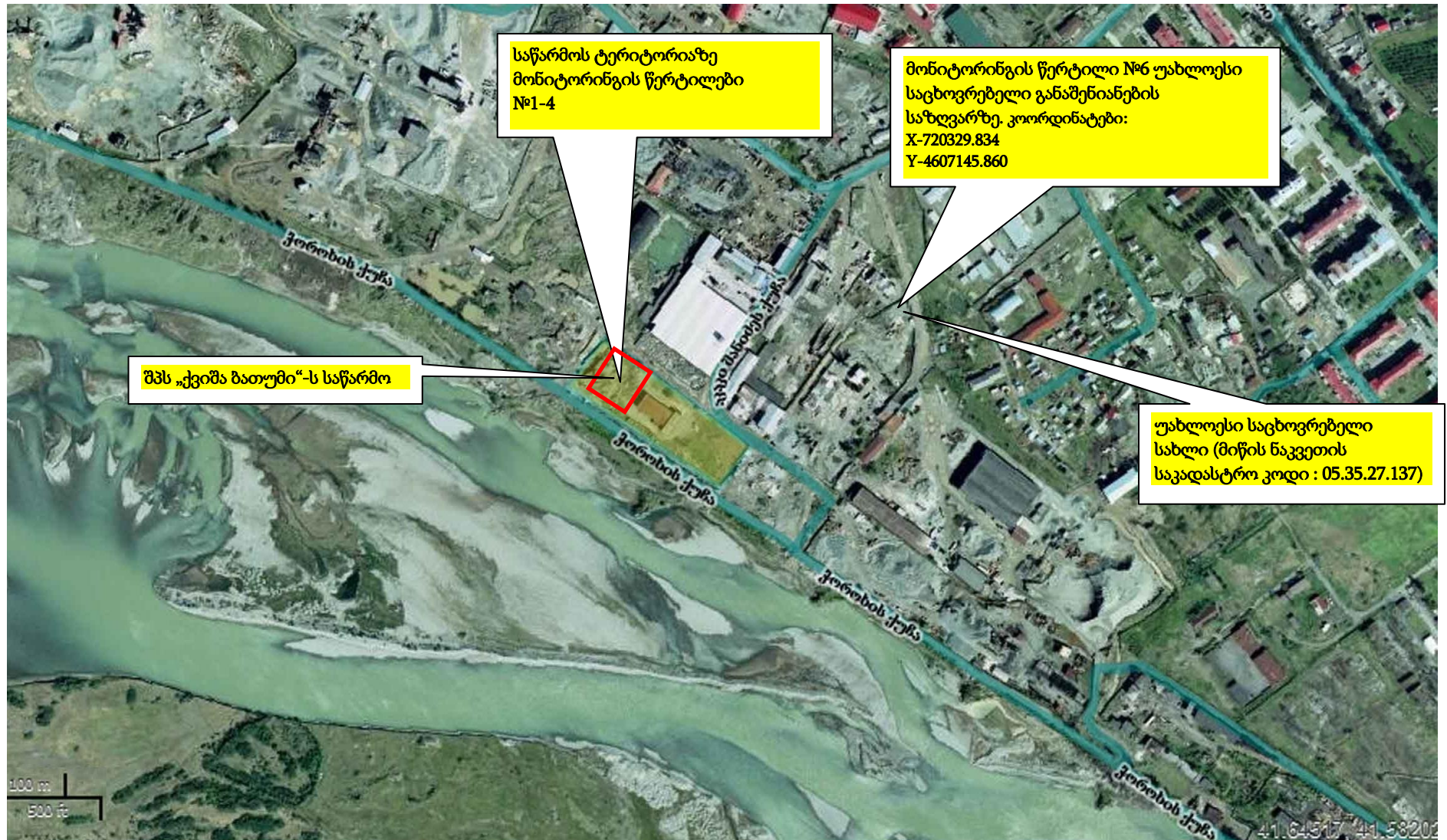
მონიტორინგის წერტილების კოორდინატები და ინსტრუმენტალური გაზომვები ჩატარების პერიოდულობა ასახულია ცხრილში 3.2.1. მონიტორინგის წერტილები ნაჩვენებია საწარმოს ადგილმდებარეობის სიტუაციური გეგმაზე - ნახაზი 3.2.1 და საწარმოს გენგეგმაზე - ნახაზი 3.2.2. საწარმოს

ცხრილი 3.2.1. ხმაურის წარმოქმნისა და გავრცელების შეფასებისათვის შერჩეული მონიტორინგის წერტილები და ჩატარების პერიოდულობა

№	ხმაურის წარმოქმნისა და გავრცელების შეფასებისათვის შეფასებისათვის შერჩეული საკონტროლო წერტილები	სინჯების აღების პერიოდულობა
1	მონიტორინგის წერტილი №1 (საწყისი ნედლეულის მიწოდების (ტრანსპორტირების) უბანი)	წელიწადში 2-ჯერ
2	მონიტორინგის წერტილი №2 (ბალასტის გადამუშავების უბანი)	წელიწადში 2
3	მონიტორინგის წერტილი №3 (სხვადასხვა ფრაქციის ინერტული მასალის (ტრანსპორტირების) უბნები)	წელიწადში 2
4	მონიტორინგის წერტილი №4 (საწარმოს ტერიტორიის საზღვარი)	წელიწადში 2
5	მონიტორინგის წერტილი №5 (უახლოესი დასახლებული პუნქტთან)	წელიწადში 2

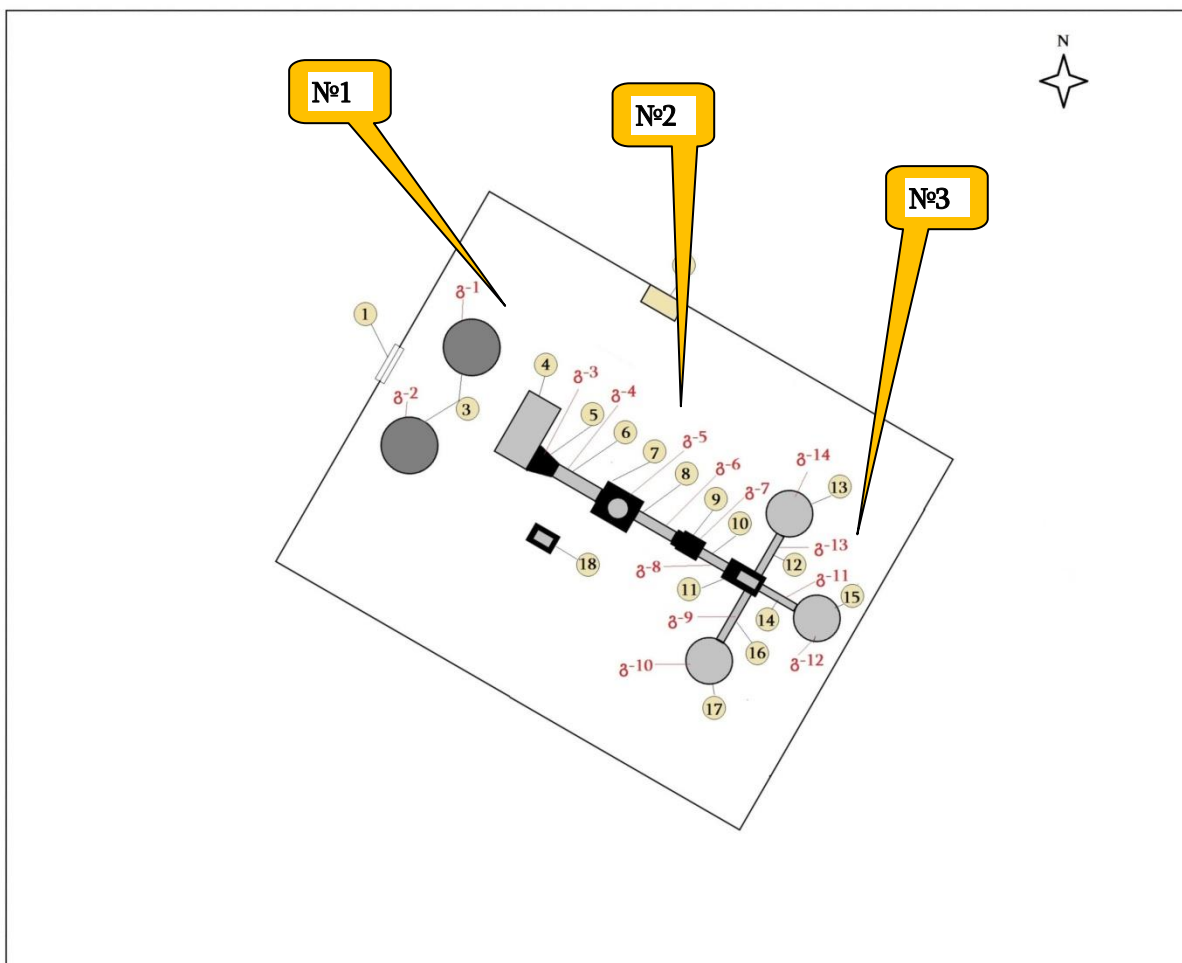
შენიშვნა: ინსტრუმენტალური გაზომვები ჩატარება სავალდებულოა საჩივრების არსებობის შემთხვევაში ან სარემონტო სამუშაოების ჩატარების შემდეგ;

ნახაზი 3.2.1. საწარმოს ადგილმდებარეობის სიტუაციური გეგმა



წყარო: <http://maps.napr.gov.ge>

ნახაზი 2.3.2. გენერალური გეგმა მავნე ნივთიერებათა გამოყოფის და გაფრქვევის წყაროების განლაგების ჩვენებით



ექსპლიკაცია: 1. შესასვლელი; 2. ადმინისტრაციული სათავსო; 3. ნედლეულის (ქვა-ღორღის) დასაწყობების უბანი; 4. ესტაკადა; 5. ქვა-ღორღის მიმღები ბუნკერი; 6. ლენტური კონვეიერი; 7. როტორული სამსხვრევი დანადგარი; 8. ლენტური კონვეიერი; 9. სამტვრევ დანადგარი (წისქვილი); 10. ლენტური კონვეიერი; 11. გამაცხავებელი მოწყობილობა; 12. ლენტური კონვეიერი; 13. 0-5 მმ ფრაქციის ინერტული მასალების დასაწყობების უბანი; 14. ლენტური კონვეიერი; 15. 5-20 მმ ფრაქციის ინერტული მასალების დასაწყობების უბანი; 16. ლენტური კონვეიერი; 17. 20-40 მმ ფრაქციის ინერტული მასალების დასაწყობების უბანი; 18. სალექარი.

4. ჩამდინარე წყლების მონიტორინგი მონიტორინგი და მისი განხორციელების გეგმა

4.1. მონიტორინგის ჩატარების პირობები, მოთხოვნები და მეთოდოლოგია

მოცემული საკითხების განხილვისას უპირველეს ყოვლისა გათვალისწინებულია რომ საწარმოო ჩამდინარე წყლების შეგროვებისა და გაწმენდის ამოცანების გადასაწყვეტად მოწყობილია დაბინძურებული სამრეწველო წყლების შეკრების და არინების დამოუკიდებელი სადრენაჟო სისტემა. ეს სისტემა უზრუნველყოფს საწარმოო წყლების შეგროვებას, ხოლო შეგროვებული საწარმოო წყლების გამწმენდ ნაგებობაში სამსაფეხურიანი გაწმენდის შემდეგ გაწმენდილი ჩამდინარე წყლების ჩაშვება მოხდება საწარმოს მიმდებარედ გამავალ მდ. ჭოროხში.

4.2. მონიტორინგის უბნები, საკონტროლო წერტილები და კვლევის პერიოდულობა

ექსპლუატაციის პროცესში წარმოქმნილი ჩამდინარე წყლების წყლის ხარისხის კონტროლი განხორციელდება ხელშეკრულების საფუძველზე, ამ საქმიანობაზე სათანადო აკრედიტაციის მქონე ლაბორატორიის მიერ.

ლაბორატორიული გამოკვლევები უნდა ჩატარდეს დადგენილი წესით, საქართველოს გარემოს დაცვის სამინისტროსთან შეთანხმებული მეთოდოლოგიის გამოყენებით. საანალიზო სინჯების აღება უნდა მოხდეს პერსონალის მიერ, რომელთაც გავლილი ექნებათ სპეციალური მომზადება.

გამოსაკვლევი ინგრედიენტები და კვლევის პერიოდულობა მოცემულია ცხრილში 4.2.1.

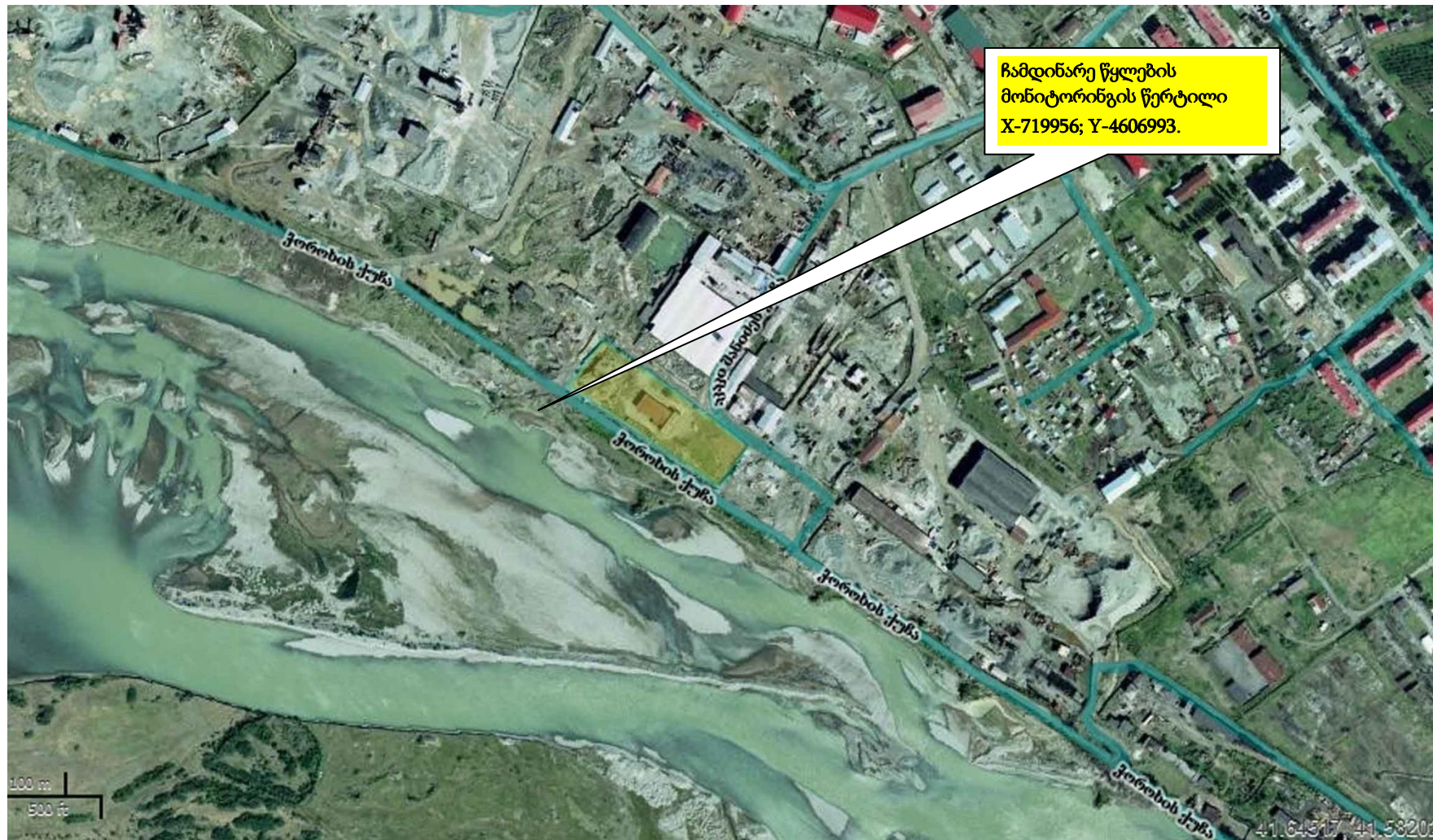
ცხრილი 4.2.1.

№	საკვლევი მახასიათებლები	კვლევის პერიოდულობა
1	შეწონილი ნაწილაკები	კვარტალში ერთხელ

საწარმოს განლაგების რაიონის სიტუაციური სქემა ჩამდინარე წყლების მიმდები ობიექტის, ჩაშვებისა და მონიტორინგის წერტილების დატანით წარმოდგენილია ნახაზზე 4.2.2.

არსებული კანონმდებლობის შესაბამისად იწარმოება წყლის გამოყენების პირველადი არღიციხვა ფორმების პად-4, პად-5 და პად-6-ის გამოყენებით (იხ. დანართი 5-7). ფორმებში წარმოდგენილი მონაცემები წარმოადგენს საფუძველს სახელმწიფო სტატისტიკური ანგარიშგების ფორმის №04-I-01-ის (იხ. დანართი 8). შესავსებად. წყლის გამოყენების სახელმწიფო სტატისტიკური ანგარიშგების ფორმა ყოველწლიურად წარედგინება საქართველოს გარემოს დაცვისა და სოფლის მეურნეობის სამინისტროს ყოველი წლის 15 თებერვლამდე.

ნახაზი 4.2.2. საწარმოს განლაგების რაიონის სიტუაციური სქემა ჩამდინარე წყლების მიმდები წყლის ობიექტის, ჩაშვების წერტილებისა და მათი GIS კოორდინატების დატანით



5. ნარჩენების მონიტორინგი და მისი განხორციელების გეგმა

ნარჩენების საკითხებთან მიმართებაში, მონიტორინგის ჩატარება უკავშირდება საწარმოს ობიექტის საქმიანობისათვის დამახასიათებელი ტექნოლოგიური ციკლის კონკრეტულ ეტაპებს და ნარჩენების მონიტორინგისათვის ძირითადად შერჩეულია ნარჩენების წარმოქმნისა და განთავსების უბნები.

ნარჩენების მონიტორინგისთვის მიზნით დაგეგმილია ტერიტორიის ვიზუალური დათვალიერება და ნარჩენების მართვის გეგმის შესრულების კონტროლი.

6. ბიომრავალფეროვნებაზე მონიტორინგი და მისი განხორციელების გეგმა

საწარმოს გავლენის სფეროში არ შეინიშნება ბიომრავალფეროვნების ის სახეობები, რომლებიც მოითხოვენ მონიტორინგს და აქედან გამომდინარე მათი მონიტორინგი და მისი განხორციელების გეგმის შემუშავება საჭიროებას არ მოითხოვს.

7. ნიადაგის დაბინძურებაზე მონიტორინგი და მისი განხორციელების გეგმა

საწარმოს გავლენის სფეროში, საწარმოს სპეციფიკიდან გამომდინარე, ნიადაგის დაბინძურებაზე მონიტორინგის მიზნით დაგეგმილია:

- ვიზუალური კონტროლი;
- ლაბორატორიული კვლევების ჩატარება ნავთობპროდუქტების დიდი რაოდენობით დაღვრის დაფიქსირების შემთხვევაში.

8. გრუნტის წყლების დაბინძურებაზე მონიტორინგი და მისი განხორციელების გეგმა

საწარმოს გავლენის სფეროში, საწარმოს სპეციფიკიდან გამომდინარე, გრუნტის წყლების დაბინძურებაზე მონიტორინგის მიზნით დაგეგმილია:

- ვიზუალური კონტროლი;
- ლაბორატორიული კვლევების ჩატარება ნავთობპროდუქტების დიდი რაოდენობით დაღვრის დაფიქსირების შემთხვევაში.

დანართი 1. ატმოსფერული ჰაერის დაბინძურების სტაციონარული წყაროების და მავნე ნივთიერებათა გაფრქვევების აღრიცხვის ფორმა №3ად-1

წარმოების (საამქროს, უბნის) დასახელება

მავნე ნივთიერებათა გამოყოფის წყაროს (წყაროების ჯგუფის) ნომერი და დასახელება	მავნე ნივთიერებათა გაფრქვევის წყაროს ნომერი და დასახელება	მავნე ნივთიერებათა გაფრქვევის სახე (ორგანიზებული ან არაორგანიზებული)	მავნე ნივთიერებათა გაფრქვევის წყაროს პარამეტრები		სინჯების (გაზომვების) აღების თარიღი	სინჯების (გაზომვების) აღების ადგილი	აირჰაერმტვერნარევის პარამეტრები მავნე ნივთიერებათა გაფრქვევის წყაროს გამოსასვლელთან		
			სიმაღლე, მ	დიამეტრი ან კვეთის ზომა, ხაზობრივი წყაროსათვის მისი სიგრძე, მ			ტემპერატურა, °C	სიჩქარე, მ/წმ	მოცულობა, მ ³ /სთ
1	2	3	4	5	6	7	8	9	10

დანართი 1-ის გაგრძელება

მავნე ნივთიერებათა დასახელება	მავნე ნივთიერებათა კონცენტრაცია გ/მ ³	მავნე ნივთიერებათა გამოყოფის წყაროს (წყაროების ჯგუფის) მუშაობის დრო, სთ/კვარტალი ან ნახევარი წელი	სტაციონარული წყაროებიდან გამოყოფილი მავნე ნივთიერებათა რაოდენობა, ტონა/კვარტალი ან ნახევარი წელი	მათ შორის		ატმოსფერულ ჰაერში გაფრქვეულ მავნე ნივთიერებათა რაოდენობა		მავნე ნივთიერებათა გაფრქვევის დადგენილი ნორმა, გ/მ ³	მავნე ნივთიერებათა გაფრქვევის განსაზღვრის მეთოდების დასახელება	№3ად-1 ფორმის შემდგომი ხელმოწერა და თარიღი
				მოხვედრილი გაწმენდაზე, ტონა/კვარტალი ან ნახევარი წელი	დაჭერილი, ტონა/კვარტალი ან ნახევარი წელი	გ/მ ³	ტ/კვარტალი ან ნახევარი წელი			
11	12	13	14	15	16	17	18	19	20	21

დანართი 2. აირმტვერდამჭერი და ტექნოლოგიური მოწყობილობების მუშაობის რეჟიმის აღრიცხვის ფორმა №3ად-2

წარმოების (საამქროს, უბნის) დასახელება _____

აირმტვერდამჭერი მოწყობილობის დასახელება	მავნე ნივთიერებათა გამოყოფის წყაროს (წყაროების ჯგუფის) ნომერი და დასახელება	მავნე ნივთიერებათა გაფრქვევის წყაროს ნომერი და დასახელება	ნამუშევარი საათების რაოდენობა კვარტალში ან ნახევარ წელში		აირმტვერდამჭერი მოწყობილობის მოცდენის დრო ტექნოლოგიური მოწყობილობის მუშაობისას, სთ/კვარტალი ან ნახევარი წელი	აირმტვერდამჭერი მოწყობილობის მუშაობისას მისი ცალკეული აპარატების მოცდენის დრო, სთ/კვარტალი ან ნახევარი წელი	აირმტვერდამჭერი მოწყობილობის (მისი ცალკეული აპარატების) მოცდენის მიზეზი	№3ად-2 ფორმის შემვსების ხელმოწერა და თარიღი
			აირმტვერდამჭერი მოწყობილობისთვის	აირმტვერდამჭერი მოწყობილობასთან დაკავშირებული ტექნოლოგიური მოწყობილობისათვის				
1	2	3	4	5	6	7	8	9

დანართი 3. ატმოსფერული ჰაერის დაცვის ღონისძიებების შესრულების აღრიცხვის ფორმა №3ად-3

წარმოების (საამქროს, უბნის) და ტექნოლოგიური მოწყობილობის დასახელება	დაგეგმილი ღონისძიების დასახელება	ღონისძიების შესრულების ვადა	ღონისძიების შესრულების (დანერგვის) აქტის ნომერი და თარიღი	მავნე ნივთიერებათა დასახელება	ატმოსფერულ ჰაერში მავნე ნივთიერებათა გაფრქვევების ფაქტობრივი შემცირება ღონისძიებების ჩატარების შემდეგ, ტ					№3ად-3 ფორმის შემვსების ხელმოწერა და თარიღი
					სულ	მათ შორის კვარტლების მიხედვით				
						I	II	III	IV	
1	2	3	4	5	6	7	8	9	10	11

დანართი 4. მავნე ნივთიერებათა გაფრქვევების სახელმწიფო აღრიცხვის ფორმა

საწარმოს დასახელება	
საიდენტიფიკაციო კოდი	

იურიდიული მისამართი, ტელეფონი	
ფაქტური მისამართი, ტელეფონი	
GPS კოორდინატები (UTM WGS 1984)	
ელექტრონული-ფოსტა	
ეკონომიკური საქმიანობის სახე	
გამომწვებული პროდუქციის სახეობა და	
მოხმარებული ნედლეულის სახეობა და	
მოხმარებული საწვავის სახეობა და	
საწვავის ხვედრითი თბომომცველობა	
სამუშაო საათების რაოდენობა წელიწადში	
საანგარიშო 20----- წელი	

ატმოსფერულ ჰაერში მავნე ნივთიერებათა გამოყოფა, გაწმენდა და გაფრქვევა, ტონა/წელი

№	მავნე ნივთიერებათა სახეობა	სტაციონარულიწყაროები დას გამოყოფილ მავნე ნივთიერებათა რაოდენობა	მათ შორის		გაფრქვეულ მავნე ნივთიერებათა რაოდენობა, სვ.3-სვ.5	საანგარიშო წელსმავნე ნივთიერებათა გაფრქვევის ნორმა
			მოხვედრილი გამწმენდ	დაჭერილი		
1	2	3	4	5	6	7
სულ მყარი (№1-7), მათ შორის						
1	მტვერი					
2	ჰვარტლი, C					
3	მანგანუმის ორჟანგი, MnO ₂					
4	ვანადიუმის ხუთჟანგი, V ₂ O ₅					
5	ბენზ(ა)პირენი, C ₂₀ H ₁₂					
6						
7						
სულ აირადი (№8-13), მათ შორის						
8	გოგირდის ორჟანგი, SO ₂					
9	აზოტის ჟანგბადები, NO _x					
10	ნახშირჟანგი, CO					
11	ნახშირწყალბადები, C _x H _y					
12						
13						
სულ მძიმე ლითონები (№14-23), მათ შორის						
14	ტყვია, Pb					
15	კადმიუმი, Cd					
16	ვირცხლისწყალი, Hg					
17	დარიშხანი, As					
18	ქრომი, Cr					
19	სპილენძი, Cu					
20	ნიკელი, Ni					

21	სელენი, Se				
22	თუთია, Zn				
23					
24	ნახშირორჟანგი, CO ₂				

შენიშვნა: მონაცემებს საწვავის ხვედრითი თბოშემცველობის და მძიმე ლითონების გაფრქვევების შესახებ ავსებენ მხოლოდ ელექტროსადგურები, მეტალურგიული საწარმოები, მინისა და მინის პროდუქციის საწარმოები, სრული ტექნოლოგიური ციკლის მქონე (კლინკერის მიღებით) ცემენტის საწარმოები.