

შეზღუდული
საზოგადოება
დირექტორი

პასუხისმგებლობის
“რივერსტოუნი“-ს

_____ იურის გრაუდუემნიეკს

“ ___ ” _____ “ 2022 წ.

შეზღუდული პასუხისმგებლობის საზოგადოება “რივერსტოუნი“
სასარგებლო წიაღისეულის (ინერტული მასალების) გადამუშავების
საწარმო

(დაბა ჩხოროწყუ, გობეჩიას ქუჩა #7, ს/კ 46.02.45.323)

გარემოზე ზემოქმედების შეფასების ანგარიში

შემსრულებელი:
ი/მ „ირინა აბრამიშვილი“
მობ: 579 03-55-20

თბილისი 2022

ანოტაცია

შეზღუდული პასუხისმგებლობის საზოგადოება „რივერსტოუნ“-ს სასარგებლო წიაღისეულის (ინერტული მასალების) გადამუშავების საწარმოს დაგეგმილი საქმიანობის “გარემოზე ზემოქმედების შეფასების ანგარიში” წარმოადგენს საქართველოს კანონმდებლობით გათვალისწინებული გარემოსდაცვითი დამასაბუთებელი დოკუმენტაციის შემადგენელ ნაწილს, რომელიც მუშავდება “გარემოსდაცვითი შეფასების კოდექსი” საქართველოს კანონით, აგრეთვე გარემოსდაცვითი საკანონმდებლო და ნორმატიული აქტებით დადგენილი მოთხოვნებიდან გამომდინარე, დაგეგმილი საქმიანობისათვის გარემოსდაცვითი გადაწყვეტილების მისაღებად საჭირო პროცედურების გასავლელად.

საწარმო ობიექტის განლაგების ტერიტორიაზე, დასახული მიზნებისა და დაგეგმილი ტექნოლოგიური პროცესების შესატყვისი რეგლამენტის განხორციელებით - დაგეგმილი საქმიანობის რეალიზაცია წარმოშობს სოციალურ და ბუნებრივ გარემოზე ზემოქმედებას.

წარმოდგენილ დოკუმენტაციაში შეფასებულია ამ დაგეგმილი საქმიანობის შედეგად წარმოქმნილი მავნე ნივთიერებების ემისიების დასაშვები საპროექტო ნორმატივები - ბუნებრივი გარემოს მდგომარეობის ქვეყანაში მიღებული ხარისხობრივი ნორმების, სანიტარიულ - ჰიგიენური მოთხოვნების, საწარმო ობიექტის განლაგების რაიონის ეკოლოგიური და კლიმატურ-მეტეოროლოგიური პირობების, ემისიების პარამეტრებისა და სხვა ფაქტორების გათვალისწინებით.

წინამდებარე დოკუმენტაციაში, ბუნებრივ და სოციალურ გარემოზე ზემოქმედების ოდენობისა და ხასიათის განსაზღვრის მიზნით, დადგენილია ზემოქმედების ფაქტორები, ძირითადი ობიექტები, გავრცელების მასშტაბი, შეფასებულია ზემოქმედების სახეები, მათი წარმოქმნის ალბათობა და მოცემულია ზემოქმედებით გამოწვეული ახალი მდგომარეობის ანალიზი, გამოვლენილია ზემოქმედების შემცირების შესაძლებლობები, ყველა სახის ემისიებისა და ნარჩენების მინიმიზაციის, მართვისა და უტილიზაციის საშუალებები, საწარმოს ფუნქციონირების შესაძლო შედეგები საზოგადოების სოციალურ - ეკონომიკურ მდგომარეობაზე, მოსახლეობის საცხოვრებელ გარემოსა და ჯანმრთელობაზე, აგრეთვე გარემოს ცალკეულ კომპონენტებზე და კომპლექსებზე.

დოკუმენტაციაში განსაზღვრულია ზემოქმედების კონტროლისა და მონიტორინგის მეთოდები, გარემოზე ზემოქმედების დადგენილი და შესაძლო უარყოფითი გავლენის თავიდან აცილების ან შერბილების ღონისძიებები, ქვეყანაში მიღებული, საკანონმდებლო და ნორმატიული ბაზის მოთხოვნების შესაბამისად.

-	ანოტაცია	1
-	გამოყენებულ ცნებათა განმარტებები	4
1	შესავალი	7
1.1	- გარემოზე ზემოქმედების შეფასების ანგარიშის შინაარსი	7
1.2	- გარემოზე ზემოქმედების შეფასების ნორმატიული და სამართლებრივი ასპექტები	9
1.3	- დაგეგმილი საქმიანობის საწარმოო ობიექტის ფუნქციონირების საფუძვლები	13
2	გარემოს არსებული მდგომარეობის ანალიზი	16
2.1	- საპროექტო ტერიტორიის ადგილმდებარეობა	16
2.2	- საკვლევ ტერიტორიის გეოლოგიური პირობები	20
2.3	- კლიმატურ-მეტეოროლოგიური პირობები	23
2.4	- ზედაპირული წყლები	25
2.5	- ძირითადი ნიადაგები და ლანდშაფტები	26
2.6	- ბიომრავალფეროვნება	27
2.7	- დაცული ტერიტორიები	30
2.8	- კულტურული მემკვიდრეობის ძეგლები	31
2.9	- ეკოლოგიური მდგომარეობის ანალიზი	31
2.10	- წყლის ობიექტების დაბინძურების მდგომარეობა	34
2.11	- ნიადაგის დაბინძურების საკითხები.	34
2.12	- რადიაციული ფონის შეფასება	34
2.13	- გარემოზე ფიზიკური ზემოქმედების ფაქტორები	35
2.13.1	- ხმაური	35
2.13.2	- ვიბრაცია	44
2.13.3	- ელექტომაგნიტური გამოსხივება	45
3	საწარმოო ობიექტის ბუნებრივ და სოციალურ გარემოზე ზემოქმედების დახასიათება	46
3.1	- საწარმოო ობიექტის ტექნოლოგიური სქემა და რეგლამენტი	46
3.2	- მოთხოვნები ბუნებრივ და ენერგეტიკულ რესურსებზე	48
3.3	- საქმიანობით გამოწვეული ზეგავლენის ანალიზი	48
4	გარემოს მდგომარეობის რაოდენობრივი და ხარისხობრივი მახასიათებლების ცვლილებების პროგნოზი	49
4.1	- ატმოსფერული ჰაერი	49
4.2	- ზემოქმედება წყლის ხარისხზე	57
4.3	- ზემოქმედება ზედაპირულ წყლებზე	60
4.4	- ნიადაგების და გრუნტის ხარისხობრივი მდგომარეობის შეფასება და ნიადაგების დაბინძურების ფაქტორი	61
4.5	- ზემოქმედება ბიოლოგიურ გარემოზე	62
4.6	- ზემოქმედება დაცულ ტერიტორიებზე	64
4.7	- ზემოქმედება ადამიანის ჯანმრთელობასა და უსაფრთხოებაზე	65
4.8	- მიწისქვეშა წყლების დაბინძურების რისკები	66
4.9	- ზემოქმედება კულტურულ მემკვიდრეობაზე	67
4.10	- ზემოქმედება ჭარბტენიან ტერიტორიებზე	68
4.11	- ტრანსსასაზღვო ზემოქმედება	68
4.12	- ზემოქმედება სატრანსპორტო ნაკადზე	68
4.13	- ზემოქმედება ტყით მჭიდროდ დაფარულ ტერიტორიაზე	70
4.14	- ნარჩენების წარმოქმნით და გავრცელებით მოსალოდნელი ზემოქმედება	70
5	საქმიანობის შედეგად შესაძლებელი ავარიული სიტუაციების აღბათობა და მათი მოსალოდნელი შედეგების თავიდან აცილების წინადადებები	72

5.1	შესაძლებელი ავარიული სიტუაციების აღბათობის განსაზღვრა და მათი მოსალოდნელი შედეგების შეფასება	74
5.2	ავარიის შესახებ შეტყობინება	75
5.3.	საწარმოს მიმდინარე საქმიანობის პროცესში ფიზიკურ და სოციალურ გარემოზე ნეგატიური ზემოქმედების შერბილების ღონისძიებათა გეგმა	77
6	საქმიანობის ეკოლოგიური, სოციალური და ეკონომიკური შედეგების შეფასება	80
7	გარემოში მავნე ნივთიერებათა გამოყოფის შემცირების ტექნიკური საშუალებები	85
8.	ნარჩენების მართვის გეგმა	90
8.1	საკანონმდებლო საფუძველი	90
8.2.	ნარჩენების მართვის გეგმის მიზნები და ამოცანები	90
8.3.	ნარჩენების მართვის იერარქია და პრინციპები	91
8.4.	საქმიანობის განხორციელების პროცესში წარმოქმნილი ნარჩენების სახეობები	92
8.5.	ნარჩენების მართვის პროცესის აღწერა	94
8.6	ნარჩენების დროებითი შენახვის მეთოდები და პირობები	95
8.7	ნარჩენების დამუშავება/საბოლოო განთავსება	96
8.8	ნარჩენებთან უსაფრთხო მოპყრობის ზოგადი მოთხოვნები	98
8.9	ნარჩენებზე კონტროლის მეთოდები	99
9	ნარჩენი (კუმულატიური) ზეგავლენის კონტროლისა და მონიტორინგის მეთოდები	103
10	პროექტის ალტერნატიული ვარიანტები	105
10.1	- პროექტის განხორციელების ალტერნატიული ვარიანტების ანალიზი	105
10.2	- არაქმედების ალტერნატიული ვარიანტი	106
10.3	- ტექნოლოგიური ალტერნატივები	107
10.4	- ტერიტორიის შერჩევის ალტერნატივები	109
11	გარემოზე დადგენილ ზემოქმედებათა ფაქტორების შედეგად მიღებული “გარემოს მოსალოდნელი მდგომარეობის” პროგნოზი	112
12	საქმიანობის გარემოსდაცვითი მენეჯმენტის და მონიტორინგის გეგმა	113
13	- საქმიანობის შეწყვეტის შემთხვევაში გარემოს პირვანდელ მდგომარეობამდე აღდგენის პირობები	127
13.1	- მოკლევადიანი გაჩერება ან რემონტი	127
13.2	- ექსპლუატაციის ხანგრძლივი შეწყვეტა ან კონსერვაცია	127
13.3	- ობიექტის ლიკვიდაცია	128
14	სკოპინგის ეტაპზე საზოგადოების ინფორმირებისა და მათ მიერ წარმოდგენილი მოსაზრებებისა და შენიშვნების შეფასება	129
15	ძირითადი შედეგები და დასკვნები	130
-	გამოყენებული ლიტერატურა	132
-	დანართი: საილუსტრაციო მასალა და გათვლების მონაცემები	133
-	- საწარმოო ობიექტის გენგეგმა გაფრქვევის წყაროთა ჩვენებით	134
-	- საწარმოო ობიექტის განლაგების სიტუაციური რუკა	135
-	- გზს-ს მომზადებაში მონაწილეთა სია	136
-	- სკოპინგის ეტაპზე საზოგადოების ინფორმირებისა და მათ მიერ წარმოდგენილი მოსაზრებებისა და შენიშვნების შეფასება	137
-	- გათვლების მონაცემები	145
-	- დანართი 6. მიწის საკუთრების დამადასტურებელი ამონაწერი საჯარო რეესტრიდან.	153

გამოყენებულ ცნებათა განმარტებები

1. „გარემო“ – ბუნებრივი გარემოსა და ადამიანის მიერ სახეცვლილი (კულტურული) გარემოს ერთობლიობა, რომელიც მოიცავს ურთიერთდამოკიდებულებაში მყოფ ცოცხალ და არაცოცხალ, შენარჩუნებულ და ადამიანის მიერ სახეცვლილ ბუნებრივ ელემენტებს, ბუნებრივ და ანთროპოგენულ ლანდშაფტებს;
2. „ბუნებრივი გარემო“ გარემოს შემადგენელი ნაწილი, რომელიც მოიცავს ურთიერთდამოკიდებულებაში მყოფ ბუნებრივ ელემენტებს და მათ მიერ ჩამოყალიბებულ ბუნებრივ ლანდშაფტებს;
3. „გარემოს დაცვა“ ადმინისტრაციულ, სამეურნეო, ტექნოლოგიურ, პოლიტიკურ-სამართლებრივ და საზოგადოებრივ ღონისძიებათა ერთობლიობა, რომელიც უზრუნველყოფს გარემოში არსებული ბუნებრივი წონასწორობის შენარჩუნებას და აღდგენას, რეგულირება, აღრიცხვა, ლიცენზირება, ზედამხედველობა და კონტროლი;
4. არატექნიკური რეზიუმე – გარემოზე ზემოქმედების შეფასების ანგარიშის/სტრატეგიული გარემოსდაცვითი შეფასების ანგარიშის მოკლე აღწერა, რომელიც მოიცავს ინფორმაციას დამგეგმავი ორგანოს/საქმიანობის განმახორციელებლის, სტრატეგიული დოკუმენტის/საქმიანობის განხორციელების ადგილის, გარემოზე/ადამიანის ჯანმრთელობაზე შესაძლო ზემოქმედების და ანგარიშით გათვალისწინებული სხვა საკითხების თაობაზე, შესრულებულია არატექნიკურ ენაზე და თან ერთვის გრაფიკული და საილუსტრაციო მასალები;
5. გარემოსდაცვითი გადაწყვეტილება – გარემოსდაცვითი შეფასების კოდექსის მე-13 მუხლის გათვალისწინებით გამოცემული აქტი, რომელიც გარემოზე ზემოქმედების შეფასებისადმი დაქვემდებარებული საქმიანობის განხორციელების სავალდებულო წინაპირობაა.
6. გარემოზე ზემოქმედება – სტრატეგიული დოკუმენტის ან საქმიანობის განხორციელებით გამოწვეული გარემოზე ნებისმიერი ზემოქმედება, რომელიც შესაძლოა მოიცავდეს შემდეგ ფაქტორებზე ზემოქმედებას: ადამიანის ჯანმრთელობა და უსაფრთხოება, ბიომრავალფეროვნება და მისი კომპონენტები, წყალი, ჰაერი, ნიადაგი, მიწა, კლიმატი, ლანდშაფტი და დაცული ტერიტორიები. გარემოზე ზემოქმედება მოიცავს აგრეთვე კულტურულ მემკვიდრეობაზე ან სოციალურ-ეკონომიკურ ფაქტორებზე ზემოქმედებას, რომელიც გამოწვეულია მათი ცვლილებით;
7. გარემოზე ზემოქმედების შეფასება (შემდგომ – გზშ) – შესაბამის კვლევებზე დაყრდნობით, გარემოზე შესაძლო ზემოქმედების გამოვლენისა და შესწავლის პროცედურა იმ დაგეგმილი საქმიანობისთვის, რომელმაც შესაძლოა მნიშვნელოვანი ზემოქმედება მოახდინოს გარემოზე და რომელიც მიეკუთვნება გარემოსდაცვითი შეფასების კოდექსის I დანართით გათვალისწინებულ საქმიანობას და, სკრინინგის გადაწყვეტილების შესაბამისად, ამავე კოდექსის II დანართით გათვალისწინებულ საქმიანობას. გზშ მოიცავს სკოპინგს, გზშ-ის ანგარიშის მომზადებას, საზოგადოების მონაწილეობას, უფლებამოსილ ადმინისტრაციულ ორგანოებთან კონსულტაციების გამართვას, მიღებული შედეგების შეფასების საფუძველზე ექსპერტიზის დასკვნის მომზადებას და მის მხედველობაში მიღებას ამ კოდექსით გათვალისწინებული გარემოსდაცვითი გადაწყვეტილების გაცემისას ან/და საქართველოს კანონმდებლობით განსაზღვრული შესაბამისი აღმჭურველი ადმინისტრაციულ-სამართლებრივი აქტის გამოცემისას;
8. გზშ-ის ანგარიში – საქმიანობის განმახორციელებლის ან/და საქმიანობის განმახორციელებლისთვის კონსულტანტის მიერ გზშ-ის პროცესში მომზადებული დოკუმენტი, რომელიც მოიცავს ამ კოდექსით გათვალისწინებულ ინფორმაციას;

9. დაინტერესებული საზოგადოება – საზოგადოება, რომელსაც შესაძლოა აინტერესებდეს სტრატეგიული დოკუმენტის ან საქმიანობის განხორციელებასთან დაკავშირებული გადაწყვეტილება ან რომელზედაც ზემოქმედებას მოახდენს ან შესაძლოა ზემოქმედება მოახდინოს ამ გადაწყვეტილებამ. დაინტერესებულ საზოგადოებას მიეკუთვნება აგრეთვე საქართველოს კანონმდებლობით დადგენილი წესით რეგისტრირებული არასამეწარმეო (არაკომერციული) იურიდიული პირი, რომლის საქმიანობის მიზნებიც დაკავშირებულია ქვეყანაში გარემოს დაცვის ხელშეწყობასთან;
10. ექსპერტიზა – ექსპერტიზის დასკვნის მომზადების მიზნით, დადგენილი წესით შექმნილი საექსპერტო კომისიის მიერ განხორციელებულ სამეცნიერო-კვლევით ღონისძიებათა ერთობლიობა;
11. კონსულტანტი – პირი, რომელსაც აქვს გზშ-ის ანგარიშის/სტრატეგიული გარემოსდაცვითი შეფასების ანგარიშის მომზადებისთვის საჭირო კვალიფიკაცია, სამეცნიერო, ტექნიკური და მეთოდური შესაძლებლობები;
12. მინისტრი – საქართველოს გარემოს დაცვისა და სოფლის მეურნეობის მინისტრი;
13. სამინისტრო – საქართველოს გარემოს დაცვისა და სოფლის მეურნეობის სამინისტრო;
14. საქმიანობა – სამშენებლო, საწარმოო და სამონტაჟო სამუშაოები, ან სხვა საქმიანობა, მათ შორის, მინერალური რესურსების მოპოვება/გადამუშავება, რომელიც გარკვეულ ზემოქმედებას ახდენს გარემოზე;
15. საქმიანობის განმახორციელებელი – პირი, ადმინისტრაციული ორგანო, საქართველოს კანონმდებლობით გათვალისწინებული სხვა ორგანიზაციული წარმონაქმნი, რომელიც არ არის იურიდიული პირი, რომელსაც სურს გარემოსდაცვითი შეფასების კოდექსის I დანართით ან/და II დანართით გათვალისწინებული საქმიანობის განხორციელება ან მიმდინარე საქმიანობის გაგრძელება;
16. სკოპინგი – პროცედურა, რომელიც განსაზღვრავს გზშ-ისთვის/სტრატეგიული გარემოსდაცვითი შეფასებისთვის მოსაპოვებელი და შესასწავლი ინფორმაციის ჩამონათვალს და ამ ინფორმაციის გზშ-ის ანგარიშში/სტრატეგიული გარემოსდაცვითი შეფასების ანგარიშში ასახვის საშუალებებს;
17. სკოპინგის ანგარიში – წინასწარი დოკუმენტი, რომელიც საქმიანობის განმახორციელებელმა ან/და კონსულტანტმა მოამზადა და რომლის საფუძველზედაც სამინისტრო გასცემს სკოპინგის დასკვნას;
18. სკოპინგის განცხადება – წინასწარი დოკუმენტი, რომელიც დამგეგმავმა ორგანომ ან/და კონსულტანტმა მოამზადა და რომლის საფუძველზედაც სამინისტრო და საქართველოს ოკუპირებული ტერიტორიებიდან დევნილთა, შრომის, ჯანმრთელობისა და სოციალური დაცვის სამინისტრო გასცემენ სკოპინგის დასკვნებს;
19. რეგულირების ობიექტი – ფიზიკური პირი, იურიდიული პირი ან სხვა ორგანიზაციული წარმონაქმნი, გარემოს დაცვისა და ბუნებრივი რესურსებით სარგებლობის სფეროში ლიცენზიის/ნებართვის მფლობელი (მათ შორის, საქმიანობის სუბიექტი), სახელმწიფო ხელისუფლების ან ადგილობრივი თვითმმართველობის ორგანო, რომელზედაც ვრცელდება გარემოს დაცვისა და ბუნებრივი რესურსებით სარგებლობის სფეროში საქართველოს კანონმდებლობითა და საქართველოს საერთაშორისო ხელშეკრულებებით გათვალისწინებული გარემოსდაცვითი მოთხოვნები;
20. ბიომრავალფეროვნება – გარეული ცხოველებისა და ველური მცენარეების მრავალსახეობა, ხმელეთის, ზღვის და წყლის ეკოსისტემები და ეკოლოგიური კომპლექსები, რომლებიც მოიცავენ მრავალფეროვნებას სახეობის ფარგლებში, სახეობათა შორის და ეკოსისტემებში.

21. წყალსარგებლობა – წყლის რესურსების გამოყენება სასმელი, საყოფაცხოვრებო-კომუნალური, სამრეწველო, ენერგეტიკული, სასოფლო-სამეურნეო, სატრანსპორტო, სამეცნიერო, კულტურული, რეკრეაციული, ბალნეოლოგიური, სპორტის, ტურიზმის და სხვა მიზნებისთვის ტექნიკური საშუალებებით ან უამისოდ;
22. წყალმოსარგებლე – ფიზიკური ან იურიდიული პირი (საკუთრების და ორგანიზაციულ-სამართლებრივი ფორმის განურჩევლად), მათ შორის უცხო ქვეყნის მოქალაქე, რომელიც ახორციელებს წყალსარგებლობას საქართველოს კანონმდებლობით დადგენილი წესით;
23. ატმოსფერული ჰაერი – ატმოსფერული გარსის ჰაერი, შენობანაგებობებში არსებული ჰაერის გარდა;
24. მავნე ნივთიერება – ადამიანის საქმიანობის შედეგად ატმოსფერულ ჰაერში გაფრქვეული ნებისმიერი ნივთიერება, რომელიც ახდენს ან რომელმაც შეიძლება მოახდინოს უარყოფითი ზეგავლენა ადამიანის ჯანმრთელობასა და ბუნებრივ გარემოზე;
25. ნარჩენი - ნებისმიერი ნივთიერება ან ნივთი, რომელსაც მფლობელი იშორებს, განზრახული აქვს მოიშოროს ან ვალდებულია მოიშოროს;
26. სახიფათო ნარჩენები - ნარჩენები, რომლებსაც აქვს ნარჩენების მართვის კოდექსის მე-3 დანართით გათვალისწინებული ერთი ან მეტი მახასიათებელი;
27. საყოფაცხოვრებო ნარჩენები - საოჯახო მეურნეობის მიერ წარმოქმნილი ნარჩენები;
28. თხევადი ნარჩენები - თხევად მდგომარეობაში არსებული ნარჩენები;
29. ევროკავშირის კანონმდებლობა – ევროპის ეკონომიკური გაერთიანების საბჭოს, ევროგაერთიანების საბჭოს, ევროკავშირის საბჭოსა და ევროპარლამენტის მიერ მიღებული დებულებები, გადაწყვეტილებები და დირექტივები;
30. საქართველოს „წითელი ნუსხა“ – საქართველოს ტერიტორიაზე გავრცელებულ, გადაშენების საფრთხის წინაშე მყოფ გარეულ ცხოველთა და ველურ მცენარეთა სახეობების ჩამონათვალი;
31. საქართველოს „წითელი წიგნი“ – დოკუმენტი, რომელიც შეიცავს მონაცემებს საქართველოს „წითელნუსხაში“ შეტანილი სახეობების სტატუსის, გავრცელების არეალის, ადგილსამყოფლის, რაოდენობის, გამრავლების ადგილებისა და პირობების, მათ დასაცავად მიღებული ზომებისა და დაცვისათვის აუცილებელი ღონისძიებების, აგრეთვე მათთან დაკავშირებული რისკფაქტორების შესახებ;
32. გადაშენების საფრთხის წინაშე მყოფი სახეობები – გარეულ ცხოველთა და ველურ მცენარეთა ბიოლოგიური სახეობები ან/და მათი სხვა ტაქსონომიური ერთეულები, რომელთა რაოდენობისა და გავრცელების არეალის შემცირება, საარსებო პირობების გაუარესება ან სხვა გარემოებები მიუთითებს მათი დაცვისა და კვლავწარმოებისათვის სასწრაფო ზომების მიღების აუცილებლობაზე;
33. „არახელსაყრელი მეტეოროლოგიური პირობები“ (ამკ) – არის მეტეოროლოგიური პირობები (ნისლი, უქარო ამინდი ან ქარის მცირე სიჩქარე, ტემპერატურული ინვერსია და ა.შ.), რომლებიც ზღუდავენ ატმოსფერულ ჰაერში მავნე ნივთიერებათა გავრცელებას და, ამდენად, ხელს უწყობენ მავნე ნივთიერებათა დაგროვებას და შესაბამისად დაბინძურების გაზრდას მოცემულ ტერიტორიაზე;

1. შესავალი

პასუხისმგებლობის საზოგადოება „რივერსტონი“-ს სასარგებლო წიაღისეულის (ინერტული მასალების) გადამუშავების საწარმოს დაგეგმილი საქმიანობის „გარემოზე ზემოქმედების შეფასების ანგარიში“ წარმოადგენს საქართველოს კანონმდებლობით გათვალისწინებული გარემოსდაცვითი დამასაბუთებელი დოკუმენტაციის შემადგენელ ნაწილს, რომელიც მუშავდება „გარემოსდაცვითი შეფასების კოდექსი“-ს საქართველოს კანონით, აგრეთვე გარემოსდაცვითი საკანონმდებლო და ნორმატიული აქტებით დადგენილი მოთხოვნებიდან გამომდინარე - დაგეგმილი საქმიანობისათვის გარემოსდაცვითი გადაწყვეტილების მისაღებად საჭირო პროცედურების გასავლელად.

დოკუმენტაციის მიზანია, არსებული საქმიანობისათვის გარემოსდაცვითი გადაწყვეტილების მისაღებად დამუშავებული გარემოსდაცვითი ტექნიკურ-ეკონომიკური დასაბუთება - საწარმოო ობიექტის პროექტირებისა და ოპერირების პირობების სპეციფიკის გათვალისწინებით, რისთვისაც აუცილებელია ობიექტურად განისაზღვროს გარემოზე მოსალოდნელი ზემოქმედების ძირითადი ასპექტები, შესწავლილ იქნეს საწარმოს განლაგების რაიონის ბუნებრივი და სოციალური გარემოს არსებული მდგომარეობა, შეფასდეს ამ გარემოზე დაგეგმილი საქმიანობის საწარმოო ობიექტის გავლენის მასშტაბები და წარმოდგენილ იქნეს მოსაზრებები უარყოფითი ზემოქმედების პარამეტრების რეგულირების მისაღწევად.

აღნიშნული საქმიანობის სპეციფიკაზე დაყრდნობით, წარმოდგენილ დოკუმენტაციაში, საწარმოო ობიექტის განლაგების რაიონისათვის დამახასიათებელი მეტეოროლოგიურ-კლიმატური და არსებული ეკოლოგიური პირობების გათვალისწინებით, საფუძვლიანი ანალიზია ჩატარებული ბუნებრივი და სოციალური გარემოს ცალკეული კომპონენტების დაცვის უზრუნველსაყოფად.

1.1. გარემოზე ზემოქმედების შეფასების ანგარიშის შინაარსი

წარმოდგენილი დოკუმენტაცია შედგება თავფურცლის, ანოტაციის, სარჩევის, გამოყენებულ ცნებათა განმარტებების და შინაარსობრივი თავებისაგან, აგრეთვე გამოყენებული ლიტერატურის ჩამონათვალისა და დანართებისაგან.

კერძოდ:

1. საქმიანობის განხორციელების ადგილის აღწერას, GIS (გეოინფორმაციული სისტემები) კოორდინატების მითითებით (shp-ფაილთან ერთად), აგრეთვე დაგეგმილი საქმიანობისთვის გარემოს არსებული მდგომარეობის აღწერას;
- ინფორმაციას მიწის კატეგორიისა და მიწათსარგებლობის ფორმის შესახებ, როგორც მშენებლობის, ისე ექსპლუატაციის ეტაპზე;
- ინფორმაციას დაგეგმილი საქმიანობის ფიზიკური მახასიათებლების (სიმძლავრე, მასშტაბი და საწარმოო პროცესი, მათ შორის, შესაძლო საწარმოებელი პროდუქციის ოდენობა, მოთხოვნილი ენერჯია, წარმოებისას გამოსაყენებელი მასალა და ბუნებრივი რესურსები და სხვა) შესახებ;
- ინფორმაციას სადემონტაჟო სამუშაოებისა და მეთოდების შესახებ (საჭიროების შემთხვევაში);

- ინფორმაციას მშენებლობისა და ექსპლუატაციის ეტაპებზე შესაძლო უარყოფითი შედეგების და ემისიების (როგორებიცაა წყლის, ჰაერის, მიწის და წიაღისეულის დაბინძურება, ხმაური, ვიბრაცია, ელექტრომაგნიტური გამოსხივება, სითბური გამოსხივება, რადიაცია) შესახებ;
 - ინფორმაციას იმ ნარჩენების სახეების, მახასიათებლებისა და რაოდენობის შესახებ, რომლებიც შესაძლოა წარმოიქმნას მშენებლობისა და ექსპლუატაციის ეტაპებზე, აგრეთვე, საჭიროების შემთხვევაში, ნარჩენების მართვის სფეროში მოქმედი ნორმატიული აქტებით განსაზღვრულ დამატებით ინფორმაციას;
2. ინფორმაციას გარემოს დაცვის მიზნით შემოთავაზებული დაგეგმილი საქმიანობისა და მისი განხორციელების ადგილის ყველა გონივრული ალტერნატივის შესახებ, შესაბამისი დასაბუთებით, მათ შორის, უმოქმედობის (ნულოვანი) ალტერნატივის შესახებ, რომელიც გულისხმობს საქმიანობის განუხორციელებლობის შემთხვევაში გარემოს არსებული მდგომარეობის ბუნებრივად განვითარების აღწერას, რომლის შეფასებაც შესაძლებელია არსებული ინფორმაციის გამოყენებით და მეცნიერულ ცოდნაზე დაყრდნობით;
 3. ინფორმაციას დაგეგმილი საქმიანობის განხორციელებისას გარემოზე შესაძლო მნიშვნელოვანი ზემოქმედების შესახებ, მათ შორის, მოსახლეობაზე, ადამიანის ჯანმრთელობაზე, ბიომრავალფეროვნებაზე (მათ შორის, მცენარეთა და ცხოველთა სახეობები, ჰაბიტატები, ეკოსისტემები), წყალზე (მათ შორის, ჰიდრომორფოლოგიური ცვლილებები, რაოდენობა, ხარისხი), ჰაერზე, ნიადაგზე (მათ შორის, ნიადაგის მოხსნა), მიწაზე (მათ შორის, ორგანული ნივთიერებები, ეროზია, დატკეპნა, დეგრადაცია), კლიმატზე (მათ შორის, სათბურის გაზების ემისია), ლანდშაფტზე, კულტურულ მემკვიდრეობაზე (მათ შორის, არქიტექტურული და არქეოლოგიური ასპექტები) და მატერიალურ ფასეულობებზე ზემოქმედების შესახებ;
 4. ინფორმაციას ამ ნაწილის „გ“ ქვეპუნქტით გათვალისწინებულ კომპონენტებსა და მათ ურთიერთქმედებაზე დაგეგმილი საქმიანობის განხორციელებით შესაძლო პირდაპირი და არაპირდაპირი, კუმულაციური, ტრანსსასაზღვრო, მოკლევადიანი და გრძელვადიანი, პოზიტიური და ნეგატიური ზემოქმედების შესახებ, რომელიც გამოწვეულია:
 - დაგეგმილი საქმიანობისთვის საჭირო სამშენებლო სამუშაოებით, მათ შორის, საჭიროების შემთხვევაში, სადემონტაჟო სამუშაოებით;
 - ბუნებრივი რესურსების (განსაკუთრებით – წყლის, ნიადაგის, მიწის, ბიომრავალფეროვნების) გამოყენებით, ამ რესურსების ხელმისაწვდომობის გათვალისწინებით;
 - გარემოს დამაბინძურებელი ფაქტორების ემისიით, ხმაურით, ვიბრაციით, რადიაციით, ნარჩენების განთავსებითა და აღდგენით;
 - გარემოზე, ადამიანის ჯანმრთელობაზე ან კულტურულ მემკვიდრეობაზე ზემოქმედების რისკებით (მაგალითად, ავარიის ან კატასტროფის შემთხვევაში);
 - სხვა, არსებულ საქმიანობასთან ან დაგეგმილ საქმიანობასთან კუმულაციური ზემოქმედებით;
 - საქმიანობის კლიმატზე ზემოქმედებით და კლიმატის ცვლილებით განპირობებული საქმიანობის მოწყვლადობით;
 - გამოყენებული ტექნოლოგიით, მასალით ან/და ნივთიერებით;

5. ინფორმაციას დაგეგმილი საქმიანობის განხორციელების შედეგად შესაძლო ინციდენტების განსაზღვრისა და მათი შედეგების შეფასების შესახებ, მათ შორის, ავარიულ სიტუაციებზე რეაგირების სამოქმედო გეგმას;
6. სამოქმედო გეგმას დაგეგმილი საქმიანობის განხორციელებით გამოწვეული გარემოსა და ადამიანის ჯანმრთელობაზე უარყოფითი ზემოქმედების შედეგების, მათი თავიდან აცილების, შემცირების, შერბილებისა და კომპენსაციის ღონისძიებათა შესახებ. ინფორმაცია უნდა მოიცავდეს როგორც საქმიანობის განხორციელების, ისე შემდგომი ექსპლუატაციის ეტაპებს;
7. გარემოზე შეუქცევი ზემოქმედების შეფასებას და მისი აუცილებლობის დასაბუთებას, რაც გულისხმობს გარემოზე შეუქცევი ზემოქმედებით გამოწვეული დანაკარგისა და მიღებული სარგებლის ურთიერთმეწონას გარემოსდაცვით, კულტურულ, ეკონომიკურ და სოციალურ ჭრილში;
8. ინფორმაციას დაგეგმილი საქმიანობის შეწყვეტის შემთხვევაში ამ საქმიანობის დაწყებამდე არსებული გარემოს მდგომარეობის აღდგენის საშუალებების შესახებ;
9. დაგეგმილი საქმიანობის განხორციელებით გამოწვეული გარემოზე მნიშვნელოვანი ზემოქმედების აღწერას, რომელიც განპირობებულია ავარიისა და კატასტროფის რისკის მიმართ საქმიანობის მოწყვლადობით;
10. სკოპინგის ეტაპზე საზოგადოების ინფორმირებისა და მის მიერ წარმოდგენილი მოსაზრებებისა და შენიშვნების შეფასებას;
11. ინფორმაციას კვლევების მეთოდოლოგიის და გარემოს შესახებ ინფორმაციის წყაროების თაობაზე;
12. ამ ნაწილის „1“-„11“ ქვეპუნქტებით გათვალისწინებული ინფორმაციის მოკლე არატექნიკურ რეზიუმეს, საზოგადოების ინფორმირებისა და მონაწილეობის უზრუნველსაყოფად.

1.2. გარემოზე ზემოქმედების შეფასების ნორმატიული და სამართლებრივი ასპექტები

საქართველოს გარემოსდაცვითი სამართალი მოიცავს კონსტიტუციას, გარემოსდაცვით კანონებს, საერთაშორისო შეთანხმებებს, კანონქვემდებარე ნორმატიულ აქტებს, პრეზიდენტის ბრძანებულებებს, მინისტრთა კაბინეტის დადგენილებებს, მინისტრების ბრძანებებს, ინსტრუქციებს, რეგულაციებს და სხვა. საქართველო მიერთებულია საერთაშორისო, მათ შორის გარემოსდაცვით საერთაშორისო კონვენციებს.

საქართველოს გარემოსდაცვითი კანონმდებლობა

წინამდებარე გზშ-ის ანგარიში მომზადებულია საქართველოს კანონის „გარემოსდაცვითი შეფასების კოდექსი“-ს მოთხოვნების შესაბამისად. გარდა ამისა, გზშ-ის პროცესში გათვალისწინებული იქნა საქართველოს სხვა გარემოსდაცვითი კანონები. საქართველოს გარემოსდაცვითი კანონების ნუსხა მოცემულია ცხრილში 1.2.1.

ცხრილი 1.2.1. საქართველოს გარემოსდაცვითი კანონების ნუსხა

მიღების წელი	კანონის დასახელება	სარეგისტრაციო კოდი	საბოლოო ვარიანტი
1994	საქართველოს კანონი ნიადაგის დაცვის შესახებ	370.010.000.05.001.000.080	14/06/2011
1994	საქართველოს კანონი საავტომობილო გზების შესახებ	310.090.000.05.001.000.089	24/12/2013
1995	საქართველოს კონსტიტუცია	010.010.000.01.001.000.116	04/10/2013
1996	საქართველოს კანონი გარემოს დაცვის შესახებ	360.000.000.05.001.000.184	06/09/2013
1996	საქართველოს კანონი დაცული ტერიტორიების სტატუსის შესახებ	360050000.05.001.017805	03/07/2015
1997	საქართველოს კანონი ცხოველთა სამყაროს შესახებ	410.000.000.05.001.000.186	06/09/2013
1997	საქართველოს კანონი წყლის შესახებ	400.000.000.05.001.000.253	06/09/2013
1999	საქართველოს კანონი ატმოსფერული ჰაერის დაცვის შესახებ	420.000.000.05.001.000.595	05/02/2014
1999	საქართველოს კანონი საშიში ნივთიერებებით გამოწვეული ზიანის ანაზღაურების შესახებ	040.160.050.05.001.000.671	06/06/2003
2005	საქართველოს კანონი სახანძრო უსაფრთხოების შესახებ	140.070.000.05.001.001.989	29.05.2014
2005	საქართველოს კანონი ლიცენზიებისა და ნებართვების შესახებ	300.310.000.05.001.001.914	20/02/2014
2007	საქართველოს კანონი ეკოლოგიური ექსპერტიზის შესახებ	360.130.000.05.001.003.079	25/03/2013
2007	საქართველოს კანონი გარემოზე ზემოქმედების ნებართვის შესახებ	360.160.000.05.001.003.078	06/02/2014
2007	საქართველოს კანონი საზოგადოებრივი ჯანმრთელობის შესახებ	470.000.000.05.001.002.920	13/12/2013
2014	საქართველოს კანონი სამოქალაქო უსაფრთხოების შესახებ	140070000.05.001.017468	01/07/2014
2014	ნარჩენების მართვის კოდექსი	360160000.05.001.017608	12/01/2015

საქართველოს გარემოსდაცვითი სტანდარტები

წინამდებარე ანგარიშის დამუშავების პროცესში გარემო ობიექტების (ნიადაგი, წყალი, ჰაერი) ხარისხის შეფასებისათვის გამოყენებული შემდეგი გარემოსდაცვითი სტანდარტები (იხ. ცხრილი 1.2.2

ცხრილი 1.2.2. გარემოსდაცვითი სტანდარტების ნუსხა

მიღების თარიღი	ნორმატიული დოკუმენტის დასახელება	სარეგისტრაციო კოდი
15/05/2013	საქართველოს გარემოსა და ბუნებრივი რესურსების დაცვის მინისტრის 2013 წლის 15 მაისის N31 ბრძანებით დამტკიცებული დებულება „გარემოზე ზემოქმედების შეფასების შესახებ“.	360160000.22.023.016156
31/12/2013	ტექნიკური რეგლამენტი - „დაბინძურების სტაციონარული წყაროებიდან ატმოსფერულ ჰაერში გაფრქვევების ფაქტობრივი რაოდენობის განსაზღვრის ინსტრუმენტული მეთოდის, დაბინძურების სტაციონარული წყაროებიდან ატმოსფერულ ჰაერში გაფრქვევების ფაქტობრივი რაოდენობის დამდგენი სპეციალური გამზომ-საკონტროლო აპარატურის სტანდარტული ჩამონათვალისა და დაბინძურების სტაციონარული წყაროებიდან ტექნოლოგიური პროცესების მიხედვით ატმოსფერულ ჰაერში გაფრქვევების ფაქტობრივი რაოდენობის საანგარიშო მეთოდიკა“, დამტკიცებულია საქართველოს მთავრობის №435 დადგენილებით.	300160070.10.003.017660
31/12/2013	ტექნიკური რეგლამენტი - „ატმოსფერულ ჰაერში მავნე ნივთიერებათა ზღვრულად დასაშვები გაფრქვევის ნორმების გაანგარიშების მეთოდიკა“, დამტკიცებულია საქართველოს მთავრობის №408 დადგენილებით.	300160070.10.003.017622
31.12.2013	დაბინძურების სტაციონარული წყაროებიდან მავნე ნივთიერებათა გაფრქვევების თვითმონიტორინგის და ანგარიშგების წარმოების ტექნიკური რეგლამენტი 31.12. 2013 წლის N413 დადგენილება	300160070.10.003.017619
03/01/2014	ტექნიკური რეგლამენტი - „არახელსაყრელ მეტეოროლოგიურ პირობებში ატმოსფერული ჰაერის დაცვის შესახებ“, დამტკიცებულია საქართველოს მთავრობის №8 დადგენილებით.	300160070.10.003.017603
03/01/2014	ტექნიკური რეგლამენტი - „აირმტვერდამჭერი მოწყობილობის ექსპლუატაციის შესახებ“ დამტკიცებულია საქართველოს მთავრობის №21 დადგენილებით.	300160070.10.003.017590
03/01/2014	გარემოსდაცვითი ტექნიკური რეგლამენტი - დამტკიცებულია საქართველოს მთავრობის №17 დადგენილებით.	300160070.10.003.017608
03/01/2014	ტექნიკური რეგლამენტი - „საქართველოს ტერიტორიაზე რადიაციული უსაფრთხოების ნორმების შესახებ“, დამტკიცებულია საქართველოს მთავრობის №28 დადგენილებით.	300160070.10.003.017585
03/01/2014	ტექნიკური რეგლამენტი - „წყლის სინჯის აღების სანიტარიული წესების მეთოდიკა“ დამტკიცებულია საქართველოს მთავრობის №26 დადგენილებით.	300160070.10.003.017615
06/01/2014	ტექნიკური რეგლამენტი - „ატმოსფერული ჰაერის დაბინძურების სტაციონარული წყაროების ინვენტარიზაციის მეთოდიკა“, დამტკიცებულია საქართველოს მთავრობის №42 დადგენილებით.	300160070.10.003.017588
14/01/2014	ტექნიკური რეგლამენტის - „გარემოსთვის მიყენებული ზიანის განსაზღვრის (გამოანგარიშების) მეთოდიკა“, დამტკიცებულია საქართველოს მთავრობის №54 დადგენილებით.	300160070.10.003.017673

15/01/2014	ტექნიკური რეგლამენტი - „სამუშაო ზონის ჰაერში მავნე ნივთიერებების შემცველობის ზღვრულად დასაშვები კონცენტრაციების შესახებ“, დამტკიცებულია საქართველოს მთავრობის №70 დადგენილებით.	300160070.10.003.017688
15/01/2014	ტექნიკური რეგლამენტი - სასმელი წყლის შესახებ დამტკიცებულია საქართველოს მთავრობის №58 დადგენილებით.	300160070.10.003.017676
04/08/2015	ტექნიკური რეგლამენტი - „კომპანიის ნარჩენების მართვის გეგმის განხილვისა და შეთანხმების წესი“. დამტკიცებულია საქართველოს გარემოსა და ბუნებრივი რესურსების დაცვის მინისტრის №211 ბრძანებით	360160000.22.023.016334
11/08/2015	ტექნიკური რეგლამენტი - „ნავაგსაყრელების მოწყობის ოპერირების, დახურვისა და შემდგომი მოვლის შესახებ“. დამტკიცებულია საქართველოს მთავრობის N421 დადგენილებით.	300160070.10.003.018807
17/08/2015	ტექნიკური რეგლამენტი - „სახეობებისა და მახასიათებლების მიხედვით ნარჩენების ნუსხის განსაზღვრისა და კლასიფიკაციის შესახებ“.	300230000.10.003.018812
	დამტკიცებულია საქართველოს მთავრობის N426 დადგენილებით.	
01/08/2016	საქართველოს მთავრობის 2015 წლის 11 აგვისტოს #422 დადგენილება „ნარჩენების აღრიცხვის წარმოების, ანგარიშგების განხორციელების ფორმისა და შინაარსის შესახებ“.	360100000.10.003.018808
29/03/2016	ნარჩენების შეგროვების, ტრანსპორტირების, წინასწარი დამუშავებისა და დროებითი შენახვის რეგისტრაციის წესისა და პირობების შესახებ საქართველოს მთავრობის №144 დადგენილება	360160000.10.003.019209
29/03/2016	ტექნიკური რეგლამენტის „სახიფათო ნარჩენების შეგროვებისა და დამუშავების სპეციალური მოთხოვნების შესახებ“ დამტკიცების თაობაზე საქართველოს მთავრობის N145 დადგენილება	360160000.10.003.019210
29/03/2016	ტექნიკური რეგლამენტის – „ნარჩენების ტრანსპორტირების წესის“ საქართველოს მთავრობის N143 დადგენილება	300160070.10.003.019208
15/08/2017	ტექნიკური რეგლამენტი – „საცხოვრებელი სახლებისა და საზოგადოებრივი/საჯარო დაწესებულებების შენობების სათავსებში და ტერიტორიებზე აკუსტიკური ხმაურის ნორმების შესახებ	300160070.10.003.020107
27.04. 2021	„დაბინძურების სტაციონარული წყაროებიდან მავნე ნივთიერებათა გაფრქვევების თვითმონიტორინგის და ანგარიშგების წარმოების ტექნიკური რეგლამენტის დამტკიცების თაობაზე“ საქართველოს მთავრობის 2013 წლის 31 დეკემბრის №413 დადგენილებაში ცვლილების შეტანის შესახებ დადგენილება N192	300160070.10.003.022748

საერთაშორისო ხელშეკრულებები

საქართველო მიერთებულია მრავალ საერთაშორისო კონვენციას და ხელშეკრულებას, რომელთაგან აღნიშნული პროექტის გარემოზე ზემოქმედების შეფასების პროცესში მნიშვნელოვანია შემდეგი:

- ბუნებისა და ბიომრავალფეროვნების დაცვა:
- o კონვენცია ბიომრავალფეროვნების შესახებ, რიო დე ჟანეირო, 1992 წ;

- o კონვენცია გადაშენების პირას მყოფი ველური ფაუნისა და ფლორის სახეობებით საერთაშორისო ვაჭრობის შესახებ (CITES), ვაშინგტონი, 1973 წ;
- o ბონის კონვენცია ველური ცხოველების მიგრაციული სახეობების დაცვის შესახებ, 1983 წ.
- დაბინძურება და ეკოლოგიური საფრთხეები:
 - o ევროპის და ხმელთაშუა ზღვის ქვეყნების ხელშეკრულება მნიშვნელოვანი კატასტროფების შესახებ, 1987 წ;
 - o „სახიფათო ნარჩენების ტრანსსასაზღვრო გადაზიდვასა და მათ განთავსებაზე კონტროლის შესახებ“ ბაზელის კონვენცია 1999 წ;
 - o „ცალკეული საშიში ქიმიური ნივთიერებებითა და პესტიციდებით საერთაშორისო ვაჭრობის სფეროში წინასწარი დასაბუთებული თანხმობის პროცედურის შესახებ“ როტერდამის კონვენცია 1999 წ;
 - o „მდგრადი ორგანული დამაბინძურებლების შესახებ“ სტოკჰოლმის კონვენცია 2006 წ.
 - საჯარო ინფორმაცია
 - o კონვენცია გარემოს დაცვით საკითხებთან დაკავშირებული ინფორმაციის ხელმისაწვდომობის, გადაწყვეტილებების მიღების პროცესში საზოგადოების მონაწილეობისა და ამ სფეროში მართლმსაჯულების საკითხებზე ხელმისაწვდომობის შესახებ (ორჰუსის კონვენცია, 1998 წ.)
 - კლიმატის ცვლილება:
 - o გაეროს კლიმატის ცვლილების ჩარჩო კონვენცია, ნიუ-იორკი, 1994 წ;
 - o მონრეალის ოქმი ოზონის შრის დამშლელ ნივთიერებათა შესახებ, მონრეალი, 1987;
 - o ვენის კონვენცია ოზონის შრის დაცვის შესახებ, 1985 წ;
 - o კიოტოს ოქმი, კიოტო, 1997 წ;
 - o გაეროს კონვენცია გაუდაბნოების წინააღმდეგ ბრძოლის შესახებ, პარიზი 1994.

1.3. საწარმოს ფუნქციონირების საფუძვლები

საწარმოში მოხდება მდინარის ბალასტის გადამუშავება და მისგან ქვიშისა და ღორღის სხვადასხვა ფრაქციის მიღება.

საწარმოს ეკონომიკის სამინისტროში შეტანილი აქვს მოთხოვნა სასარგებლო წიაღისეულის მოპოვებაზე საწარმოო ტერიტორიის სიახლოვეს, მდინარე ხობის მიმდებარედ, სასარგებლო წიაღისეულის (ინერტული მასალის) მოპოვებაზე, რომლის აღების შემდეგ მისი გადამუშავება მოხდება საწარმოში. საწარმოში ასევე მოხდება სხვადასხვა საწარმოებიდან, რომელთაც გააჩნიათ შესაბამისი ლიცენზია, მოპოვებული ბალასტის გადამუშავება შესაბამისი ხელშეკრულების საფუძველზე.

საწარმოს განთავსების ტერიტორიის GPS კოორდინატებია: X=263310.00; Y=4711595.00:

უახლოესი დასახლებული პუნქტი ინერტული მასალების სამსხვრევ-დამახარისხებელი დანადგარის განთავსების ტერიტორიის საკადასტრო საზღვრიდან

დაშორებულია 30 მეტრი მანძილით, ხოლო თვით სამსხვრევი დანადგარიდან 90 მეტრით.

აღნიშნული ტერიტორია წარმოადგენს მის საკუთრებას და წარმოადგენს არასასოფლო-სამეურნეო დანიშნულების მიწის ნაკვეთს, რომლის მთლიანი ფართობია 5826 მ² (იხ. საწარმო რეესტრის ამონაწერი), სადაც განთავსდება ინერტული მასალების სამსხვრევ-დამახარისხებელი დანადგარი თავისი სასაწყობო ტერიტორიებით.

საწარმოში ინერტული მასალების გადამუშავება მოხდება სველი მეთოდით, რომლისათვის წყლის აღება მოხდება მდინარე საწარმოს ტერიტორიაზე მოსაწყობ არტეზიული ჭიდან, რომელზედაც აღებული იქნება შესაბამისი ლიზენზია წყლის მოპოვებაზე.

საქართველოს გარემოს დაცვისა და სოფლის მეურნეობის სამინისტროს გარემოსდაცვითი შეფასების კოდექსის II დანართის მე-2 მუხლის 2.3 პუნქტის თანახმად ის ექვემდებარება სკრინინგის პროცედურის გავლას. საწარმომ გაიარა სკრინინგის პროცედურა და სკრინინგის გადაწყვეტილების თანახმად (ბრძანება #2-332, 29/04/2022 წ) ის დაექვემდებარა გარემოზე ზემოქმედების შეფასებას. ყოველივე აქედან გამომდინარე დაგეგმილი საქმიანობის სპეციფიკიდან გამომდინარე შემუშავებული იქნა სკოპინგის ანგარიში და რომლის გადაწყვეტილების საფუძველზე (სკოპინგის დასკვნა N65) მომზადდ გზშ-ს ანგარიში.

ინერტული მასალის (ქვიშა-ხრეში) დამსხვრევა-დამახარისხების საწარმოს ტექნოლოგიური სქემა შერჩეულია დასამსხვრევი მასალის გრანულომეტრიული შედგინლობის და მისაღები მზა პროდუქტის სახეობის გათვალისწინებით. ბალასტის გადამუშავების მიზნით სააქროში დამონტაჟებული იქნება 1 ტექნოლოგიური ხაზი.

არსებულ სამსხვრევ - დამახარისხებელ ტექნოლოგიური ხაზში შედის:

- მასალის მიმღები განყოფილება;
- მიმღები ბუნკერი;
- ვიბრაციული მკვებავი;
- ყბებიანი და როტორული სამსხრევლები;
- ვიბრაციული ცხავი;
- სილისა და ღორღის საწყობები.

ინერტული მასალების სამსხვრევ-დამახარისხებელი დანადგარის წარმადობა ტოლი იქნება 90 ტონა საათში, ანუ წელიწადში 187200 ტონა პროდუქციის მიღება 260 სამუშაო დღით, დღეში 8 საათიანი რეჟიმით, რისთვისაც გამოიყენებს 192000 ტ/წელ მდინარის ბალასტს. არსებულ ტექნოლოგიურ ხაზზე ინერტული ნედლეულის გადამუშავება მოხდება სველი მეთოდით.

ზოგადი ცნობები საწარმოს შესახებ მოცემულია ცხრილში #1.3.1.

ძირითადი მონაცემები საწარმოს საქმიანობის შესახებ

№	მონაცემთა დასახელება	დოკუმენტის შედგენის მომენტისათვის
1.	ობიექტის დასახელება	შეზღუდული პასუხისმგებლობის საზოგადოება „რივერსტონი“
2.	ობიექტის მისამართი: ფაქტიური: იურიდიული:	დაბა ჩხოროწყუ, გობეჩიას ქუჩა #7, ს/კ 46.02.45.323 საქართველო, ჩხოროწყუს რაიონი, სოფელი ლესიჭინე
3.	საიდენტიფიკაციო კოდი	442264657
4.	GPS კორდინატები	X=263310.00; Y=4711595.00
5.	ობიექტის ხელმძღვანელი: გვარი, სახელი ტელეფონები: ელ. ფოსტა:	იურის გრაუდუმნიეკს ტელ: 595 05-05-25 ntact@riversstone.ge
6.	მანძილი ობიექტიდან უახლოეს დასახლებულ პუნქტამდე:	დასახლებული პუნქტი 30 მ.
7.	ეკონომიკური საქმიანობა:	სასარგებლო წიაღისეულის გადამუშავება
8.	გამომშვებული პროდუქციის სახეობა	ინერტული მასალა - ქვიშა და ღორღის სხვადასხვა ფრაქცია
9.	საპროექტო წარმადობა:	90 ტ/სთ (187200 ტ/წელ) ინერტული მასალის მიღება, 74880 ტ/წელ ქვიშა, 112320 ტ/წელ ღორღი, 4800 ტ/წელ სალექარიდან ამოღებული შლამი.
10.	მოხმარებული ნედლეულის სახეობები და რაოდენობები:	192000 ტ/წელ მდინარის ბალასტი
11.	მოხმარებული საწვავის სახეობები და რაოდენობები:	
12.	სამუშაო საათების რაოდენობა წელიწადში	2080 საათი
13.	სამუშაო საათების რაოდენობა დღე-ღამეში	8 საათი

2. გარემოს არსებული მდგომარეობის ანალიზი

გარემოზე ზემოქმედების შესწავლისა და შესაძლო გავლენის შეფასებისათვის აუცილებელია საწარმოს განლაგების ტერიტორიისათვის ბუნებრივ-ეკოლოგიური ანალიზის ჩატარება. ზემოქმედების ქვეშ მოქცეული გარემოს არსებული მდგომარეობის დახასიათებისათვის

ამ ანალიზის შემადგენელი ნაწილებია:

- საპროექტო ტერიტორიის ადგილმდებარეობა;
- გეოლოგიური მდგომარეობის შეფასება;
- კლიმატურ-მეტეოროლოგიური პირობები;
- ჰიდროლოგიური ქსელის დახასიათება;
- ფაუნა და ფლორა;

- ეკოლოგიური მდგომარეობის ანალიზი (მათ შორის: გარემოს კომპონენტების – ატმოსფერული ჰაერის, წყლის ობიექტების და ნიადაგის საწყისი მდგომარეობის, აგრეთვე გარემოზე ფიზიკური ზემოქმედების ხარისხობრივი მაჩვენებლების შეფასება);

ჩამოთვლილი ეკოლოგიური ფაქტორების გარდა, დაგეგმილი საქმიანობის ყოველი კონკრეტული შემთხვევისათვის შესაძლებელია განსაკუთრებული მნიშვნელობის სხვა ფაქტორების არსებობაც, რაზედაც ყურადღების გამახვილება აუცილებელია გარემოსდაცვითი დამასაბუთებელი დოკუმენტაციის დამუშავების პროცესში.

საწარმო ობიექტის დაგეგმილი საქმიანობის განხორციელების შემთხვევაში, ბუნებრივი გარემოს არსებული მდგომარეობის მოსალოდნელი ზეგავლენის ქვეშ მოქცეული ცალკეული კომპონენტების ზოგადი ხარისხობრივი და რაოდენობრივი მახასიათებლები აღწერილია მოცემული თავის კონკრეტულ პარაგრაფებში.

2.1. საპროექტო ტერიტორიის ადგილმდებარეობა

შეზღუდული პასუხისმგებლობის საზოგადოება „რივერსტონი“-ს სასარგებლო წიაღისეულის გადამუშავების საწარმოს მოწყობა (ინერტული მასალების სამსხვრევ-დამახარისხებელი საწარმო) იგეგმება დაბა ჩხოროწყუ, გობეჩიას ქუჩა #7, მიწის ნაკვეთის საკადასტრო კოდი **46.02.45.323**.

აღნიშნული ტერიტორია წარმოადგენს მის საკუთრებას და წარმოადგენს არასასოფლო-სამეურნეო დანიშნულების მიწის ნაკვეთს, რომლის მთლიანი ფართობია 5826 მ² (იხ. საწარმო რეესტრის ამონაწერი), სადაც განთავსდება ინერტული მასალების სამსხვრევ-დამახარისხებელი დანადგარი თავისი სასაწყობო ტერიტორიებით.

საწარმოს დანადგარის განთავსების ტერიტორიის სამხრეთ-აღმოსავლეთი მხრიდან უახლოესი საცხოვრებელი სახლი საკადასტრო საზღვრიდან მდებარეობს 30 მეტრში, ხოლო სამსხვრევი დანადგარიდან 90 მეტრი მანძილით. ასევე უახლოესი საცხოვრებელი სახლი აღმოსავლეთით საკადასტრო საზღვრიდან მდებარეობს 40 მეტრში, ხოლო სამსხვრევი დანადგარიდან 100 მეტრი მანძილით.

საწარმოს ტერიტორიის საკადასტრო საზღვრიდან ჩრდილოეთის მხრიდან 190 მეტრში გაედინება მდინარე ხობი.

საწარმოო ნაკვეთს დასავლეთის მხრიდან ესაზღვრება საავტომობილო გზა და გზის გადაღმა ესაზღვრება სააქციო საზოგადოება „ავტომობილისტი“-ს საკუთრებაში არსებული ტერიტორია (ს/კ 46.02.45.011).

სამხრეთის მხრიდან ტერიტორიის მომიჯნავედ ესაზღვრება კუკური ძერაიას (პ/ნ 01008023342) საკუთრებაში არსებული არასასოფლო-სამეურნეო დანიშნულების მიწის ნაკვეთი (ს/კ 46.02.45.208), რომლის ტერიტორიაზე 90 წლებში ფუნქციონირებდა კუსტარული ლუდის წარმოების საწარმო, რომელიც დღეისობით არ ფუნქციონირებს და იქ არსებული შენობა უფუნქციოა.

დასავლეთის მხრიდან ტერიტორიის მომიჯნავედ ესაზღვრება იამზე კვირკველიას (პ/ნ 01008051410) საკუთრებაში არსებული არასასოფლო-სამეურნეო დანიშნულების მიწის ნაკვეთი (ს/კ 46.02.45.172), რომლის ტერიტორიაზე არსებული შენობა დღევანდელი მონაცემებით უფუნქციო შენობაა, იქ არ არის რაიმე სახის სამრეწველო ობიექტი გახსნილი .

აღმოსავლეთის მხრიდან ტერიტორიის მომიჯნავედ ესაზღვრება კორნელი საჯაიას (პ/ნ 48001003191) საკუთრებაში არსებული არასასოფლო-სამეურნეო დანიშნულების მიწის ნაკვეთები (ს/კ 46.02.45.324), რომელშიც ადრე სსრკ-ს პერიოდში ფუნქციონირებდა ცხოველთა სასაკლაო, რომლის ტერიტორიაზე ამჟამინდელი მდგომარეობით ფიქსირდება მხოლოდ ადრე არსებული შენობის ნანგრევი და უახლოეს დასახელებული პუნქტიდან დაშორებულია 18 მეტრი მანძილით.

საწარმოს ტერიტორიის სამხრეთით ასევე გადის დაბის შიდა საავტომობილო ასფალტირებული გზა.

ტერიტორიის სიტუაციური სქემა დაცილების მანძილების დატანით მოცემულია სურათზე 2.1.1.

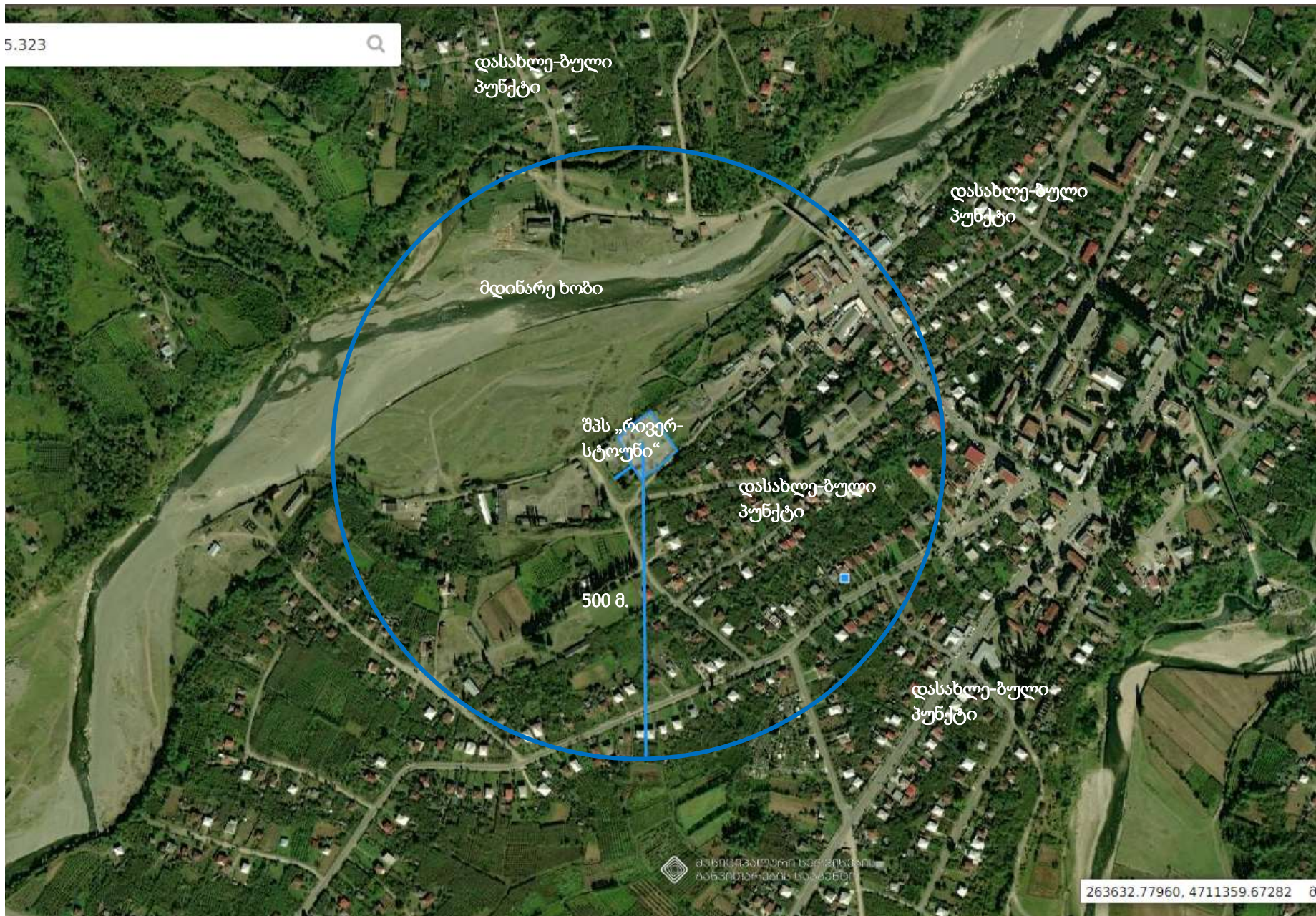
საწარმოს ტერიტორიის კუთხეთა წვეროების კოორდინატები მოცემულია ცხრილ 2.1,1-ში.

ცხრილი 2.1.1.

#	X	Y
1	2	3
1	263270.58	4711600.46
2	263325.78	4711640.78
3	263365.94	4711576.34
4	263307.11	4711533.06

სურათი 2.1.1. სიტუაციური გეგმა

5.323



სურათი 2.1.2. შპს „რივერსტოუნ“-ს ინერტული მასალების წარმოების ქარხნის განთავსების ტერიტორიის დეტალური სიტუაციური სქემა



2.2. საკვლევი ტერიტორიის გეოლოგიური პირობები

2.2.1. ზოგადი ფიზიკურ-გეოგრაფიული დახასიათება

ჩხოროწყუს მუნიციპალიტეტი მდებარეობს დასავლეთ საქართველოს უკიდურეს ჩრდილო-დასავლეთ ნაწილში. ტერიტორია გორაკ-ბორცვიანია, ვრცელდება ზღვის დონიდან 200 მეტრიდან 3000 მეტრ სიმაღლემდე. რელიეფი მრავალფეროვანია. ტერიტორიის სამხრეთი ნახევარი კოლხეთის ბარის ფარგლებშია (100-150 მ-ზე), წარმოადგენს სუსტად დანაწევრებულ ვაკესა და მთისწინეთს. ვაკე აგებულია მეოთხეული (რიყნარი, ქვიშები, თიხები) და მესამეული (ოლიგოცენური და ნეოგენური) დანალექი წყებებით — თიხებით, ქვიშაქვებით, კირქვებით, კონგლომერატებით, მერგელებით. მთისწინეთის ზონა ძირითადად აგებულია ცარცული კირქვებით, მერგელებით, ქვიშაქვებით.

ჩრდილოეთ ნახევარში მთაგორიანი რელიეფია. ჩრდილოეთით აღმართულია ეგრისის ქედი, რომლის სამხრეთი კალთა აგებულია შუაიურული პორფირიტებით და მათი ფუფებით, ტუფ-ბრექჩიებით, ტუფ-ქვიშაქვებით, ფიქლებით, ქვიშაქვებით, თხემური ნაწილი — ქვედაიურული თიხაფიქლებით, ქვიშაქვებით, კირქვებით. იგი დანაწევრებულია მდინარე ხობისა და მისი შენაკადების ღრმა ეროზიული ხეობებით. მუნიციპალიტეტის უმაღლესი ადგილია მთა ომაჭირხოლე (3166 მ). მუნიციპალიტეტში ვრცელდება მიგარიის კირქვული მასივი, სადაც მრავალი მღვიმეა წარმოდგენილი. აღსანიშნავია გარახის, ნაზოდელავოს, სავეკუოს, ყალიჩონის კლასტოკარსტული მღვიმეები და კარსტული მღვიმე შურუბუმუ (მყუდრო ადგილი). მღვიმეები გამოყენებულია ტურისტული თვალისაზრისით.

ჩხოროწყუს მუნიციპალიტეტის ტერიტორია მდიდარია სხვადასხვა სახის სასარგებლო წიაღისეულით. სოფელ მუხურში დიდი რაოდენობითაა წარმოდგენილი დოლომიტის, კირქვისა და ანდეზიტ-ბაზალტის საბადო. ნიადაგის მოსაკირიანებლად გამოიყენება სოფელ თაიას აგრომადნები, ე.წ. ტკილი. მუნიციპალიტეტის ტერიტორიაზე მოიპოვება საშენი ინერტული მასალები (ქვიშა, ღორღი, ფლეთილი სამშენებლო ქვა). ლუგელას ხეობაში მდებარეობს „ლუგელას“ მინერალური წყლის გამოსასვლელი ადგილი, მინერალური წყალი გამოიყენება სამკურნალო დანიშნულებით.

ჩხოროწყუს მუნიციპალიტეტს ჩრდილოეთით ესაზღვრება მესტიის მუნიციპალიტეტი, აღმოსავლეთით მარტვილის მუნიციპალიტეტი, სამხრეთით სენაკისა და ხობის მუნიციპალიტეტი, ხოლო დასავლეთით წალენჯიხისა და ზუგდიდის მუნიციპალიტეტი. ჩხოროწყუს მუნიციპალიტეტის ფართობია 619,4 კმ².

2.2.2. გეომორფოლოგია

ქ.ჩხოროწყუ მდებარეობს კოლხეთის დაბლობის უკიდურეს ჩრდილოეთით ოდიშის პლატოს ნაწილზე, მდ ხობისწყლის მარცხენა პირველ ტერასაზე, მდინარეების ოჩხომურისა და ხობის წყლის შორის. საკვლევი უბანი საქართველოს გეომორფოლოგიური დარაიონების სქემატური რუკების მიხედვით განთავსებულია საქართველოს მთათაშორისი დაბლობის ოდიშის ქვე ზონაში.

მდინარეთა ქსელის ძირითადი ნაწილი ფორმირდება ცენტრალური კავკასიონის სამხრეთი ფერდის პერიფერიულ ნაწილში და ოროგრაფიულად ერთ-ერთი გასწვრივი(სამეგრელოს) ქედით არის წარმოდგენილი.

გეომორფოლოგიური თვალსაზრისით გამოკვლეული ტერიტორია განლაგებულია ერთ ელემენტზე და ზედაპირი ჰრიზონტალურთან მიახლოებულია, ამიტომ გემრფლგიურად ის მიეკუთვნება კატეგორიას (მარტივს).

საწარმოს განლაგების ტერიტორია მდებარეობს კლხეთის დაბლობზე, კერძოდ მდ. ხობის ტერასების სიახლოვეს.

საწარმს განლაგების ტერიტორია ზღის დონიდან მდებარეს 147 მეტრ სიმაღლეზე. საკვლევ უბანზე და მის მიმდებარე ტერიტორიაზე რაიმე უარყოფითი ფიზიკურ გეოლოგიური პროცესები (მეწყერი, კარსტი, ჩაქცევები და სხვა. არ შეიმჩნევა.

საკვლევი უბნის ორი მხრიდან ესაზღვრება კერძო საცხოვრებელი სახლები არანაკლებ 30 მეტრი დაშორებით, ხოლო შრდილოეთის მხრიდან ესაზღვრება მდ. ხობის ჭალები და დასაღლეთით არასასოფლო-სამეურნეო დანიშნულების კერძო მიწის ნაკვეთები.

ტერასული ზედაპირი ერთიანი და სწორია, დაუნაწევრებელი, სუსტად, სწორხაზოვანი პროფილებით ყველა მიმართულებით. იგი განვითარებულია მდ.ხობის გასწვრივ განედურად.

ამრიგად, ნაკვეთების ფარგლებში და მათ მიმდებარედ თანამედროვე საშიში გეოდინამიკური პროცესების გამოვლენა არ დაფიქსირდა. ნაკვეთი დღეისათვის გამოირჩევა მდგრადობის მაღალი ხარისხით და ასეთი მდგომარეობა შენარჩუნდება მომავალშიც.

2.2.2. გეოლოგიური აგებულება და ტექტონიკა

ტექტონიკური თვალსაზრისით უბანი მდებარეობს კოლხეთის დაბლობზე, საქართველოს ბელტის დასავლეთ დაძირვის ზონის ცენტრალურ ნაწილზე. კერძოდ მდ. ცივისა და მდ. ზივის ტერასების სიახლოვეს.

საკვლევი ტეროტორია წარმოადგენს საქართველოს ბელტის დასავლეთ დაძირვის ოლქის, მეოთხეული ასაკის ჭაობის გაღებებული ქვიშოვან-თიხოვანი გრუნტის გავრცელების რაიონის ფარგლებში.

გეოლოგიურ აგებულებაში მონაწილეობენ ($N2^1$) შუა მიოცენური ასაკის ზღვიური მოლასური ნალექები, ქვიშაქვები, კონგლომერატები, მერგელები, ოლითური და ქვიშიანი კირქვები.

მეოთხეული ნალექები წარმოდგენილია Q3 ზედამეოთხეული ჯგუფით, ალუვიური, ალუვიურ-ზღვიური, პროლუვიური, პროლუვიურ-ზღვიური, ალუვიურ-ლაგუნური ნალექებით.

2.2.3. ჰიდროგეოლოგიური პირობები

საქართველოს ჰიდროგეოლოგიური დარაიონებისსქემატური რუკისმიხედვით საკვლევი რაიონი მიეკუთვნება საქართველოს ბელტის (III₃) ნაპრაღური ნაპრაღურ-კარსტული წყლების სამეგრელს სინკლინორიუმის არტეზიულ აუზს.ფუძე გრუნტების მაღალი ფილტრაციის გამო ქარხნის განთავსებისას საძირკვლის მოწყობის დროს გასათვალისწინებელია ჰიდროსაიზოლაციო სამუშაოების ჩატარება.

საკუთრივ ქარხნის განსათავსებელი უბანი წარმოდგენილია თანამედროვე ალუვიური ნალექებით- კარგად დამრგვალებული კაჭარ-ხრემოვანი გრუნტებით. ქვიშნარის შემავსებლით.

შურფებში წყალი არ დაფიქსირებულა.

გენეტიკურად გრუნტის წყალი წარმოადგენს ატმოსფერული ნალექების შედეგად ინფილტრირებულ წყალს. მის მაქსიმალურ დონეებად შეიძლება მიღებული იქნეს 7-8,0 მ, გამოვლინებულ დონეებთან შედარებით.

გრუნტის წყლები ნორმალური მინერალიზაციისა და სიხისტისაა, იგი არ არის აგრესული არცერთი მარკის ბეტონის მიმართ.

2.2.4. საინჟინრო-გეოლოგიური პირობები

გრუნტებზე ჩატარებული ლაბორატორიული გამოკვლევების, ფონდურ მასალებზე დაყრდნობითა და სნ დ წ, 2.02.01-83 საფუძველზე ფუძე გრუნტის ფიზიკო მექანიკური მახასიებლები ასეთია

#	გრუნტის მახასიათებლები	საანგარიშო მნიშვნელობები
		ს.გ.ე. (ფენა 2)
1	სიმკვრივე გ/სმ ³	1,92
2	ხვედრითი შეჭიდულობა, c kpa (kgZ/sm ²)	23 (0,23)
3	შინაგანინხახუნის კუთხე φ°	21
4	დეფორმაციის მოდული Eმპა (კგ.ძ/სმ ²)	14(140)
5	პირობითი საანგარიშო წინაღობა R ₀ კპა (კგ.ძ/სმ ²)	350(3,5)
6	ბეტონის გრუნტთან ხახუნისკოეფიციენტი	0,25_
7	საგების კოეფიციენტი კგ.ძ/ სმ ³	2.5
8	პუასონის კოეფიციენტი	0.35

დამუშავების სიძნელეების მიხედვით სნ და წ IV-2-82 ის ის I-I ცხრილის თანახმად უბანზე გავრცელებული გრუნტები მიეკუთვნებიან;

ა) ნიადაგის ნფენა (ფენა 1)- სამივე სახეობით დამუშავებისას II ჯგუფს საშუალო სიმკვრივით 1400 კგ/მ³ (რიგ.#9^ა)

ბ) კენჭნარი (ფენა 2) სამივე სახით დამუშავებისას III ჯგუფს საშუალო სიმკვრივით 1950კგ/მ³ (რიგ.# 33³)

2.2.5 სეისმური პირობები

საქართველოს ტერიტორიის სეისმური დარაიონების უახლოესი სქემის მიხედვით სენაკის რაინი განთავსებულია 8 ბალიან (MSK64) სეისმურ ზონაში (პნ 01.01-09 „სეისმომდეგი მშენებლობა“), ხოლო ამგები გრუნტები ამავე დოკუმენტის #1 ცხრილით სეისმური თვისებების მიხედვით განეკუთვნებიან I კატეგორიას. გამომდინარე აქედან მშენებლობისათვის გამოყოფილი ტერიტორიის სეისმურობად მიღებულ იქნეს 9 ბალი 0.33 სეისმურობის უგანზომილებო კოეფიციენტით.

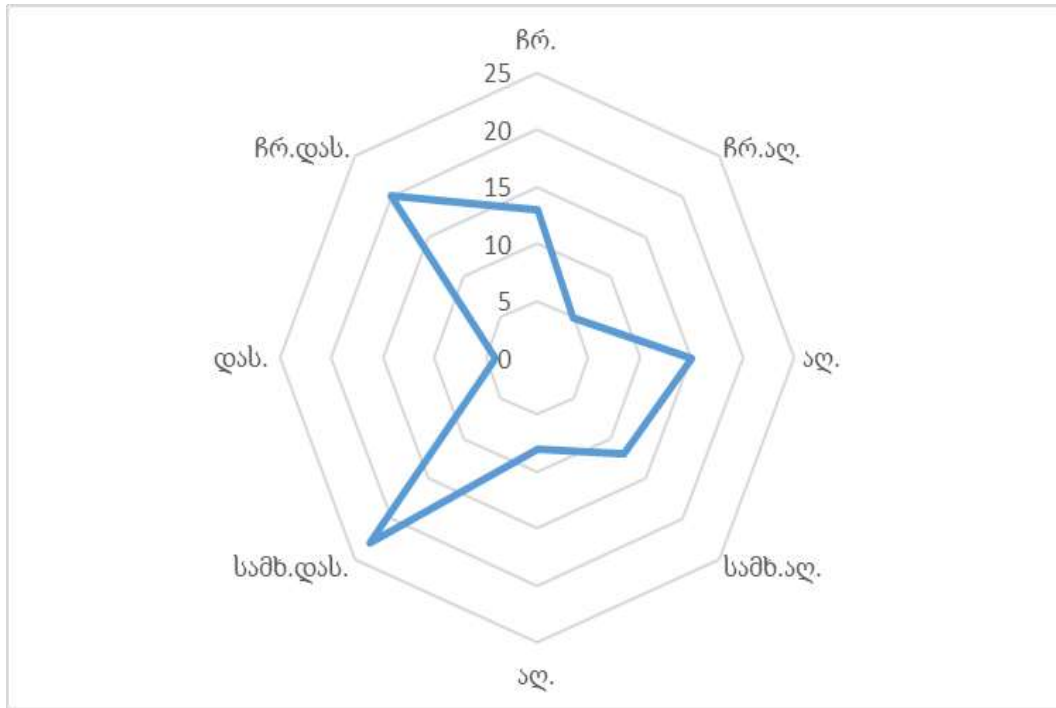
2.3. ტერიტორიის კლიმატური მახასიათებლები

ჩხოროწყუს მუნიციპალიტეტში ჰავა ნოტიო სუბტროპიკულია. ბარში იცის რბილი ზამთარი და ხანგრძლივი ცხელი ზაფხული ნალექების მაქსიმუმით შემოდგომა-ზამთარში, მთისიწნეთში – ზომიერად ცივი ზამთარი და ხანგრძლივი თბილი ზაფხული, დაბალმთიან ზონაში – ზომიერად ცივი ზამთარი და ხანგრძლივი გრილი ზაფხული, საშუალომთიან ზონაში იცის შედარებით ხანგრძლივი ცივი ზამთარი და გრილი მოკლე ზაფხული. ეგრისის ქედის მაღალმთიან ზონაში ნამდვილ ზაფხულს მოკლებული მკაცრი ჰავაა. ბარში იანვრის საშუალო ტემპერატურა 3,5 °C საშუალომთიან ზონაში –4 °C, შესაბამისად, ივლისის საშუალო ტემპერატურა 23-12 °C, ბარში წელიწადში საშუალოდ 1400-1600 მმ ნალექი მოდის. იგი სიმაღლის მიხედვით მატულობს და 2600 მმ-ს აღწევს.

ტერიტორიის მოკლე ბუნებრივ-კლიმატური დახასიათება მოცემულია ქვემოთ

ქარების მიმართულების განმეორადობა % (წლიური)

ჩრდ.	ჩრდ-აღმ	აღმ.	სამხ-აღმ	სამხ.	სამხ-დას	დას	ჩრდ-დას	შტილი
13	15	5	12	8	23	4	20	9



ნახ. 1. ქარის მიმართულებების განმეორადობა (პროცენტებში).

ქარის საშუალო თვიური და წლიური სიჩქარე (მ/წმ)

I	II	II	I	V	V	VII	VIII	I	X	XI	XII	საშ.
3.0	3.2	3.4	3.6	3.3	3.3	3.0	3.1	2.8	3.1	3.0	2.7	3.1

ძლიერ (15 მ/წმ და მეტი სიჩქარის) ქარიან დღეთა საშუალო წლიური რაოდენობა - 26

ატმოსფერული ჰაერის ფარდობითი ტენიანობა %

I	II	II	I	V	V	VII	VIII	I	X	XI	XII	საშ.
70	72	72	70	74	78	82	82	80	74	70	67	74

ნალექები (მმ) –ნალექშომის მაჩვენებლით

I	II	III	IV	V	VI	VII	VIII	IX	X	XI	XII	წლიური
163	148	142	130	127	169	194	169	196	167	154	193	1921

შემოდგომა–ზამთარი– 769 მმ.

გაზაფხულ– ზაფხული– 1152 მმ.

ატმოსფერული ჰაერის საშუალო თვიური და წლიური ტემპერატურა (°C)

I	II	II	I	V	V	VII	VIII	I	X	X	XII	საშ.
3.8	4.8	8.0	12.3	16.9	20.2	22.5	23.0	19.3	14.9	10.0	5.6	13.4

ატმოსფერული ჰაერის საშუალო მინიმალური თვიური და წლიური ტემპერატურა (0C)

I	II	II	I	V	V	VII	VIII	I	X	X	XII	საშ.
0.0	1.0	3.0	6.4	11.5	15.2	17.9	17.8	13.8	9.7	4.8	1.6	8.6

ატმოსფერული ჰაერის საშუალო მაქსიმალური თვიური და წლიური ტემპერატურა (0C)

I	II	II	I	V	V	VII	VIII	IX	X	X	XII	საშ.
9.0	10.1	14.0	18.8	23.5	25.7	25.7	28.4	25.7	21.6	16.9	11.2	19.4

ატმოსფერული ჰაერის აბსოლუტური მაქსიმუმების თვიური და წლიური ტემპერატურა (0C)

I	II	II	I	V	V	VII	VIII	IX	X	X	XII	საშ.
23	25	32	35	36	38	39	40	40	33	31	25	40

ატმოსფერული ჰაერის აბსოლუტური მინიმუმების თვიური და წლიური ტემპერატურა (0C)

I	II	II	I	V	V	VII	VIII	I	X	X	XII	საშ.
-18	-15	-12	-4	1	7	10	9	4	-3	-11	-15	-18

ნიადაგის ზედაპირის საშუალო, მაქსიმალური და მინიმალური თვიური და წლიური ტემპერატურა (0C)

ნიადაგის t 0C	I	I	III	IV	V	VI	VII	VIII	IX	X	XI	XII	საშ.
საშუალო	4	5	9	14	21	25	27	27	22	16	11	6	16
საშ.მაქს	11	13	20	29	39	45	45	44	38	30	21	14	29
აბს. მაქს.	28	34	46	53	59	63	63	63	58	49	38	28	63
საშ.მინ	0	1	2	6	12	15	18	19	15	10	5	1	9
საშ.მინ	-19	-17	-12	-6	0	6	10	8	4	-4	-12	-17	-19

2.4. ზედაპირული წყლები

მუნიციპალიტეტის ტერიტორიაზე მდინარეთა ქსელი ხშირია. მუნიციპალიტეტის ტერიტორიას მთელ სიგრძეზე კვეთს მდინარე ხობის ზემო და ნაწილობრივ შუა დინება. ხობისწყალი სათავეს იღებს ეგრისის ქედზე, მიედინება კოლხეთის დაბლობზე, ერთვის შავ ზღვას. სიგრძე 150 კმ. გამოიყენება სარწყავად. მდინარის ნაპირებზე გაშენებულია ქალაქი ჩხოროწყუ. მისი ყველაზე დიდი შენაკადია ოჩხამური, რომელიც ჩამოედინება ეგრისის ქედის სამხრეთ კალთიდან. სიგრძე 47 კმ.

ჩხოროწყუს მუნიციპალიტეტის მდინარეები საზრდოობენ წვიმის, თოვლისა და მიწისქვეშა წყლით. საშუალომთიან ზონაში წყალდიდობა იცის გაზაფხულზე, მაღალმთიან ზონაში – გაზაფხულ-ზაფხულში, წყალმოვარდნები მთელი წლის განმავლობაში.

ხობისწყალი, ხობი (მეგ. ხობწყარი) — მდინარე დასავლეთ საქართველოში. სათავეს იღებს ეგრისის ქედზე, მიედინება კოლხეთის დაბლობზე, ერთვის შავ ზღვას. მდინარის სიგრძე 150 კმ-ია, აუზის ფართობი - 1340 კვ. კმ., წყლის საშუალო ხარჯი - 44 კუბ.მ/წმ (შესართავიდან 30 კმ-ზე), მაქსიმალური - 333 კუბ.მ/წმ. საზრდოობს ძირითადად წვიმის წყლებით, გამოიყენება სარწყავად. მისი მთავარი შენაკადია ჭანისწყალი (მარჯვნიდან). ხობისწყალზე დგას ქალაქები ხობი და ჩხოროწყუ.

ხობისწყალზე შენდება ორი ჰიდროელექტროსადგური: ხობიჰესი 1 და ხობიჰესი 2.

2.5. ძირითადი ნიადაგები და ლანდშაფტები

საქართველოს მთათაშორისი დაბლობების ზონაში დასავლეთ საქართველოს ფარგლებში ყველაზე დიდი ფართობი უჭირავს კოლხეთის დაბლობს რომელიც ენგურის, ხობის, რიონის, ცხენისწყლის და სხვა მდინარეთა აკუმულაციური მოქმედებით არის შექმნილი. დასავლეთით ეს დაბლობი შავ ზღვას ესაზღვრება, აღმოსავლეთისაკენ კი ქალაქ ზესტაფონამდე გრძელდება.

მთიანი სისტემის ზონა წარმოდგენილია მდინარეთა წყალგამყოფი ქედებისა და

მათი განშტოებებისაგან სვანეთის ქედი-მდინარე ენგურისა და ცხენისწყლის წყალგამყოფი, სამეგრელოს და ლეჩხუმის ქედები-ენგურის, ცხენისწყლისა და რიონის წყალგამყოფები.

რეგიონის ნიადაგური საფარის მრავალკომპონენტურობა უკავშირდება მისი ჰიპსომეტრიის დიდ დიაპაზონს (50–3000 მ) და მასთან დაკავშირებული კლიმატური ფაქტორების (ნალექები, ტემპერატურა) რყევის ამპლიტუდას. ასეთივე დიდი მასშტაბი ახასიათებს მცენარეთა საფარს. ნიადაგური საფარის სპექტრის ფართო დიაპაზონზე გავლენას ახდენს აგრეთვე ნიადაგწარმომქმნელი ქანების მრავალგვარობა-ამონაღვარი, კარბონატულ-უკარბონატო, ალუვიონი, დელუვიონი, ფიქალები, კონგლომერატები, ტერიგენული ხასიათის მტკნარი დამლაშებული დანალექები.

ნიადაგის ტიპობრივ მრავალგვაროვნებაზე დიდ გავლენას ახდენს ანთროპოგენური ფაქტორი. ამ ფაქტორის გავლენის შედეგად კოლხეთის დაბლობზე ტორფიან-ჭაობიანისუბტროპიკული ყვითელმიწა-ეწერი და სხვა ნიადაგების ადგილზე ნაჭაობარ-კულტურული ნიადაგები ჩამოყალიბდა.

ტენიანი, სუბტროპიკული, ნიადაგური ზონის ფართობი 1/2 მილიონ ჰექტარს აგემატება, მის საფარში ყველაზე დიდი ადგილი უჭირავს, ყვითელმიწა-ეწერ და ყვითელმიწა-ეწერლებიან ნიადაგებს. შემდეგაა წითელმიწა, წითელმიწა-გაეწერებული და წითელმიწა გაეწერებულ-ლებიანი ნიადაგები. ჭაობიანი ნიადაგებიდან მინერალური ჭაობიანი ნიადაგების ფართობი 2-ჯერ აღემატება ორგანულ-(ტორფიან) ჭაობიანი ნიადაგების ფართობს.

რეგიონის ნიადაგური რაიონები: (კლასიფიკაცია)

1) კოლხეთის დაბლობის დასავლეთით დადაბლებული ნაწილის ჭაობიანი ნიადაგების ზონა:

- ანაკლია–ფოთის ჭაობის ტორფიანი და ჭაობის ლამიანი ნიადაგები
- ქვალონი–სენაკის ჭაობის ლამიანი, მდელოს ჭაობიანი და ეწერ–ლებიანი ნიადაგების ქვერაიონები
- გალის რაიონის აღმოსავლეთი ნაწილის ეწერი, ეწერ–ლებიანი და ალუვიური ნიადაგები ქვერაიონები
- ენგური–ტეხურის ხეობების ეწერ–ლებიანი და ალუვიური ნიადაგების ქვერაიონები

2) გორაკბორცვინი მთის წინების წითელმიწა და ყვითელმიწა ნიადაგების ზონა.

- სამეგრელოს (ზუგდიდი–მარტვილი) ნემომპალა–კარბონატული და წითელმიწიანი ნიადაგების ქვერაიონები

3) მთა–ტყეთა ნიადაგების ზონა

- სამეგრელოს ქედის, მთა ურთის და ეკის მთის ნემომპალა–კარბონატული ნიადაგების ქვერაიონები.

საქართველოს ტერიტორიაზე ჩამოყალიბებულია ნაირგვარი ბუნებრივ-ტერიტორიული კომპლექსები (ლანდშაფტები), დაწყებული ნახევარუდაბნოსა (აღმოსავლეთი საქართველო) და კოლხური ნოტიო სუბტროპიკულიდან (დასავლეთი საქართველო), დამთავრებული მარადთოვლიან-მყინვარებიანი (გლაციალურ-ნივალური) ლანშაფტებით. საქართველოს ტერიტორიაზე 100-ზე მეტი დასახელების (ტიპი, ქვეტიპი, სახე) ლანდშაფტია გავრცელებული. ლანდშაფტების ძირითადი ტიპებია: ვაკისა და მთის ლანდშაფტები.

მრავალფეროვანია ჩხოროწყუს მუნიციპალიტეტის ტერიტორიაზე გავრცელებული ნიადაგები. გაბატონებულია წითელმიწები და ყვითელმიწები, ნემომპალა–კარბონატული და ალუვიური ნიადაგები, მცირე რაოდენობით არის გაეწრებული ნიადაგები. წითელმიწებსა და ყვითელმიწა ნიადაგებზე გავრცელებულია ჩაისა და თხილის კულტურა. ნემომპალა–კარბონატულ ნიადაგებზე წარმოდგენილია მარცვლეული და პარკოსანი კულტურები, ძირითადად სიმინდი, სოიო, ლობიო, და სხვა. დიდი ფართობი უკავია მთის ტყისა და მთის მდელოს ნიადაგების ნაირსახეობებს: ტყის ყომრალ და კორდიან-კარბონატულ, საშუალო და მცირე სისქის ტყის ყომრალ, ტყის ზედა სარტყლის გაეწრებულ ტყის ყომრალ, მთის მდელოს კორდიან და კორდიან-ტორფიან და მთის მდელოს პრიმიტულ, მცირე სისქის კორდიან-ტორფიან ნიადაგებს.

2.6. ბიომრავალფეროვნება

საქართველოს ტრიტორია მდიდარია სხვადასხვა ენდემური სახეობებით, ხოლო მთლიანად კავკასიის რეგიონი ერთ-ერთია მსოფლიოს იმ 34 ბიომრავალფეროვნების "ცხელ წერტილს" შორის, სადც ფლორა და ფაუნა განსაკუთრებით მდიდარია და ასევე განსაკუთრებული საფრთხის ქვეშ იმყოფება.

ბიომრავალფეროვნების (BDI) იდექსის მიხედვით, რომელიც ყველა ქვეყნისათვის

გამოანგარიშდება, საქართველო 1.01 ინდექსით 36-ე ადგილზეა მსოფლიოში და 1-ელ ადგილზე ევროპაში.

საქართველოს ბოტანიკურ - გეოგრაფიული დარაიონების სქემებში სამეგრელოს ტერიტორია განიხილება, როგორც სუბხმელთაშუაზღვეთის ბოტანიკური ოლქის კოლხეთის პროვინციის ნაწილი.

ლანდშაფტებს განაპირობებს ისეთი კომპონენტები, როგორებიცაა ზღვიდან დაშორება, რელიეფი-რომელიც გარკვეულ ზემოქმედებას ახდენს კლიმატზე, ჰიდროგრაფია, ნიადაგები, მცენარეული საფარი და სხვა. რეგიონში ვერტიკალური ზონირება მკვეთრად არის გამოხატული. გვხვდება ნივიალური, ალპური და სუბალპური, მთიანი ტყის და მთისწინა და დაბლობის ლანდშაფტური ზონები (რეგიონის ტერიტორია ზღვის დონიდან 3200 მეტრ სიმაღლემდე ვრცელდება). შესაბამისად შედარებით მცირე ტერიტორიაზე მრავალფეროვანი ფლორა და ფაუნა გვხვდება. ნიადაგებიც საკმაოდ მრავალფეროვანია და თავისი გავრცელების მიხედვით ძირითადად შეეთანაბრება კლიმატის თუ მცენარეთა გავრცელების ძირითად არეებს.

ფლორა

საქართველოს ბოტანიკურ - გეოგრაფიული დარაიონების სქემებში სამეგრელოს ტერიტორია განიხილება, როგორც სუბხმელთაშუაზღვეთის ბოტანიკური ოლქის კოლხეთის პროვინციის ნაწილი.

ლანდშაფტებს განაპირობებს ისეთი კომპონენტები, როგორებიცაა ზღვიდან დაშორება, რელიეფი, რომელიც გარკვეულ ზემოქმედებას ახდენს კლიმატზე, ჰიდროგრაფია, ნიადაგები, მცენარეული საფარი და სხვა. რეგიონში ვერტიკალური ზონირება მკვეთრად არის გამოხატული. გვხვდება ნივიალური, ალპური და სუბალპური, მთიანი ტყის და მთისწინა და დაბლობის ლანდშაფტური ზონები (რეგიონის ტერიტორია ზღვის დონიდან 3200 მეტრ სიმაღლემდე ვრცელდება). შესაბამისად შედარებით მცირე ტერიტორიაზე მრავალფეროვანი ფლორა და ფაუნა გვხვდება. ნიადაგებიც საკმაოდ მრავალფეროვანია და თავისი გავრცელების მიხედვით ძირითადად შეეთანაბრება კლიმატის თუ მცენარეთა გავრცელების ძირითად არეებს.

საწარმოს განთავსების ადგილს, ჩხოროწყუს რაინს, გარს აკრავს ზღვის დონიდან 250 მ-მდე სარტყელის ზონის ჰიდროფიტული ბალახეული მცენარეულობა და ტენიანი ტყეები. ამ სარტყელს ქმნიან შავი ზღვის სანაპიროს ქვიშნარის მცენარეულობა, ბალახიანი ჭაობები, ტყიანი ჭაობები, ვაკეთა და დაბლობთა ლეშამბიანი და მარადმწვანე ქვეტყიანი ტყეები. ამ ტყეების ძირითადი შემქმნელებია მურყანი, ხვალო, ოფი, ტირიფი, ლაფანი, იმერული მუხა, ზოგან რცხილა და დღემდე ამ ადგილებში გადარჩენილი წიფელი.

კოლხიდის მარადმწვანე ქვეტყიანი და ლეშამბიანი ტყეების სარტყელი 500 მ-მდე ზოლის მცენარეულ საფარში წარმოდგენილია რცხილა, ჰართვისის მუხა, ქართული

მუხა, ივანი, წაბლი, წიფელი. ქვეტყეში – შქერი, წყავი, მოცვი, ბაძგი, ძმერხლი, თაგვისარა, იელი. მხვიარა მცენარეულობიდან – კოლხური სურო, ეკალიჭი, მაყვალი, კატაბარდა, ძაღლის სატაცური და სხვ. მთების შუა სარტყელში – წიფლნარები და უფრო მაღლა – წიწვიანი ტყეები.

ჩხოროწყუს მუნიციპალიტეტის მცენარეთა საფარისათვის დამახასიათებელია ვერტიკალური სარტყლიანობა. აღსანიშნავია ბზისა და წაბლის კორომების ფართო გავრცელება, დიდი ფართობი უკავია წიფლის ტყეს, მდინარე ხობისწყლის ზემო წელში ფართოდ არის წარმოდგენილი წიწვოვანი მცენარეები და ალპური ზონა, დამახასიათებელია ენდემური მცენარეების ფართო გავრცელება.

საწარმოს უშუალოდ მიმდებარე ტერიტორია ათეული წლების განმავლობაში განიცდიდა მნიშვნელოვან ანთროპოგენურ დატვირთვას. ირგვლივ განთავსებულია საცხოვრებელი სახლები, რის გამოც ბუნებრივი ლანდშაფტი მნიშვნელოვნად სახეცვლილია. ტერიტორიაზე წარმოდგენილია მხოლოდ კულტურული მცენარეები, ხეხილი, ჩაის პლანტაციები და სავარგულები

ფაუნა

ლანდშაფტი ხასიათდება კულტურული ლანდშაფტის სიჭარბით.

შემორჩენილ ტყიან ადგილებში მტაცებლებიდან ბინადრობს: ტყის კვერნა, ტყის კატა, მწერიჭამიებიდან – თხუნელა, ზღარბი, ვირთაგვებიდან – შავი და რუხი ვირთაგვა, ძუძუმწოვრებიდან კოლხეთის ჭაობიან ჭალებს, ტყეებსა და ბარდებში გავრცელებულია: ტურა, გარეული ღორი, შველი, წავი. აღსანიშნავია, რომ აქ საქართველოს „წითელი ნუსხის“ 6 სახეობის ძუძუმწოვარია გავრცელებული.

კოლხეთის დაბლობში 194 სახეობის ფრინველი ბინადრობს. აქ უამრავი ფრინველის ყოველწლიული მიგრაციის მარშრუტი გადის. ხოლო მრავალი სახეობის ფრთოსანისთვის კოლხეთი გამოსაზამთრებელ ადგილს წარმოადგენს. გავრცელებულია ყორანი, რუხი ყვავი, ჭილყვავი, ჩხიკვი, მოლაღური, შაშვი, კოდალა, გუგული, ოფოფი, ტყის ქათმები, კაუჭნისკარტა კრონშენკები, მელოტები, კოკონები, ქოჩორები, თეთრშუბლა ბატები, სისინა, მყივანა გედი, ხუჭუჭა ვარხვი, დიდი მყივანი არწივი და სხვა.

საწარმოს განთავსების რეგიონში არის, როგორც რამდენიმე ლანდშაფტურ ზოლში ასევე ერთ ლანდშაფტურ ზოლში მოქცეული მდინარეები. ამიტომ მრავალფეროვანია იქთიოფაუნაც (52 სახეობა). მდინარეებში გვხვდება: კალმახი, ქაშაყი, ქორჭილა, კობრი, კოლხეთის შემაია, კოლხეთის ხრამული, ლოქო, კავკასიური მდინარის ღორჯო, ქარიყლაპია, კოლხეთის წვერა, ლიფსიტა, მოშენებულია გამბუზია.

კოლხეთის ეროვნული პარკის წყლის ეკოსისტემებში გავრცელებულია საქართველოს „წითელ ნუსხის“ თევზის 6 სახეობა: სვია, ფორეჯი, ატლანტური ზუთხი, შავი ზღვის ორაგული, ღორჯო – მექვიშია, მორევის ნაფოტა.

კოლხეთის ბინადარი ამფიბიებიდან ყურადღებას იქცევს ვასაკა და ტბორის ბაყაყი. ქვეწარმავლებიდან აქ ჩვეულებრივი და მცირეაზიური ტრიტონი, წყლის ანკარა ესკულაპის მცურავი და ჭაობის კუა გავრცელებული.

ჩხოროწყუს მუნიციპალიტეტის ტყეში ბინადრობს დათვი, მგელი, ფოცხვერი, გვხვდება გარეული ღორი, ტურა, მელა და სხვა. მდ. ხობისწყალში (ხობში) ზემო წელში ძირითადად ბინადრობს კალმახი.

მნიშვნელოვანი ანტროპოგენური დატვირთვის გათვალისწინებით (საცხოვრებელი სახლები და სასოფლო სამეურნეო სავარგულები) საწარმოს მიმდებარე ტერიტორიები ცხოველთა მრავალფეროვნებით არ გამოირჩევა. საწარმოს მიმდებარე ტერიტორიებზე განსაკუთრებულ დაცვას დაქვემდებარებულ ცხოველთა საბინადრო ადგილები არ ყოფილა რეგისტრირებული.

2.7. დაცული ტერიტორიები

საწარმოს განკუთვნილი ტერიტორიიდან ყველაზე ახლოს მდებარეობს - კოლხეთის დაცული ტერიტორია, რომელიც საზღვარი საწარმოო ტერიტორიიდან დიდი მანძილითაა დაშორებული. საწარმოს ტერიტორიიდან სამეგრელოს გეგმარებითი დაცული ტერიტორია დაშორებულია 14 კმ მანძილით.

კლხეთის ერვწული პარკი

საქართველოსთვის კოლხეთი უბრალო გეოგრაფიული ადგილი არ არის. კოლხიდა, ეგრისი, ლაზიკა-სხვადასხვა დროს და სხვადასხვა ხალხის მატთანეებში ამ სახელებით მოხსენიებული ტერიტორია საქართველოს კულტურისა და სახელმწიფოებრიობის აკვანია. ნეოლითის ხანიდან ადამიანის მიერ უკვე კარგად ათვისებულ კოლხეთში არქეოლოგიური არტეფაქტებით მდიდარი არაერთი ძეგლია აღმოჩენილი. ძველი წელთაღრიცხვის მეორე ათასწლეულის ბოლოს სწორედ აქ შეიქმნა ქართველურ ტომთა ერთ-ერთი პირველი ქართული ფულიც-კოლხური თეთრი.

კოლხეთის დაბლობში მრავლადაა ქრისტიანული თუ ქრისტიანობამდელი ძეგლები და ნამოსახლარები. ადამიანები აქ უხსოვარი დროიდან ცხოვრობდნენ და დღესაც ცხოვრობენ. შავი ზრვის სანაპირო ზოლი თავისი პორტებითა და კურორტებით, კოლხეთის დაბლობს დასავლეთიდან გასდევს და ჩვენი ქვეყნისთვის ამ ტერიტორიის მნიშვნელობას ფასდაუდებელს ხდის, მაგრამ კოლხეთს კიდევ აქვს ერთი სიმდიდრე, რომელიც, როგორც აღმოჩნდა, მას მსოფლიო მნიშვნელობებს ანიჭებს. ეს ჭაობებია- ჭარბტენიანი ნიადაგები, რომელთაც დაბლობის მნიშვნელოვანი ნაწილი უკავია, რომელზეც ადამიანს არასოდეს უცხოვრია და რომელიც მხოლოდ ამ ტავისებურ ეკოსისტემას შეგუებულ ნადირ-ფრინველთა საბინადროდაა ვარგისი.

ადამიანები საუკუნეების მანძილზე ცხოვრობდა ჭაობის სიახლოვეს. ჭაობებში ნადირობდა და მოიპოვებდა სათბობ და საშენ მასალას-ტორფსა და ხე-ტყეს, მაგრამ ვერაფრით უშინაურდებოდა ჭაობს რომელიც მის მიერ მუდამ აღიქმებოდა მტრულ და

იდუმალ გარემოდ. მალარიის და მრავალი სხვა დაავადების ბუდედ, რომელთა მეზობლობა მხოლოდ აუცილებლობით იყო გამოწვეული.

კოლხეთის დაბლობს სხვა საერთაშორისო მნიშვნელობაც აქვს. ამ ტერიტორიაზე ფრინველების ყოველწლიური მიგრაციის მარშუტი გადის. შემოდგომობით ჩრდილოეთიდან სამხრეთისკენ, ხოლო გაზაფხულზე ბილი ქვეყნებიდან თავიანთი ბუდობის ადგილებისკენ მილიონობით ფრინველისათვის, რომლებიც შავი ზღვის სანაპიროს მიუყვებიან. დაუსახლებელი ჭაობები დასვენების და შორეულ გადაფრენებს შორის სულის მოთქმის მშვენიერ ადგილს წარმოადგენს. უფრო სამხრეთით წასვლა მათ აღარ სჭირდებათ, აქაურ ჭაობებში ზამთრის გადატანისთვის საჭირო ყველა პირობაა.

2.8. კულტურული მემკვიდრეობის ძეგლები

საწარმოს შემოთავაზებული ადგილზე არ არის მიწისზედა ძეგლები (ისტორიული მნიშვნელობის აქტივები ან ნაგებობები). საწარმოს ტერიტორიაზე არსებული ნაგებობები არ წარმოადგენ კულტურული მემკვიდრეობის ღირებულ შენობებს. ასევე საწარმოს ფუნქციონირების დაწყებისათვის არ იწარმოება რაიმე მნიშვნელოვანი მშენებლობა, რადგან ის ძირითადად განთავსებული იქნება უკვე არსებულ შენობაში, რომლებსაც ჩაუტარდება რემონტი.

ხოლო რაც შეეხება საწარმოო ტერიტორიის მიმდებარე ტერიტორიებს, მის შემოგარენში ასევე არ ფიქსირდება კულტურული მემკვიდრეობის ძეგლები.

მიწის სამუშაოების ჩატარების პერიოდში თუ აღმოჩნდება რაიმე კულტურული ან არქეოლოგიური ძეგლი, საამშენებლო სამუშაოები შეწყვეტილი იქნება, შეტყობინება გაეგზავნება შესაბამის სახელმწიფო უწყებას და ჩართული იქნება შესაბამისი კომპეტენციის სპეციალისტი.

2.9. ეკოლოგიური მდგომარეობის ანალიზი

საქართველოს მსხვილ ინდუსტრიულ ცენტრებში, სხვადასხვა პერიოდებში ფუნქციონირებდა ატმოსფერული ჰაერის დაბინძურებაზე რეგულარულ დაკვირვებათა ქსელის საგუშაგოები (პოსტები) და მათზე წარმოებდა რიგი მავნე ნივთიერებების ატმოსფერული კონცენტრაციების ყოველდღიური სამჯერადი გაზომვა, ხოლო იმ დასახლებული პუნქტებისათვის, სადაც აღნიშნული მიმართულებით გაზომვები არ ტარდებოდა, დაბინძურების შესაბამისი მონაცემების დადგენა ხორციელდებოდა მოსახლეობის რაოდენობაზე დაყრდნობის საფუძველზე, ქვეყანაში მიღებული მეთოდური რეკომენდაციების შესაბამისად. უკანასკნელ წლებში მნიშვნელოვნად შეიზღუდა სრულყოფილი დაკვირვებების წარმოების შესაძლებლობა. ამასთან აღსანიშნავია ისიც, რომ ქვეყანაში საგრძნობლად დაეცა ადგილობრივი სამრეწველო პოტენციალი და შესაბამისად, ბუნებრივ გარემოზე ზემოქმედების ჯამური მახასიათებლების მნიშვნელობებიც. აქედან გამომდინარე, გარკვეულწილად, მიზანშეწონილია ადრინდელი რეკომენდაციებით განსაზღვრული მონაცემებით სარგებლობა, გარემოს პოტენციური დაბინძურების მახასიათებლების დასადგენად –

დასახლებული პუნქტის ინფრასტრუქტურის არსებული მდგომარეობის განვითარების პერსპექტივით, იმაზე გაანგარიშებით, რომ რეალურად შესაძლებელია ადრინდელი პერიოდისათვის უკვე მიღწეული გარემოს დაბინძურების მაჩვენებლების მიღება – შეჩერებული ან უმოქმედო საწარმოო პოტენციალის სრული ამოქმედების შემთხვევისათვის.

ჰაერის დაბინძურებაზე გავლენის მქონე მეტეოპარამეტრებისა და სხვა ძირითადი მახასიათებლების მნიშვნელობები მოცემულია ცხრილ 2.9.1-ში.

აღსანიშნავია, რომ მავნე ნივთიერებების საშუალო კონცენტრაციების მნიშვნელობებთან ერთად, ატმოსფერული ჰაერის დაბინძურების დონის დახასიათების მიზნით გამოიყენება კონკრეტული ადგილმდებარეობის ატმოსფეროში მავნე ნივთიერებების ფონური კონცენტრაციები – დამაბინძურებელი ნივთიერებების კონცენტრაციათა ის მაქსიმალური მნიშვნელობები, რომელზე გადამეტებათა დაკვირვებების რაოდენობა არის მრავალწლიანი(არანაკლებ 5 წლის პერიოდის) რეგულარული დაკვირვებების მთლიანი რაოდენობის 5%-ის ფარგლებში. ფონური კონცენტრაციების მნიშვნელობები განისაზღვრება ცალ-ცალკე შტილისათვის(ქარის სიჩქარის მნიშვნელობა დიაპაზონში 0-2მ/წმ, რომელიც ხასიათდება დაბინძურების ერთ-ერთი ყველაზე არასასურველი ეფექტით) და ქარის სხვადასხვა გაბატონებული მიმართულებებისათვის. სამწუხაროდ, ყველა დასახლებულ ტერიტორიებზე არ ხერხდება სრულფასოვანი რეგულარული დაკვირვებების ორგანიზაცია და შესაბამისად, ატმოსფერული ჰაერის დაბინძურების დონის ფაქტობრივი მნიშვნელობების განსაზღვრა. იმის გამო, რომ როგორც წესი, შედარებით პატარა ქალაქებში და მცირემოსახლეობიან დასახლებულ პუნქტებში ატმოსფერული ჰაერის დაბინძურებაზე დაკვირვებები პრაქტიკულად არ ტარდება. ასეთი ტერიტორიებისათვის, მავნე ნივთიერებებით ადგილმდებარეობის ატმოსფერული ჰაერის ფონური დაბინძურების მახასიათებლების დადგენა ხდება ქვეყანაში მიღებული წესით, რომელიც ეფუძნება დასახლებულ ტერიტორიაზე მოსახლეობის საერთო რაოდენობის მაჩვენებელს და ითვალისწინებს იმ ზოგად საწარმოო და საყოფაცხოვრებო მომსახურების ინფრასტრუქტურას, რომლის ფუნქციონირებაც მეტ-ნაკლებად დამახასიათებელია შესაბამისი დასახლებებისათვის (ცხრილი 2.9.2).

ცხრილი 2.9.1.

ატმოსფეროში დამაბინძურებელი ნივთიერებების გაბნევის პირობების გამსაზღვრელი მეტეოროლოგიური მახასიათებლები და კოეფიციენტები

მახასიათებლის დასახელება	მახასიათებლის მნიშვნელობა
ატმოსფეროს ტემპერატურული სტრატეფიკაციის კოეფიციენტი	200
რელიეფის კოეფიციენტი	1.0
წლის ყველაზე ცხელი თვისას ჰაერის საშუალო ტემპერატურა	23
წლის ყველაზე ცივი თვისას ჰაერის საშუალო ტემპერატურა	3.8
საშუალო ქართა ვარდის მდგენელები, %	
ჩრდილოეთი	13
ჩრდილო-აღმოსავლეთი	15
აღმოსავლეთი	5
სამხრეთ-აღმოსავლეთი	12
სამხრეთი	8
სამხრეთ-დასავლეთი	23
დასავლეთი	4
ჩრდილო-დასავლეთი	20
შტილი	9
ქარის სიჩქარე (მრავალწლიურ დაკვირვებათა გასაშუალოებით), რომლის გადაჭარბების განმეორადობაა 5%, მ/წმ	13.6

ცხრილი 2.9.2

ფონური კონცენტრაციებისათვის დადგენილი მნიშვნელობები დასახლებული ტერიტორიებისათვის მოსახლეობის რაოდენობის მიხედვით

მოსახლეობის რიცხვი (ათასი მოსახლე)	მავნე ნივთიერება			
	მტვერი	გოგირდის დიოქსიდი	აზოტის დიოქსიდი	ნახშირჟანგი
1	2	3	4	5
ნაკლები 10-ათასზე	0	0	0	0
10-50	0.1	0.02	0.008	0.4
50-125	0.15	0.05	0.015	0.8
125-250	0,2	0.05	0.03	1.5

დაგეგმილი საწარმოო საქმიანობის განხორციელების შემთხვევაში, კონკრეტულ საწარმოო მაჩვენებლებზე დაყრდნობით, მოცემული ობიექტისათვის, გარემოში მავნე ნივთიერებათა გამოყოფის (ატმოსფეროში გამოფრქვევის) ზღვრულად დასაშვები ნორმატივების(შესაბამისად – ზდგ) პროექტების დამუშავება საშუალებას იძლევა დაბინძურების ყოველი კონკრეტული წყაროსათვის დადგინდეს მავნე ნივთიერებათა ემისიის რაოდენობა და ინტენსივობა. დაგეგმილი საქმიანობის საწარმოო ციკლის შესაბამისად, საჭიროა შეფასებული იქნას საქმიანობის ობიექტისაგან მავნე ნივთიერებათა ატმოსფერულ ჰაერში გამოფრქვევა.

აქედან გამომდინარე, მავნე ნივთიერებათა ატმოსფერულ ჰაერში ზღვრულად დასაშვები გამოფრქვევების პროექტების დამუშავება საშუალებას იძლევა

განხორციელდეს დაგეგმილი საქმიანობის გარემოზე ზემოქმედების შედეგად ბუნებრივი გარემოს ხარისხობრივი ნორმების დაცვის შეფასება.

2.10. წყლის ობიექტების დაბინძურების მდგომარეობა

უშუალოდ საწარმოს ტერიტორიის უახლოესი მდინარეა მდინარე ხობი.

აღნიშნული მდინარეები მიეკუთვნებიან სამეურნეო-საყოფაცხოვრები წყალსარგებლობის კატეგორიის წყლის ობიექტებს, რომლისთვისაც საქართველოს შრომის, ჯანმრთელობისა და სოციალური დაცვის სამინისტროს “ზედაპირული წყლების გაბინძურებისაგან დაცვის სანიტარიული წესებითა და ნორმებით” (16.08.2001 წ.), აგრეთვე საქართველოს მთავრობის 2013 წლის 31 დეკემბრის №425 დადგენილებით დამტკიცებული ”საქართველოს ზედაპირული წყლების დაბინძურებისაგან დაცვის ტექნიკური რეგლამენტით” დადგენილია შემდეგი მოთხოვნები:

ცხრილი 2.10.1.

ჟბმ	6 მგ O ₂ /ლ
ნიტრატები	45,0 მგ/ლ
ქლორიდები	350 მგ/ლ
ნიტრიტები	3,3 მგ/ლ
ნავთობპროდუქტები	0,3 მგ/ლ
გახსნილი ჟანგბადი	> 4 მგ/ლ
პოლიფოსფატები	3,5 მგ/ლ
pH	6,5-8,5
შეწონილი ნაწილაკები	ფონურთან მატება არაუმეტეს 0,75 მგ/ლ

2.11. ნიადაგის დაბინძურების საკითხები.

საწარმოს ფუნქციონირების შედეგად წარმოქმნილი, მავნე ნივთიერებების ემისიების გავლენას საწარმოს ტერიტორიის ზონის გარეთ ნიადაგურ საფარზე პრაქტიკულად ადგილი არ აქვს. ამას განაპირობებს ის გარემოება, რომ საწარმოო ტექნოლოგიური პროცესების ყველა ციკლის ფუნქციონირება-რეალიზაცია, არ წარმოქმნის ნიადაგის დაბინძურების შესაძლებლობას და შესაბამისად არ არსებობს წინაპირობა ნიადაგური ზედაპირის დაბინძურების წარმოქმნის მიმართულებით.

საამშენებლო სამუშაოების ჩატარების პერიოდში მიწის სამუშაოების შესრულებისას ნიადაგის ნაყოფიერი ფენის არსებობის შემთხვევაში ის კანონმდებლობის სრული წესით დასაწყვავდება და შემდგომ გამოყენებული იქნება ტერიტორიის კეთილმოწყობისას.

2.12. რადიაციული ფონის შეფასება

ატმოსფეროს მიწისპირა ფენის რადიაციული მდგომარეობის დადგენისათვის გამა – გამოსხივების ფონის განსაზღვრისათვის, ქვეყნის მთელ ტერიტორიაზე

ფუნქციონირებს საქართველოს გარემოს ეროვნული სააგენტოს ოპერატიული დანიშნულების სადგურები, რომელთა უკანასკნელი წლების რეგულარულ დაკვირვებათა მონაცემების საფუძველზე, აღმოსავლეთ საქართველოში რადიაციული დაბინძურების ფონი შეადგენს 10-17 მიკრორენტგენს საათში, ქ. ჩხოროწყუსა და მის შემოგარენში აღნიშნული მახასიათებელი არის 11-13 მიკრორენტგენი საათში. ამ მონაცემებიდან ჩანს, რომ გამა-გამოსხივების სიმძლავრე, მთელ საქართველოში ნორმის ფარგლებშია და დასაშვებად მიღებულ დონეზე 20-30 მკრ/სთ, გაცილებით ნაკლებია.

ზემოაღნიშნულის შედეგად, ზოგადად შეიძლება დავასკვნათ, რომ საკვლევ ტერიტორიაზე დადგენილი რადიაციული ფონი უმნიშვნელოა და აქ მომუშავე თუ მცხოვრებ ადამიანებს არავითარ საფრთხეს არ უქმნის.

კონკრეტულად, განხილვას დაქვემდებარებულ საწარმოში არ იგეგმება ისეთი მოწყობილობა-დანადგარების გამოყენება, რომლებიც შეიძლება წარმოადგენდეს რადიაციული გამოსხივების წყაროს და აქედან გამომდინარე არ წარმოებულა გაზომვების ჩატარება რადიაციულ ფონზე.

2.13. გარემოზე ფიზიკური ზემოქმედების ფაქტორები

2.13.1. ხმაური

ქვემოთ მოცემულია ხმაურის, ვიბრაციის, ელექტრომაგნიტური ველებისა და სხვა სახის ფიზიკური ზემოქმედების ანალიზი.

ხმაურის დონის ნორმების დაცვა რეგულირდება ტექნიკური რეგლამენტით „საცხოვრებელი სახლებისა და საზოგადოებრივი/საჯარო დაწესებულებების შენობების სათავსებში და ტერიტორიებზე“

ეს ტექნიკური რეგლამენტი ადგენს აკუსტიკური ხმაურის დასაშვებ ნორმებს საცხოვრებელი სახლებისა და საზოგადოებრივი/საჯარო დაწესებულებების შენობების სათავსებში და განაშენიანების ტერიტორიაზე, ხმაურის არახელსაყრელი ზემოქმედებისაგან ადამიანების დაცვის უზრუნველყოფის მიზნით.

წინამდებარე ტექნიკური რეგლამენტი არ ვრცელდება:

ა) დასაქმებულთა მიმართ სამუშაო ადგილებზე და სამუშაო გარემოში წარმოქმნილ ხმაურზე;

ბ) საავიაციო, სარკინიგზო (მათ შორის, მეტროპოლიტენის), საზღვაო და საავტომობილო ინფრასტრუქტურაზე;

გ) საქართველოს კონსტიტუციის 25-ე მუხლით გარანტირებული ადამიანის უფლების განხორციელებასთან დაკავშირებულ ღონისძიებებზე;

დ) დღის საათებში მიმდინარე სამშენებლო და სარემონტო სამუშაოებზე;

ე) ადგილობრივი თვითმმართველობის ორგანოსთან შეთანხმებულ დასვენების, კულტურისა და სპორტის საჯარო

ღონისძიებებზე;

ვ) საღმრთო მსახურების ჩატარებაზე, სხვადასხვა რელიგიური წეს-ჩვეულებებისა და ცერემონიების დროს განხორციელებულ აქტივობებზე.

ტექნიკური მოთხოვნები

1. ამ დოკუმენტით განსაზღვრული მიზნიდან გამომდინარე (ხმაურის დონის ექსპერტული შეფასება), ნორმირებადი პარამეტრია ხმაურმზომის A სკალით გაზომილი ბგერის დონე LA დბ A მუდმივი ხმაურის, ხოლო ბგერის ეკვივალენტური დონე LA_{ეკვ}დბ A – არამუდმივი (ცვლადი) ხმაურის შემთხვევაში.

2. საცხოვრებელი სახლებისა და საზოგადოებრივი/საჯარო დაწესებულებების შენობების სათავსებში და განაშენიანების ტერიტორიებზე აკუსტიკური ხმაურის დასაშვები ნორმები (ბგერის დონეები) განსაზღვრულია №1 დანართით.

3. აკუსტიკური ხმაურის დასაშვები ნორმები განსხვავებულია დღის (08:00 სთ-დან 23:00 სთ-მდე) და ღამის (23:00 სთ-დან 08:00 სთ-მდე) პერიოდებისათვის.

ხმაურის მაჩვენებლები საცხოვრებელი სახლებისა და საზოგადოებრივი/საჯარო დაწესებულებების შენობების სათავსებში და განაშენიანების ტერიტორიებზე

1. აკუსტიკური ხმაურის დონის გაზომვის შედეგების ჰიგიენური შეფასება (სანიტარიულ-ჰიგიენური ექსპერტიზა) ტარდება ამ დოკუმენტის საფუძველზე, რომელიც ემყარება საერთაშორისო სტანდარტების მოთხოვნებს (მაგ., ISO 1996-1: 2003.“

აკუსტიკა. გარემოს ხმაურის დახასიათება, გაზომვა და შეფასება“, ნაწილი 1. „შეფასების ძირითადი სიდიდეები და პროცედურები“; ISO 1996-2: 2007“ აკუსტიკა. გარემოს ხმაურის დახასიათება და გაზომვა“, ნაწილი 2).

2. ადგილობრივი მუნიციპალიტეტები უფლებამოსილნი არიან, განსაზღვრონ სპეციალური ზონები (მაგ.: ტურისტულად აქტიური ზონები და გასართობი ზონები, სადაც განთავსებულია რესტორნები, კაფეები, ბარები, ღამის კლუბები და ა.შ.), რომელთა მიმართ შეუძლიათ დააწესონ ამ ტექნიკური რეგლამენტის მოთხოვნებისაგან განსხვავებული რეჟიმი.

3. საცხოვრებელი სახლებისა და საზოგადოებრივი/საჯარო დაწესებულებების შენობების სათავსებში და მათი განაშენიანების ტერიტორიაზე აკუსტიკური ხმაურის დასაშვები ნორმების დაცვის ზედამხედველობას ახორციელებს კანონმდებლობით განსაზღვრული შესაბამისი კომპეტენციის მქონე სახელმწიფო ან/და მუნიციპალური ორგანო.

4. აკუსტიკური ხმაურის დასაშვები ნორმების გადამეტებაზე პასუხისმგებელია ის ფიზიკური ან იურიდიული პირი, რომლის საქმიანობის შედეგად საცხოვრებელი სახლებისა და საზოგადოებრივი/საჯარო დაწესებულებების შენობების სათავსებში და მათი განაშენიანების ტერიტორიაზე ხმაურის დონე აღემატება №1 დანართით დადგენილ ნორმებს.

5. თუ საცხოვრებელი სახლებისა და საზოგადოებრივი/საჯარო დაწესებულებების შენობების სათავსებში და მათი განაშენიანების ტერიტორიებზე ფიქსირდება ან მოსალოდნელია ხმაურის მაჩვენებლები, რომლებიც აღემატება (მოსალოდნელია აღემატებოდეს) №1 დანართით განსაზღვრულ მნიშვნელობებს, მაშინ ფიზიკურმა ან

იურიდიულმა პირებმა, რომელთა საქმიანობის შედეგად წარმოიქმნება ხმაური, უნდა უზრუნველყონ ამ ტექნიკური რეგლამენტის მე-5 მუხლით განსაზღვრული ხმაურის საწინააღმდეგო პროფილაქტიკური ღონისძიებების განხორციელება.

ხმაურის არახელსაყრელი ზემოქმედების პროფილაქტიკის ღონისძიებები

1. ხმაურის საწინააღმდეგო ღონისძიებათა ძირითადი მიმართულებებია:

ა) ხმაურის წყაროში – საინჟინრო-ტექნიკური და ადმინისტრაციულ-ორგანიზაციული ღონისძიებები;

ბ) ხმაურის გავრცელების გზაზე (ხმაურის წყაროდან ობიექტამდე) – ქლექტომშენებლობისა და სამშენებლო-აკუსტიკური მეთოდები;

გ) ხმაურისაგან დასაცავ ობიექტზე – შენობის კონსტრუქციების ხმაურსაიზოლაციო და ხმაურმშთანთქმელი თვისებების გაზრდის კონსტრუქციულ-სამშენებლო მეთოდები და არქიტექტურულ-გეგმარებითი მეთოდები.

2. აკუსტიკური ხმაურის მავნე მოქმედებისაგან მოსახლეობის დაცვა ხორციელდება საინჟინრო-ტექნიკური, არქიტექტურულ-გეგმარებითი და ადმინისტრაციულ-ორგანიზაციული ღონისძიებებით.

3. ხმაურის საწინააღმდეგო საინჟინრო-ტექნიკური ღონისძიებებია: ბგერის იზოლაცია, შენობების აკუსტიკურად რაციონალური მოცულობით-გეგმარებითი გადაწყვეტა, ჰაერის ვენტილაციისა და კონდიციონირების სისტემებში ჩამხშობების გამოყენება, სათავსების აკუსტიკური დამუშავება, ხმაურის შემცირება ობიექტებზე სპეციალური ეკრანებითა და მწვანე ნარგავებით და ა.შ..

4. ხმაურის საწინააღმდეგო არქიტექტურულ-გეგმარებითი ღონისძიებებია: საცხოვრებელი განაშენიანებისაგან ხმაურის წყაროს დაცილება, ხმაურის წყაროსა და საცხოვრებელ განაშენიანებას შორის ხმაურდამცავი ეკრანების განთავსება, საცხოვრებელი სახლების დაჯგუფების რაციონალური სქემის გამოყენება (ხმაურის წყაროსაგან დახურული ან ნახევრად დახურული შიდა სივრცის შექმნა) და ა.შ..

5. ხმაურისაგან დაცვის ადმინისტრაციულ-ორგანიზაციული ღონისძიებებია, მაგალითად, ტრანსპორტის ხმაურიანი სახეების მაგისტრალზე ღამის საათებში ექსპლოატაციის შეზღუდვა, ხმაურიანი რეაქტიული თვითმფრინავების (რომლებიც ქმნიან 80დბA-ზე მეტ ხმაურს) უპირატესად დღისით ექსპლოატაცია.

ხმაური არის სხვადასხვა სიხშირის და ინტენსივობის ბგერების მოუწესრიგებელი ერთობლიობა, რომელსაც შეუძლია გამოიწვიოს მავნე ზემოქმედება ადამიანის ორგანიზმზე. ხმაურის წყარო შეიძლება იყოს ნებისმიერი პროცესი, რომელსაც მყარ, თხევად ან აიროვან გარემოში შეუძლია გამოიწვიოს წნევა ან მექანიკური რხევები. ხმაურს გააჩნია განსაზღვრული სიხშირე ან სპექტრი, რომელიც გამოისახება ჰერცებში და ბგერითი წნევის დონის ინტენსივობა, რომელიც იზომება დეციბელებში. ადამიანის სმენას შეუძლია გაარჩიოს ბგერის ის სიხშირეები, რომლებიც იცვლებიან 16-დან 20000 ჰერცის ფარგლებში.

ხმაურის გაზომვა, ანალიზი და სპექტრის რეგისტრაცია ხდება სპეციალური იარაღებით, როგორცაა: ხმაურმზომი და დამხმარე ხელსაწყოები (ხმაურის დონის თვითმწერი მაგნიტოფონი, ოსცილოგრაფი, სტატისტიკური გამანაწილებლების ანალიზატორი, დოზიმეტრი და სხვა).

ხმაურის ინტენსივობის (დონის) გასაზომად უფრო ხშირად იყენებენ ლოგარითმულ სკალას, რომელშიც ყოველი საფეხური 10-ჯერ მეტია წინანდელზე. ხმაურის ორი დონის ასეთ თანაფარდობას უწოდებენ ბელს (ბ). ის განისაზღვრება ფორმულით:

$$I_b = 10 \lg(I/I_0)$$

სადაც I – ბგერითი წნევის განსახილველი დონეა, პა;

I_0 – ადამიანის ყურის სმენადობის ზღვარია და უდრის $2 \cdot 10^{-5}$ პა.

ერთიანი და თანაბრადდამორებული წერტილებისათვის ხმაურის ჯამური (L_{Σ}) დონე გამოითვლება ფორმულით:

$$L_j = L_1 + 10 \lg n, \text{ დბ} \quad (2.1)$$

სადაც L_1 – ერთი წყაროდან ხმაურის დონეა, დბ ($1 \text{ დბ} = 10 \text{ ბ}$)

n – ხმაურის წყაროს რიცხვია.

$10 \lg n$ არის ხმაურის ერთი წყაროს დონის დანამატი სიდიდე.

საწარმოში დასამონტაჟებული ინერტული მასალების სამსხვრევ-დამახარისხებელი დანადგარში შემავალი თითოეული ხმაურის გამომწვევი მექანიზმის ხმაურის დონეების საპასპრტო მნიშვნელობები მოცემულია დანართ 2-ში, რომლის თანახმად თითოეული მათგანის ხმაურის დონეებია: 86, 87 და 88 დეციბელი, მაშინ ხმაურის ჯამური დონე იქნება:

$$L_j = 88 + 10 \lg n = 90 \text{ დბ.}$$

ხმაური ინტენსივობის მიხედვით იყოფა სამ ჯგუფად:

პირველ ჯგუფს მიეკუთვნება ისეთი ხმაური, რომლის ინტენსივობა აღწევს 80 დბ-ს. ასეთი ინტენსივობის ხმაური ადამიანის ჯანმრთელობისათვის სახიფათო არ არის.

მეორე ჯგუფს მიაკუთვნებენ ისეთ ხმაურს, რომლის ინტენსივობა მერყეობს 80-დან 135 დბ. ერთი დღელამის და მეტი დროის განმავლობაში, ასეთი ხმაურის ზემოქმედება იწვევს ადამიანის სმენის დაქვეითებას, ასევე შრომის-უნარიანობის დაწე-ვას 10-30%-ით.

მუდმივ სამუშაო ადგილებში ბგერითი წნევებისა და ხმის წნევის დასაშვები დონეები მოცემულია ცხრილ 2.13.1-ში.

ხმაური, რომლის ინტენსივობა მეტია 135 დბ მიეკუთვნება მესამე ჯგუფს და ყველაზე სახიფათოა. ასეთ ხმაურს იწვევს აირტურბინული გენერატორები (კონტეინერების გარეშე). 135 დბ-ზე მეტი ხმაურის სისტემატური ზემოქმედება (8-12 საათის განმავლობაში) იწვევს ადამიანის ჯანმრთელობის გაუარესებას, შრომის ნაყოფიერების მკვეთრ შემცირებას. ასეთ ხმაურს შეუძლია გამოიწვიოს ლეტალური შემთხვევებიც.

დანართი 1. აკუსტიკური ხმაურის დასაშვები ნორმები საცხოვრებელი სახლებისა და საზოგადოებრივი/საჯარო დაწესებულებების შენობების სათავსებში და მათი განაშენიანების ტერიტორიებზე.

#	სათავსებისა და ტერიტორიების გამოყენებითი ფუნქციები	დასაშვები ნორმები		
		Lდღე (დბA)		Lღამე (დბA)
		დღე	ღამე	
1.	სასწავლო დაწესებულებები და სამკითხველოები	35	35	35
2.	სამედიცინო დაწესებულებების სამკურნალო კაბინეტები	40	40	40
3.	საცხოვრებელი და საძილე სათავსები	35	30	30
4.	სტაციონარული სამედიცინო დაწესებულების სამკურნალო და სარეაბილიტაციო პალატები	35	30	30
5.	სასტუმროების/ სასტუმრო სახლების/ მოტელის ნომრები	40	35	35
6.	სავაჭრო დარბაზები და მისაღები სათავსები	55	55	55
7.	რესტორნების, ბარების, კაფეების დარბაზები	50	50	50
8.	მაყურებლის/მსმენელის დარბაზები და საკრალური სათავსები	30	30	30
9.	სპორტული დარბაზები და აუზები	55	55	55
10.	მცირე ზომის ოფისების (≤ 100 მ) სამუშაო სათავსები და სათავსები საოფისე ტექნიკის გარეშე	40	40	40
11.	დიდი ზომის ოფისების (≥ 100 მ) სამუშაო სათავსები და სათავსები საოფისე ტექნიკით	45	45	45
12.	სათათბირო სათავსები	35	35	35
13.	ტერიტორიები, რომლებიც უშუალოდ ემიჯნებიან დაბალსართულიან (სართულების რაოდენობა ≤ 6) საცხოვრებელ სახლებს, სამედიცინო დაწესებულებებს, საბავშვო და სოციალური მომსახურების ობიექტებს	50	45	40
14.	ტერიტორიები, რომლებიც უშუალოდ ემიჯნებიან მრავალსართულიან საცხოვრებელ სახლებს (სართულების რაოდენობა > 6), კულტურულ, საგანმათლებლო, ადმინისტრაციულ და სამეცნიერო დაწესებულებებს	55	50	45
15.	ტერიტორიები, რომლებიც უშუალოდ ემიჯნებიან სასტუმროებს, სავაჭრო, მომსახურების, სპორტულ და საზოგადოებრივ ორგანიზაციებს	60	55	50

შენიშვნა:

1. იმ შემთხვევაში, თუ როგორც შიდა, ისე გარე წყაროების მიერ წარმოქმნილი ხმაური იმპულსური ან ტონალური ხასიათისაა, ნორმატივად ითვლება ცხრილში მითითებულ მნიშვნელობაზე 5 დბ A-ით ნაკლები სიდიდე.
2. აკუსტიკური ხმაურის ზემოაღნიშნული დასაშვები ნორმები დადგენილია სათავსის ნორმალური ფუნქციონირების პირობებისთვის, ანუ, როცა სათავსში დახურულია კარები და ფანჯრები (გამონაკლისია ჩაშენებული სავენტილაციო არხები), ჩართულია ვენტილაციის, კონდიციონერის, ასევე განათების მოწყობილობები (ასეთის არსებობის შემთხვევაში); ამასთან, ფუნქციური (ფონური) ხმაური (მაგ., ჩართული მუსიკა, მომუშავეთა და ვიზიტორთა საუბარი) გათვალისწინებული არ არის.

დანადგარების მიერ შექმნილი ბგერითი წნევის დონეები (L) განისაზღვრება ფორმულით:

$$L=L_p-20lgr -\beta_{ar}/1000-8\text{დბ} \quad (2.2)$$

სადაც: L

L_p არის დანადგარებისა და სხვა ტექნიკის მიერ გამოწვეული ბგერითი წნევის დონე, დბ. საწარმოს პირობებისათვის ის ხმაურდამცავი საშუალებების გარეშე შეადგენს 90 დბ-ს.

r – მანძილია წყაროდან მოცემულ ადგილამდე

β_a – ატმოსფეროში ხმის ჩახშობის სიდიდეა დბ/კმ და მოცემულია ქვემოთ ცხრილ 2.13.2-ში

ატმოსფეროში ხმის ჩახშობის სიდიდე

ცხრილი 2.13.2.

ოქტანური ზოლების საშუალო გეომეტრიული სიხშირე	63	125	250	500	1000	2000	4000	8000
ხმისდახშობა დბ/კმ	0	0.7	1.5	3	6	12	24	48

ფორმულა 2.2.-ში მნიშვნელობების ჩასმის შემდეგ r – მანძილისათვის მიიღება ბგერითი სიმძლავრის დონეები ხმის დამხშობი ღონისძიებების გატარების გარეშე იხ. ცხრილ 2.13.3-ში.

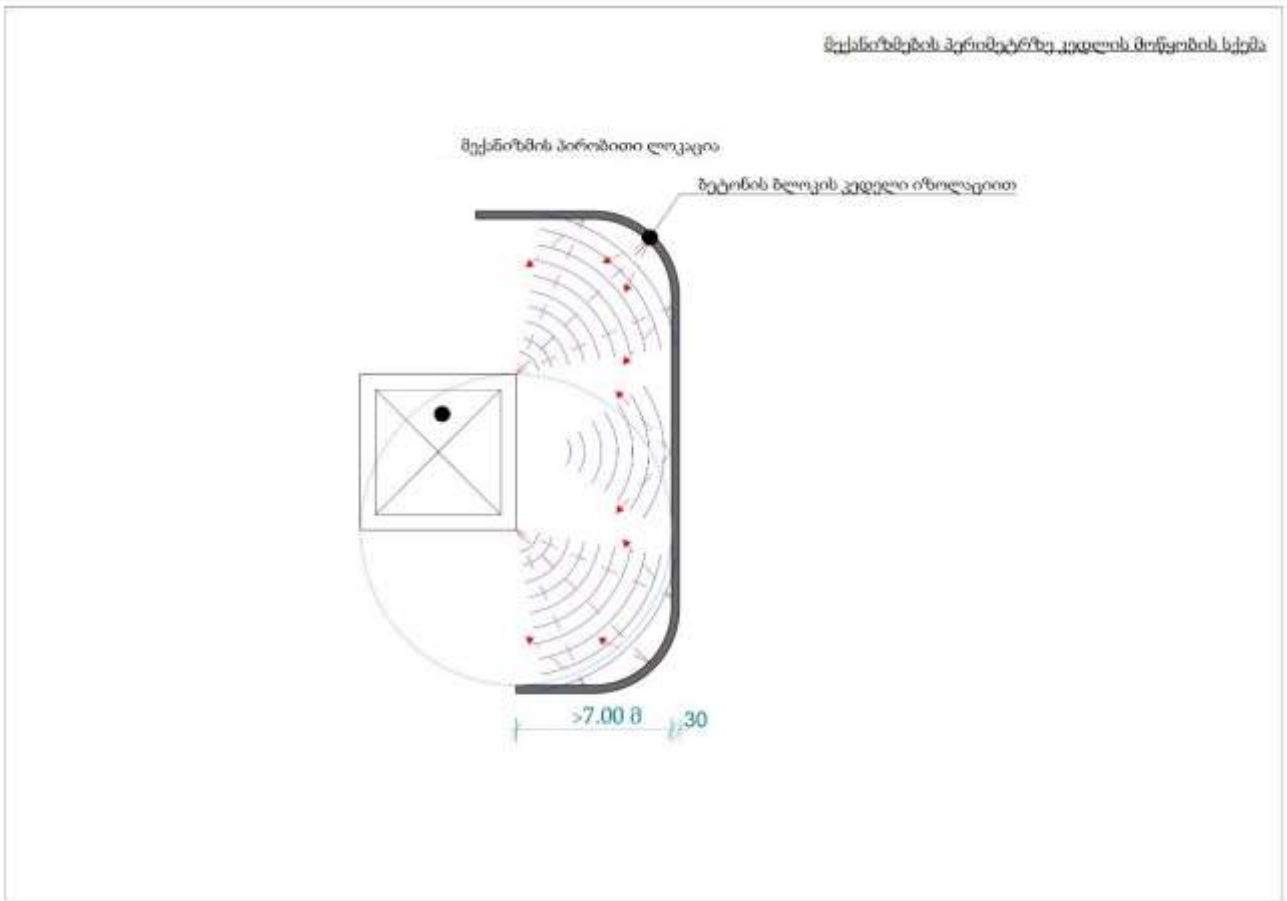
ცხრილი 2.13.3.

ბგერითი სიმძლავრის დონეები

ოქტანური ზოლების საშუალო გეომეტრიული	ბგერითი წნევის დონეები დეციბალებში, საწარმოდან r მანძილზე (მ)								
	40	50	90	150	200	250	300	350	400
63	49.96	48.02	42.92	38.48	35.98	34.04	32.46	31.12	29.96
125	49.93	47.99	42.85	38.37	35.84	33.87	32.25	30.87	29.68
250	49.90	47.95	42.78	38.25	35.68	33.67	32.01	30.59	29.36
500	49.84	47.87	42.65	38.03	35.38	33.29	31.56	30.07	28.76
1000	49.72	47.72	42.38	37.58	34.78	32.54	30.66	29.02	27.56
2000	49.48	47.42	41.84	36.68	33.58	31.04	28.86	26.92	25.16
4000	49.00	46.82	40.76	34.88	31.18	28.04	25.26	22.72	20.36
8000	48.04	45.62	38.60	31.28	26.38	22.04	18.06	14.32	10.76

გარდა ამისა ბგერის გავრცელების სიჩქარე დამოკიდებულია ჰაერის ტემპერატურასა და ქარის სიჩქარეზე, ხოლო ბგერის ჩახშობა განისაზღვრება ადგილის რელიეფით და ჰაერის ტენიანობით. ყოველივე აღნიშნული გათვალისწინებული იქნება აკუსტიკური მდგომარეობის გაუმჯობესებისათვის საჭირო ღონისძიებების შემუშავების დროს.

საწარმოში ხმაურის დონის შემცირებისათვის, საწარმოს ტერიტორიიდან არსებული დასახლებული პუნქტის მიმალულებით, გათვალისწინებულია ხმაურდამხშობი კედლის მშენებლობა (იხ. ნახაზი 2.13.1).




ნახაზი 2.13.1. მექანიზმების პერიმეტრზე ხმაურდამხშობი კედლის მოწყობის სქემა.

აღნიშნული კედელი აშენებული იქნება 20 სმ სისქის ბეტონის ბლოკებით, რომელზედაც გაიკვრება საიზოლაციო მასალა - ფენოპლასტის პანელები.

კედლის შელესვა განხორციელდება 2 სმ სისქით და ის შეიღებება წყალგამძლე მაღალი ხარისხის საღებავით. კედლის მოწყობის სქემა იხ. ნახაზ 2.13.2-ში.

ხმაურის დონე, იმ შემთხვევისათვის, როცა ხმაურდამხშობი კედლის სიმაღლე ტოლია 1.5 მეტრის, ხმაურის დონე ხმაურდამხშობი კედლიდან 7 მ მანძილზე მცირდება 64 დბ-მდე, ანუ დაახლოებით 29 %-ით (იხ. ნახაზი 2.13.3).

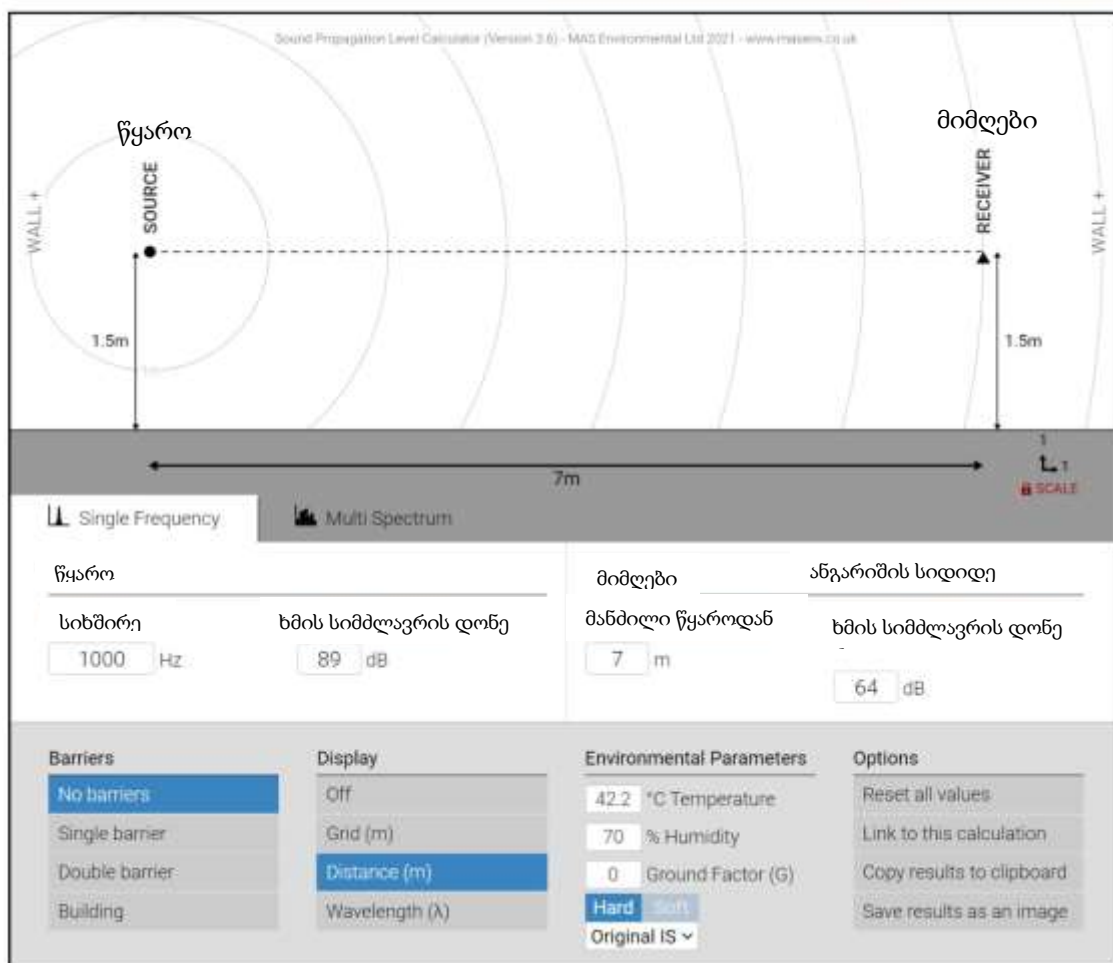
ხოლო, როცა აღნიშნული კედლის სიმაღლე იქნება 2.0 მეტრის, ხმაურის დონე ხმაურდამხშობი კედლიდან 7 მ მანძილზე მცირდება 52.5 დბ-მდე, ანუ დაახლოებით 40 %-ით (იხ. ნახაზი 2.13.4).



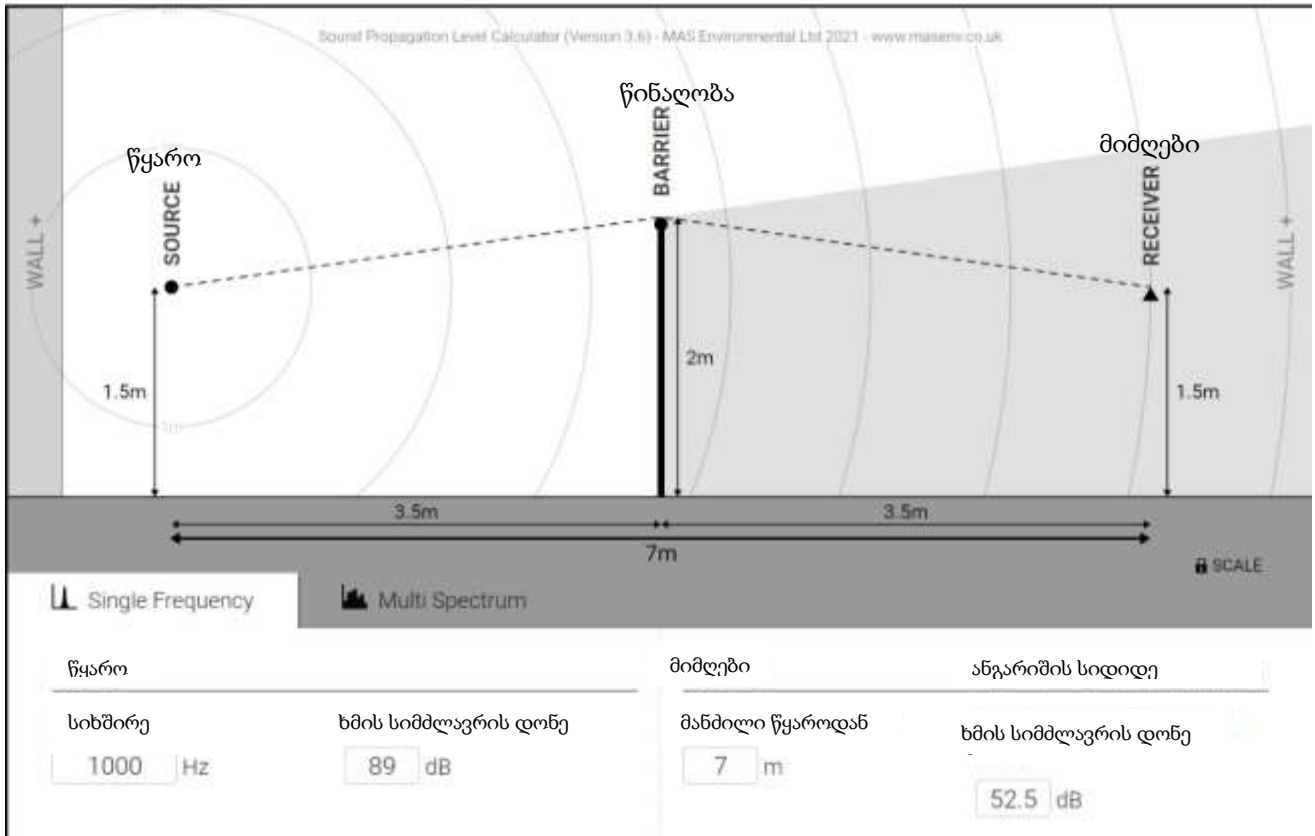
ნახაზი 2.13.2. კედლის მოწყობის სქემა

Sound Propagation Level Calculator

Interactive noise source-to-receiver diagram with barrier calculations



ნახაზი 2.13.3. ხმაურის დონე 1.5 მ სიმაღლის ხმაურდამხშობი კედლიდან 7 მეტრში.



ნახაზი 2.13.3. ხმაურის დონე 2.0 მ სიმაღლის ხმაურდამხშობი კედლიდან 7 მეტრში.

თუ გავითვალისწინებთ, რომ საწარმოში ხმაურდამხშობი კედლის სიმაღლე ტოლი იქნება 2 მეტრის და უახლოესი დასახლებული პუნქტი ხმაურდამხშობი კედლის 7 მეტრი მანძილიდან ტოლი იქნება არანაკლებ 70 მეტრის. მაშინ ბგერითი სიმძლავრის დონეების მნიშვნელობები ზემოთ აღნიშნული ხმაურდამხშობი კედლის გათვალისწინებით მოცემულია ცხრილ 2.13.4.

ცხრილი 2.13.4.

ბგერითი სიმძლავრის დონეები

ოქტავიური ზოლების საშუალო გეომეტრიული	ბგერითი წნევის დონეები დეციბალებში, საწარმოდან r მანძილზე (მ)								
	10	20	30	40	50	60	70	80	90
63	32.00	25.98	22.46	19.96	18.02	16.44	15.10	13.94	12.92
125	31.99	25.97	22.44	19.93	17.99	16.39	15.05	13.88	12.85
250	31.99	25.95	22.41	19.90	17.95	16.35	14.99	13.82	12.78
500	31.97	25.92	22.37	19.84	17.87	16.26	14.89	13.70	12.65
1000	31.94	25.86	22.28	19.72	17.72	16.08	14.68	13.46	12.38
2000	31.88	25.74	22.10	19.48	17.42	15.72	14.26	12.98	11.84
4000	31.76	25.50	21.74	19.00	16.82	15.00	13.42	12.02	10.76
8000	31.52	25.02	21.02	18.04	15.62	13.56	11.74	10.10	8.60

როგორც ცხრილი 2.13.4-დან ჩანს, ხმაურის დონე დამცავი კედლიდან 70 მეტრ მანძილზე არ აჭარბებს დასაშვებ ნორმებს, კერძოდ ის მნიშვნელოვნად ნაკლებია დასაშვებ ნორმაზე, რომელიც ტოლია 35 დბ-ის დღის საათებისათვის, ხოლო ღამის საათებისათვის 30 დბ.

ხმაურის გავრცელების შემარბილებელი ღონისძიებები

საწარმოს ექსპლუატაციის ეტაპზე, გაანგარიშების შედეგად მიღებული ხმაურის დონეების დაცვის მიზნით, გატარდება შემდეგი შემარბილებელი ღონისძიებები:

- საწარმოში რაიმე სახის დამატებითი და სარემონტო სამუშაოები განხორციელდეს დღის საათებში;
- სატრანსპორტო საშუალებების ტექნიკურად გამართულ მდგომარეობაში ფუნქციონირებდეს ;
- ტექნოლოგიურ ციკლში გამოყენებული დანადგარ-მექანიზმების ტექნიკურად გამართულად ფუნქციონირებდეს;
- სატრანსპორტო ოპერაციები დღის საათებში განხორციელდეს;

2.13.2. ვიბრაცია

ვიბრაცია არის დრეკადი რხევები და ტალღები მყარ სხეულში. ვიბრაცია წარმოადგენს მავნე საწარმოო ფაქტორს, რომლის ზღვრულად დასაშვებ დონეებზე მაღალი მაჩვენებლების ზემოქმედება ადამიანში იწვევს უსიამოვნო შეგრძნებებს, ხოლო ხანგრძლივი ზემოქმედების შემთხვევაში ვითარდება პათოლოგიური ცვლილებები.

ვიბრაციის ზღვრულად დასაშვები დონე (ზდდ) არის ვიბრაციის ფაქტორის დონე, რომელიც ყოველდღიური (გარდა დასვენების დღეებისა) მუშაობისას, მაგრამ არა უმეტეს 40 სთ-ისა კვირაში, მთელი სამუშაო სტაჟის განმავლობაში არ უნდა იწვევდეს დაავადებას, ჯანმრთელობის მდგომარეობაში რაიმე ისეთ გადახრას, რომელიც გამოვლინდება თანამედროვე კვლევის მეთოდებით მუშაობის პერიოდში, ან მოგვიანებით, ან მომდევნო თაობის სიცოცხლის განმავლობაში. ვიბრაციის ზდდ-ს დაცვა არ გამორიცხავს ზემგრძნობიარე პირებში ჯანმრთელობის მდგომარეობის მოშლას.

ვიბრაციის დასაშვები დონე საცხოვრებელ და საზოგადოებრივ შენობებში არის ვიბრაციის ფაქტორის დონე, რომელიც არ არის შემაწუხებელი ადამიანისათვის და არ იწვევს ვიბრაციული ზემოქმედებისადმი მგრძნობიარე სისტემებისა და ანალიზატორების ფუნქციური მდგომარეობის მაჩვენებლების მნიშვნელოვან ცვლილებებს.

საქართველოში ვიბრაციის საკითხები რეგულირდება ნორმატიული დოკუმენტით. ვიბრაცია შეიძლება იყოს:

- ზოგადი ვიბრაცია, რომელიც საყრდენი ზედაპირიდან გადაეცემა მჯდომარე ან ფეხზე მდგომი ადამიანის სხეულს;

- ლოკალური ვიბრაცია, რომელიც ხელებიდან გადაეცემა ადამიანს.

ლოკალურ ვიბრაციას ზემოქმედება ექნება მოსამსახურე პერსონალზე, ხოლო ზოგადი ვიბრაცია შესაძლებელია გავრცელდეს ობიექტის ტერიტორიაზე.

საწარმოში არსებული დანადგარები, რომლებიც წარმოადგენენ ვიბრაციის გამომწვევ წყაროს, არ გადააჭარბებენ დასაშვებ ნორმებს.

ვიბრაციის შემარბილებელი ღონისძიებები

საწარმოს ექსპლუატაციის ეტაპზე, გაანგარიშების შედეგად მიღებული ვიბრაციის დაცვის მიზნით, გატარდება შემდეგი შემარბილებელი ღონისძიებები:

- ტექნოლოგიურ ციკლში გამოყენებული დანადგარ-მექანიზმების ტექნიკურად გამართულად ფუნქციონირებდეს;
ვიბრაციის გამომწვევი დანადგარების საძირკვლებზე შესაბამისი დამაგრების უზრუნველყოფა.

2.13.3. ელექტრომაგნიტური გამოსხივება

საქართველოში ატმოსფერულ ჰაერზე ელექტრომაგნიტური გამოსხივების მავნე ფიზიკური ზემოქმედების საკითხების რეგლამენტირება ხორციელდება საქართველოს კანონებით და კანონქვემდებარე ნორმატიული დოკუმენტებით.

უახლოესი პერიოდის მონაცემების მიხედვით არცერთი კომპეტენტური (პრაქტიკული თუ სამეცნიერო პროფილის) ორგანიზაციის მიერ არ განხორციელებულა დაკვირვებები, რომელიც რეპრეზენტატიული იქნებოდა საკვლევ ტერიტორიაზე ელექტრომაგნიტური გამოსხივების ფონის დადგენისათვის.

საწარმოში არსებული დანადგარების რადიოსიხშირის დიაპაზონის ელექტრომაგნიტური გამოსხივების ინტენსივობის ფონური (ფაქტიური) დონეები არ აღემატება ზღვრულად დასაშვებ დონეებს (10 მკვტ/სმ²).

ზემოთაღნიშნულის შედეგად შეიძლება დავასკვნათ, რომ საწარმოსა და მის მიმდებარედ სელიტებურ ტერიტორიაზე ელექტრომაგნიტური გამოსხივების ინტენსივობის ფონი უმნიშვნელოა და აქ მომუშავე, თუ მცხოვრებ ადამიანებს არავითარ საფრთხეს არ უქმნის.

3. საწარმოო ობიექტის ბუნებრივ და სოციალურ გარემოზე ზემოქმედების დახასიათება

3.1 ტექნოლოგიური სქემა და რეგლამენტი

როგორც უკვე აღინიშნა, შეზღუდული პასუხისმგებლობის საზოგადოება „რივერსტონი“ს, დაბა ჩხოროწყუში, გობეჩიას ქუჩა #7, მიწის ნაკვეთის საკადასტრო კოდი 46.02.45.323, გეგმავს სასარგებლო წიაღისეულის გადამუშავების საწარმოს მოწყობას (ინერტული მასალების სამსხვრევ-დამახარისხებელი საწარმო).

საწარმოში მოხდება მდინარის ბალასტის გადამუშავება და მისგან ქვიშისა და ღორღის სხვადასხვა ფრაქციის მიღება.

საწარმოში ინერტული მასალების გადამუშავება მოხდება სველი მეთოდით, რომლისათვის წყლის აღება მოხდება საწარმოს ტერიტორიაზე მოსაწყობ არტეზიული ჭიდან, რომელზედაც აღებული იქნება შესაბამისი ლიცენზია.

საწარმოში დასამონტაჟებელი ინერტული მასალების სამსხვრევ-დამახარისხებელი დანადგარი შედგება შემდეგი ძირითადი დეტალებისა და კვანძებისაგან:

1. ინერტული მასალის მიმღები ბუნკერი.
2. ორმაგი მსხვრევის (როტორული, ყბებიანი სამსხვრევი) დანადგარი.
3. დამსხვრეული ინერტული მასალის დამახარისხებელი.
4. ლენტური ტრანსპორტიორები;
5. გამოყენებული წყლის სალექარები.

ბალასტის გადამუშავების მიზნით საამქროში დამონტაჟებული იქნება ტექნოლოგიური ხაზი, რომელშიც შედის მასალის მიმღები განყოფილება, მიმღები ბუნკერი, ვიბრაციული ცხავი, სილისა და ღორღის საწყობები. ქვიშა-ხრემის ბალასტი, 0-250 მმ სიმახოს, საწარმოში ავტოთვითმცლელელებით შემოიზიდება და ჩაიყრება მიმღებ ბუნკერში, სადაც განხორციელდება მისი ორმაგი დამსხვრევა სველი მეთოდით. დამსხვრეული მასა მიეწოდება დამახარისხებელ დანადგარს, საიდანაც გადადის საცერში, საიდანაც ღორღი ორ ფრაქციად ხარისხდება და გადადის ლენტური ტრანსპორტიორით შესაბამის სასაწყობო ტერიტორიაზე, ხოლო საცერში გაცრისას ქვიშა ასევე ლენტური ტრანსპორტიორით დასაწყობდება საწყობში.

პროცესის ძირითადი ოპერაციები შეიძლება გამოისახოს ქვემოთ მოყვანილი მიმდევრობით:

1. ბალასტის ავტოთვითმცლელელებიდან ჩამოცლისა და ბუნკერში ჩაყრის ადგილებიდან;
2. სამსხვრევი - პირველადი და მეორადი მსხვრევა;
3. ინერტული მასალის ტრანსპორტირება ლენტური ტრანსპორტიორით;
4. ინერტული მასალის დასაწყობება;
5. ინერტული მასალების საწყობი;

სატვირთო ავტომანქანებით ქვიშა-ხრემის შემოზიდვით, რომელიც დასაწყობდება სამსხვრევის საამქროს ჩასატვირთი ბუნკერის მიმდებარე ტერიტორიაზე, საიდანაც შემდეგ ბულდოზერის საშუალებით მოხდება ჩატვირთვა ბუნკერში (ან უმეტეს შემთხვევაში პირდაპირ მიეწოდება ჩატვირთვის ბუნკერებს, დამატებითი ხარჯების და გარემოზე ზემოქმედების (დამტვერიანება) შემცირების მიზნით), შემდეგ ინერტული მასალა ლენტური ტრანსპორტიორით მიეწოდება ყბებიან სამსხვრევს და ხდება მისი უხეშად დამსხვრევა. ყბებიანი სამსხვრევიდან დამსხვრეული მასა მიეწოდება საცერელ-

დამხარისხებელ დანადგარს (კლასიფიკატორს), აქ ნედლეული წყლით გაირეცხება და დახარისხდება, 5 მმ-მდე დიამეტრის ფრაქცია ლენტური ტრანსპორტიორით მიემართება სპირალური სარეცხი დანადგარისკენ, საიდანაც მიღებული ქვიშა მოხვდება ღია სასაწყობო მოედანზე. 5-35 მმ დიამეტრის ფრაქცია მიეწოდება სპეციალურ გამანაწილებელ ბუნკერს, ხოლო 35 მმ-ზე მეტი დიამეტრის ფრაქცია მიეწოდება როტორულ სამსხვრევს, სადაც ხდება მისი წვრილ ფრაქციად დამსხვრევა და მეორე საცრელ-დამხარისხებელ დანადგარში გადატანა. მეორე საცრელ-დამხარისხებელ დანადგარიდან 0-5 მმ, 5-10 მმ, 10-20 მმ დიამეტრის პროდუქცია ხვდება ღია სასაწყობო მოედნებზე, ხოლო უფრო მსხვილი ფრაქციის ღორღი 20-40 მმ და 40 მმ მეტი დიამეტრის ღორღი გადაიტანება სპეციალურ გამანაწილებელ ბუნკერში და ისევ როტორულ სამსხვრევში. ინერტული მასალა სამსხვრევებსა და კლასიფიკატორებს შორის გადაიზიდება ლენტური ტრანსპორტიორების საშუალებით.

საწარმოს მუშაობის რეჟიმი დღეში იგეგმება 8 საათი, ხოლო წელიწადში 260 დღე.

წელიწადში 192000 ტონა ბალასტის გადამუშავებით საშუალოდ მიიღება 187200 ტ/წელ ინერტული მასალა, რომელთაგან 74880 ტ/წელ ქვიშა, 112320 ტ/წელ ღორღის სხვადასხვა ფრაქცია, ასევე სალექარიდან ამოღებული შლამის სახით რჩება 4200 ტონა შლამი.

სალექარის შლამისაგან გაწმენდა მოხდება პერიოდულად, თვეში მინიმუმ 6-ჯერ. ამოღებული შლამი დროებით დასაწყობდება სალექარის მიმდებარედ, საიდანაც მისი წყლისაგან დაწვდომილი წყალი ისევ მოხდება სალექარში.

სალექსრიდან ამოღებული არასახიფათო ნარჩენები, რომლის წლიური რაოდენობა მოსალოდნელია 4200 ტონის ოდენობით, რეალიზირებული იქნება სასაოფლო-სამეურნეო ნაკვეთების მქონე პირებზე, რომლების მას შეიტანენ თავიანთ საკუთრებაში არსებულ სავარგულებში, რომელის აუმჯობესებს ნიადაგის ხარისხს, მოსავლიანობის გაზრდის მიზნით. ასევე აღნიშნული შლამის ნაწილის რეალიზება მოხდება იმ კომპანიებზე, რომლებიც აწარმოებენ მიწისქვეშა კომუნიკაციების გაყვანის სამუშაოებს, რომელიც გამოყენებული იქნება შემავსებლად. არსებობს პრაქტიკა საქართველოში, ანალოგიური ტიპის საწარმოებში წარმოქმნილი შლამის სასაოფლო-სამეურნეო სავარგულებში გატანის თვალსაზრისით, რომელზედაც დიდი მოთხოვნილებაა კერძო პირებისაგან და ფერმერებისაგან, რომლებსაც გააჩნიათ საბარგულები საწარმოო ტერიტორიის სიახლოვეს (ტრანსპორტირების ღირებულებიდან გამომდინარე), რომ მოხდეს მათი მიწების ხარისხის გაუმჯობესება და გაეზარდოს მოსავლიანობა აღნიშნულ ნაკვეთებზე.

საწარმო 192000 ტონა ბალასტის სველი მეთოდით გადამუშავებისათვის საჭიროა საათში 10 მ³ წყალი, რომელიც ბრუნვით სისტემაში იქნება, კერძოდ სამსხვრევში გამოყენებული წყალი სალექარების გავლით კვლავ გამოყენებული იქნება. დანაკარგების შესავსებად საათში მაქსიმუმ საჭირო იქნება 2.4 მ³ წყალი, ანუ წელიწადში გამოიყენებს 4992 მ³ წყალს (საათში 2.4³-ს). საწარმოში დანაკარგების შესავსებად წყალი აღებული იქნება საწარმოს ტერიტორიაზე მოსაწყობ არტეზიულ ჭიდან, რომელზედაც აღებული იქნება შესაბამისი ნებართვა (X-263277.0; Y-4711603.0).

დანადგარში გამოყენებული წყალი მოხვდება სამსაფეხურიანი სალექარში, რომელის თითოეულის ზომებია 5მx5მx1მ=25 მ³, ანუ ჯამური მოცულობა სამივე სალექარისა ტოლია 5მx15მx1მ= 75 მ³.

საწარმოს ტერიტორიის ძირიდან მისასვლელი გზა წარმოადგენს არსებული გზები, რომელიც მდინარე ხობის შემოგარენში არსებული ლიზენზირებული კარიერებიდან გამომავალი გზებს უერთდება.

საწარმოში წყალი ასევე გამოყენებული იქნება სამეურნეო-საყოფაცხოვრებო მიზნებისათვის. იქიდან გამომდინარე რომ საწარმოში დასაქმებულია 5 ადამიანი, მისი წლიური ხარჯი არ აღემატება 58.8 მ³-ს. აღნიშნული წყლები ჩაედინება მოხდება საწარმოს ტერიტორიაზე მოსაწობ ბეტონის ამოსაწმენდ ორმოში, რომლის გატანა საჭიროებისამებრ პერიოდულად განხორციელდება იმ ორგანიზაციის მიერ, რომელსაც ექნება შესაბამისი ნებართვა ან ხელშეკრულება მის გატანაზე.

3.2. მოთხოვნები ბუნებრივ და ენერგეტიკულ რესურსებზე

საწარმო წელიწადის ნედლეულის სახით გამოიყენებს **192000 ტონა ბალასტს**.

დაგეგმილი საქმიანობის უზრუნველყოფა სანედლეულ რესურსებით, ელექტროენერგიით, წყალსადენით, კავშირგაბმულობის საშუალებით – ხორციელდება არსებული სამომხმარებლო ქსელებიდან, საპროექტო დოკუმენტაციით განსაზღვრული სქემის გათვალისწინებით.

3.3. საქმიანობით გამოწვეული ზეგავლენის ანალიზი

3.3.1 დაბინძურების წყაროები

- ნედლეულის (ბალასტის) ავტოთვიომცლელებიდან ჩამოცლა და დასაწყოვება (გ-1);
- ნედლეულის (ქვიშა-ხრეშის) სამსხვრევის ბუნკერში ჩაყრა (გ-2);
- სამსხვრევი დანადგარი (ორმაგი სველი მეთოდით მსხვრევა) (გ-3,);
- ქვიშის ლენტური ტრანსპორტიორით გადაადგილება (გ-4);
- ღორღის ლენტური ტრანსპორტიორით გადაადგილება (გ-5);
- ინერტული მასალების (ქვიშის) საწყობი (გ-6);
- ინერტული მასალების (ღორღის) საწყობი (გ-7);

3.3.2. გარემოში გამოყოფილი მავნე ნივთიერებები

ატმოსფერულ ჰაერში გაფრქვევა:

საწარმოს საქმიანობის შედეგად ატმოსფეროში გამოიყოფა მავნე ნივთიერებები. ყურადღებას და განხილვას მოითხოვს დაგეგმილი საქმიანობის შედეგად გარემოში გამოფრქვეული მავნე ნივთიერება **არაორგანული მტვერი**. ცხრილ-3.2.-ში მოცემულია საწარმოში წარმოქმნილი მავნე ნივთიერებების კოდი, ზღვრულად დასაშვები კონცენტრაციების მნიშვნელობები, გაფრქვევის სიმძლავრეები და საშიშროების კლასი.

ცხრილი 3.2.

მავნე ნივთიერებათა ზღვრულად დასაშვები კონცენტრაციები

#	მავნე ნივთიერების დასახელება	კოდი	ზღვრულად დასაშვები კონცენტრაცია(ზდკ) მგ/მ ³		საშიშროების კლასი
			მაქსიმალური ერთჯერადი	საშუალო დღე-ღამური	
1	2	3	4	5	6
1	არაორგანული მტვერი	2909	0.5	0.15	3

4. გარემოს მდგომარეობის რაოდენობრივი და ხარისხობრივი მახასიათებლების ცვლილებების პროგნოზი

ატმოსფერულ ჰაერზე ზემოქმედების წარმოქმნა დაკავშირებულია საწარმოო ციკლით გათვალისწინებულ ეტაპებთან, კერძოდ ნედლეულის მიღება-დასაწყობებისას, მიმღებ ბუნკერებში ჩაყრისას, პირველადი და მეორადი მსხვრევისას, ლენტური ტრანსპორტირებისას, ქვიშისა და ღორღის დასაწყობებისას.

ზედაპირული წყლების დაბინძურების ფაქტორები საწარმოს არ გააჩნია, რადგან არ გააჩნია საწარმოო ჩამდინარე წყლები, ხოლო რაც შეეხება საყოფაცხოვრებო-სამეურნეო წყლებს, ისინი შიდა საკანალიზაციო ქსელით ჩაშვებული იქნება ბეტონის ამოსაწმენდ ორმოში.

ნიადაგზე ზემოქმედება პრაქტიკულად გამორიცხებულია, რადგან საწარმო პროცესები არ წარმოქმნის ნიადაგის დაბინძურების რისკებს, გარდა ავტოტრანსპორტიდან ავარიულად დაღვრილი ზეთებისა ან საწვავისა, რომლის რაოდენობა პრაქტიკულად უმნიშვნელოა.

4.1. ატმოსფერული ჰაერი

მაგნი ნივთიერებების სახეობები და ემისიის მოცულობები

საწარმოდან გაფრქვეული, ატმოსფერული ჰაერის ძირითადი დამაბინძურებელი ნივთიერებებია: **არაორგანული მტვერი**. ანგარიში შესრულებულია საწარმოს მაქსიმალური დატვირთვის პირობებისათვის საანგარიშო მეთოდების და საწარმოს მიერ მოწოდებული ინფორმაციის გათვალისწინებით.

კვლევის მეთოდიკა

გაფრქვევები ინერტული მასალების მიღებისას

ინერტული მასალების ავტოთვითმცლელელებიდან ჩამოცლის და მისი ბუნკერებში გადაყრის დროს ატმოსფეროში მტვრის გაფრქვევები იანგარიშება ფორმულით:

$$M_{\text{ატვ.}} = K_1 \times K_2 \times K_3 \times K_4 \times K_5 \times K_7 \times G \times B \times 10^6 / 3600 \text{ გ/წმ, (4.1.1)}$$

სადაც

K_1 - მასალაში მტვრის ფრაქციის წილია;

K_2 - მტვრის მთლიანი მასიდან აეროზოლში გადასული მტვრის წილია;

K_3 - მტვრის წარმოქმნაზე ქარის სიჩქარის გავლენის მახასიათებელი კოეფიციენტი;

K_4 - გარეშე ზემოქმედებისაგან საწყობის დაცვითუნარიანობის მახასიათებელი კოეფიციენტი;

K_5 - მტვრის წარმოქმნაზე მასალის სინოტივის გავლენის მახასიათებელი კოეფიციენტი;

K_7 - გადასამუშავებელი მასალის ზომების მახასიათებელი კოეფიციენტი;

B - გადატვირთვის სიმაღლეზე დამოკიდებულების კოეფიციენტი;

G - დანადგარის წარმადობა, ტ/სთ;

გაფრქვევები ინერტული მასალების შენახვისას

ინერტული მასალების შენახვის დროს ადგილი აქვს მტვრის გამოყოფას, რაც იანგარიშება ფორმულით:

$$M=K_3 \times K_4 \times K_6 \times K_7 \times q \times f \text{ გ/წმ.} \quad (4.1.2)$$

სადაც:

K_3 და K_4 იგივეა, რაც ფორმულა (4.1.1)-ში;

K_6 მასალის ზედაპირის პროფილის მახასიათებელი კოეფიციენტი და საწარმოს პირობებისათვის ტოლია 1.45-ის.

K_7 – გადასამუშავებელი მასალის ზომების მახასიათებელი კოეფიციენტი და საწარმოს პირობებისათვის იცვლება 0.6-0.7 ფარგლებში;

f - საწყობის მასალით დაფარული ნაწილის ფართობია, მ²;

q - ფაქტიური ზედაპირის 1 მ² ფართობიდან ატაცებული მტვრის წილია, (გ/მ²წმ) და ტოლია 0.002-ის.

გაფრქვევები ინერტული მასალების გადამუშავებისას:

ინერტული მასალების (ბალასტი, ქვიშა, ღორღი) ჩამოცლის და დასაწყობებისას გამოყოფილი მტვრის რაოდენობა იანგარიშება (4.1.1) ფორმულით, ხოლო აღნიშნული კოეფიციენტების მნიშვნელობები მოცემულია ცხრილ 4.1.1-ში:

ცხრილი 4.1.1.

მასალების გაფრქვევის მახასიათებლები

1/2	პარამეტრის დასახელება	აღნი-შვნა	განზომილები ს ერთეული	პარამეტრის მნიშვნელობა		
				ბალასტი	ქვიშა	ღორღი
1	2	3	4	5	6	7
1	მასალაში მტვრის ფრაქციის წილი	K_1	მასიური წილი	0.03	0.05	0.01
2	მტვრის მთლიანი მასიდან აეროზოლში გადასული მტვრის წილი	K_2	“...“	0.04	0.03	0.01
3	მტვრის წარმოქმნაზე ქარის სიჩქარის გავლენის მახასიათებელი კოეფიციენტი	K_3	უგანზ. კოეფ.	1.2	1.2	1.2
4	გარეშე ზემოქმედებისაგან საწყობის დაცვითუნარიანობის მახ. კოეფიციენტი	K_4	უგანზ. კოეფ.	1.0	1.0	1.0
5	მტვრის წარმოქმნაზე მასალის სინოტივის გავლენის მახასიათებელი კოეფიციენტი	K_5	უგანზ. კოეფ.	0.01	0.01	0.01
6	გადასამუშავებელი მასალის ზომების მახასიათებელი კოეფიციენტი	K_7	უგანზ. კოეფ.	0.5	0.6	0.5
7	ობიექტის მწარმოებლობა	G	ტ/სთ	92.308	36	54
8	გადატვირთვის სიმალლეზე დამოკიდებულების კოეფიციენტი	B	უგანზ. კოეფ.	0.4	0.4	0.4

წყაროს ტიპი: ინერტული მასალების საწყობი

ინერტული მასალების (ქვიშა, ღორღი) საწყობიდან გამოყოფილი მტვრის რაოდენობა იანგარიშება (4.1.2) ფორმულით, ხოლო აღნიშნული კოეფიციენტების მნიშვნელობები მოცემულია ცხრილ 4.1.2-ში:

ცხრილი 4.1.2.

პარამეტრის დასახელება	აღნიშვნა	პარამეტრის მნიშვნელობა		
		ბალასტი	ქვიშა	ღორღი
1	2	3	4	5
მტვრის წარმოქმნაზე ქარის სიჩქარის გავლენის მახასიათებელი კოეფიციენტი	K ₃	1,2	1,2	1,2
მტვრის წარმოქმნაზე მასალის სინოტივის გავლენის მახასიათებელი კოეფიციენტი	K ₅	0,01	0,01	0,01
დასასაწყობებელი მასალის ზედაპირის პროფილის მახასიათებელი კოეფიციენტი	K ₆	1,45	1,45	1,45
გადასამუშავებელი მასალის ზომების მახასიათებელი კოეფიციენტი	K ₇	0,5	0,6	0,5
მტვრის წატაცების ინტენსივობაა 1 მ ² ფაქტიური ზედაპირის ფართობიდან, გ/მ ² წმ	q	0,002	0,002	0,002
ამტვერების ზედაპირია, მ ²	f	200	200	300

გაფრქვევები ბალასტის ავტოთვითმცლელებიდან ჩამოცლისას და დასაწყობებისას (გ-1):

ინერტული მასალების(ბალასტის) დასაწყობებისას ატმოსფეროში მტვრის გაფრქვევა იანგარიშება 4.1.1 ფორმულით და ცხრილი 4.1.1 მონაცემების საფუძველზე. ამასთან, თუ წყარო არ არის აღჭურვილი ასპირაციული სისტემით და მტვრის გამოყოფა ხდება ღია ან დახურულ სივრცეში, გამოიყენება კოეფიციენტი 0.4.

ზემოაღნიშნულ ფორმულაში სათანადო მნიშვნელობების ჩასმით მივიღებთ:

ბალასტი (გ-1 წყარო):

$$M_{\text{მტვ.}} = 0.03 \times 0.04 \times 1.2 \times 1.0 \times 0.01 \times 0.5 \times 100.0 \times 0.4 \times 0.4 \times 10^6 / 3600 = 0.029539 \text{ გ/წმ};$$

$$G_{\text{მტვ.}} = 0.029539 \times 2080 \times 3600 / 10^6 = 0.221 \text{ ტ/წელი.}$$

ბალასტის საწყობიდან ატმოსფეროში მტვრის გაფრქვევა იანგარიშება 4.1.2 ფორმულით და ცხრილი 4.1.2 მონაცემების საფუძველზე. ამასთან, თუ წყარო არ არის აღჭურვილი ასპირაციული სისტემით და მტვრის გამოყოფა ხდება ღია ან დახურულ სივრცეში, გამოიყენება კოეფიციენტი 0.4.

ზემოაღნი შნულ ფორმულაში სათანადო მნიშვნელობების ჩასმით მივიღებთ:

$$M_{\text{მტვ.}} = 1.2 \times 0.01 \times 1.45 \times 0.5 \times 0.002 \times 200 \times 0.4 = 0.00139 \text{ გ/წმ};$$

$$G_{\text{მტვ.}} = 0.00139 \times 8760 \times 3600 / 10^6 = 0.044 \text{ ტ/წელი}$$

მაშასადამე ჯამური გაფრქვევის ინტენსივობა გაფრქვევის გ-1 წყაროდან ბალასტის დასაწყობებისას ტოლი იქნება:

$$M_{\text{მტვ.}} = 0.029539 + 0.00139 = 0.030929 \text{ გ/წმ};$$

$$G_{\text{მტვ.}} = 0.221 + 0.044 = 0.265 \text{ ტ/წელი.}$$

გაფრქვევები ბალასტის ბუნკერში ჩაყრის ადგილებიდან (გ-2);

ინერტული მასალების (ბალასტის) ბუნკერში ჩაყრისას ატმოსფეროში მტვრის გაფრქვევა იანგარიშება 4.1.1 ფორმულით და ცხრილი 4.1.1 მონაცემების საფუძველზე. ამასთან, თუ წყარო არ არის აღჭურვილი ასპირაციული სისტემით და მტვრის გამოყოფა ხდება ღია ან დახურულ სივრცეში, გამოიყენება კოეფიციენტი 0.4.

ზემოაღნიშნულ ფორმულაში სათანადო მნიშვნელობების ჩასმით მივიღებთ:

$$M_{\text{მტვ.}} = 0.03 \times 0.04 \times 1.2 \times 1.0 \times 0.01 \times 0.5 \times 100.0 \times 0.4 \times 0.4 \times 10^6 / 3600 = 0.029539 \text{ გ/წმ};$$

$$G_{\text{მტვ.}} = 0.029539 \times 2080 \times 3600 / 10^6 = 0.221 \text{ ტ/წელი.}$$

წყაროს ტიპი: სამსხვრევი პირველადი და მეორადი მსხვრევა - (გაფრქვევის წყარი გ-3)

ოპერაცია: მსხვრევა

მსხვრევანას ტიპი: სამსხვრევი

მტვრის მაქსიმალური გაფრქვევა (M_{2909}): 0.0900 გ/წ.

მტვრის წლიური გაფრქვევა (G_{2909}): 0.674 ტ/წელი.

$$G = G_{\text{ინ}} \cdot K / 1000$$

$G_{\text{ინ}}$ – ინერტული მასალის წლიური რაოდენობა: 187200 ტ.

K – 1 ტ მასალის მსხვრევისას სველი მეთოდით მტვრის გამოყოფის ხვედრითი კოეფიციენტი: (0.009გ/ტ პირველადი და მეორადი მსხვრევისას. ამასთან, თუ წყარო არ არის აღჭურვილი ასპირაციული სისტემით და მტვრის გამოყოფა ხდება ღია ან დახურულ სივრცეში, გამოიყენება კოეფიციენტი 0.4.

$$G = 187200 \times 0.009 \times 0.4 / 1000 = 0.674 \text{ ტ/წელი};$$

$$M = M_x \cdot t \times 3600 / 1000000$$

t – წყაროს მუშაობის დრო: 2080 სთ/წელი

$$G = 0.674 \times 1000000 / (2080 \times 3600) = 0.0900 \text{ გ/წმ.}$$

წყაროს ტიპი: ქვიშის ტრანსპორტირება ლენტური ტრანსპორტიორით საწყობში (გაფრქვევის წყარი გ-4)

ინერტული მასალების ლენტური ტრანსპორტიორით გადაადგილებისას მტვრის გაფრქვევები იანგარიშება ფორმულით:

$$M_K = 3,6 \times K_3 \times K_5 \times W_K \times L \times l \times \gamma \times T, \text{ ტ/წელი};$$

სადაც:

K_3 - კოეფიციენტი, რომელიც ითვალისწინებს ადგილობრივ მეტეო პირობებს ;

K_5 - კოეფიციენტი, რომელიც ითვალისწინებს მასალის ტენიანობას;

W_K - ლენტური ტრანსპორტიორიდან კუთრი ამტვერება, კგ/მ²*წმ;

L - ლენტური ტრანსპორტიორის სიგანე, მ.

l - ლენტური ტრანსპორტიორის სიგრძე, მ.

Γ - კოეფიციენტი, რომელიც ითვალისწინებს მასალის დაწვრილმარცვლოვანებას;

T - მუშაობის წლიური დრო, სთ/წელი;

მაქსიმალური ერთჯერადი ემისია რომელიც წარმოიქმნება მასალის ტრანსპორტირებისას ღია ლენტური კონვეირიდან, განისაზღვრება ფორმულით:

$$M_K = K_3 \times K_5 \times W_K \times L \times l \times \gamma \times 10^3, \text{ გ/წმ};$$

ატმოსფერულ ჰაერში დამბინძურებელ ნივთიერებათა მაქსიმალური ერთჯერადი და წლიური გამოყოფის გაანგარიშება მოცემულია ქვემოთ.

$$M = 1.0 \times 0.01 \times 0.0000045 \times 12 \times 0.5 \times 0.5 \times 10^3 = 0.000135 \text{ გ/წმ};$$

$$M = 3.6 \times 1.0 \times 0.01 \times 0.0000045 \times 12 \times 0.5 \times 0.5 \times 2080 = 0.001 \text{ ტ/წელ.}$$

წყაროს ტიპი: ღორღის ტრანსპორტირება ლენტური ტრანსპორტიორით საწყობში (გაფრქვევის წყარი გ-5)

ინერტული მასალების ლენტური ტრანსპორტიორით გადაადგილებისას მტვრის გაფრქვევები იანგარიშება ფორმულით:

$$M_K = 3,6 \times K_3 \times K_5 \times W_K \times L \times l \times \gamma \times T, \text{ ტ/წელ};$$

სადაც:

K_3 - კოეფიციენტი, რომელიც ითვალისწინებს ადგილობრივ მეტეო პირობებს ;

K_5 - კოეფიციენტი, რომელიც ითვალისწინებს მასალის ტენიანობას;

W_K - ლენტური ტრანსპორტიორიდან კუთრი ამტვერება, კგ/მ²*წმ;

L - ლენტური ტრანსპორტიორის სიგანე, მ.

l - ლენტური ტრანსპორტიორის სიგრძე, მ.

Γ - კოეფიციენტი, რომელიც ითვალისწინებს მასალის დაწვრილმარცვლოვანებას;

T - მუშაობის წლიური დრო, სთ/წელ;

მაქსიმალური ერთჯერადი ემისია რომელიც წარმოიქმნება მასალის ტრანსპორტირებისას ღია ლენტური კონვეირიდან, განისაზღვრება ფორმულით:

$$M_K = K_3 \times K_5 \times W_K \times L \times l \times \gamma \times 10^3, \text{ გ/წმ};$$

ატმოსფერულ ჰაერში დამბინძურებელ ნივთიერებათა მაქსიმალური ერთჯერადი და წლიური გამოყოფის გაანგარიშება მოცემულია ქვემოთ.

$$M = 1.0 \times 0.01 \times 0.0000045 \times 12 \times 0.5 \times 0.5 \times 10^3 = 0.000135 \text{ გ/წმ};$$

$$M = 3.6 \times 1.0 \times 0.01 \times 0.0000045 \times 12 \times 0.5 \times 0.5 \times 2080 = 0.001 \text{ ტ/წელ.}$$

წყაროს ტიპი: ქვიშის დასაწყობება საწყობში (გაფრქვევის წყარო გ-6)

ინერტული მასალების საწყობში დაყრისას ატმოსფეროში მტვრის გაფრქვევა იანგარიშება 4.1.1 ფორმულით და ცხრილი 4.1.1 მონაცემების საფუძველზე. ამასთან, თუ წყარო არ არის აღჭურვილი ასპირაციული სისტემით და მტვრის გამოყოფა ხდება ღია ან დახურულ სივრცეში, გამოიყენება კოეფიციენტი 0.4.

შესაბამისად გაფრქვევის სიმძლავრე იქნება

$$M_{\text{ქვ}} = 0.05 \times 0.03 \times 1.2 \times 1.0 \times 0.01 \times 0.6 \times 36.0 \times 0.4 \times 0.4 \times 10^6 / 3600 = 0.01728 \text{ გ/წმ};$$

ხოლო წლიური გაფრქვევები შესაბამისად ტოილ იქნება:

$$G_{\text{ქვწმ}} = 0.01728 \times 2080 \times 3600 / 10^6 = 0.129 \text{ ტ/წელი}$$

ქვიშის საწყობიდან ატმოსფეროში მტვრის გაფრქვევა იანგარიშება 4.1.2 ფორმულით და ცხრილი 4.1.2 მონაცემების საფუძველზე. ამასთან, თუ წყარო არ არის აღჭურვილი ასპირაციული სისტემით და მტვრის გამოყოფა ხდება ღია ან დახურულ სივრცეში, გამოიყენება კოეფიციენტი 0.4.

ზემოაღნიშნულ ფორმულაში სათანადო მნიშვნელობების ჩასმით მივიღებთ:

ქვიშისთვის:

$$M_{ატვ.} = 1.2 \times 0.01 \times 1.45 \times 0.6 \times 0.002 \times 200 \times 0.6 = 0.00167 \text{ გ/წმ};$$

$$G_{ატვ.} = 0.00167 \times 8760 \times 3600 / 10^6 = 0.053 \text{ ტ/წელი}$$

მაშასადამე ჯამური გაფრქვევის ინტენსივობა გაფრქვევის გ-6 წყაროდან ქვიშის დასაწყობისას ტოილ იქნება:

$$M_{ატვ.} = 0.01728 + 0.00167 = 0.01895 \text{ გ/წმ};$$

$$G_{ატვ.} = 0.129 + 0.053 = 0.182 \text{ ტ/წელი}.$$

წყაროს ტიპი: ღორღის დასაწყობა საწყობში (გაფრქვევის წყარო გ-7)

ღორღის საწყობში დაყრისას ატმოსფეროში მტვრის გაფრქვევა იანგარიშება 4.1.1 ფორმულით და ცხრილი 4.1.1 მონაცემების საფუძველზე. ამასთან, თუ წყარო არ არის აღჭურვილი ასპირაციული სისტემით და მტვრის გამოყოფა ხდება ღია ან დახურულ სივრცეში, გამოიყენება კოეფიციენტი 0.4.

შესაბამისად გაფრქვევის სიმძლავრე თითოეული ფრაქციის დასაწყობისას ტოილ იქნება:

$$M_{ღ} = 0.01 \times 0.01 \times 1.2 \times 1.0 \times 0.01 \times 0.5 \times 54 \times 0.4 \times 0.4 \times 10^6 / 3600 = 0.00144 \text{ გ/წმ};$$

ხოლო წლიური გაფრქვევები შესაბამისად ტოილ იქნება:

$$G_{ღორღ.} = 0.00144 \times 2080 \times 3600 / 10^6 = 0.011 \text{ ტ/წელი}$$

ღორღის საწყობიდან ატმოსფეროში მტვრის გაფრქვევა იანგარიშება 4.1.2 ფორმულით და ცხრილი 4.1.2 მონაცემების საფუძველზე. ამასთან, თუ წყარო არ არის აღჭურვილი ასპირაციული სისტემით და მტვრის გამოყოფა ხდება ღია ან დახურულ სივრცეში, გამოიყენება კოეფიციენტი 0.4.

ზემოაღნიშნულ ფორმულაში სათანადო მნიშვნელობების ჩასმით ღორღის თითოეული ფრაქციის საწყობისათვის მივიღებთ:

ღორღისთვის:

$$M_{ატვ.} = 1.2 \times 0.01 \times 1.45 \times 0.5 \times 0.002 \times 300 \times 0.4 = 0.002088 \text{ გ/წმ};$$

$$G_{ატვ.} = 0.002088 \times 8760 \times 3600 / 10^6 = 0.066 \text{ ტ/წელი}.$$

მაშასადამე ჯამური გაფრქვევის ინტენსივობა გაფრქვევის გ-7 წყაროდან ქვიშის დასაწყობისას ტოილ იქნება:

$$M_{ატვ.} = 0.00144 + 0.002088 = 0.003528 \text{ გ/წმ};$$

$$G_{ატვ.} = 0.011 + 0.066 = 0.077 \text{ ტ/წელი}.$$

საწარმოო ობიექტიდან ატმოსფერულ ჰაერში გაფრქვეული მავნე ნივთიერებების პარამეტრები მოცემულია ცხრილ 4.1.3-ში.

ატმოსფერულ ჰაერში მავნე ნივთიერებათა გაფრქვევის პარამეტრები

ცხრილი 4.1.3

წარმოების საამქროს უბნის დასახელება	წყაროს ნომერი	გაფრქვევა-გამოყოფის წყაროს		დამაბინძურებელ ნივთიერებათა გაფრქვევის წყაროს მუშაობის დრო, სთ		დამაბინძურებელ ნივთიერებათა გაფრქვევის წყაროს პარამეტრები		აირჰაეროვანი ნარევის პარამეტრები დამაბინძურებელ ნივთიერებათა წყაროს გამოსვლის ადგილას			დამაბინძურებათა კოდი დასახელება	ატმოსფერულ ჰაერში დამაბინძურებელ ნივთიერებათა გაფრქვევის სიმძლავრე		დამაბინძურებელ ნივთიერებათა გაფრქვევის წყაროს კოორდინატები, მ.	
		დასახელება	რაოდ	დღე-ღამეში	წელიწადში	სიმაღლე	დიამეტრი	სიჩქარე მ/წმ	მოცულობა მ ³ /წმ	ტემპერატურა °C		მაქს. გ/წმ	ჯამური ტ/წელ		
1	2	3	4	5	6	7	8	9	10	11	12	13	14	15	16
ბალასტის საწყობი	გ-1	არაორგანიზ. წყარო	1	24	8760	2.5	0.5	1.5	0.29452	26	2909	0.030929	0.265	-7	-18
მიმღები ბუნკერი	გ-2	არაორგანიზ. წყარო	1	8	2080	3.0	0.5	1.5	0.29452	26	2909	0.029539	0.221	-6	-14
სამსხვრევი დანადგარი	გ-3	არაორგანიზ. წყარო	1	8	2080	3.0	0.5	1.5	0.29452	26	2909	0.0900	0.674	0	0
ქვიშის ლენტურ. ტრანსპ.	გ-4	არაორგანიზ. წყარო	1	8	2080	3.0	0.5	1.5	0.29452	26	2909	0.000135	0.001	20	14
ღორღის ლენტურ. ტრანსპ.	გ-5	არაორგანიზ. წყარო	1	8	2080	3.0	0.5	1.5	0.29452	26	2909	0.000135	0.001	16	0
ქვიშის საწყობი	გ-6	არაორგანიზ. წყარო	1	24	8760	2.5	0.5	1.5	0.29452	26	2909	0.01895	0.182	24	15
ღორღის საწყობი	გ-7	არაორგანიზ. წყარო	1	24	8760	2.5	0.5	1.5	0.29452	26	2909	0.003528	0.077	16	-4

4.1.1. ატმოსფერულ ჰაერში მავნე ნივთიერებათა გაბნევის ანგარიშის შედეგთა ანალიზი

რადგან უახლოესი დასახლებული პუნქტი საწარმოო დანადგარიდან დაშორებულია 90 მეტრით, ამიტომ ჰაერის ხარისხის მოდელირება შესრულდება ობიექტის ნულოვანი კორდინატის გაფრქვევის წყაროებიდან შემდეგ კორდინატებზე, სადაც ფიქსირდება უახლოესი დასახლებული პუნქტები:

- 1- (90; -55); 2 – (120; -10); 3 – (0; 500); 4 – (35; -140).

გათვლები განხორციელდა იმ შემთხვევისათვის, როცა ერთდროულად აფრქვევს ყველა წყარო, რაც შეეყვანილ იქნა კომპიუტერში, მოცემულია დანართის პირველ ფურცელზე. ასევე გათვალისწინებული იქნა ფონური მახასიათებლები ქალაქის მოსახლეობის რიცხოვნობის გათვალისწინებით (10000-ზე ნაკლები).

აღნიშნული შედეგები მოცემულია ცხრილ 4.1.4-ში

ცხრილი 4.1.4.

მავნე ნივთიერებათა გაბნევის ანგარიშის ძირითადი შედეგები

მავნე ნივთიერებათა დასახელება	მავნე ნივთიერებათა ზდკ-ის წილი ობიექტიდან			
	უახლოეს დასახლებული პუნქტის კორდინატები			
	(90; -55)	(120; -10)	(0; 500)	(35; -140)
1	2	3	4	5
არაორგანული მტვერი	0.92 ზდკ	0.83 ზდკ	0.15 ზდკ	0.66 ზდკ

დასკვნა

გაანგარიშების შედეგების ანალიზით ირკვევა, რომ საწარმოს ფუნქციონირების პროცესში მიმდებარე ტერიტორიების ატმოსფერული ჰაერის ხარისხი, უახლოესი დასახლებული ზონის მიმართ არ გადააჭარბებს კანონმდებლობით გათვალისწინებულ ნორმებს, ამდენად საწარმოს ფუნქციონირება საშტატო რეჟიმში არ გამოიწვევს ჰაერის ხარისხის გაუარესებას.

საწარმო ტერიტორიიდან გაბატონებული ქარები ფიქსირდება სამხრეთ- დასავლეთის მხრიდან, რომელიც არ წარმოაგენს უახლოესი დასახლებული ტერიტორიის მიმართულებას.

აქვე უნდა აღინიშნოს, რომ მიწისპირა კონცენტრაციების მნიშვნელობების ანგარიში ჩატარებულ იქნა იმ შემთხვევისათვის, როცა უქარო ამინდია (შტილი), რომლის შემთხვევაში ფიქსირდება ყველაზე შესაძლო მაღალი კონცენტრაციები, ხოლო ქარიან ამინდში მათი მნიშვნელობები მცირდება, რადგან ქარი ახდენს მის გაფანტვას დიდ ტერიტორიაზე, ამდენად კონცენტრაციის მნიშვნელობები მცირდება.

შემარბილებელი ღონისძიებები

ატმოსფერულ ჰაერში მავნე ნივთიერებების ზღვრულად დასაშვები გაფრქვევის ნორმების დაცვის მიზნით:

- საწარმოს ტექნოლოგიური დანადგარ-მოწყობილობის ტექნიკური გამართულობის სისტემატური კონტროლი;
- საწარმოში მიმდინარე ტექნოლოგიური პროცესების დაცვის მდგომარეობაზე სისტემატური კონტროლი;
- ტექნოლოგიური ან/და დამხმარე დანადგარების გაუმართაობის შემთხვევაში, რამაც შეიძლება გამოიწვიოს ატმოსფერულ ჰაერში მავნე ნივთიერებების ზენორმატიული გაფრქვევა, სწარმო, საამქრო ან/და საამქროს კონკრეტული განყოფილება უნდა დაექვემდებაროს ავარიულ გაჩერებას არსებული ხარვეზის აღმოფხვრამდე;
- ფხვიერი და ადვილად ამტვერებადი ტვირთების სატრანსპორტო ოპერაციები შესრულდება მხოლოდ სპეციალური საფარით აღჭურვილი სატრანსპორტო საშუალებების გამოყენებით;
- საწარმოს ტერიტორიაზე მოძრავი სატრანსპორტო საშუალებების და ტექნიკის მოძრაობის დროს შიდა გზების ზედაპირებიდან არახელსაყრელ მეტეოროლოგიურ პირობებში მტვრის გავრცელების რისკების მინიმიზაციის მიზნით, მშრალ ამინდებში უზრუნველყოფილი იქნება გზების ზედაპირების წყლით დანამვა.
- საწარმოში დასაქმებულ პერსონალს პერიოდულად ჩაუტარდება ინსტრუქტაჟი გარემოსდაცვითი და პროფესიული უსაფრთხოების საკითხებზე;
- საჩივრების შემოსვლის შემთხვევაში მოხდება მათი დაფიქსირება/აღრიცხვა და სათანადო რეაგირება.

4.2. ზემოქმედება წყლის ხარისხზე

წყალი საწარმოში გამოიყენება სასმელ-სამეურნეო მიზნებისათვის და საწარმოო მიზნებისათვის.

საწარმოო მიზნებისათვის წყალს აღება განხორციელდება საწარმოს ტერიტორიაზე მოსაწყობ არტეზიული ჭიდან, რომელზედაც აღებული იქნება შესაბამისი ლიზენზია წყლის აღებაზე.

ხოლო სასმელი-საყოფაცხოვრებო მიზნებისათვის წყლის მომარაგება განხორციელდება ადგილობრივი წყალმომარაგების სისტემიდან.

წყლის ხარჯი სასმელ-სამეურნეო მიზნებისათვის

სასმელ-სამეურნეო მიზნებისათვის წყალი გამოიყენება საოფისე შენობაში და სანიტარულ კვანძებში მოსამსახურეთა მოთხოვნების დასაკმაყოფილებლად. სასმელ-სამეურნეო მიზნებისათვის წყლის ხარჯი გაანგარიშებულია "კომუნალური წყალმომარაგებისა და კანალიზაციის სი სტემებით სარგებლობის წესების" მიხედვით (დამტკიცებულია საქართველოს ურბანიზაციისა და მშენებლობის მინისტრის 21.10.1998 წ., №81 ბრძანებით).

სასმელ-სამეურნეო მიზნებისათვის წყლის რაოდენობას ვანგარიშობთ შემდეგი ფორმულით:

$$Q = (A \times N) \text{ მ}^3/\text{დღ-ში};$$

სადაც:

Q - დღეღამეში სასმელ-სამეურნეო მიზნებისათვის საჭირო წყლის ხარჯი;

A – მუშაკთა საერთო რაოდენობა დღეღამის განმავლობაში, ჩვენ შემთხვევაში A = 5 მუშაკი;

ხოლო N- წყლის ნორმა სასმელ-სამეურნეო მიზნებისათვის ერთ მუშაკზე დღის განმავლობაში, ჩვენ შემთხვევაში N = 0.045 მ³/დღ.;

აქედან გამომდინარე, დღე-ღამეში სასმელ-სამეურნეო მიზნებისათვის საჭირო წყლის ხარჯი იქნება:

$Q = (5 \times 0.045) = 0.225$ მ³/დღ-ში, ხოლო წლიური რაოდენობა იქნება $0.225 \times 260 = 58.5$ მ³/წელ-ში.

ქვემოთ მოცემულ ცხრილ 4.2.1-ში მოყვანილია სამეურნეო-ფეკალურ ჩამდინარე წყალში დამაბინძურებელ ნივთიერებათა მასა მსოფლიო ჯანმრთელობის ორგანიზაციის მონაცემებით (Rapid Assessment of Air, Water and Land Pollution Sources, WHO, 1982).

ცხრილი 4.2.1.

ჩამდინარე წყლებში ერთი ადამიანის მიერ დღეღამეში გამოყოფილი დამაბინძურებელი ნივთიერებების მასა

დამაბინძურებელი ნივთიერება	დატვირთვის ფაქტორი, გ/1 ადამიანზე დღეღამეში
ჟებმა	45-54
ჟქმ (ბიქრომატი)	1,6 ჟებმა- 1,9 ჟებმა
საერთო ორგანული ნახშირბადი	0,6 ჟებმა - 1,0 ჟებმა
შეწონილი ნაწილაკები	70 - 145
ქლორიდები	4 - 8
საერთო აზოტი (N) ორგანული აზოტი თავისუფალი ამონიუმი ნიტრატი	6 - 12 0,4 X საერთო N 0,6 X საერთო N 0-დან 0,5-მდე X საერთო N
საერთო ფოსფორი (P) ორგანული ფოსფორი არაორგანული ფოსფორი (ორტო- და პოლიფოსფატი)	0,6 - 4,5 0,3 X საერთო P 0,7 X საერთო P
კალიუმი (K ₂ O)	2 - 6

სამეურნეო-ფეკალური ჩამდინარე წყლების შემადგენლობაში - როგორც წესი, შედის:

- გაუხსნელი მინარევები, რომლებიც წყალში მსხვილ შეწონილ მდგომარეობაში იმყოფებიან და არაორგანული წარმოშობის არიან;

- კოლოიდური ნივთიერებები, რომლებიც შედგებიან მინერალური და ორგანული ნაწილაკებისაგან;

- გახსნილი ნივთიერებები, რომლებიც წყალში იმყოფებიან მოლეკულურ-დისპერსული ნაწილაკების სახით.

სამეურნეო-ფეკალური ჩამდინარე წყლების დაბინძურების ძირითადი მახასიათებელი ნივთიერებები არიან: შეწონილი ნაწილაკები, ორგანული ნივთიერებები, აზოტის ნაერთები, პოლიფოსფატები, ცხიმები, ქლორიდები, კალიუმი.

წყლის ხარჯი საწარმოო მიზნებისათვის

საწარმო 192000 ტონა ბალასტის სველი მეთოდით გადამუშავებისათვის საჭიროა საათში 10 მ³ წყალი, რომელიც ბრუნვით სისტემაში იქნება, კერძოდ სამსხვრევში გამოყენებული წყალი სალექარების გავლით კვლავ გამოყენებული იქნება. დანაკარგების შესავსებად საათში მაქსიმუმ საჭირო იქნება 2.4 მ³ წყალი, ანუ წელიწადში გამოიყენებს 4992 მ³ წყალს (საათში 2.4³-ს). საწარმოში დანაკარგების შესავსებად წყალი აღებული იქნება საწარმოს ტერიტორიაზე მოსაწყობ არტეზიულ ჭიდან, რომელზედაც აღებული იქნება შესაბამისი ნებართვა (X-263277.0; Y-4711603.0).

წყლის აღების რაოდენობები თვეების მიხედვით მოცემულია ქვემოთ ცხრილის სახით.

ამოღებული წყლის რაოდენობა:ათასი კუბ.მ

იანვარი	თებერვალი	მარტი	აპრილი	მაისი	ივნისი	ივლისი	აგვისტო	სექტემბერი	ოქტომბერი	ნოემბერი	დეკემბერი	სულ წელიწადში
0.416	0.416	0.416	0.416	0.416	0.416	0.416	0.416	0.416	0.416	0.416	0.416	4.992

დანადგარში გამოყენებული წყალი მოხვდება სამსაფეხურიანი სალექარში, რომელის თითოეულის ზომებია 5მx5მx1მ=25 მ³, ანუ ჯამური მოცულობა სამივე სალექარისა ტოლია 5მx15მx1მ= 75 მ³, საიდანაც წყალი ისევ გამოყენებული იქნება სასსხვრევ-დანადგარში. სალექარის ეფექტურობა იქნება მინიმუმ 90 %.

წყალარინება

საწარმოს ტერიტორიაზე წარმოიქმნება:

- სამეურნეო-საყოფაცხოვრებო ჩამდინარე წყლები საოფისე შენობიდან და სანიტარული კვანძებიდან;
- სანიაღვრე წყლები.

სამეურნეო-საყოფაცხოვრებო ჩამდინარე წყლები

როგორც ზემოთ დადგინდა გაანგარიშებით, სასმელი წყლის ხარჯი სასმელ-სამეურნეო მიზნებისათვის შეადგენს:

$Q = 0.225 \text{ მ}^3/\text{დღ-ში.}$

სამეურნეო-საყოფაცხოვრებო ჩამდინარე წყლების ხარჯს ვიღებთ მოხმარებული წყლის 90%-ს, შესაბამისად ჩამდინარე წყლების დღელამური ხარჯი შეადგენს:

$q = 0.225 \times 0.9 = 0.2025 \text{ მ}^3/\text{დღ-ში, ანუ } 0.2025 \times 260 = 52.65 \text{ მ}^3/\text{წელ.}$

აღნიშნული წყლების ჩაედინება მოხდება საწარმოს ტერიტორიაზე მოსაწყობ ბეტონის ამოსაწმენდ ორმოში, რომლის გატანა საჭიროებისამებრ პერიოდულად

განხორციელდება იმ ორგანიზაციის მიერ, რომელსაც ექნება შესაბამისი ნებართვა ან ხელშეკრულება მის გატანაზე.

სანიაღვრე წყლები

სანიაღვრე ჩამდინარე წყლების ხარჯი იანგარიშება ფორმულით:

$$q = 10 \times F \times H \times K$$

სადაც:

q – სანიაღვრე წყლების ხარჯია დროის გარკვეულ პერიოდში მ³,

F - ტერიტორიის ფართობი ჰა, ჩვენ შემთხვევაში, საწარმოო ტერიტორია, რომლის ფართობია - 5826 კვ.მ, ანუ - 0.5826 ჰა.

H – ნალექების რაოდენობა დროის გარკვეულ პერიოდში, მმ. „სამშენებლო კლიმატოლოგია“-ს მიხედვით საწარმოს განლაგების ტერიტორიისათვის ნალექების წლიური რაოდენობა შეადგენს 1831 მმ/წელ-ში, ხოლო ნალექების დღეღამური მაქსიმუმი - 158 მმ/დღ.

K – ტერიტორიის საფარის ტიპზე დამოკიდებული კოეფიციენტი (ჩვენ შემთხვევაში ბეტონშის საფარისათვის ვიღებთ - K= 0.9).

ფორმულის გამოყენებით მივიღებთ სანიაღვრე წყლების წლიურ ხარჯს:

$$q_{\text{წელ.}} = 10 \times 0.5826 \times 1831 \times 0.9 = 9600.665 \text{ მ}^3/\text{წელ.}$$

ხოლო თუ გავითვალისწინებთ ნალექების დღე-ღამური მაქსიმალურ სიდიდეს, სანიაღვრე წყლების ხარჯის დღე-ღამური მნიშვნელობა ტოლი იქნება:

$$q_{\text{დღ.დ.მაქს.}} = 10 \times 0.5826 \times 158 \times 0.9 = 828.457 \text{ მ}^3/\text{დღ.დ.}$$

სანიაღვრე წყლების მაქსიმალური საათური ხარჯი იქნება:

$$q_{\text{სთ.მაქს.}} = 828.457 : 24 = 34.519 \text{ მ}^3/\text{სთ.}$$

საწარმოში სანიაღვრე წყლების პოტენციური დამაბინძურებელი წყაროები წარმოდგენილი არ არის. სამხვრევ-დამახარისხებელი დანადგარების მუშაობა ხორციელდება ელექტრო-ენერგიით და არ ხდება ნავთობპროდუქტების გამოყენება, გარდა საჭიროების შემთხვევაში არსებული ავარიული-ან სარემონტო სამუშაოებისა. შესაბამისად, შესაბამისი შემარბილებელი ღონისძიებების გათვალისწინებით, რომლებიც შესაბამის ქვეთავებშია წარმოდგენილი სანიაღვრე წყლების დაბინძურება მოსალოდნელი არ არის.

საწარმოო ტერიტორიაზე წარმოქმნილი სანიაღვრე წყლები ჩაედინება მოხდება საწარმოს შემოგარენში გზის პირას გამავალ სანიაღვრე არხში.

4.3. ზემოქმედება ზედაპირულ წყლებზე

დაგეგმილი საქმიანობით გამოწვეული ზემოქმედების ზონაში, ყველაზე სენსიტიურ ზედაპირული წყლის ობიექტს წარმოადგენს მდინარე ხობი, რომლებიც საწარმოო ობიექტიდან 190 მეტრი მანძილითაა დაშორებული.

რადგან საწარმოს არ გააჩნია ზედაპირულ წყლის ობიექტებზე ჩამდინარე წყლები, ამიტომ ზედაპირულ წყლებზე ზემოქმედება ბუნებრივია არ იქნება.

4.4. ნიადაგების და გრუნტის ხარისხობრივი მდგომარეობის შეფასება და ნიადაგების დაბინძურების ფაქტორი

ნიადაგი რთული შედგენილობის ფაქიზი სისტემაა, რომელიც ძალზე მგრძობიარეა ეგზოგენური ნივთიერებების მიმართ. მისი თავისებურებაა ტექნოგენური ნივთიერებების კონცენტრირება და ფიქსაცია. ნიადაგში მოხვედრილი ნივთიერებების დიდი ნაწილი სორბციის გამო გადადიან უძრავ ფორმაში. ნორმირებული ნივთიერებების გავლენით იცვლება ნიადაგის ბუნება, დეგრადირდება მიკროფლორა და ნელდება მცენარის განვითარება. აღნიშნული საქმიანობის სპეციფიკაციის გამო ძირითად დამაბინძურებელ ფაქტორს წარმოადგენს: შლამის და კუდების მართვის წესების დარღვევა და ნავთობპროდუქტების ნიადაგში მოხვედრა.

ნარჩენების მართვის წესების დარღვევა უარყოფით გავლენას ახდენს გარემოს სხვადასხვა რეცეპტორებზე, როგორც არის: ნიადაგის საფარი, მიწისქვეშა წყლები, მცენარეული საფარი. შესაბამისად, აღნიშნული საქმიანობით ბუნების სხვადასხვა რეცეპტორებზე ზეგავლენის თავიდან ასარიდებლად, მნიშვნელოვანია კომპანიამ უზრუნველყოს ნარჩენების მართვა კანონმდებლობით გათვალისწინებული მოთხოვნებით.

ნავთობპროდუქტების ნიადაგში მოხვედრა პირველ რიგში იწვევს მასში ჟანგბადის განახლების შეფერხებას და მიკროფლორის განადგურებას. აღნიშნულის შედეგად მცირდება ნიადაგის ბუნებრივი გაფხვიერების ხარისხი და ჰუმუსის ფენა კარგავს ნაყოფიერებას. მეორეს მხრივ შესაძლებელია ნავთობპროდუქტების მცენარეებში მოხვედრა, რაც თავის მხრივ მცენარეული საფარის მომხმარებელ სხვა რეცეპტორებზე ახდენს მავნე ზეგავლენას.

გარემოზე შესაძლო ზემოქმედებების ანალიზისას გასათვალისწინებელია ნიადაგის ხარისხის გაუარესების რისკები და ასეთი რისკების მინიმიზაციისათვის საჭირო ღონისძიებების შემუშავება.

საწარმოს მოწყობისას და ექსპლუატაციისას მიწის რესურსებაზე ზემოქმედება არ არის მოსალოდნელი, რადგან საწარმო მოეწყობა ტერიტორიაზე, სადაც არ არსებობდა ნიადაგის ნაყოფიერი ფენა, ის მთლიანად მოშანდაკებული იყო. ასევე არ არის საჭირო დამატებით ახალი მისასვლელი და შიდა გზების მოწყობა.

საწარმოს ფუნქციონირებისას საწარმოო ტერიტორიაზე (მოშანდაკებული ტერიტორიაზე) შესაძლო ზემოქმედება შესაძლებელია გამოიწვიოს:

ტექნიკის ან სატრანსპორტო საშუალებებიდან ნავთობპროდუქტების ავარიულმა დაღვრამ/გაჟონვამ;

აღსანიშნავია, რომ კომპანიის ტექნიკისა და ავტოსატრანსპორტო საშუალებების ტექნიკური გამართვა (მათ შორის ზეთის შეცვლა) ობიექტის ტერიტორიაზე არ იწარმოებს.

ობიექტის ტერიტორიაზე რისკების შემცირების მიზნით განხორციელდება ტექნიკისა და ტრანსპორტის მუშაობის პროცესის მეთვალყურეობა და დაუყოვნებლივი რეაგირება დარღვევებზე.

ზემოთ აღნიშნულიდან გამომდინარე მიწის რესურსებზე ზემოქმედება არ არის მოსალოდნელი.

4.5. ზემოქმედება ბიოლოგიურ გარემოზე

4.5.1 ზემოქმედება ბიოლოგიურ საფარზე

საქართველოს ბოტანიკურ - გეოგრაფიული დარაიონების სქემებში სამეგრელოს ტერიტორია განიხილება, როგორც სუბხმელთაშუაზღვეთის ბოტანიკური ოლქის კოლხეთის პროვინციის ნაწილი.

ლანდშაფტებს განაპირობებს ისეთი კომპონენტები, როგორებიცაა ზღვიდან დაშორება, რელიეფი, რომელიც გარკვეულ ზემოქმედებას ახდენს კლიმატზე, ჰიდროგრაფია, ნიადაგები, მცენარეული საფარი და სხვა. რეგიონში ვერტიკალური ზონირება მკვეთრად არის გამოხატული. გვხვდება ნივიალური, ალპური და სუბალპური, მთიანი ტყის და მთისწინა და დაბლობის ლანდშაფტური ზონები (რეგიონის ტერიტორია ზღვის დონიდან 3200 მეტრ სიმაღლემდე ვრცელდება). შესაბამისად შედარებით მცირე ტერიტორიაზე მრავალფეროვანი ფლორა და ფაუნა გვხვდება. ნიადაგებიც საკმაოდ მრავალფეროვანია და თავისი გავრცელების მიხედვით ძირითადად შეეთანაბრება კლიმატის თუ მცენარეთა გავრცელების ძირითად არეებს.

საწარმოს განთავსების ადგილს, გარს აკრავს ზღვის დონიდან 250 მ–მდე სარტყლის ზონის ჰიდროფიტული ბალახეული მცენარეულობა და ტენიანი ტყეები. ამ სარტყელს ქმნიან შავი ზღვის სანაპიროს ქვიშნარის მცენარეულობა, ბალახიანი ჭაობები, ტყიანი ჭაობები, ვაკეთა და დაბლობთა ლეშამბიანი და მარადმწვანე ქვეტყიანი ტყეები. ამ ტყეების ძირითადი შემქმნელებია მურყანი, ხვალო, ოფი, ტირიფი, ლაფანი, იმერული მუხა, ზოგან რცხილა და დღემდე ამ ადგილებში გადარჩენილი წიფელი.

კოლხიდის მარადმწვანე ქვეტყიანი და ლეშამბიანი ტყეების სარტყელი 500 მ–მდე ზოლის მცენარეულ საფარში წარმოდგენილია რცხილა, ჰართვისის მუხა, ქართული მუხა, იფანი, წაბლი, წიფელი. ქვეტყეში –შქერი, წყავი, მოცვი, ბამგი, ძმერხლი, თაგვისარა, იელი. მხვიარა მცენარეულობიდან - კოლხური სურო, ეკალიჭი, მაყვალი, კატაბარდა, ძაღლის სატაცური და სხვ. მთების შუა სარტყელში–წიფლნარები და უფრო მაღლა–წიწვიანი ტყეები.

საწარმოს უშუალოდ მიმდებარე ტერიტორია ათეული წლების განმავლობაში განიცდიდა მნიშვნელოვან ანთროპოგენურ დატვირთვას.

საწარმოს განთავსების ტერიტორია წარმოადგენს დაბის ტიპის დასახლების ტერიტორიას და ამდენად არ გამოირჩევა მცენარეთა მრავალფეროვნებით, რაც პირველ რიგში საწარმოს ადგილმდებარეობის სპეციფიკით არის გამოწვეული.

შემდგომში საწარმოო ტერიტორიაზე შესაძლებლობისამებრ მოხდება გამწვანების ზოლის მოწყობა, ძირითადად ტერიტორიის განაპირა საზღვრებზე სხვადასხვა ჯიშს მრავალწლიანი მცენარეებით.

4.5.2. ზემოქმედება ფაუნაზე

ჩხოროსწყუს რაიონის ლანდშაფტი ხასიათდება კულტურული ლანდშაფტის სიჭარბით.

შემორჩენილ ტყიან ადგილებში მტაცებლებიდან ბინადრობს: ტყის კვერნა, ტყის კატა, მწერიჭამიებიდან - თხუნელა, ზღარბი, ვირთაგვებიდან-შავი და რუხი ვირთაგვა, ძუძუმწოვრებიდან კოლხეთის ჭაობიან ჭალებს, ტყეებსა და ბარდებში გავრცელებულია: ტურა, გარეული ღორი, შველი, წავი. აღსანიშნავია, რომ აქ საქართველოს „წითელი ნუსხის“ 6 სახეობის ძუძუმწოვარია გავრცელებული.

კოლხეთის დაბლობში 194 სახეობის ფრინველი ბინადრობს. აქ უამრავი ფრინველის ყოველწლიური მიგრაციის მარშრუტი გადის. ხოლო მრავალი სახეობის ფრთოსანისთვის კოლხეთი გამოსაზამთრებელ ადგილს წარმოადგენს. გავრცელებულია ყორანი, რუხი ყვავი, ჭილყვავი, ჩხიკვი, მოლალური, შაშვი, კოდალა, გუგული, ოფოფი, ტყის ქათმები, კაუჭნისკარტა კრონშენკები, მელოტები, კოკონები, ქოჩორები, თეთრშუბლა ბატები, სისინა, მყივანა გედი, ხუჭუჭა ვარხვი, დიდი მყივანი არწივი და სხვა.

საწარმოს განთავსების რეგიონში არის, როგორც რამდენიმე ლანდშაფტურ ზოლში ასევე ერთ ლანდშაფტურ ზოლში მოქცეული მდინარეები. ამიტომ მრავალფეროვანია იქთიოფაუნაც (52 სახეობა). მდინარეებში გვხვდება: კალმახი, ქაშაყი,ქორჭილა, კობრი, კოლხეთის შემაია, კოლხეთის ხრამული, ლოქო, კავკასიური მდინარის ღორჯო, ქარიყლაპია, კოლხეთის წვერა,ლიფსიტა, მოშენებულია გამბუზია.

კოლხეთის ეროვნული პარკის წყლის ეკოსისტემებში გავრცელებულია საქართველოს „წითელ ნუსხის“ თევზის 6 სახეობა: სვია, ფორეჯი, ატლანტური ზუთხი, შავი ზღვის ორაგული, ღორჯო - მექვიშია, მორევის ნაფოტა.

კოლხეთის ბინადარი ამფიბიებიდან ყურადღებას იქცევს ვასაკა და ტბორის ბაყაყი. ქვეწარმავლებიდან აქ ჩვეულებრივი და მცირეაზიური ტრიტონი, წყლის ანკარა ესკულაპის მცურავი და ჭაობის კუა გავრცელებული.

მნიშვნელოვანი ანტროპოგენური დატვირთვის გათვალისწინებით (საცხოვრებელი სახლები და სასოფლო სამეურნეო სავარგულები) საწარმოს მიმდებარე ტერიტორიები ცხოველთა მრავალფეროვნებით არ გამოირჩევა. საწარმოს მიმდებარე ტერიტორიებზე განსაკუთრებულ დაცვას დაქვემდებარებულ ცხოველთა საბინადრო ადგილები არ ყოფილა რეგისტრირებული.

თვით საწარმოს განთავსების ტერიტორია არ გამოირჩევა ცხოველთა მრავალფეროვნებით, რაც პირველ რიგში საწარმოს ადგილმდებარეობის სპეციფიკით არის გამოწვეული. მიუხედავად ამისა, მოსალოდნელია გარკვეული სახის ნეგატიური ზემოქმედებები, განსაკუთრებით ფრინველებზე.

ცხოველთა სამყაროზე ზემოქმედების სახეებიდან აღსანიშნავია ღამის საათებში განათებულობის ფონის შეცვლასთან დაკავშირებული ზემოქმედება - ფრინველთა დაფრთხობა, რისი თანმდევი შესაძლოა იყოს მათი დეზორიენტაცია და დაშავება. თუმცა იმ ფონზე, რომ ამ მიმართულებით საწარმოს სპეციფიკიდან და იმის გათვალისწინებით,

რომ არ არის მაღალი სიმაღლის ობიექტები, ამიტომ მისი როლი ზემოქმედების მასშტაბურობაში ძალზედ მცირეა.

საერთო ჯამში საწარმოს ექსპლუატაციის ფაზებზე ცხოველთა სამყაროზე ზემოქმედების მნიშვნელობა შეიძლება შეფასდეს, როგორც დაბალი. ზემოქმედების მასშტაბის კიდევ უფრო შემცირებისთვის საჭიროა ნარჩენების სათანადო მენეჯმენტი, გრუნტის და ატმოსფერული ჰაერის დაბინძურების, შემარბილებელი ღონისძიებების ეფექტურად გატარება.

მოცემულ ტერიტორიაზე ბიომრავალფეროვნების შესახებ ინფორმაცია აღწერილობით ხასიათს ატარებს. უნდა აღინიშნოს, რომ საწარმოს მიმდებარე ტერიტორიაზე გავრცელებულ ცოცხალ ორგანიზმებზე უარყოფითი ზეგავლენა არ არის მოსალოდნელი, რადგანაც ობიექტიდან არ ექნება ადგილი გარემოს დაბინძურებას ხმაურის დონის გადაჭარბებით არც ატმოსფეროში გაფრქვევებით ნორმება არ აჭარბებს.

4.6. ზემოქმედება დაცულ ტერიტორიებზე

საწარმოს განკუთვნილი ტერიტორიიდან ყველაზე ახლოს მდებარეობს - კოლხეთის დაცული ტერიტორია, რომელიც საზღვარი საწარმოო ტერიტორიიდან დიდი მანძილითაა დაშორებული.

კოლხეთის ერვნილი პარკი

საქართველოსთვის კოლხეთი უბრალო გეოგრაფიული ადგილი არ არის. კოლხიდა, ეგრისი, ლაზიკა-სხვადასხვა დროს და სხვადასხვა ხალხის მატთანებში ამ სახელებით მოხსენიებული ტერიტორია საქართველოს კულტურისა და სახელმწიფოებრიობის აკვანია. ნეოლითის ხანიდან ადამიანის მიერ უკვე კარგად ათვისებულ კოლხეთში არქეოლოგიური არტეფაქტებით მდიდარი არაერთი ძეგლია აღმოჩენილი. ძველი წელთაღრიცხვის მეორე ათასწლეულის ბოლოს სწორედ აქ შეიქმნა ქართველურ ტომთა ერთ-ერთი პირველი ქართული ფულიც-კოლხური თეთრი.

კოლხეთის დაბლობში მრავლადაა ქრისტიანული თუ ქრისტიანობამდელი ძეგლები და ნამოსახლარები. ადამიანები აქ უხსოვარი დროიდან ცხოვრობდნენ და დღესაც ცხოვრობენ. შავი ზრვის სანაპირო ზოლი თავისი პორტებითა და კურორტებით, კოლხეთის დაბლობს დასავლეთიდან გასდევს და ჩვენი ქვეყნისთვის ამ ტერიტორიის მნიშვნელობას ფასდაუდებელს ხდის, მაგრამ კოლხეთს კიდევ აქვს ერთი სიმდიდრე, რომელიც, როგორც აღმოჩნდა, მას მსოფლიო მნიშვნელობებს ანიჭებს. ეს ჭაობებია-ჭარბტენიანი ნიადაგები, რომელთაც დაბლობის მნიშვნელოვანი ნაწილი უკავია, რომელზეც ადამიანს არასოდეს უცხოვრია და რომელიც მხოლოდ ამ ტავისებურ ეკოსისტემას შეგუებულ ნადირ-ფრინველთა საბინადროდაა ვარგისი.

ადამიანები საუკუნეების მანძილზე ცხოვრობდა ჭაობის სიახლოვეს. ჭაობებში ნადირობდა და მოიპოვებდა სათბობ და საშენ მასალას-ტორფსა და ხე-ტყეს, მაგრამ ვერაფრით უშინაურდებოდა ჭაობს რომელიც მის მიერ მუდამ აღიქმებოდა მტრულ და იდუმალ გარემოდ. მალარიის და მრავალი სხვა დაავადების ბუდედ, რომელთა მეზობლობა მხოლოდ აუცილებლობით იყო გამოწვეული.

კოლხეთის დაბლობს სხვა საერთაშორისო მნიშვნელობაც აქვს. ამ ტერიტორიაზე ფრინველების ყოველწლიური მიგრაციის მარშუტი გადის. შემოდგომობით ჩრდილოეთიდან სამხრეთისკენ, ხოლო გაზაფხულზე ბილი ქვეყნებიდან თავიანთი ბუდობის ადგილებისკენ მილიონობით ფრინველისათვის, რომლებიც შავი ზღვის სანაპიროს მიუყვებიან. დაუსახლებელი ჭაობები დასვენების და შორეულ გადაფრენებს შორის სულის მოთქმის მშვენიერ ადგილს წარმოადგენს. უფრო სამხრეთით წასვლა მათ აღარ სჭირდებათ, აქაურ ჭაობებში ზამთრის გადატანისთვის საჭირო ყველა პირობაა.

საწარმოს განკუთვნილი ტერიტორიის სიახლოვეს. 20 კმ რადიუსში, რაიმე სახის დაცული ტერიტორია არ არსებობს.

აქედან გამომდინარე ბუნებრივია, საწარმოს სფეციფიკიდან და სიმძლავრეებიდან გამომდინარე შემოთავაზებული მდებარეობა არ ახდენს უარყოფით გავლენას დაცულ ტერიტორიებზე.

4.7. ზემოქმედება ადამიანის ჯანმრთელობასა და უსაფრთხოებაზე

საწარმოს ფუნქციონირების პროცესში ჯანმრთელობასა და უსაფრთხოებასთან დაკავშირებული ზემოქმედების ძირითადი რეცეპტორები მომსახურე პერსონალია, ვინაიდან ობიექტი მაქსიმალურად დაცულია და მკაცრად კონტროლდება ტერიტორიაზე უცხო პირთა შემთხვევით, ან უნებართვოდ მოხვედრის შესაძლებლობა.

პერსონალის ჯანმრთელობასა და უსაფრთხოებაზე პირდაპირი ზემოქმედება შეიძლება იყოს: სატრანსპორტო საშუალებების დაჯახება, დენის დარტყმა, სიმაღლიდან ჩამოვარდნა, ტრავმატიზმი დანადგარ-მექანიზმებთან მუშაობისას, მოწამვლა და სხვ. პირდაპირი ზემოქმედების პრევენციის მიზნით მნიშვნელოვანია უსაფრთხოების ნორმების მკაცრი დაცვა და მუდმივი ზედამხედველობა:

- პერსონალისთვის ტრენინგების ჩატარება უსაფრთხოებისა და შრომის დაცვის საკითხებზე;
- დასაქმებული პერსონალის უზრუნველყოფა ინდივიდუალური დაცვის საშუალებებით;
- ჯანმრთელობისათვის სახიფათო უბნებში შესაბამისი გამაფრთხილებელი, მიმითითებელი და ამკრძალავი ნიშნების დამონტაჟება;
- ჯანმრთელობისათვის სახიფათო უბნების შემოღობვა;
- ჯანმრთელობისათვის სახიფათო უბნებზე სტანდარტული სამედიცინო ყუთების არსებობა;
- მანქანა-დანადგარების ტექნიკური გამართულობის უზრუნველყოფა;
- სატრანსპორტო ოპერაციებისას უსაფრთხოების წესების მაქსიმალური დაცვა, სიჩქარეების შეზღუდვა;
- სამუშაო უბნებზე უცხო პირთა უნებართვოდ ან სპეციალური დამცავი საშუალებების გარეშე მოხვედრის და გადაადგილების კონტროლი;
- ინციდენტებისა და უბედური შემთხვევების სააღრიცხვო ჟურნალის წარმოება.

ზემოთ ჩამოთვლილი შემარბილებელი ღონისძიებები დანერგული იქნება საწარმოში და შესაბამისი კვალიფიკაციის მქონე პერსონალის მიერ მოხდება უსაფრთხოების ნორმებზე მუდმივი მეთვალყურეობა. ასეთ პირობებში საქმიანობის პროცესში ზემოქმედების რეალიზაციის რისკი შეიძლება შეფასდეს როგორც დაბალი.

ასევე საწარმოო ტერიტორიიდან უახლოეს დასახლებულ პუნქტში, რომელიც დაშორებულია 30 მეტრ მანძილზე, მთლიანად დაცული იქნება მათი უსაფრთხოება და მათი საცხოვრებელი გარემოს, რადგან გარემოზე ზემოქმედების და უსაფრთხოების თვალსაზრისით, დაცული იქნება ყველა ის ნორმები, რომელსაც ითვალისწინებს საქართველოში მომქმედი ნორმები და კანონები.

ასევე თუ გავითვალისწინებთ, რომ საწარმოდან გაფრქვეული მავნე ნივთიერებაა არაორგანული მტვერი, რომლის მიწისპირა კონცენტრაციების მნიშვნელობები საწარმოო დანადგარიდან 90 მეტრში არ აჭარბებს დადგენილ ნორმებს, ამიტომ საწარმოს გავლენა საწარმოს შემოგარენში არსებულ სასაოფლო-სამეურნეო მიწის ნაკვეთებზე იქნება უმნიშვნელო, ის არ მოახდენს რაიმე უარყოფით ზეგავლენას აღნიშნულ მიწის ნაკვეთზე და იქ მოყვანილ მოსავალზე.

შემარბილებელი ღონისძიებები

- პერსონალს ჩაუტარდება ტრენინგები უსაფრთხოებისა და შრომის დაცვის საკითხებზე. პერსონალს განემარტება ინსინერაციას დაქვემდებარებულ ნარჩენებთან და ნაცართან მოპყრობის წესები;
- ადმინისტრაციის მიერ გაკონტროლდება მომსახურე პერსონალის მიერ უსაფრთხოების მოთხოვნების შესრულება;
- დაწესდება კონტროლი მომსახურე პერსონალის მიერ ჰიგიენური მოთხოვნების შესრულებაზე (განსაკუთრებით სამუშაოს დასრულების შემდგომ).
- პერსონალი საჭიროებისამებრ აღჭურვილი იქნება ინდივიდუალური დაცვის საშუალებებით (ხელთათმანები, სპეცტანსაცმელი, პირბადე და სხვ.);
- სამუშაოზე არ დაიშვება პირი, რომელსაც არ აქვს შესაბამისი ინდივიდუალური დაცვის საშუალებები, არ აქვს გავლილი შესაბამისი მომზადება, ასევე ავადმყოფობის ნიშნების არსებობის შემთხვევაში;
- ავადმყოფობის ნებისმიერი ნიშნების გამოვლენის შემთხვევაში პერსონალმა უნდა შეწყვიტოს მუშაობა და მიმართოს სამედიცინო პუნქტს.

4.8. მიწისქვეშა წყლების დაბინძურების რისკები

მიწისქვეშა წყლების დაბინძურების რისკები საწარმოს ტერიტორიიდან არ არსებობს, რადგან საწარმოო პროცესის მიმდინარეობის დროს გამოიყენება მხოლოდ ისეთი ნედლეული და მასალები, რომელიც პრაქტიკულად გამორიცხავს მიწისქვეშა წყლების დაბინძურებას.

ასევე რისკების პრევენციის მიზნით პირველ რიგში უნდა გატარდეს ნიადაგის და გრუნტის, დაცვასთან დაკავშირებული შემარბილებელი ზომები, ვინაიდან გარემოს ეს

ორი რეცეპტორები მჭიდროდ არის დაკავშირებული ერთმანეთთან: ტერიტორიაზე მოსული ატმოსფერული ნალექებით ადვილად შესაძლებელია დამაბინძურებელი ნივთიერებების ღრმა ფენებში ჩატანა და შესაბამისად გრუნტის წყლების ხარისხზე უარყოფითი ზემოქმედება. ამ შემთხვევაში განსაკუთრებული ყურადღება უნდა დაეთმოს რომ ნარჩენები არ მოხდეს საწარმოო შენობის გარე პერიმეტრზე, რომ არ მოხდეს ნიადაგისა და გრუნტის დაბინძურება, რომელმაც შესაძლებელია გამოიწვიოს მიწისქვეშა წყლების დაბინძურება.

შემარბილებელი ღონისძიებები

საწარმოს მშენებლობა-ექსპლუატაციის პროცესში გრუნტის ხარისხზე და მიწისქვეშა წყლებზე ნეგატიური ზემოქმედების რისკების შემცირების მიზნით, საჭიროა გატარებულ იქნება შემდეგი შემარბილებელი ღონისძიებები:

- ნარჩენების მართვის გეგმით გათვალისწინებული ღონისძიებების შესრულებაზე სისტემატური ზედამხედველობა;
- ნავთობპროდუქტების და ზეთები შენახვის და გამოყენების პირობების დაცვის კონტროლი, ხოლო ავარიული დაღვრის შემთხვევაში დაბინძურებული ფენის დროული მოხსნა და გატანა ტერიტორიიდან შემდგომი მართვის მიზნით;
- ტექნიკურად გაუმართავი სატრანსპორტო საშუალებები საწარმოს ტერიტორიაზე არ დაშვრება;
- საწარმოს ტერიტორიაზე არსებული შიდა საკანალიზაციო სისტემების ტექნიკური მდგომარეობის კონტროლი და საჭიროების შემთხვევაში შესაბამისი მაკორექტირებელი ღონისძიებების გატარება;
- პერსონალის ინსტრუქტაჟი გარემოსდაცვით და პროფესიული უსაფრთხოების საკითხებზე.

4.9. ზემოქმედება კულტურულ მემკვიდრეობაზე

საწარმო განთავსების ტერიტორიი სიახლოვეს რაიმე სახის კულტურული მემკვიდრეობის ძეგლი არ ფიქსირდება.

აღნიშნულიდან გაქმომდინარე, საწარმოს ფუნქციონირება ვერ გამოიწვევს რაიმე უარყოფით ზეგავლენას მასზე.

შემდგომში საწარმოს ტერიტორიაზე რაიმე სახის მიწის სამუშაოების შესრულების პროცესში არქეოლოგიური ან კულტურული მემკვიდრეობის ძეგლის არსებობის ნიშნების ან მათი რაიმე სახით გამოვლინების შემთხვევაში დამკვეთის მოთხოვნით სამუშაოთა მწარმოებელი ვალდებულია „კულტურული მემკვიდრეობის შესახებ“ საქართველოს კანონის მე-10 მუხლის თანახმად შეწყვიტოს სამუშაოები და ამის შესახებ დაუყოვნებლივ აცნობოს კულტურისა და ძეგლთა დაცვის სამინისტროს.

4.10. ზემოქმედება ჭარბტენიან ტერიტორიებზე

საქმიანობისთვის გამოყოფილი ტერიტორიის შემოგარენში ასევე მის სიახლოვეს არ არის ჭარბტენიანი ტერიტორიები, ამდენად მასზე ზეგავლენა არ არის მოსალოდნელი.

4.11. ტრანსსასაზღვრო ზემოქმედება

საწარმოო ტერიტორიის ადგილმდებარეობიდან გამომდინარე, რაიმე ტრანსსასაზღვრო ზემოქმედება მოსალოდნელი არ არის.

4.12. ზემოქმედება სატრანსპორტო ნაკადზე.

საპროექტო ტერიტორიას ცენტრალურ საავტომობილო გზამდე დაშორებულია 350 მეტრი მანძილით.

ინერტული მასალების შემოსატანად გამოყენებული იქნება მდინარე ხობის სანაპიროში არსებული კარიერებიდან შემომავალი გრუნტის გზები, რომელიც არ გადის დაუსახლებულ ტერიტორიაზე, ასევე პროდუქციის გატანისათვის გამოყენებული იქნება დაბის შიდა გზები, რომელიც უერთდება ცენტრალური საავტომობილო გზა.

ტერიტორიაზე უკვე მოწყობილია მისასვლელი გზა, ხოლო ტერიტორიაზე საჭირო ინფრასტრუქტურა მოწყობილი იქნება შესაბამისი გარემოსდაცვითი გადაწყვეტილების შემდეგ.

არსებული ტექნოლოგიურ ხაზზე წლიური წარმადობის გათვალისწინებით სატრანსპორტო ოპერაციების მაქსიმალური რიცხვი დღიური შეადგენს 18-ს. ზემოაღნიშნულის გათვალისწინებით შეგვიძლია ვთქვათ, რომ პროექტის ექსპლუატაციისას სატრანსპორტო ოპერაციებით მნიშვნელოვან ზრდას ადგილი არ ექნება, თუ გავითვალისწინებთ ძირითად მაგისტრალე მოძრაობის ინტენსივობას. შესაბამისად განსაკუთრებული შემარბილებელი ღონისძიებების განხორციელების საჭიროება არ არსებობს.

ზემოთ აღნიშნულ გზებზე სატრანსპორტო საშუალებების მოძრაობის მარშუტი შეთანხმებულ იქნა ჩხოროწყუს მუნიციპალიტეტის მერიასთან (იხ. შესაბამისი წერილი ქვემოთ).

თუმცა, საჭიროების შემთხვევაში დამატებით გატარდება შემდეგი შემარბილებელი ღონისძიებები:

- საჩივრების დაფიქსირება/აღრიცხვა და სათანადო რეაგირება.
 - ტრანსპორტის მოძრაობის ოპტიმალური სიჩქარის დაცვა-შეზღუდვა (განსაკუთრებით გრუნტიან გზებზე);
 - არახელსაყრელ მეტეოროლოგიურ პირობებში (მშრალი-ქარიანი ამინდი) მოხდება მისასვლელი გრუნტის გზის მორწყვა დღეში მინიმუმ სამჯერ ამტვერიანების შემცირების მიზნით, ხოლო მშრალ და ძლიერ ქარიან ამინდებში მოხდება საწარმოს დროებითი გაჩერება.
 - ტრანსპორტის ტექნიკური გამართულობის უზრუნველყოფა;
- მანქანების ძრავების ჩაქრობა ან მინიმალურ ბრუნზე მუშაობა, როცა არ ხდება მათი

გამოყენება.



ს ა ქ ა რ თ ვ ე ლ ო
ჩხოროწყუს მუნიციპალიტეტის მერია



*5000 საქართველო, ჩხოროწყუ,
დ. აღმაშენებლის ქ. №1

ტელ: 5(99) 856 577

ელ.ფოსტა: INFO.GAMGEOBA@GMAIL.COM



წერილის ნომერი: **110-1102234911**
თარიღი: **15/12/2022**

აღრესატი: შპს რივერსტოუნი
საიდენტიფიკაციო ნომერი: 442264657
მისამართი: საქართველო, მხოროწყუს რაიონი,
სოფელი ლხუბინე

შპს „რივერსტოუნი“-ს დირექტორს იურის გრაუდუმნიესკს

თქვენგან შემოსული 2022 წლის 28 ნოემბრის განცხადებასთან დაკავშირებით გაცნობებთ, რომ ჩხოროწყუს მუნიციპალიტეტის მერია თანახმაა, ქალაქ ჩხოროწყუში გობენიას ქუჩის N7-ში დასრულებული სკოპინგის თანამად განთავსდეს სამსხვრვე-დამახარისხებელი საწარმო და წარმოდგენილი სატრანსპორტო ნაკადის მოძრაობის სქემის მიხედვით განხორციელდეს სატრანსპორტო საშუალების მარშრუტები.

პატივისცემით,

გონა ჩიქოვანი

ჩხოროწყუს მუნიციპალიტეტის მერია-მერი (შოვალეობის შემსრულებელი)

გამოყენებულია კვალიდიფიკირი ელექტრონული ხელმოწერა/ ელექტრონული შტამპი



შემარბილებელი ღონისძიებები:

- სატრანსპორტო საშუალებების ტექნიკური გამართულობის კონტროლი;
- სატრანსპორტო ოპერაციების დღის საათებში (დილის 7 სთ-დან საღამოს 23 სთ-მდე) როგორც ნედლეულის შემოტანისას ასევე პროდუქციის გატანისას.

განხორციელება, დაუშვებელია სატრანსპორტო ოპერაციების ღამის საათებში განხორციელება;

- სატრანსპორტო ოპერაციების შესრულებისათვის გამოყენებული სატრანსპორტო საშუალებების ერთ ღერძზე არ იქნება 10 ტ-ზე მეტი დატვირთვა;

საჩივრების შემოსვლის შემთხვევაში მათი დაფიქსირება/აღრიცხვა და სათანადო რეაგირება;

- დასახლებულ პუნქტში დაბალი სიჩქარით მოძრაობა;
- ტრანსპორტის გარეცხვა მოწესრიგება (საბურავების გაწმენდა მტვრისაგან);
- ავტომობილების ძარების დახურვა.

შემარბილებელი ღონისძიებების გათვალისწინებით სატრანსპორტო ნაკადზე მოსალოდნელი ნარჩენი ზემოქმედება იქნება მინიმალური.



სურათი 4.12.1. სატრანსპორტო ნაკადის მოძრაობის სქემა.

4.13. ზემოქმედება ტყით მჭიდროდ დაფარულ ტერიტორიაზე

საპროექტო ტერიტორიიდან უახლოეს ტყით მჭიდროდ დაფარული ტერიტორია (სახელმწიფო ტყის ფონდის ტერიტორია) მდებარეობს ჩრდილო-აღმოსავლეთის მიმართულებით დაახლოებით 14 კმ დაშორებით. აქვე უნდა აღინიშნოს რომ საპროექტო ტერიტორია თვისუფალია ხე-მცენარეული საფარისგან და დაგეგმილი არ არის მათი გარემოდან ამოღება. თუ გავითვალისწინებთ პროექტის მოცულობას, სპეციფიკას და ამასთანავე მანძილს ტყით მჭიდროდ დაფარულ ტერიტორიასთან შეიძლება ითქვას რომ პროექტის განხორციელებისას ზემოქმედება ამ მხრივ მოსალოდნელი არ არის და არ საჭიროებს რაიმე შემარბილებელ ღონისძიებების გატარებას.

4.14. ნარჩენების წარმოქმნით და გავრცელებით მოსალოდნელი ზემოქმედება

ნარჩენებთან დაკავშირებული რისკები:

- გარემოს ობიექტების ატმოსფერული ჰაერი, ნიადაგი, ზედაპირული და მიწისქვეშა წყლების სახიფათო კომპონენტებით დაბინძურება;
- სახიფათო ნარჩენების მუნიციპალურ ნაგავსაყრელზე განთავსება/მოხვედრა;
- ხანძარი/ავეთექება (სახიფათო თხევადი ნარჩენების ზეთები, ნავთობპროდუქტები არასათანადო წესებით დასაწყობება);

- პერსონალის ჯანმრთელობასთან და უსაფრთხოებასთან დაკავშირებული რისკები;
- ვიზუალურ გარემოზე ზემოქმედება, დაკავშირებული ნარჩენების შეუსაბამო დასაწყობებასთან.

შემარბილებელი ღონისძიებები:

- ნარჩენების წარმოქმნის ან/და მისი შემცირების პრევენცია;
- არსებული და წარმოქმნილი ნარჩენების რეციკლირება და მეორადი გამოყენება (ინერტული მასალების ნარჩენები);
- ნარჩენების სეპარირებული შეგროვების სისტემის დანერგვა;
- ტერიტორიაზე ნარჩენების დროებითი შენახვის ადგილის მოწყობა და ნარჩენების დასაწყობება, ნარჩენების მართვის სფეროში საქართველოს კანონმდებლობით გათვალისწინებულ მოთხოვნების შესაბამისად;
- ნარჩენების ტრანსპორტირების დროს სანიტარიული და გარემოსდაცვითი წესების დაცვა;
- სახიფათო ნარჩენების, შემდგომი მართვის მიზნით, გარემოსდაცვითი გადაწყვეტილების ან/და ამ საქმიანობაზე დარეგისტრირებულ კომპანიებზე გადაცემა;
- ნარჩენების მართვაზე პასუხისმგებელი პირების და მათი უფლება-მოვალეობის განსაზღვრა;
- ნარჩენების მართვის საკითხებში კვალიფიციური კადრის ჩართვა და მათი პერიოდული გადამზადება, სწავლება/ტრენინგი;
- ნარჩენების მართვის გეგმით გათვალისწინებული ღონისძიებების მონიტორინგი - ქმედებების ეფექტურობის შეფასების და შეუსაბამობების გამოვლენის შემთხვევაში მაკორექტირებელი ქმედებების შემუშავებისთვის.

5. საქმიანობის შედეგად შესაძლებელი ავარიული სიტუაციების აღბათობა და მათი მოსალოდნელი შედეგების თავიდან აცილების წინადადებები

სავარაუდო ტექნოლოგიური ავარიების შესაძლებლობის დაშვების შეფასებისათვის აუცილებელია სრული ტექნოლოგიური ციკლის თითოეული ეტაპის ექსტრემალური პირობების დეტალური განხილვა. განსაკუთრებულ ყურადღებას მოითხოვს ხანძარ-საწინააღმდეგო, წყალმომარაგების და ელექტრომომარაგების უსაფრთხოების უზრუნველყოფა.

საწარმო ობიექტის ნორმალური ფუნქციონირებისათვის გათვალისწინებულია ხანძარსაწინააღმდეგო, წყალმომარაგების და ელექტრომომარაგების უსაფრთხოების საერთო დანიშნულების, აგრეთვე კონკრეტული პირობებისათვის განსაზღვრული ღონისძიებები, რომელთა დაცვაზე კონტროლს ახორციელებს დასახლებული პუნქტის მმართველობის შესაბამისი სამსახურები. იმ შესაძლებელი ავარიული სიტუაციების თავის არიდება, რომელიც მოსალოდნელია ელექტროსადენებზე ხანძრის გავრცელებით, ელ.ენერჯის მიწოდების შეწყვეტით – ხორციელდება საწარმოს ხელმძღვანელობის პირადი პასუხისმგებლობით, ინვესტორის მიერ დამტკიცებული სპეციალური პროფილაქტიკური ღონისძიებების დაცვის უზრუნველყოფით.

საწარმო პროცესის ყველა უბანი ტექნიკურად უზრუნველყოფილია ავარიების პრევენციის საშუალებებით. ამიტომ ნებისმიერი ინციდენტი საწყის სტადიაშივე ისპობა მოწყობილობის ავარიული გამორთვის და შედეგების ლოკალიზაციით.

მოსალოდნელი ავარიული სიტუაციები აღნიშნული ტიპის საწარმოებისათვის პრაქტიკაში იშვიათია და უმეტესად დაკავშირებულია ტექნოლოგიური მოწყობილობის დაზიანებასთან.

ატმოსფერული ელექტრული მოვლენებისაგან, აგრეთვე სტატიკური დენებისაგან დაცვის მიზნით საწარმო ობიექტზე მონტაჟდება შესაბამისი ლითონის ხელოვნური დამიწების კონტურები.

საწარმოში ლოკალური ხანძრების გაჩენის შემთხვევისათვის იგეგმება სპეციალური ცეცხლსაქრობი საშუალებები.

პროფილაქტიკური ღონისძიებები

1. ყველა მექანიზმის სისტემური პროფილაქტიკური შემოწმება მათი მოქმედების არეალის შემოსაზღვრა თავად ტექნოლოგიური რეგლამენტის ნაწილია და მისი შესრულება სავალდებულოა.

2. საწარმოს ყველა უბანზე ჩატარდება სისტემატიური პერიოდულობით უსაფრთხოების დაცვის ინსპექტირება, რომელიც ადგენს მოწყობილობის და პრევენციის საშუალებების ტექნიკურ გამართულობას.

3. გაუმართაობის შემთხვევაში უნდა მოახდეს მყისიერი რეაგირებას.

4. საწარმოში სისტემატურად ჩატარდება პერსონალის ინსტრუქტაჟი უსაფრთხოების ტექნიკაში.

ავარიულ სიტუაცებში საკონტროლო ღონისძიებათა ჩამონათვალი

საწარმოს მიმდინარე საქმიანობის პროცესში შესაძლო ავარიული სიტუაციების თავიდან აცილების ღონისძიებების შემუშავებამდე უნდა მოხდეს ავარიული რისკ-ფაქტორების შეფასება, რომლის მიზანია ერთი მხრივ ხელი შეუწყოს გადაწყვეტილების მიღებას ობიექტის ფუნქციონირების მიზანშეწონილების თვალსაზრისით, მეორეს მხრივ შექმნას საფუძველი გარემოზე ნეგატიური ზემოქმედების თავიდან ასაცილებელი ან მნიშვნელოვნად შემარბილებელი ღონისძიებების დასადგენად.

ამასთან არსებითია ის გარემოება, რომ რისკის შეფასება პირდაპირ არის დამოკიდებული ამ ღონისძიებების კომპლექსის შემადგენლობაზე.

გარემოსდაცვითი მიმართულების რეცეპტორებზე ზემოქმედების მოხდენა წარმოადგენს მიზეზ-შედეგობრივი ჯაჭვის ბოლო რგოლს, რომლის ძირითადი კომპონენტებია:

- ტექნოლოგიური სქემით გათვალისწინებული ცალკეულ სამუშაოებთან დაკავშირებული რისკის შემცველი სიტუაციების წარმოქმნა (ხანძარი, სატრანსპორტო საშუალებებიდან)
- მგრძობიარე რეცეპტორებზე (ატმოსფერული ჰაერი, ნიადაგი, გრუნტი ან ზედაპირული წყლები, ჰაბიტატების ზოგიერთი სახეობები) ნეგატიური ზემოქმედება.

ნეგატიური ზემოქმედების მახასიათებლებია დამაბინძურებელი წყაროების ალბათობა, ხარისხი და მოცულობა (შესაძლებელია ზემოქმედების წყაროს ალბათობა იყოს მაღალი, მაგრამ ზემოქმედების სიდიდე საშუალო).

ზოგადად შეიძლება ითქვას, რომ საწარმოს მიმდინარე საქმიანობის პროცესში ავარიების თავიდან აცილების მიზნით, დაცული უნდა იქნას საქართველოში მოქმედი უსაფრთხოების სტანდარტების მოთხოვნები. გათვალისწინებული უნდა იქნას ზოგადი და სპეციალური მოთხოვნები მავნე ნივთიერებების მიმართ, კერძოდ: ფეთქებულისაფრთხოება, ბიოლოგიური უსაფრთხოება. ელექტროუსაფრთხოება, უსაფრთხოების მოთხოვნები სატრანსპორტო საშუალებების და ტექნიკის მიმართ, უსაფრთხოების მოთხოვნები ჩასატვირთ-გადმოსატვირთი სამუშაოების ჩატარებისა და ტვირთების გადაადგილების დროს.

ავარიის პირველი აღმომჩენი პირი (ბლანკზე აფიქსირებს თვითოეული ქვემოთ ჩამოთვლილი მოქმედების დასრულების დროს);

- აფრთხილებს ტექნიკურ პერსონალს საფრთხის შესახებ და ამზადებს ტერიტორიას ავარიული ღონისძიებების ლიკვიდაციის ჩატარებისთვის;

- პირველ რიგში ხორციელდება ელექტროენერჯისა გათიშვა;

- ახდენს აალების ყველა წყაროს გატანას და გამორთვას;

- ამოწმებს ტერიტორიას აფეთქებისა და ცეცხლის გაჩენის პოტენციური საშიშროების გამოვლენის მიზნით;

- დაზარალებულებს უტარებს პირველად სამედიცინო დახმარებას და საჭიროების შემთხვევაში გამოიძახებს სამედიცინო დახმარებას;

- საწარმოში წარმოქმნილი ავარიის შესახებ აცნობებს ობიექტის ზედამხედველ ხელმძღვანელს;

- განსაზღვრავს ავარიის მოცულობას, ავარიის წყაროს და დაუყოვნებლივ ღებულობს ზომებს მათი შესაწყვეტადად. დანადგარის დაზიანებისას სასწრაფოდ გამორთავს დანადგარის ელმომარაგებას.

ობიექტის ზედამხედველი ხელმძღვანელი:

(ბლანკზე აფიქსირებს თვითოეულ ქვემოთჩამოთვლილი მოქმედების დასრულების დროს);

- რწმუნდება მომსახურე პერსონალის უსაფრთხოებაში;

- საჭიროების შემთხვევაში ახდენს სახიფათო ზონიდან ხალხის ევაკუაციას;

- გამოიძახებს სახანძრო რაზმს, პოლიციას ან სამედიცინო დახმარებას;

- ქმნის უსაფრთხოების ზონას ავარიის წყაროს გარშემო;

- შეძლებისდაგვარად აჩერებს და აკონტროლებს ავარიის პროცესს;

- საჭიროების შემთხვევაში ატყობინებს საწარმოს ჯანმრთელობის უსაფრთხოების და გარემოს დაცვის ზედამხედველს.

სხვა ავარიული შემთხვევები მოწყობილობის მწყობრიდან გამოსვლა, ელსადენების დაზიანება და ა.შ. აღმოიფხვრება შესაბამისი ინსტრუქციის თანახმად.

5.1. შესაძლებელი ავარიული სიტუაციების ალბათობის განსაზღვრა და მათი მოსალოდნელი შედეგების შეფასება

საწარმოს მიმდინარე საქმიანობის პროცესში მოსალოდნელი ავარიული სიტუაციებია:

- საწარმოო დანადგარების ავარიული გამორთვა ან დაზიანება;
- ხანძარის წარმოქმნა და გავრცელება;
- რომელიმე ნაგებობის ან შენობის ავარიული დანგრევა;

საწარმო მომარაგებული ხანძარსაწინააღმდეგო საშუალებებით, კერძოდ: მომარაგებული იქნება ცეცხლმაქრების საკმარისი მარაგი და ხანძარსაწინააღმდეგო ინვენტარი. საწარმოში ხანძრის აღმოჩენების შემთხვევაში გათვალისწინებულია ადგილობრივი სახანძრო რაზმის შესაძლებლობების გამოყენება.

საწარმოს ხელმძღვანელი ვალდებულია მუდმივად გააკონტროლოს დანადგარების მუშაობის გამართულობა.

რომელიმე ნაგებობის ან შენობის ავარიული დანგრევის ალბათობა მცირეა. ასეთი ავარიის შემთხვევაში საწარმოს ხელმძღვანელობა ვალდებულია პირველ რიგში მოხდეს საწარმოს უბანზე ელექტროენერჯისა გამორთვა, ავარიის უბნიდან თანამშრომლების გამოყვანა, ადამიანების რაიმე დაზიანების შემთხვევაში სასწრაფო-სამედიცინო პერსონალის გამოძახება და მათი ჯანმრთელობის უსაფრთხოებისათვის ყველა ზომების ჩატარება. შემდგომ ეტაპზე უნდა განხორციელდეს ავარიული უბნის შემოსაზღვრა, კონკრეტული გეგმის შემუშავება ავარიული სიტუაციების აღმოსაფხვრელად და ღონისძიებების გატარება მათი აღმოფხვრისათვის.

5.2. ავარიის შესახებ შეტყობინება

ავარიულ სიტუაციაზე რეაგირებისა და მოქმედების გეგმაში მნიშვნელოვანია:

- * ავარიის შესახებ შეტყობინების ქსელის შექმნა:
 - სახელმწიფო სტრუქტურებისათვის შეტყობინება (საქართველოს გარემოს დაცვისა და სოფლის მეურნეობის სამინისტრო);
 - მოსახლეობისათვის შეტყობინება;
 - მომიჯნავე ობიექტის სამსახურების შეტყობინებას.
- * საკონტაქტო ინფორმაციის ფორმების დამუშავება, რომელიც უნდა ითვალისწინებდეს:
 - ავარიის შედეგად შექმნილი სიტუაციის შეფასებას და რეაგირების ღონისძიებათა დაწყებას;
 - რეაგირების კატეგორიის განსაზღვრას;
 - ავარიული შემთხვევის შედეგების ლიკვიდაციის სამსახურის მობილიზებას და მზადყოფნაში მოყვანას;
 - ავარიული შემთხვევის (გარემოს შესაძლებელი დაზიანებების) ადგილმდებარეობის სიტუაციური სქემის შედგენას;
 - გარემოს შესაძლებელი დაზიანებების რაოდენობრივ შეფასებას და შესაძლებელი გავრცელების განსაზღვრას;
 - ავარიულ შემთხვევასთან დაკავშირებულ უსაფრთხოების მოთხოვნების შეფასებას;
 - რეაგირების სტრატეგიის შემუშავებას;
 - არსებული რესურსების შეფასებას და მობილიზებას;
 - რეაგირების სამუშაოთა ხელმძღვანელობის;
 - სალიკვიდაციო სამუშაოთა დამთავრების პირობების განსაზღვრას;
 - სალიკვიდაციო სამსახურის მოქმედების შეწყვეტას;
 - მობილიზებული რესურსების მდგომარეობის შემოწმებას;
 - სამთავრობო და დაინტერესებული ორგანოების და პირების შეტყობინებას სალიკვიდაციო სამუშაოების დასრულების შესახებ.

ავარიული სიტუაციის დოკუმენტირება:

- ავარიული შემთხვევის თარიღი, დრო და კლასი (გარემოს შესაძლებელი/აღმოჩენილი დაზიანებების მიხედვით);
- გამომვლენის/ინფორმაციის მომწოდებლის ვინაობა;
- გარემოს დაზიანებების მდგომარეობა, მისი გავრცელება და დაზიანებული ტერიტორიის ზომები;
- მეტეოპირობები (ქარის სიჩქარე და მიმართულება, და სხვა);
- დაზიანებების დახასიათება ტიპის მიხედვით;
- დაზიანებების წყარო;
- სხვა დამკვირვებლების მონაცემები.

საწარმო ობიექტზე მომსახურე ან ობიექტის ფუნქციონირებასთან დაკავშირებული პირები გადიან სავალდებულო ინსტრუქტაჟს, რომელიც მიზნად ისახავს ავარიული სიტუაციების თავიდან აცილების შესაძლებლობათა ცოდნას, აგრეთვე ავარიულ სიტუაციაში მოქმედების წესებს. ინსტრუქტაჟის ჩატარება და მის განხორციელებაზე პერსონალური პასუხისმგებლობა ეკისრება საწარმოს ხელმძღვანელს. საწარმო ობიექტზე წარმოქმნილი ავარიული სიტუაციის აღმომჩენი პირი ვალდებულია უპირველესი ყურადღება გამოიჩინოს პოტენციურ საშიშროების ქვეშ მყოფ ადამიანთა უსაფრთხო ადგილას გარიდების, საჭიროების შემთხვევაში, ყველა შესაძლებელი ღონისძიებების მიღებისათვის სიცოცხლის ხელმყოფი მოვლენების თავიდან ასაცილებლად და საწარმო ობიექტის ხელმძღვანელობამდე სათანადო შეტყობინების დაყვანისათვის. საწარმო ობიექტის ხელმძღვანელობა და ავარიულ სიტუაციებზე ზედამხედველი აპარატი ვალდებულია :

- უზრუნველყოს ავარიულ სიტუაციასთან შეხებაში მყოფი მომსახურე პერსონალის და სხვა პირების უსაფრთხოება, საჭიროების შემთხვევაში მოახდინოს სახიფათო ზონიდან ხალხის ევაკუაცია;

- გამოიძახოს ავარიისა და მისი შედეგების სალიკვიდაციო სპეციალური სამსახურების წარმომადგენლები, საჭიროების მიხედვით (სამედიცინო დახმარება, სახანძრო რაზმი, პატრული და ა.შ.)

- შექმნას უსაფრთხოების ზონა ავარიის წყაროს გარშემო;

- განახორციელოს ქმედითი ღონისძიებები ოპერატიული სიტუაციის განმუხტვისა და შესაბამისად საწარმოო ტექნოლოგიური ციკლის მიმდინარე პროცესების დასარეგულირებლად;

- უზრუნველყოს ავარიის ფაქტებისა და მისი შედეგების დაუყოვნებელი დაყვანა-შეტყობინება საქართველოს გარემოსა და სოფლის მეურნეობის სამინისტროსადმი – დაზარალებულ პირთა არსებობისა და ავარიასთან დაკავშირებული ადგილმდებარეობის, წარმოქმნილი ეკოლოგიური და სხვა ხასიათის პრობლემების აუცილებელი მითითებით.

შემდგომში, ოპერატიული სიტუაციის განმუხტვის კვალობაზე, ინფორმაცია – ავარიული სიტუაციებით გამოწვეული საშიში ნივთიერებების გარემოში გამოყოფისა და გარემოსათვის მიყენებული ზარალის ანგარიშის სახით წარედგინება საქართველოს გარემოსა და სოფლის მეურნეობის სამინისტროს.

ხანძარსაწინააღმდეგო ღონისძიებები

საწარმოს ხანძარსაწინააღმდეგო მეურნეობის შემადგენლობაში როგორც წესი შედის:

- ცეცხლსაქრობი 2- ცალი;
- ყუთი ქვიშით – 2 ცალი;
- სახანძრო ვედრო – 2 ცალი;
- წერაქვი – 1 ცალი;
- ნიჩაბი – 1 ცალი;
- სახანძრო ბარჯი – 1 ცალი.

საწარმოს ხანძარსაწინააღმდეგო მეურნეობის ობიექტები, მოწყობილობები და ინვენტარი უნდა იყოს მუდმივ მზადყოფნაში. საწარმოს შემადგენლობაში შემავალი შენობები და ნაგებობები მოსახლეობისაგან დაშორებულია სათანადო მანძილით. სახანძრო ინვენტარზე და მათ პერიოდულ განახლებაზე პასუხისმგებელი პირია საწარმოს ხელმძღვანელი.

საწარმოში ხანძრის შემთხვევაში, რომლის ქრობა ვერ მოხერხდება საწარმოს ხანძარქრობის საშუალებებით, გამოძახებული რეგიონის სახანძრო სამსახური.

5.3. საწარმოს მიმდინარე საქმიანობის პროცესში ფიზიკურ და სოციალურ გარემოზე ნეგატიური ზემოქმედების შერბილების ღონისძიებათა გეგმა

პროექტის განხორციელების პროცესში მოსალოდნელი ზემოქმედების თავიდან აცილება და რისკის შემცირება შეიძლება მიღწეულ იქნას მოწყობისა და ოპერირებისას საუკეთესო პრაქტიკის გამოყენებით. შემარბილებელი ღონისძიებები ძირითადად გათვალისწინებულია საწარმოს ფუნქციონირების შემდგომ ექსპლუატაციის ეტაპზე.

საქმიანობის განხორციელების პროცესში გარემოსდაცვითი რისკების შემარბილებელი ღონისძიებების წინასწარი მონახაზი შეჯამებულია ქვემოთ. გარემოსდაცვითი ღონისძიებების გატარებაზე პასუხისმგებლობა ეკისრება საქმიანობის განმახორციელებელს.

საწარმოში ექსპლუატაციის დროს წარმოქმნილი სახიფათო ნარჩენების არასწორი მართვის რისკები, საქმიანობის სპეციფიკიდან გამომდინარე არასახიფათო ნარჩენების (მაკულატურა) წინასწარ დამუშავებასთან დაკავშირებული ტექნოლოგია გარკვეულწილად წარმოადგენს გარემოზე შესაძლო ზემოქმედების წყაროს.

ცხრილი 5.3.1. გარემოზე ნეგატიური ზემოქმედების შემარბილებელი ღონისძიებები საწარმოს ფუნქციონირებისას

რეცეპტორი/ ზემოქმედება	ზემოქმედების აღწერა	შემარბილებელი ღონისძიებები	შესრულების ვადები
<p>ატმოსფერულ ჰაერში მავნე ნივთიერებების გავრცელება</p> <p>მნიშვნელოვნება: <u>„საშუალო“</u></p>	<ul style="list-style-type: none"> ქარხნის მუშაობისას წარმოქმნილი მტვერი; ნედლეულის მიღება-შენახვისას წარმოქმნილი მტვერი 	<ul style="list-style-type: none"> მონიტორინგის სისტემის გამართული მუშაობის უზრუნველყოფა; ინერტული მასალებისა და სააწყობაზე და შენახვაზე კონტროლი; სატვირთო მანქანებით ფხვიერი მასალის გადატანისას, როცა არსებობს ამტვერების ალბათობა, მათი ბრეზენტით დაფარვა; ტრანსპორტის მოძრაობის ოპტიმალური სიჩქარის დაცვა; საჩივრების შემოსვლის შემთხვევაში მათი დაფიქსირება/აღრიცხვა და სათანადო რეაგირება. 	<p>საწარმოს ფუნქციონირების პერიოდის განმავლობაში</p>
<p>ხმაურის გავრცელება სამუშაო ზონაში</p> <p>მნიშვნელოვნება: <u>„საშუალო“</u></p>	<ul style="list-style-type: none"> სატრანსპორტო საშუალებებით გამოწვეული ხმაური; საწარმოო დანადგარებით გამოწვეული ხმაური.. 	<ul style="list-style-type: none"> მანქანა-დანადგარების ტექნიკური გამართულობის უზრუნველყოფა; მაღალი დონის ხმაურის წარმომქმნელი სამუშაოების შემსრულებელი პერსონალის ხშირი ცვლა; ხმაურის დონეების მონიტორინგი; საჭიროებისამებრ, პერსონალის უზრუნველყოფა დაცვის საშუალებებით; პერსონალის ინსტრუქტაჟი სამუშაოების დაწყებამდე. 	<p>საწარმოს ფუნქციონირების პერიოდის განმავლობაში</p>
<p>ნიადაგის/გრუნტის დაბინძურება</p> <p>მნიშვნელოვნება: <u>„დაბალი“</u></p>	<ul style="list-style-type: none"> ნიადაგის დაბინძურება ნარჩენებით; დაბინძურება საწვავის, ზეთების ან სხვა ნივთიერებების დაღვრის შემთხვევაში. 	<ul style="list-style-type: none"> მანქანა-დანადგარების ტექნიკური გამართულობის უზრუნველყოფა; პოტენციურად დამაბინძურებელი მასალების (ზეთები, საპოხი მასალების და სხვ.) უსაფრთხოდ შენახვა/დაბინავება; ნარჩენების სეპარირება შესაძლებლობისდაგვარად ხელახლა გამოყენება გამოუსადეგარი ნარჩენების კონტეინერებში მოთავსება და ტერიტორიიდან გატანა; სამუშაოს დასრულების შემდეგ ყველა პოტენციური დამაბინძურებელი მასალის გატანა; პერსონალის ინსტრუქტაჟი. 	<p>სისტემატურად</p>
<p>ვიზუალურ-ლანდშაფტური ცვლილება</p> <p>მნიშვნელოვნება: <u>„დაბალი“</u></p>	<ul style="list-style-type: none"> ვიზუალურ-ლანდშაფტური ცვლილებები სამშენებლო მასალების და ნარჩენების დასაწყობებით და სხვა. 	<ul style="list-style-type: none"> დროებითი კონსტრუქციების, მასალების და ნარჩენების ისე განთავსება, რომ ნაკლებად შესამჩნევი იყოს ვიზუალური რეცეპტორებისთვის (გზისპირა მოსახლეობისთვის და მგზავრებისთვის); 	<p>სისტემატურად</p>

<p>წყლის გარემოს დაბინძურება</p> <p>მნიშვნელოვნება: <u>„დაბალი“</u></p>	<ul style="list-style-type: none"> • დაბინძურება ნარჩენების არასწორი მენეჯმენტის გამო. • დაბინძურება სატრანსპორტო საშუალებებიდან და ტექნიკიდან ზეთის ჟონვის გამო; • ფეკალური წყლების ორმოს კონტროლი 	<ul style="list-style-type: none"> • წარმოქმნილი ჩამდინარე წყლების შესაბამისი მართვა- ქალაქის საკანალიზაციო სისტემაში ჩაშვება. • მანქანა-დანადგარების გამართულ მდგომარეობაში ყოფნის უზრუნველყოფა საწვავის/ზეთის წყალში ჩაღვრის რისკის თავიდან ასაცილებლად; • მასალებისა და ნარჩენების სწორი მენეჯმენტი; • მუშაობისას წარმოქმნილი ნარჩენები შეგროვდება და დროებით დასაწყობდება ტერიტორიაზე სპეციალურად გამოყოფილ უბანზე; • სალექარის გამართულად ფუნქციონირების უზრუნველყოფა. • ფეკალური წყლების ორმოს კონტროლი, რომ არ მოხდეს მისი გადავსება და მისგან დაბინძურებული წყლების ღია გარემოში მოხვედრა; • პერსონალს ინსტრუქტაჟი. 	<p>სისტემატურად</p>
<p>ზემოქმედება ფაუნაზე</p> <p>მნიშვნელოვნება: <u>„დაბალი“</u></p>	<ul style="list-style-type: none"> • ფაუნაზე პირდაპირი ზემოქმედება მოსალოდნელი არ არის 	<ul style="list-style-type: none"> • მიმართული შუქის მინიმალური გამოყენება სინათლის გავრცელების შემცირების მიზნით; • ნარჩენების სათანადო მენეჯმენტი; • აიკრძალოს ნავთობპროდუქტებისა და სხვა მომწამლავი ნივთიერებების დაღვრა წყალსა და ნიადაგზე; • პერსონალის ინსტრუქტაჟი სამუშაოების დაწყებამდე. 	<p>სისტემატურად</p>
<p>ნარჩენების მართვა</p> <p>მნიშვნელოვნება: <u>„საშუალო“</u></p>	<ul style="list-style-type: none"> • საწარმოო ნარჩენები • საყოფაცხოვრებო ნარჩენები. 	<ul style="list-style-type: none"> • ნარჩენების დროებითი განთავსებისთვის გარე ფაქტორების ზემოქმედებისგან დაცული უბნების/სათავსების გამოყოფა; • სახიფათო ნარჩენები შეფუთული უნდა იყოს სათანადოდ და უნდა გააჩნდეს შესაბამისი მარკირება; • სახიფათო ნარჩენების მართვა მოხდეს ამ საქმიანობაზე შესაბამისი ნებართვის მქონე კონტრაქტორის საშუალებით; • ნარჩენების მართვის პროცესის მკაცრი კონტროლი. წარმოქმნილი ნარჩენების რაოდენობის, ტიპების და შემდგომი მართვის პროცესების აღრიცხვის მიზნით სპეციალური ჟურნალის წარმოება; • ნარჩენების მართვისათვის გამოყოფილი იქნას სათანადო მომზადების მქონე პერსონალი; • დასაქმებული პერსონალს ჩაუტარდეს ინსტრუქტაჟი და სწავლება ნარჩენების მართვის საკითხებზე. 	<p>სისტემატურად</p>

6. საქმიანობის ეკოლოგიური, სოციალური და ეკონომიკური შედეგების შეფასება

ატმოსფერული ჰაერის დაბინძურების რეგულირების მოთხოვნები

ატმოსფერული ჰაერის შესაძლო დაბინძურების საკითხები დეტალურადაა გაანალიზებული წარმოდგენილ გარემოსდაცვით დოკუმენტაციაში, რის საფუძველზეც შესაძლებელია სათანადო დასკვნების გაკეთება დაგეგმილი საქმიანობის გარემოზე ზემოქმედების შესაფასებლად და გარემოსდაცვითი კანონმდებლობით დადგენილი მოთხოვნების დაცვის უზრუნველსაყოფად იმ ღონისძიებათა შესამუშავებლად, რომელთა გატარებაც აუცილებელია გარემოზე მავნე ზემოქმედების რეგულირებისათვის.

ატმოსფერული ჰაერის დაცვის ღონისძიებები იგეგმება „გარემოს დაცვის შესახებ“ საქართველოს კანონით დაწესებული მოთხოვნების საფუძველზე. საქართველოს მთავრობის დადგენილება #21-ის თანახმად «აირმტვერდამჭერი მოწყობილობის ექსპლუატაციის ტექნიკური რეგლამენტის დამტკიცების თაობაზე». არახელსაყრელი მეტეოროლოგიური პირობების დროს საწარმოს პერსონალი ვალდებულია იმოქმედოს საქართველოს მთავრობის დადგენილება #8-ის თანახმად. არახელსაყრელ მეტეოროლოგიურ პირობებში ატმოსფერული ჰაერის დაცვის წესები განისაზღვრება ტექნიკური რეგლამენტით "არახელსაყრელ მეტეოროლოგიურ პირობებში ატმოსფერული ჰაერის დაცვის ტექნიკური რეგლამენტის დამტკიცების თაობაზე".

ზემოქმედების შეფასების მეთოდები

საქართველოს კანონები „გარემოს დაცვის შესახებ“, „წყლის შესახებ“, „ატმოსფერული ჰაერის დაცვის შესახებ“ და საქართველოს მთავრობის დადგენილება #413, დაბინძურების სტაციონარული წყაროებიდან მავნე ნივთიერებათა გაფრქვევების თვითმონიტორინგის და ანგარიშგების წარმოების ტექნიკური რეგლამენტის დამტკიცების თაობაზე სხვა, აწესებენ შესაბამის მოთხოვნებს დაბინძურების წყაროებიდან მავნე ნივთიერებათა თვითმონიტორინგის წარმოებაზე, რომლის მიხედვითაც ამ ნაწილში, საწარმოო ობიექტის მიერ გარემოში გამოყოფილი მავნე ნივთიერებების მახასიათებელთა გაზომვის (შეფასების), აღრიცხვის და ანგარიშგების წარმოების ვალდებულებები დაკისრებული აქვს საქმიანობის სუბიექტს.

დაგეგმილი საქმიანობის გარემოზე ზემოქმედების შეფასების მეთოდები მჭიდრო კავშირშია საწარმოო ობიექტის განლაგების ადგილმდებარეობის პარამეტრებთან და ატმოსფერული ჰაერის დაცვის ღონისძიებათა შემუშავებისათვის საწყისი მონაცემების დადგენასთან (მათ შორის სამშენებლო მოედნის ფიზიკურ-გეოგრაფიული და კლიმატოლოგიური პარამეტრები. ზღვრულად დასაშვები გაფრქვევების საპროექტო ნორმატივები და სხვა).

დამაბინძურებელი ნივთიერებების მიწისპირა კონცენტრაციის მაქსიმალური მნიშვნელობა C_m (მგ/მ³), რომელიც მიიღწევა არახელსაყრელ მეტეოროლოგიურ პირობებში ცალკეული წერტილოვანი მრგვალი მილყელის მქონე დაბინძურების წყაროდან ცხელი აირჰაეროვანი ნარევის გაფრქვევისას - ამ წყაროდან დაშორებულ X_m (მ) მანძილზე, განისაზღვრება ფორმულით:

$$C_m = \frac{AMFmn\eta}{H^2\sqrt[3]{V_1\Delta T}} \quad (6.1)$$

სადაც,

A - ატმოსფეროს ტემპერატურული სტრატეფიკაციის კოეფიციენტი ($\text{წმ}^{2/3}$, $^{\circ}\text{C}^{1/2}$, მგ/გ), საქართველოს პირობებისთვის $A = 200$;

M - დროის ერთეულში ატმოსფეროში გაფრქვეული დამაბინძურებელი ნივთიერებების მასაა (გ/წმ). იგი განისაზღვრება საწარმოსთვის (პროცესისთვის) დადგენილი ანგარიშით მოცემული ნორმატივების საფუძველზე;

F - ატმოსფერულ ჰაერში დამაბინძურებელი ნივთიერებების დალექვის სიჩქარის უგანზომილებო კოეფიციენტი. აიროვანი დამაბინძურებელი ნივთიერებებისათვის და მცირედდისპერსიული აეროზოლებისათვის (მტვერი, ზოლები) $F=1$; მსხვილდისპერსიული მტვერისა და ზოლებისათვის – როცა გაწმენდის კოეფიციენტის საშუალო ექსპლუატაციური მნიშვნელობა $>90\%$ -ზე, მაშინ $F=2$; როცა ამ კოეფიციენტის საშუალო ექსპლუატაციური მნიშვნელობა 75% -სა და 90% -ს შორისაა, მაქსიმუმ $F=2.5$; როცა ამ კოეფიციენტის მნიშვნელობა $<75\%$ -ზე ან საერთოდ არ წარმოებს გაწმენდა, მაშინ $F=3$;

H - მიწის ზედაპირიდან გაფრქვევის წყაროს გეომეტრიული სიმაღლეა (მ);

ΔT - გაფრქვეული აირჰაეროვანი ნარევისა და გარემო ჰაერის ტემპერატურებს შორის სხვაობა ($^{\circ}\text{C}$);

\square - აირჰაეროვანი ნარევის გაბნევაზე ადგილის რელიეფის გავლენის ამსახველი უგანზომილებო კოეფიციენტი. ვაკე ადგილისათვის, როდესაც ადგილის ნიშნულის სიმაღლის ვარდნა არ აღემატება 1კმ -ზე 50მ -ს, $\square=1$. დანარჩენ შემთხვევაში \square განისაზღვრება კარტოგრაფიული მასალის საფუძველზე, რომელიც ასახავს ადგილის რელიეფს საწარმოდან მილის 50მ სიმაღლის რადიუსის ზონაში, მაგრამ არანაკლებ 2კმ -სა.

V_1 – აირჰაეროვანი ნარევის ხარჯია ($\text{მ}^3/\text{წმ}$), რომელიც განისაზღვრება ფორმულით:

$$V_1 = \frac{\pi D^2}{4} \omega_0 \quad (6.2)$$

სადაც,

D - გაფრქვევის წყაროს მილყელის დიამეტრია (მ);

ω_0 - გაფრქვევის წყაროს მილყელიდან აირჰაეროვანი ნარევის გამოსვლის საშუალო სიჩქარეა (მ/წმ);

m და n - გაფრქვევის წყაროს მილყელიდან აირჰაეროვანი ნარევის გამოსვლის პირობების ამსახველი უგანზომილებო კოეფიციენტი, რომელიც გამოითვლება ფორმულით:

როცა $f < 100$, მაშინ

$$m = \frac{1}{0.67 + 0.1x\sqrt{f} + 0.34x\sqrt[3]{f}} \quad (6.3)$$

როცა $f \geq 100$, მაშინ

$$m = \frac{1.47}{\sqrt[3]{f}} \quad (6.4)$$

როცა $f_e < f < 100$, მაშინ კოეფიციენტი m გამოითვლება (6.3) მასში $f=f_e$ მნიშვნელობისას

$$\text{თუ } f < 100 \text{ და როცა } V_m \geq 2, \text{ მაშინ } n=1 \quad (6.5)$$

$$\text{როცა } 0.5 \leq V_m < 2, \text{ მაშინ } n=0.532V_m^2-2.13V_m+3.13 \quad (6.6)$$

$$\text{როცა } V_m < 2, \text{ მაშინ } n=4.4 V_m \quad (6.7)$$

თუ $f \geq 100$, მაშინ კოეფიციენტი n გამოითვლება ფორმულით (6.5-6.7) $V_m = V_m^1$ მნიშვნელობისას.

პარამეტრები f , V_m , V_m^1 და f_c განისაზღვრება შემდეგი ფორმულებით:

$$f = 1000 \frac{\omega_0^2 D}{H^2 \Delta T} \quad (6.8)$$

$$V_m = 0.65 x^3 \sqrt{\frac{V_1 \Delta T}{H}} \quad (6.9)$$

$$V_m^1 = 1.3 \frac{\omega_0 D}{H} \quad (6.10)$$

$$f_c = 800 (V_m^1)^3 \quad (6.11)$$

მავე ნივთიერებებით ატმოსფეროს დაბინძურების მახასიათებელთა გამოთვლა ხდება კომპიუტერული პროგრამა `ეკოლოგი`-ს საშუალებით, რომელიც დაფუძნებულია ნორმატიულ დოკუმენტებში აღწერილი მოთხოვნებით დადგენილ ალგორითმებზე და ითვალისწინებს გარემოზე ზემოქმედების შეფასებისათვის საჭირო მრავალი სხვა პარამეტრის გათვლას, რომელთაგან აღსანიშნავია:

- დაბინძურების წყაროდან დაშორებული მანძილი X_m (მ), რომელზეც არახელსაყრელი მეტეოროლოგიური პირობების შემთხვევაში მიწისპირა კონცენტრაცია C (მგ/მ³) აღწევს მაქსიმალურ მნიშვნელობას (C_m);

- ქარის სახიფათო სიჩქარე u_m (მ/წმ) ფლუგერის დონეზე (მიწიდან 10მ-ის სიმაღლეზე), სადაც მიიღწევა დამაბინძურებელი ნივთიერებების მაქსიმალური კონცენტრაცია (C_m);

- დამაბინძურებელ ნივთიერებათა მიწისპირა კონცენტრაცია C (მგ/მ³) ადგილის ნებისმიერ წერტილში მრავალი დაბინძურების წყაროების არსებობისას;

- დამაბინძურებელ ნივთიერებათა ჯამური მაქსიმალური კონცენტრაციის მნიშვნელობა, წარმოშობილი მოცემულ ფართობზე განლაგებული ერთმანეთთან ახლოს მდებარე N ცალკეული დაბინძურების წყაროებიდან, რომლებსაც გააჩნიათ ერთნაირი სიმაღლე.

სოციალურ ფაქტორებზე ზემოქმედების შეფასება

ადამიანის ჯანმრთელობა და უსაფრთხოება

ჯანდაცვის მსოფლიო ორგანიზაციის განმარტებით ჯანმრთელობის რისკი არის არასასურველი მავნე ეფექტების მოსალოდნელი სიხშირე, რომლებიც წარმოიქმნება მავნე ფაქტორების ზემოქმედებისას. თავისი ბუნებით, რისკი არ შეიძლება აბსოლუტურად ზუსტად შეფასდეს, რადგან უმრავლეს შემთხვევაში არ არსებობს საკმარისი ინფორმაცია მისი განსაზღვრის ყველა კომპონენტისათვის. რისკი ხასიათდება სამი ასპექტით: ალბათობა, რისკის რეალიზაციის შედეგები და შედეგების მნიშვნელობა.

ადამიანის ჯანმრთელობის რისკის შეფასება წარმოადგენს რისკის ანალიზის მეთოდოლოგიის ერთ-ერთ ელემენტს, რომელიც მოიცავს თავისთავში რისკის შეფასებას,

რისკის მართვას და რისკის შესახებ ინფორმირებას. მეცნიერული შეფასებით ჯანმრთელობის რისკის შეფასება ეს არის თანამიმდევრული, სისტემური განხილვა საანალიზო ფაქტორების ზემოქმედების ყველა ასპექტების შეფასებისა ადამიანის ჯანმრთელობაზე, ზემოქმედების დასაშვები დონის დასაბუთების ჩათვლით.

პრაქტიკული გამოყენების თვალსაზრისით რისკის შეფასების ძირითად ამოცანას წარმოადგენს ადამიანის ჯანმრთელობაზე გარემო ფაქტორების შესაძლო ზემოქმედების შესახებ ინფორმაციის მიღება და განზოგადოება, რომელიც საჭირო და საკმარისია ოპტიმალური მმართველობითი გადაწყვეტილების მისაღებად რისკის დონის შესამცირებლად ან აღსაკვეთად.

რისკის ფაქტორები ხასიათდება ე.წ. „მისაღები –(დასაშვები)” რისკის სიდიდების საფუძველზე, რომლებიც ასახავენ რისკის ისეთ დონეს, რომლებიც არ მოითხოვენ დამატებით ღონისძიებებს მათ შესამცირებლად და უმნიშვნელოა იმ რისკებთან შედარებით, რაც არსებობს ადამიანების ყოველდღიურ საქმიანობაში და ცხოვრებაში.

მიმდინარე საქმიანობის პროცესში მომსახურე პერსონალის ჯანმრთელობაზე მოქმედი რისკ ფაქტორებია:

საწარმოს ოპერირების პროცესში სამუშაო ზონის ჰაერში მავნე ნივთიერებების გავრცელებით გამოწვეული ზემოქმედება;

- საწარმოო ტრავმატიზმი;
- მწვავე და ქრონიკული მოწამვლის შესაძლებლობა;
- ავარიულ სიტუაციებთან დაკავშირებული ჯანმრთელობის რისკები და სხვა.
- ჯანმრთელობის დაცვის და საწარმოო ტრავმატიზმის პრევენციის ღონისძიებები ტარდება ჯანდაცვის, პროფეიული უსართხოების და გარემოს დაცვის მენეჯმენტის გეგმის შესაბამისად, რომელიც დადგენილი წესით შეთანხმებულია საქართველოს კანონმდებლობით უფლებამოსილ სახელმწიფო ორგანოებთან;

• ორგანიზებულია მომსახურე პერსონალის წინასწარი და პერიოდული სამედიცინო შემოწმება;

• საწარმოო უბნებზე დასაქმებული მუშები უზრუნველყოფილია შესასრულებელი სამუშაოს შესაბამისი ინდივიდუალური დაცვის საშუალებებით და სპეცტანსაცმლით;

• მომსახურე პერსონალისათვის ორგანიზებულია წინასწარი-სამუშაოზე მიღებისას და პერიოდული ტრენინგები პროფესიული უსაფრთხოების და გარემოს დაცვის საკითხებზე. გარდა ამისა დანერგილია ინსტრუქტაჟის ჩატარება ყოველი კონკრეტული სამუშაოს დაწყების წინ;

• მომსახურე პერსონალისათვის მოწყობილია საყოფაცხოვრებო და დასასვენებელი სათავსები და სხვა.

პერსპექტიული გარემოსდაცვითი გეგმები ითვალისწინებს მიმდებარე საცხოვრებელი ზონების მოსახლეობის ჯანმრთელობის მდგომარეობაზე ნეგატიური ზემოქმედების რისკების მინიმიზაციისათვის საჭირო ღონისძიებების გატარებას.

დასაქმება და ეკონომიკური კეთილდღეობა

მიმდინარე საქმიანობის პროცესში დასაქმებული იქნება 5-მდე ადამიანი, რომელთა აბსოლუტური უმრავლესობა ადგილობრივი იქნება. ზემოქმედება დადებითი ხასიათისაა ძალზე დიდი მნიშვნელობა აქვს ადგილობრივი მოსახლეობის მუდმივი სამუშაო ადგილებით უზრუნველყოფისა და ეკონომიკური კეთილდღეობის ამაღლების საქმეში.

შრომის დაცვა და უსაფრთხოება

საწარმოდ მუშაობა და სპეციფიკა უზრუნველყოფს სამუშაო ადგილებზე სანიტარულ-ჰიგიენური პირობების შექმნას და უსაფრთხოების ტექნიკური ნორმების დაცვას. მშრომელთა უსაფრთხო მუშაობა უზრუნველყოფილია საპროექტო გადაწყვეტილებებით მოქმედი ნორმებისა და წესების საფუძველზე.

საწარმოს ხელმძღვანელები, სპეციალისტები და მუშები საჭიროებისამებრ უზრუნველყოფილნი უნდა იყვნენ ჩაჩქანით, სპეცტანსაცმლით, ფეხსაცმლით, ხელთათმანებით და სხვა დამცავი საშუალებებით.

გარემოზე შეუქცევი ზემოქმედების შეფასება და მისი აუცილებლობის დასაბუთება:

საწარმოს ფუნქციონირებისას გარემოზე ზემოქმედება გარემოს ცალკეულ კომპონენტებზე დასაშვებ ნორმებს არ აჭარბებს, ამდენად გარემოზე ზემოქმედება არ იწვევს შეუქცევი ზემოქმედებას.

კერძოდ გაგეგმილი საწარმოს ფუნქციონირების შედეგად გარემოზე ზემოქმედების ძირითად ფაქტორებს წარმოადგენს ზემოქმედება ატმოსფერულ ჰაერზე და ხმაურით გამოწვეული ზემოქმედება.

როგორც პარაგრაფ 4.1-შია მოცემული, მავნე ნივთიერებების მიწისპირა კონცენტრაციების მნიშვნელობები არცერთ მავნე ნივთიერებებისათვის არ აჭარბებს დადგენილ ნორმებს, ასევე ხმაურის დონეც არ აჭარბებს დადგენილ ნორმებს.

ხოლო რაც შეეხება ეკონომიკურ, სოციალურ და კულტურულ ჭრილში, მისი ფუნქციონირება, საწარმოს მაშტაბებიდან და სფეციფიკიდან გამომდინარე, იწვევს მხოლოდ დადებით ეფექტს, რადგან ის აუმჯობესებს ქვეყანაში ეკონომიურ მდგომარეობას, ასევე სოციალური მიმართულებით ის ამცირებს უმუშევრობის რაოდენობას და საწარმოში დასაქმებული ადამიანების კეთილდღეობა უმჯობესდება.

ამდენად საწარმოს ფუნქციონირება მართალია გარემოზე გარკვეულ ზემოქმედებას მოახდენს, მაგრამ მისი დადებითი ეფექტი უფრო მეტია, ვიდრე მის მიერ გარემოზე მიუხედავად გავლენა, რომელიც არ აჭარბებს ქვეყანაში დადგენილ ნორმებს.

7. გარემოში მავნე ნივთიერებათა გამოყოფის შემცირების ტექნიკური საშუალებები

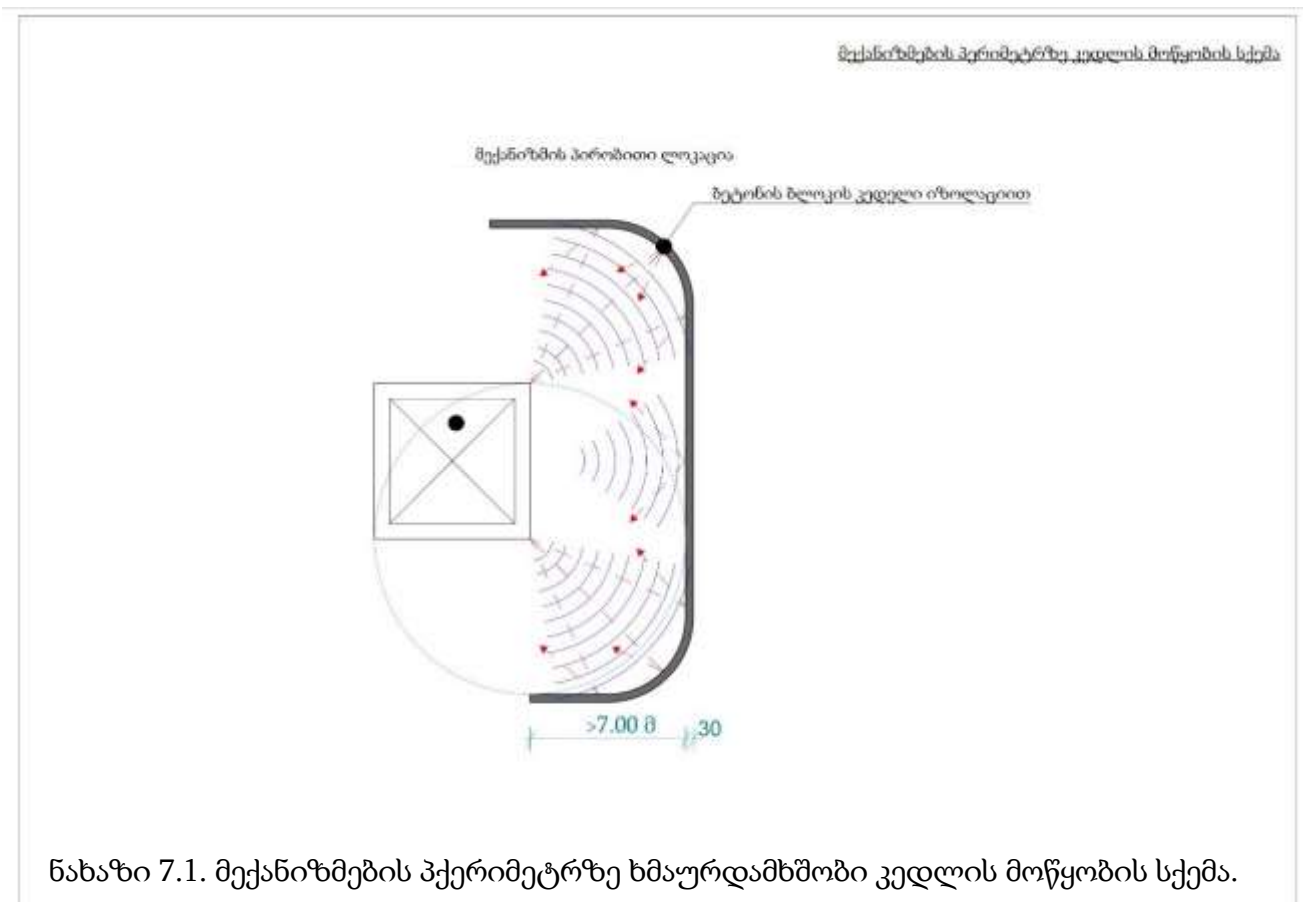
საწარმოში ინერტული მასალების გადამუშავება მოხდება სველი მეთოდით, რომელიც მინიმუმადე ამცირებს ატმოსფერულ ჰაერში მტვრის გამოყოფას.

საწარმოში საწარმოო მიზნებისათვის გამოყენებული წყალი იქნება ბრუნვით სისტემაში.

საწარმო 192000 ტონა ბალასტის სველი მეთოდით გადამუშავებისათვის საჭიროა საათში 10 მ³ წყალი, რომელიც ბრუნვით სისტემაში იქნება, კერძოდ სამსხვრევში გამოყენებული წყალი სალექარების გავლით კვლავ გამოყენებული იქნება. დანაკარგების შესავსებად საათში მაქსიმუმ საჭირო იქნება 2.4 მ³ წყალი, ანუ წელიწადში გამოიყენებს 4992 მ³ წყალს (საათში 2.4³-ს). საწარმოში დანაკარგების შესავსებად წყალი აღებული იქნება საწარმოს ტერიტორიაზე მოსაწყობ არტეზიულ ჭიდან, რომელზედაც აღებული იქნება შესაბამისი ნებართვა (X-263277.0; Y-4711603.0).

დანადგარში გამოყენებული წყალი მოხვდება სამსაფეხურიანი სალექარში, რომელის თითოეულის ზომებია 5მx5მx1მ=25 მ³, ანუ ჯამური მოცულობა სამივე სალექარისა ტოლია 5მx15მx1მ= 75 მ³, საიდანაც წყალი ისევ გამოყენებული იქნება სასსხვრევ-დანადგარში.

საწარმოში ხმაურის დონის შემცირებისათვის, საწარმოს ტერიტორიიდან არსებული დასახლებული პუნქტის მიმდებლობით, გათვალისწინებულია ხმაურდამხშობი კედლის მშენებლობა (იხ. ნახაზი 7.1).

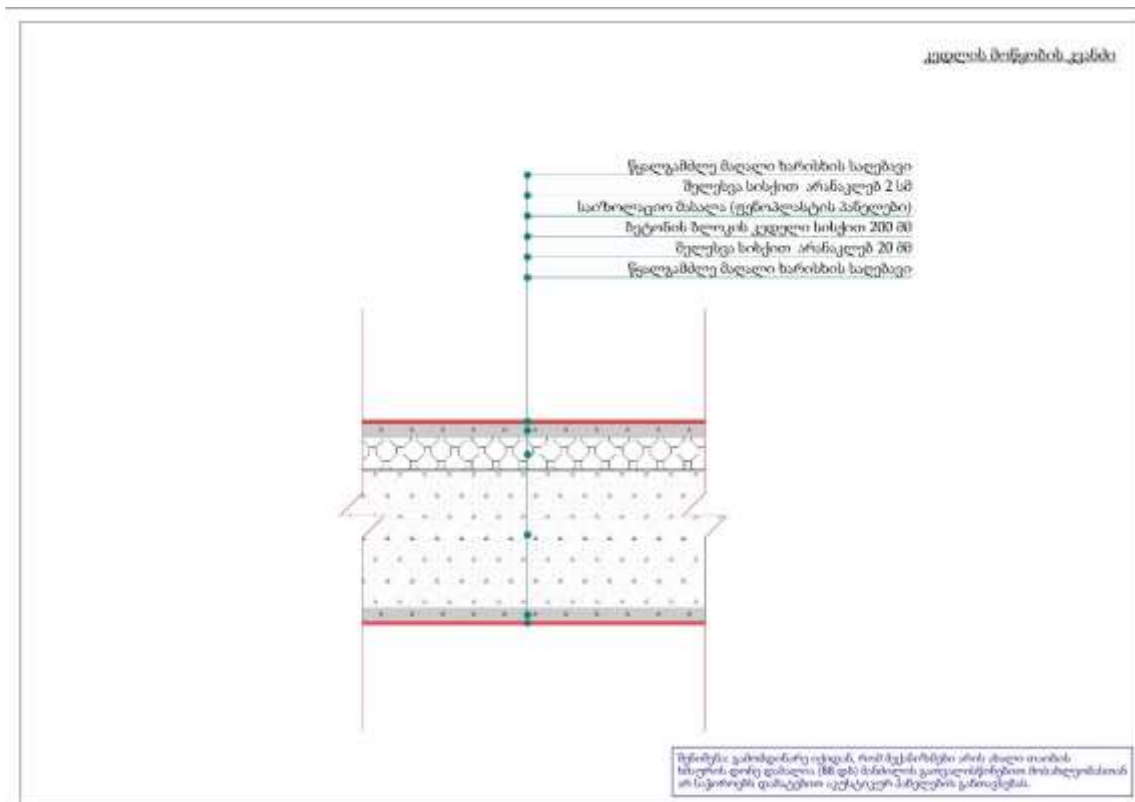


აღნიშნული კედელი აშენებული იქნება 20 სმ სისქის ბეტონის ბლოკებით, რომელზედაც გაიკვრება საიზოლაციო მასალა - ფენოპლასტის პანელები.

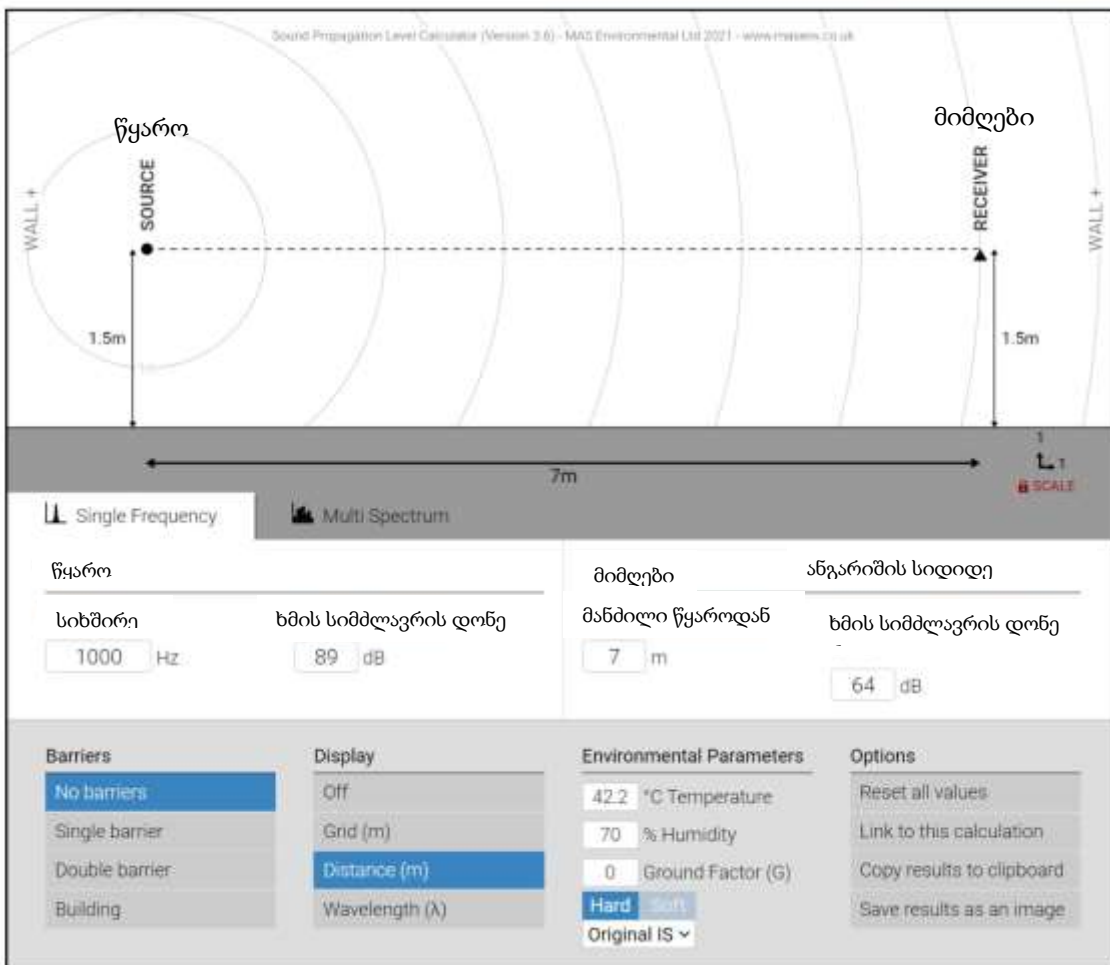
კედლის შელესვა განხორციელდება 2 სმ სისქით და ის შეიღებება წყალგამძლე მაღალი ხარისხის საღებავით. კედლის მოწყობის სქემა იხ. ნახაზ 7.2-ში.

ხმაურის დონე, იმ შემთხვევისათვის, როცა ხმაურდამხშობი კედლის სიმაღლე ტოლია 1.5 მეტრის, ხმაურის დონე ხმაურდამხშობი კედლიდან 7 მ მანძილზე მცირდება 64 დბ-მდე, ანუ დაახლოებით 29 %-ით (იხ. ნახაზი 7.3).

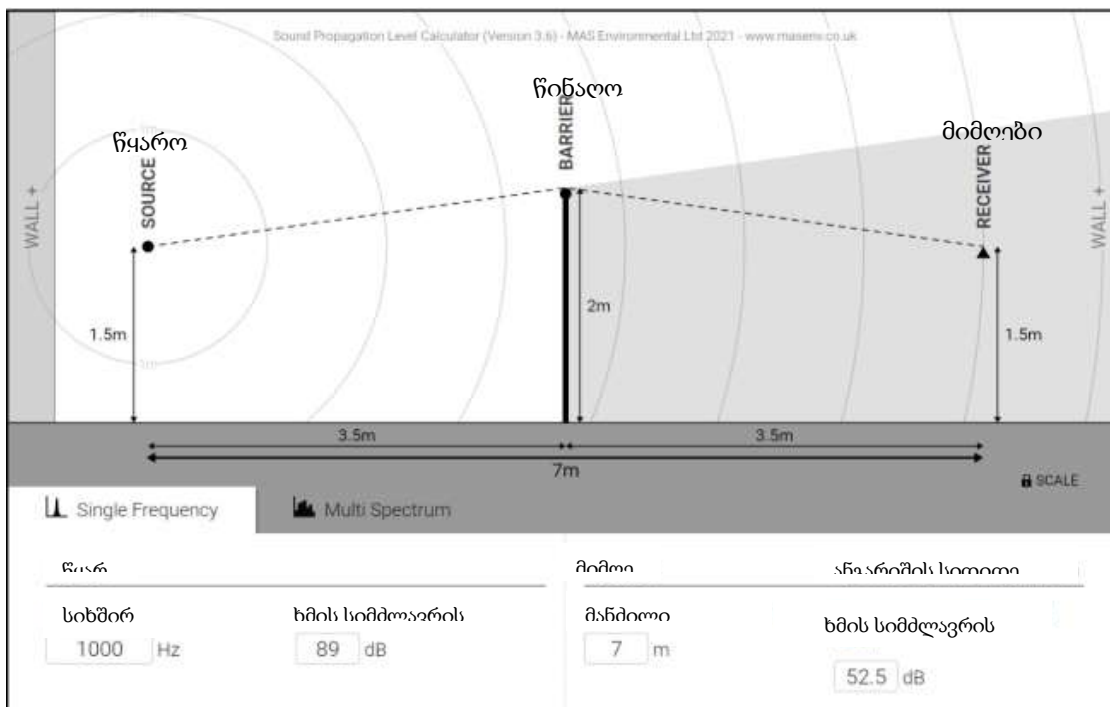
ხოლო, როცა აღნიშნული კედლის სიმაღლე იქნება 2.0 მეტრის, ხმაურის დონე ხმაურდამხშობი კედლიდან 7 მ მანძილზე მცირდება 52.5 დბ-მდე, ანუ დაახლოებით 40 %-ით (იხ. ნახაზი 7.4).



ნახაზი 7.2. კედლის მოწყობის სქემა.



ნახაზი 7.3. ხმაურის დონე 1.5 მ სიმაღლის ხმაურდამხშობი კედლიდან 7 მეტრში.



ნახაზი 7.4. ხმაურის დონე 2.0 მ სიმაღლის ხმაურდამხშობი კედლიდან 7 მეტრში.

საწარმოს მუშა-მოსამსახურეები საჭიროების შემთხვევაში აღჭურვილნი უნდა იყვნენ სპეც ტანსაცმელითა და სხვა დამცავი საშუალებებით.

ხანძარსაწინააღმდეგო საშუალებები და ღონისძიებები გათვლილია „სააშენებლო ნორმებია და წესების“ – 11-106-79 და 11-01-77 თანახმად. ხანძარქრობა გათვალისწინებულია მობილური სახანძრო საშუალებებით, რისთვისაც უზრუნველყოფილი იქნება სახანძრო გიდრანტები საწარმოს ტერიტორიაზე და წრიული მისასვლელი ავტოგზა. საწარმო აღჭურვილი იქნება სტაციონარული ქაფგენერატორებით და შესაბამისად საჭირო ხელსაწყოებით.

ნარჩენების ტრანსპორტირება უნდა ხორციელდებოდეს სანიტარიული და გარემოსდაცვითი წესების სრული დაცვით. ნარჩენების ჩატვირთვა/გადმოტვირთვა და ტრანსპორტირებასთან დაკავშირებული ყველა ოპერაცია მაქსიმალურად უნდა იყოს მექანიზირებული და ჰერმეტიკული.

გამორიცხული უნდა იყოს ნარჩენების დაკარგვა და გაფანტვა ტრანსპორტირების დროს. სახიფათო ნარჩენების დროებითი განთავსების საწყობში ტრანსპორტირების დროს, თანმხლებ პირს უნდა გააჩნდეს შესაბამისი დოკუმენტი – „სახიფათო ნარჩენის გატანის მოთხოვნა“, რომელიც დამოწმებული უნდა იყოს საწარმოს ხელმძღვანელის მიერ. საწარმოს ხელმძღვანელი უზრუნველყოფს ტრანსპორტს, დატვირთვას და სახიფათო ნარჩენის ტრანსპორტირებას დანიშნულებისამებრ სანიტარიული და გარემოსდაცვითი წესების დაცვით. ნარჩენების გადასატანად გამოყენებულ სატრანსპორტო საშუალებას უნდა გააჩნდეს გამაფრთხილებელი ნიშანი.

პერსონალს, რომელიც დაკავებულია ნარჩენების მართვის სფეროში (შეგროვება, შენახვა, ტრანსპორტირება, მიღება/ჩაბარება) უნდა ჰქონდეს გავლილი შესაბამისი სწავლება შრომის დაცვის და პროფესიული უსაფრთხოების საკითხებში;

პერსონალი უზრუნველყოფილი უნდა იყოს სპეცტანსაცმლით, ფეხსაცმლით და ინდივიდუალური დაცვის საშუალებებით. საჭიროების შემთხვევაში პერსონალის ტანსაცმელი ექვემდებარება სპეციალურ დამუშავებას, განსაკუთრებით სახიფათო ნარჩენებთან დაკავშირებულ ოპერაციების შესრულების შემდეგ;

პერსონალს უნდა შეეძლოს პირველადი დახმარების აღმოჩენა მოწამვლის ან ტრავმირების შემთხვევაში ნარჩენებთან მუშაობის დროს;

სამუშაოზე არ დაიშვება პირი, რომელსაც არ აქვს გავლილი შესაბამისი მომზადება, არა აქვს სპეცტანსაცმელი, ასევე ავადმყოფობის ნიშნების არსებობის შემთხვევაში.

ნარჩენების შეგროვების ადგილზე დაუშვებელია დადგენილ ნორმაზე მეტი რაოდენობის ნარჩენების განთავსება. დაუშვებელია ნარჩენების განთავსება ნაპერწკალ-და სითბო წარმომქნელ წყაროებთან ახლოს;

ნარჩენების რამდენიმე სახის ერთად განთავსების დროს გათვალისწინებული უნდა იყოს მათი შეთავსებადობა;

საწარმოო ნარჩენების დაგროვების ადგილებში დაუშვებელია უცხო საგნების, პირადი ტანსაცმლის, სპეცტანსაცმლის, ინდ. დაცვის საშუალებების შენახვა, ასევე სასტიკად იკრძალება საკვების მიღება;

საწარმოო ნარჩენებთან მუშაობის დროს საჭიროა პირადი ჰიგიენის წესების მკაცრი დაცვა, ჭამის წინ და მუშაობის დასრულების შემდეგ აუცილებელია ხელების დაბანვა საპნით და თბილი წყლით;

მოწამვლის ნიშნების შემთხვევაში, სამუშაო უნდა შეწყდეს და პირმა უნდა მიმართოს უახლოეს სამედიცინო პუნქტს და შეატყობინოს ამ შემთხვევაზე სტრუქტურული ერთეულის ხელმძღვანელობას;

ხანძარსახიფათო ნარჩენების შეგროვების ადგილები აღჭურვილი უნდა იქნას ხანძარქრობის საშუალებებით. ამ სახის ნარჩენების განთავსების ადგილებში სასტიკად იკრძალება მოწევა და ღია ცეცხლით სარგებლობა;

პერსონალმა უნდა იცოდეს ნარჩენების თვისებები და ხანძარქრობის წესები;

ცეცხლმოკიდებული გამხსნელების ჩაქრობა წყლით დაუშვებელია.

საწარმოო ნარჩენების შეგროვება, შენახვა, ტრანსპორტირების დროს დაცული უნდა იქნას მოქმედი ეკოლოგიური, სანიტარიულ–ეპიდემიოლოგიური, ტექნიკური ნორმები და წესები.

ნარჩენების წარმოქმნის, შენახვის და გატანის აღრიცხვა წარმოებს სპეციალურ ჟურნალში. გატანილი ან უტილიზირებული ნარჩენების მოცულობა დოკუმენტურად უნდა იქნას დადასტურებული.

ნარჩენების მართვაზე პასუხისმგებელი პირმა სისტემატურად უნდა გააკონტროლოს:

- ნარჩენების შესაგროვებელი ტარის ვარგისიანობა;
- ტარაზე მარკირების არსებობა;
- ნარჩენების დროებითი განთავსების მოედნების მდგომარეობა;
- დაგროვილი ნარჩენების რაოდენობა და დადგენილი ნორმატივთან შესაბამისობა (ვიზუალური კონტროლი);

• ნარჩენების სტრუქტურული ერთეულის ტერიტორიიდან გატანის პერიოდულობის დაცვა;

• ეკოლოგიური უსაფრთხოების და უსაფრთხოების ტექნიკის დაცვის მოთხოვნების შესრულება.

ასევე, დამუშავებული უნდა იქნას საწარმოო მოედნის სქემა ნარჩენების დროებითი განთავსების ადგილების დატანით, ნარჩენების სახეების, კონტეინერების რაოდენობის ჩვენებით. ყოველი ცვლილება ან კორექტირება დროულად უნდა იქნას შეტანილი სქემაში.

8. ნარჩენების მართვის გეგმა

8.1 საკანონმდებლო საფუძველი

აღნიშნულ პარაგრაფში წარმოდგენილია შეზღუდული პასუხისმგებლობის საზოგადოება „რივერსტოუნი“-ს სასარგებლო წიაღისეულის გადამუშავების საწარმოს (ინერტული მასალების სამსხვრევ-დამახარისხებელი საწარმო) ექსპლუატაციის პროექტის პროცესში წარმოქმნილი ნარჩენების მართვის გეგმას. გეგმა წარმოადგენს ცოცხალ დოკუმენტს და შესაძლებელია საჭიროების მიხედვით მისი კორექტირება.

ვინაიდან დაგეგმილი საქმიანობის განხორციელების პროცესში მოსალოდნელია სახიფათო ნარჩენების წარმოქმნა, შემუშავებულია შეზღუდული პასუხისმგებლობის საზოგადოება „რივერსტოუნი“-ს სასარგებლო წიაღისეულის გადამუშავების საწარმოს (ინერტული მასალების სამსხვრევ-დამახარისხებელი საწარმო) ექსპლუატაციის პროცესში წარმოქმნილი ნარჩენების მართვის გეგმა, რომელიც მოიცავს:

- ნარჩენების მართვის გეგმის მიზნების და ამოცანების შესახებ;
- ნარჩენების მართვის იერარქიისა და პრინციპების შესახებ;
- ინფორმაციას წარმოქმნილი ნარჩენების შესახებ;
- ინფორმაციას ნარჩენების პრევენციისა და აღდგენისთვის გათვალისწინებული ღონისძიებების შესახებ;
- წარმოქმნილი ნარჩენების სეპარირების მეთოდების აღწერას;
- ნარჩენების დროებითი შენახვის მეთოდებსა და პირობებს;
- ნარჩენების ტრანსპორტირების პირობებს;
- ნარჩენების დამუშავებისთვის გამოყენებულ მეთოდებს. ამ ეტაპზე არსებული შესაძლებლობების მიხედვით იმ პირის/ორგანიზაციის შესახებ ინფორმაციას, რომელსაც ნარჩენები შემდგომი დამუშავებისთვის გადაეცემა;
- ნარჩენებთან უსაფრთხო მოპყრობის მოთხოვნებს;
- ნარჩენებზე კონტროლის მეთოდებს.

8.2 ნარჩენების მართვის გეგმის მიზნები და ამოცანები

წინამდებარე ნარჩენების მართვის გეგმა ადგენს შეზღუდული პასუხისმგებლობის საზოგადოება „რივერსტოუნი“-ს სასარგებლო წიაღისეულის გადამუშავების საწარმოს (ინერტული მასალების სამსხვრევ-დამახარისხებელი საწარმო) ექსპლუატაციის პროცესში წარმოქმნილი საწარმოო და საყოფაცხოვრებო ნარჩენების შეგროვების, ტრანსპორტირების, განთავსების, გაუვნებლობისა და უტილიზაციის წესებს, გარემოსდაცვითი, სანიტარიულ-ჰიგიენური და ეპიდემიოლოგიური ნორმების და წესების მოთხოვნების დაცვით. ნარჩენების მართვის პროცესის ძირითადი ამოცანები:

- ნარჩენების იდენტიფიკაციის უზრუნველყოფა, მათი სახეების მიხედვით;

- ნარჩენების სეპარირებული შეგროვების უზრუნველყოფა, მათი დროებითი განთავსებისათვის საჭირო პირობების დაცვა, რათა გამოირიცხოს ნარჩენების მავნე ზემოქმედება გარემოზე და ადამიანთა ჯანმრთელობაზე;

- ნარჩენების ტრანსპორტირების პირობების უზრუნველყოფა, რომლის დროსაც გამორიცხული უნდა იქნას ნარჩენების გაფანტვა, დაკარგვა, ავარიული სიტუაციების შექმნა, გარემოსა და ადამიანთა ჯანმრთელობისათვის ზიანის მიყენება;

- გაუვნებლობის, გადამუშავების ან უტილიზაციის დროს გარემოს და ადამიანის ჯანმრთელობისათვის უვნებელი მეთოდების გამოყენება;

- ნარჩენების რაოდენობის შემცირება;

- ნარჩენების მეორადი გამოყენება;

- ნარჩენების მართვაზე პერსონალის პასუხისმგებლობის განსაზღვრა;

- საწარმოო და საყოფაცხოვრებო ნარჩენების აღრიცხვის უზრუნველყოფა.

- წინამდებარე გეგმა მოიცავს დაგეგმილი საქმიანობის ყველა სახეს, რომლის დროს წარმოიქმნება ნარჩენები, მათ შორის:

- საქმიანობა ნორმალურ საექსპლუატაციო პირობებში;

- საქმიანობა არა ნორმალურ საექსპლუატაციო პირობებში (მაგ. სარემონტო-სამშენებლო სამუშაოების ჩატარების დროს);

- საქმიანობა ავარიული სიტუაციის დროს. გეგმაში მოცემული მითითებების შესრულება სავალდებულოა საქმიანობის განმახორციელებელი ყველა სტრუქტურული ერთეულის და კონტრაქტორისათვის.

8.3 ნარჩენების მართვის იერარქია და პრინციპები

საქართველოში ნარჩენების მართვის პოლიტიკა და ნარჩენების მართვის სფეროში საქართველოს კანონმდებლობა ეფუძნება ნარჩენების მართვის შემდეგ იერარქიას:

- პრევენცია;

- ხელახალი გამოყენებისთვის მომზადება;

- რეციკლირება;

- სხვა სახის აღდგენა, მათ შორის, ენერჯის აღდგენა;

- განთავსება. ნარჩენების მართვის იერარქიასთან მიმართებით კონკრეტული ვალდებულებების განსაზღვრისას მხედველობაში უნდა იქნეს მიღებული:

- ეკოლოგიური სარგებელი;

- შესაბამისი საუკეთესო ხელმისაწვდომი ტექნიკის გამოყენებით ტექნიკური განხორციელებადობა;

- ეკონომიკური მიზანშეწონილობა.

ნარჩენების მართვა უნდა განხორციელდეს გარემოსა და ადამიანის ჯანმრთელობისათვის საფრთხის შექმნის გარეშე, კერძოდ, ისე, რომ ნარჩენების მართვამ: • საფრთხე არ შეუქმნას წყალს, ჰაერს, ნიადაგს, ფლორას და ფაუნას;

- არ გამოიწვიოს ზიანი ხმაურითა და სუნით;

- არ მოახდინოს უარყოფითი გავლენა ქვეყნის მთელ ტერიტორიაზე, განსაკუთრებით – დაცულ ტერიტორიებზე და კულტურულ მემკვიდრეობაზე.

ნარჩენების მართვა ხორციელდება შემდეგი პრინციპების გათვალისწინებით:

- „უსაფრთხოების წინასწარი ზომების მიღების პრინციპი“ – მიღებული უნდა იქნეს ზომები გარემოსთვის ნარჩენებით გამოწვეული საფრთხის თავიდან ასაცილებლად, მაშინაც კი, თუ არ არსებობს მეცნიერულად დადასტურებული მონაცემები;

- პრინციპი „დამბინძურებელი იხდის“ – ნარჩენების წარმომქმნელი ან ნარჩენების მფლობელი ვალდებულია გაიღოს ნარჩენების მართვასთან დაკავშირებული ხარჯები;

- „სიახლოვის პრინციპი“ – ნარჩენები უნდა დამუშავდეს ყველაზე ახლოს მდებარე ნარჩენების დამუშავების ობიექტზე, გარემოსდაცვითი და ეკონომიკური ეფექტიანობის გათვალისწინებით;

- „თვითუზრუნველყოფის პრინციპი“ – უნდა ჩამოყალიბდეს და ფუნქციონირებდეს მუნიციპალური ნარჩენების განთავსებისა და აღდგენის ობიექტების ინტეგრირებული და ადეკვატური ქსელი.

8.4. საქმიანობის განხორციელების პროცესში წარმოქმნილი ნარჩენების სახეობები და მიახლოებითი რაოდენობები

დაგეგმილი საქმიანობის განხორციელების პროცესში მოსალოდნელი ნარჩენების სახეები და მიახლოებითი რაოდენობები მოცემულია ცხრილში 8.1.

ცხრილი 8.1

ნარჩენის კოდი	ნარჩენის დასახელება	სახიფათო (დიახ/ არა)	სახიფათო ობიექტის მახასიათებელი	ექსპლუატაციის პერიოდში ტექნიკური მომსახურების პროცესში წარმოქმნილი ნარჩენების მიახლოებითი რაოდენობა წლების მიხედვით			განთავსების/აღდგენის ოპერაციები	ბაზელის კონვენციის კოდი
				2022	2023	2024		
20 03 01	შერეული მუნიციპალური ნარჩენები	არა	-	3.65 მ ³	3.65 მ ³	3.65 მ ³	მუნიციპალური ნაგავსაყრელი	-
16 01 17 16 01 18	შავი ლითონები ფერადი ლითონები	არა	-	დამოკიდებულია ჩატარებული სარემონტო და აღდგენითი სამუშაოების მოცულობაზე.			მეორადი გამოყენება ჩაბარდება ჯართის მიმღებ პუნქტებში	Y17
15 02 02*	საწმენდი ნაჭრები და დამცავი ტანსაცმელი, რომელიც დაბინძურებულია საშიში ქიმიური ნივთიერებებით	დიახ	H 6	0.020	0.020	0.020	შემდგომი მართვისთვის გადაეცემა შპს „მედიკალ ტექნოლოგი“	Y9
19 09 02	წყლის გაწმენდის/დაწმენდისას წარმოქმნილი ნალექები	არა	-	4200	4200	4200	გადაეცემა მიწისქვეშა კომუნიკაციების გაყვანის სამუშაოების წარმოების კომპანიებს და კერძო პირებს სავარგულებში დაყრისათვის	-
15 01 02	პლასტმასის შესაფუთი მასალა	არა	-	0.100	0.100	0.100	გადაეცემა პოლიეთილენისა და პოლიპროპილენის ნარჩენების გადამუშავების	-
12 01 13	შედულებისას წარმოქმნილი ნარჩენი	არა	-	დამოკიდებულია შედულების სამუშაოების მოცულობაზე			მეორადი გამოყენება ჩაბარდება ჯართის მიმღებ პუნქტებში	-
18 01 04	ნარჩენები, რომელთა შეგროვება და განადგურება არ ექვემდებარება სპეციალურ მოთხოვნებს ინფექციების გავრცელების პრევენციის მიზნით (მაგ., შესახვევი მასალა, თაბაშირი, თეთრეული, ერთჯერადი ტანსაცმელი, საფენები).	არა	-	0.2 კგ	0.2 კგ	0.2 კგ	შემდგომი მართვისთვის გადაეცემა შპს „მედიკალ ტექნოლოგი“	-

8.5 ნარჩენების მართვის პროცესის აღწერა

8.5.1 ნარჩენების პრევენციისა და აღდგენისთვის გათვალისწინებული ღონისძიებები

დაგეგმილი საქმიანობის განხორციელების პროცესში გათვალისწინებული იქნება ნარჩენების პრევენციის და აღდგენის შემდეგი სახის ღონისძიებები:

სამშენებლო სამუშაოების შესრულებისას:

- ნებისმიერი სახის სამშენებლო მასალა, ნივთები ან ნივთიერება ობიექტის ტერიტორიაზე შემოტანილი იქნება იმ რაოდენობით, რაც საჭიროა სამშენებლო სამუშაოების/ ტექნოლოგიური პროცესის სრულყოფილად წარმართვისათვის. ტერიტორიებზე მასალების ხანგრძლივი დროით დასაწყობება არ მოხდება;

- სამშენებლო მასალების, კონსტრუქციების, ტექნოლოგიური პროცესისათვის საჭირო ნივთების დიდი ნაწილი შემოტანილი იქნება მზა სახით (მაგ. ინერტული მასალები, ბეტონის ნარევი, ხე-ტყის მასალა და სხვ.);

- სამშენებლო მასალების, კონსტრუქციების, ტექნოლოგიური პროცესისათვის საჭირო ნივთების და ნივთიერებების შესყიდვისას უპირატესობა მიენიჭება გარემოსთვის უსაფრთხო და ხარისხიან პროდუქციას. გადამოწმდება პროდუქციის საერთაშორისო სტანდარტებთან შესაბამისობა;

- უპირატესობა მიენიჭება ხელმეორედ გამოყენებად ან გადამუშავებად, ბიოლოგიურად დეგრადირებად ან გარემოსათვის უვნებლად დაშლად ნივთიერებებს, მასალებს და ქიმიურ ნაერთებს;

- მკაცრად გაკონტროლდება სამშენებლო დერეფნის საზღვრები, რათა სამუშაოები არ გაცდეს მონიშნულ ზონებს და ადგილი არ ქონდეს ინერტული და მცენარეული ნარჩენების დამატებით წარმოქმნას;

- წარმოქმნილი ნარჩენები შესაძლებლობისამებრ გამოყენებული იქნება ხელმეორედ (მაგ. ლითონის კონსტრუქციები, ტერიტორიაზე არსებული ნაყარი გრუნტი, პოლიეთილენის მასალები და სხვ.).

8.5.2 ნარჩენების სეპარირებული შეგროვება

საქმიანობის განხორციელების პროცესში ორგანიზებული და დანერგილი იქნება ნარჩენების სეპარირებული შეგროვების მეთოდი, მათი სახეობის და საშიშროების ტიპის მიხედვით:

- სამშენებლო მოედნებზე, ასევე ექსპლუატაციის ეტაპზე საწარმოო ტერიტორიაზე, შესაბამის უბანზე დაიდგმება ორ-ორი განსხვავებული ფერის პლასტმასის კონტეინერები, შესაბამისი წარწერებით:

o ერთი მათგანი განკუთვნილი იქნება საყოფაცხოვრებო ნარჩენების შესაგროვებლად;

o მეორე - ისეთი მყარი სახიფათო ნარჩენების შესაგროვებლად როგორცაა: საწმენდი საშუალებები, შედუღების ელექტროდები;

- ფერადი და შავი ლითონების ჯართი დაგროვდება ნარჩენების წარმოქმნის ადგილზე სპეციალურად გამოყოფილ მოედანზე;

- პოლიეთილენის ნარჩენები (შესაფუთი, ჰერმეტიზაციის მასალა, მილები და სხვ.). დაგროვდება წარმოქმნის ადგილზე, სპეციალურად გამოყოფილ მოედანზე;

აკრძალული იქნება:

- ნარჩენების წარმოქმნის ადგილზე ხანგრძლივი დაგროვება (1 კვირაზე მეტი ვადით);
- მყარი საყოფაცხოვრებო ნარჩენებისათვის განკუთვნილ კონტეინერებში სახიფათო ნარჩენების მოთავსება;

- სახიფათო ნარჩენების შეგროვება და დასაწყობება ღია, ატმოსფერული ნალექებისგან დაუცველ ტერიტორიაზე;

- რეზინის ან სხვა ნარჩენების დაწვა;

- ზეთების, საპოხი მასალების, გადაღვრა მდინარეში ან კანალიზაციის სისტემებში ჩაშვება;

8.5.3 ნარჩენების ტრანსპორტირების წესები

ნარჩენების ტრანსპორტირება განხორციელდება სანიტარიული და გარემოსდაცვითი წესების სრული დაცვით:

- ნარჩენების ჩატვირთვა/გადმოტვირთვა და ტრანსპორტირებასთან დაკავშირებული ყველა ოპერაცია მაქსიმალურად იქნება მექანიზირებული და ჰერმეტიული;

- ნარჩენების ჩატვირთვა სატრანსპორტო საშუალებებში მოხდება მათი ძარების ტევადობის შესაბამისად;

- დაუშვებელია ნარჩენების დაკარგვა და გაფანტვა ტრანსპორტირების დროს;

- ტრანსპორტირების დროს, თანმხლებ პირს ექნება შესაბამისი დოკუმენტი – „სახიფათო ნარჩენის გატანის მოთხოვნა“, რომელიც დამოწმებული უნდა იყოს ხელმძღვანელობის მიერ.

- სატრანსპორტო ოპერაციის დასრულებისთანავე ჩატარდება ავტოსატრანსპორტო საშუალების გაწმენდა, გარეცხვა და გაუვნებლობა (სატრანსპორტო საშუალებების გარეცხვა უნდა მოხდეს რეგიონში არსებულ ავტოსამრეცხაოებში, აკრძალულია მანქანების გარეცხვა მდინარეთა კალაპოტებში);

- ნარჩენების გადასატანად გამოყენებულ სატრანსპორტო საშუალებას უნდა ქონდეს გამაფრთხილებელი ნიშანი.

8.6 ნარჩენების დროებითი შენახვის მეთოდები და პირობები

საქმიანობის განხორციელების პროცესში წარმოქმნილი ნარჩენების დროებითი დასაწყობების უზნებისთვის გათვალისწინებული იქნება შემდეგი პირობების დაცვა:

- ექსპლუატაციის ეტაპზე სახიფათო ნარჩენების განთავსებისთვის მოეწყობა სასაწყობე სათავსი, შემდეგი მოთხოვნების დაცვით:

- სათავსს ექნება სათანადო აღნიშვნა და დაცული იქნება ატმოსფერული ნალექების ზემოქმედებისა და უცხო პირების ხელყოფისაგან;

- სათავსის იატაკი და კედლები მოპირკეთებული იქნება მყარი საფარით;

ი ნარჩენების განთავსდება მხოლოდ ჰერმეტიკულ ტარაში შეფუთულ მდგომარეობაში, რომელსაც ექნება სათანადო მარკირება.

ობიექტის ტერიტორიაზე ნარჩენების დროებითი დასაწყობების მოედნები შესაბამისობაში იქნება შემდეგ მოთხოვნებთან:

- მოედნის საფარი იქნება მყარი;
- მოედანს ექნება მოსახერხებელი მისასვლელი ავტოტრანსპორტისათვის;
- ნარჩენების ატმოსფერული ნალექების და ქარის ზემოქმედებისაგან დასაცავად გათვალისწინებული იქნება ეფექტური დაცვა;
- მოედნების პერიმეტრზე გაკეთდება შესაბამისი აღნიშვნები და დაცული იქნება უცხო პირობის ხელყოფისაგან.

8.7 ნარჩენების დამუშავება/საბოლოო განთავსება

ცხრილში 8.2-ში მოცემული მონაცემები მოცემულია ნარჩენების მართვის კოდექსის I და II დანართების მიხედვით.

ნახაზი 8.2. ნარჩენების აღდგენის და განთავსების ოპერაციების კოდები

ნარჩენის კოდი	ნარჩენის დასახელება	სახიფათო (დიახ/არა)	აღდგენის ოპერაციის კოდი	განთავსების ოპერაციის კოდი
16 01 17 16 01 18	შავი ლითონები ფერადი ლითონები	დიახ	R4	-
20 03 01	შერეული მუნიციპალური ნარჩენები	არა	-	D1
19 09 02	წყლის გაწმენდის/დაწმენდისას წარმოქმნილი ნალექები	არა	R9	-
15 01 02	პლასტმასის შესაფუთი მასალა	არა	R9	-
15 02 02	აბსორბენტები, ფილტრის მასალები (ზეთის ფილტრების ჩათვლით, რომელიც არ არის განხილული სხვა კატეგორიაში), საწმენდი ნაჭრები და დამცავი ტანსაცმელი, რომელიც დაბინძურებულია საშიში ქიმიური ნივთიერებებით	არა	-	-
12 01 13	შედულებისას წარმოქმნილი ნარჩენი	არა	-	D1
18 01 04	ნარჩენები, რომელთა შეგროვება და განადგურება არ ექვემდებარება სპეციალურ მოთხოვნებს ინფექციების გავრცელების პრევენციის მიზნით (მაგ., შესახვევი მასალა, თაბაშირი, თეთრეული, ერთჯერადი ტანსაცმელი, საფენები)	არა	R9	-

8.8. ნარჩენებთან უსაფრთხო მოპყრობის ზოგადი მოთხოვნები

- პერსონალს, რომელიც დაკავებულია ნარჩენების მართვის სფეროში (შეგროვება, შენახვა, ტრანსპორტირება, მიღება/ჩაბარება) გავლილი ექნება შესაბამისი სწავლება შრომის დაცვის და პროფესიული უსაფრთხოების საკითხებში;
- პერსონალი უზრუნველყოფილი იქნება სპეცტანსაცმლით, ფეხსაცმლით და ინდივიდუალური დაცვის საშუალებებით. საჭიროების შემთხვევაში პერსონალის ტანსაცმელი ექვემდებარება სპეციალურ დამუშავებას, განსაკუთრებით სახიფათო ნარჩენებთან დაკავშირებულ ოპერაციების შესრულების შემდეგ;
- პერსონალს უნდა შეეძლოს პირველადი დახმარების აღმოჩენა მოწამვლის ან ტრავმირების შემთხვევაში ნარჩენებთან მუშაობის დროს;
- სამუშაოზე არ დაიშვება პირი, რომელსაც არ აქვს გავლილი შესაბამისი მომზადება, არა აქვს სპეცტანსაცმელი, ასევე ავადმყოფობის ნიშნების არსებობის შემთხვევაში;
- ნარჩენების შეგროვების ადგილზე დაუშვებელია დადგენილ ნორმაზე მეტი რაოდენობის ნარჩენების განთავსება. დაუშვებელია ნარჩენების განთავსება ნაპერწკალ– და სითბო წარმომქმნელ წყაროებთან ახლოს;
- ნარჩენების რამდენიმე სახის ერთად განთავსების დროს გათვალისწინებული იქნება მათი შეთავსებადობა;
- ნარჩენების დაგროვების ადგილებში დაუშვებელია უცხო საგნების, პირადი ტანსაცმლის, სპეცტანსაცმლის, ინდ. დაცვის საშუალებების შენახვა, ასევე სასტიკად იკრძალება საკვების მიღება;
- ნარჩენებთან მუშაობის დროს საჭიროა პირადი ჰიგიენის წესების მკაცრი დაცვა, მუშაობის დასრულების შემდეგ აუცილებელია ხელების დაბანვა;
- მოწამვლის ნიშნების შემთხვევაში, სამუშაო უნდა შეწყდეს და პირმა უნდა მიმართოს უახლოეს სამედიცინო პუნქტს და შეატყობინოს ამ შემთხვევაზე სტრუქტურული ერთეულის ხელმძღვანელობას.
- ხანძარსახიფათო ნარჩენების შეგროვების ადგილები იქნება ხანძარქრობის საშუალებებით. ამ სახის ნარჩენების განთავსების ადგილებში სასტიკად იკრძალება მოწვევა და ღია ცეცხლით სარგებლობა;
- პერსონალმა უნდა იცოდეს ნარჩენების თვისებები და ხანძარქრობის წესები. ცეცხლმოკიდებული ადვილად აალებადი ან საწვავი სითხეების ჩაქრობა შესაძლებელია ცეცხლსაქრობის, ქვიშის ან აზბესტის ქსოვილის საშუალებით;
- ცეცხლმოკიდებული გამხსნელების ჩაქრობა წყლით დაუშვებელია.

8.9 ნარჩენებზე კონტროლის მეთოდები

როგორც მშენებლობის, ასევე ექსპლუატაციის ეტაპზე გამოყოფილი იქნება სათანადო მომზადების მქონე პერსონალი, რომელსაც პერიოდულად ჩაუტარდება სწავლება და ტესტირება. აღნიშნული პერსონალი აწარმოებს შესაბამის ჟურნალს, სადაც გაკეთდება შესაბამისი ჩანაწერები. წარმოქმნილი, დაგროვილი და გატანილი ნარჩენების მოცულობა დოკუმენტურად იქნება დადასტურებული.

ნარჩენების მართვაზე პასუხისმგებელი პირის სისტემატურად გააკონტროლებს:

- ნარჩენების შესაგროვებელი ტარის ვარგისიანობას;
- ტარაზე მარკირების არსებობას;
- ნარჩენების დროებითი განთავსების მოედნების/სათავსის მდგომარეობას;
- დაგროვილი ნარჩენების რაოდენობას და დადგენილი ნორმატივთან შესაბამისობას;
- ნარჩენების სტრუქტურული ერთეულის ტერიტორიიდან გატანის პერიოდულობის დაცვას;

• ეკოლოგიური უსაფრთხოების და უსაფრთხოების ტექნიკის დაცვის მოთხოვნების შესრულებას.

„სახეობებისა და მახასიათებლების მიხედვით ნარჩენების ნუსხის განსაზღვრისა და კლასიფიკაციის შესახებ“ ტექნიკური რეგლამენტის მოთხოვნების მიხედვით - ნარჩენების წარმომქმნელი ვალდებულია, საქართველოს გარემოსა და ბუნებრივი რესურსების დაცვის სამინისტროში წარადგინოს ნარჩენების პირველადი ინვენტარიზაციის დოკუმენტი ელექტრონული ფორმით, სამინისტროს ოფიციალური ვებგვერდის – www.moe.gov.ge მეშვეობით. გამომდინარე აღნიშნულიდან ნარჩენების მართვაზე პასუხისმგებელი პირი ნარჩენების პირველადი ინვენტარიზაციის დოკუმენტს წარადგენს შემდეგი ფორმით:

დანართები

დანართი 1. სახიფათოობის, გამაფრთხილებელი და ამკრძალავი ნიშნები

საშიშროების ნიშნები მარკირებისათვის

<p>გამალიზიანებლით,</p>  <p>მავნე</p>	 <p>აღებადი სითხეები</p>	 <p>აღებადი სითხეები</p>	 <p>ეკოტოქსიკური</p>
------------------------------------------------------------------------------------------------------------------------	-----------------------------------------------------------------------------------------------------------	------------------------------------------------------------------------------------------------------------	---------------------------------------------------------------------------------------------------------

ამკრძალავი აბრების/ფირნიშების დიზაინი

 <p>მოწევა აკრძალულია</p>	 <p>ღია ალი აკრძალულია</p>	 <p>უცხო პირთა შესვლა აკრძალულია</p>	 <p>არ შეეხოთ</p>
------------------------------------------------------------------------------------------------------------	-------------------------------------------------------------------------------------------------------------	------------------------------------------------------------------------------------------------------------------------	------------------------------------------------------------------------------------------------------

დანართი 2. სახიფათო ნარჩენების ტრანსპორტირების ფორმა

1. გამგზავნი

კომპანია	საკონტაქტო პირი	მისამართი/ ტელეფონი
----------	-----------------	---------------------

2. მიმღები

კომპანია	საკონტაქტო პირი	მისამართი/ ტელეფონი
----------	-----------------	---------------------

3. დატვირთვის ადგილი

კომპანია	საკონტაქტო პირი	მისამართი/ ტელეფონი
----------	-----------------	---------------------

4. გადმოტვირთვის ადგილი

კომპანია	საკონტაქტო პირი	მისამართი/ ტელეფონი
----------	-----------------	---------------------

5. გადამზიდველი №1

კომპანია	საკონტაქტო პირი	მისამართი/ ტელეფონი:	ავტოსატრანსპორტო საშუალების რეგისტრაციის ნომერი:	ტრაილერის რეგისტრაციის ნომერი:	სარკინიგზო გადაზიდვა N:

6. გადამზიდველი № 2

კომპანია	საკონტაქტო პირი:	მისამართი/ტელეფონი:	ავტოსატრანსპორტო საშუალების რეგისტრაციის ნომერი:	ტრაილერის რეგისტრაციის ნომერი:	სარკინიგზო გადაზიდვა N:

ტრანსპორტირება

7. №	8. ნარჩენის კოდი	9. ნარჩენის დასახელება	10. ოდენობა (კგ)

დადასტურება:

11. ნარჩენები გადაეცა გადამზიდველს	12. ნარჩენები მიიღო გადამზიდველმა	13. ნარჩენები გადაეცა მიმღებს	14. ნარჩენები მიღებულია შენახვის/აღდგენის/განთავსების მიზნით
თარიღი/დრო	თარიღი/დრო	თარიღი/დრო	თარიღი/დრო
გამგზავნის ხელმოწერა	გადამზიდველის ხელმოწერა	გადამზიდველის ხელმოწერა	მიმღების ხელმოწერა

დანართი 3. სახიფათო ნარჩენების საინფორმაციო ფურცელი

სახიფათო ნარჩენის კოდი		სახიფათო ნარჩენის დასახელება	
სახიფათო თვისებები	კლასიფიკაციის სისტემა	H კოდები	სახიფათობის განმსაზღვრელი მახასიათებელი
	ძირითადი:		
	დამატებითი:		
პროცესი/საქმიანობა, რომლის შედეგად წარმოიქმნება სახიფათო ნარჩენები			
ფიზიკური თვისებები	მყარი <input type="checkbox"/> თხევადი <input type="checkbox"/> ლექი <input type="checkbox"/> აირი <input type="checkbox"/>	შენიშვნა	
ქიმიური თვისებები	მჟავა <input type="checkbox"/> ტუტე <input type="checkbox"/> ორგანული <input type="checkbox"/> არაორგანული <input type="checkbox"/> ხსნადი <input type="checkbox"/> უხსნადი <input type="checkbox"/>	შენიშვნა	
გამოსაყენებელი შეფუთვის ან კონტეინერის სახეობა	სახიფათობის ნიშნები, რომლებიც გამოყენებული უნდა იყოს შენახვის/ტრანსპორტირების დროს		
პირველადი დახმარება	ზომები საგანგებო სიტუაციის დროს		

9. კუმულაციური ზემოქმედება

კუმულაციურ ზემოქმედებაში იგულისხმება განსახილველი პროექტის და საკვლევი რეგიონის ფარგლებში სხვა პროექტების (არსებული თუ პერსპექტიული ობიექტების) კომპლექსური ზეგავლენა ბუნებრივ და სოციალურ გარემოზე, რაც ქმნის კუმულაციურ ეფექტს.

როგორც საწარმოს მიმდებარე ტერიტორიების აუდიტის პროცესში დადგინდა, რაიმე შენობა ნაგებობების ან ინფრასტრუქტურის ობიექტების სამშენებლო სამუშაოები არ მიმდინარეობს და შესაბამისად მშენებლობის ფაზაზე გარემოზე კუმულაციური ზემოქმედება მოსალოდნელი არ არის. ამასთანავე გასათვალისწინებელია ის ფაქტი, რომ საწარმოს მოსაწყობად დაგეგმილი სამშენებლო სამუშაოები მცირე მოცულობის და მოკლევადიანია. გაანგარიშების შედეგების მიხედვით, მშენებლობის ფაზაზე ატმოსფერული ჰაერის ხარისხზე ზემოქმედების რისკი იქნება უმნიშვნელო.

ექსპლუატაციის ფაზაზე შესაძლო კუმულაციური ზემოქმედების რისკებიდან განხილვას ექვემდებარება:

- ატმოსფერული ჰაერის ხარისხზე ზემოქმედება;
- სატრანსპორტო ნაკადებზე ზემოქმედება;
- ხმაურის გავრცელებასთან დაკავშირებული ზემოქმედება.

ზემოქმედება ატმოსფერული ჰაერის ხარისხზე: როგორც წინამდებარე ასევე გარემოს სხვა კომპონენტების მიმართ, კერძოდ ატმოსფერულ ჰაერზე, კუმულაციური ზემოქმედება მოსალოდნელი არ არის, რადგან საწარმოო განთავსების ტერიტორიის მიმდებარედ არ არსებობს ისეთი ობიექტები, რომლებმაც შეიძლება გამოიწვიოს კუმულაციური ზემოქმედება.

რაც შეეხება საწარმოს შემოგარენში, მის სიახლოვეს, არ არსებობს ისეთი საწარმოო ობიექტები, რომლების კუმულაციურ ზემოქმედებას გამოიწვიონ.

ატმოსფერული ჰაერში მავნე ნივთიერებების მიწისპირა კონცენტრაციების ანგარიშისას გამოყენებული იქნება კანონმდებლობით გათვალისწინებული ფონური მახასიათებლები რომელიც ეთანადება 10 ათასზე ნაკლები მოსახლეობის რიცხოვნობის სიდიდეს.

საწარმოში ინერტული მასალების გადამუშავება დაგეგმილია სველი მეთოდით, რომელიც მნიშვნელოვნად ამცირებს მავნე ნივთიერებების გამოყოფას ატმოსფეროში, ვიდრე მშრალი მეთოდით დამუშავება.

აღნიშნულის გათვალისწინებით საწარმოს ექსპლუატაციის პროცესში, ატმოსფერული ჰაერის ხარისხი უახლოესი დასახლებული ზონის მიმართ არ გადააჭარბებს კანონმდებლობით გათვალისწინებულ ნორმებს და შესაბამისად საწარმოს ფუნქციონირება საშტატო რეჟიმში არ გამოიწვევს ჰაერის ხარისხის გაუარესებას.

ხმაურის გავრცელებასთან დაკავშირებით მოსალოდნელი ზემოქმედება: საწარმოს ექსპლუატაციის პროცესში აკუსტიკურ ფონზე ზემოქმედება მოსალოდნელია საწარმოო დანადგარებისა და საწარმოს ტერიტორიაზე მოძრავი ავტოტრანსპორტის მეშვეობით.

წინამდებარე ანგარიშში მოცემული გაანგარიშების შედეგების მიხედვით, ყველაზე უარესი სცენარის პირობებში (როცა ერთდროულად იმუშავებს ყველა დანადგარი და სატრანსპორტო საშუალება), ხმაურის გავრცელების მაქსიმალური დონე შესაბამისი ხმაურდამცავი კედლის გათვალისწინებით არ აჭრებს 30 დბა. შესაბამისად ადგილობრივ აკუსტიკურ ფონზე კუმულაციური ზემოქმედების ფორმირებაში საწარმოს წილი არ იქნება მნიშვნელოვანი.

ზემოქმედება სატრანსპორტო ნაკადებზე: როგორც წინამდებარე ანგარიშშია მოცემული, საპროექტო ტერიტორიას ცენტრალურ საავტომობილო გზამდე დაშორებულია 350 მეტრი მანძილით.

ინერტული მასალების შემოსატანად გამოყენებული იქნება მდინარე ხობის სანაპიროში არსებული კარიერებიდან შემომავალი გრუნტის გზები, რომელიც არ გადის დაუსახლებულ ტერიტორიაზე, ასევე პროდუქციის გატანისათვის გამოყენებული იქნება დაბის შიდა გზები, რომელიც უერთდება ცენტრალური საავტომობილო გზა.

ტერიტორიაზე უკვე მოწყობილია საწარმოსთვის საჭირო ინფრასტრუქტურა და დამატებით სამუშაოები გათვალისწინებული არ არის.

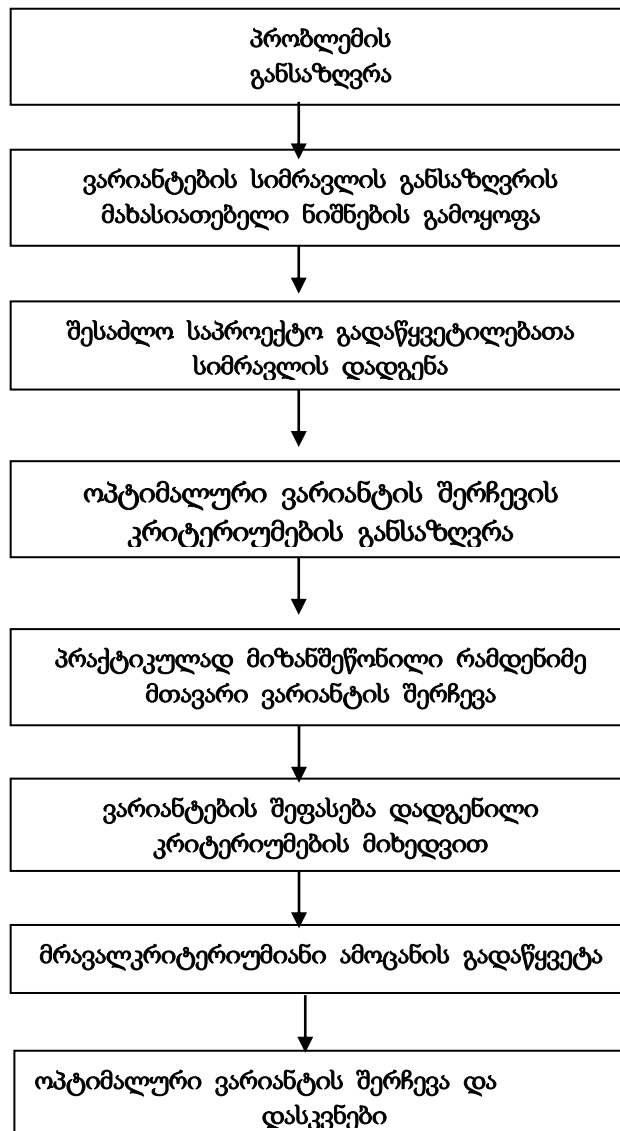
არსებული ტექნოლოგიურ ხაზზე წლიური წარმადობის გათვალისწინებით სატრანსპორტო ოპერაციების მაქსიმალური რიცხვი დღიური შეადგენს 18-ს. ზემოაღნიშნულის გათვალისწინებით შეგვიძლია ვთქვათ, რომ პროექტის ექსპლუატაციისას სატრანსპორტო ოპერაციებით მნიშვნელოვან ზრდას ადგილი არ ექნება, თუ გავითვალისწინებთ ძირითად მაგისტრალე მოძრაობის ინტენსივობას, სატრანსპორტო ნაკადებზე კუმულაციური ზემოქმედების რისკი არი იქნება მაღალი.

აღსანიშნავია, რომ სატრანსპორტო ოპერაციები შესრულებული იქნება მხოლოდ დღის საათებში. ნედლეულის და მზა პროდუქციის ტრანსპორტირებისათვის გამოყენებული სატრანსპორტო საშუალებების ერთ ღერძზე დატვირთვა არ იქნება 10 ტ-ზე მეტი, რაც მნიშვნელოვანია გზების საფარის დაზიანების პრევენციის მიზნით.

10. პროექტის ალტერნატიული ვარიანტები

10.1. პროექტის განხორციელების ალტერნატიული ვარიანტების ანალიზი

საქმიანობის გარემოზე ზემოქმედების შესწავლისა და შესაძლო გავლენის შეფასებისათვის აუცილებელია დეტალურად იქნეს განხილული ზემოქმედების ქვეშ მოქცეული გარემოს არსებული მდგომარეობა. აღნიშნული მოთხოვნის დაცვა უნდა განხორციელდეს ნორმატიული და საკანონმდებლო ბაზის საფუძველზე და ეყრდნობოდეს სარწმუნო (რეპრეზენტატულ) მონაცემებს. ამ მიმართულებით მნიშვნელოვანია მრავალმხრივი და ერთმანეთთან დაკავშირებული ეკოლოგიური ფაქტორების ანალიზის ჩატარება, ამასთან ერთად, “გარემოზე ზემოქმედების შეფასების შესახებ” დებულების თანახმად, შესაძლებელია პროექტის განხორციელების ალტერნატიული ვარიანტების ანალიზი, ვარიანტების შერჩევისა და ახალი ვარიანტების ფორმირების აღწერა. ამ პროცესში გამოიყენება გადაწყვეტილების მიღების თეორიისა და სისტემური ანალიზის ზოგადი სქემა, რაც გულისხმობს შემდეგი თანმიმდევრული ეტაპების განხორციელებას. (იხ. ნახაზი 10.1).



ნახ. 10.1 ალტერნატიული ვარიანტების სისტემური ანალიზის ზოგადი სქემა

პროექტის ალტერნატიული ვარიანტების ანალიზი, როგორც წესი, გულისხმობს:

- ა) ეგრეთწოდებული “ნულოვანი ვარიანტის” (სცენარი პროექტის გარეშე) შეფასებას;
- ბ) ძირითადი ვარიანტის აღწერას;
- გ) ერთი ან რამდენიმე ალტერნატიული ვარიანტის აღწერას.

ვარიანტების სიმრავლის დასადგენად გამოიყენება ალტერნატივების შემდეგი დამახასიათებელი ნიშნები:

- პროექტის ადგილმდებარეობა;
 - ტექნოლოგიური პროცესი და გამოყენებული დანადგარების ტიპი.
- ოპტიმალური ვარიანტის შერჩევის კრიტერიუმად მიღებულია:
- ა) გარემოსდაცვით სტანდარტებთან შესაბამისობის მახასიათებლები;
 - ბ) ტექნიკურად განხორციელებადობის კრიტერიუმები;
 - გ) სოციალური და ეკონომიკური მახასიათებლები.

ამრიგად, დაგეგმილი საქმიანობის განხორციელების ალტერნატიული ვარიანტების შერჩევის ზოგადი მოთხოვნები და კრიტერიუმები საკმაოდ მრავალფეროვანია და გარკვეულწილად დამოკიდებულია ინვესტორის მიერ ჩატარებულ ორგანიზაციულ ღონისძიებებზე.

10.2. არაქმედების ალტერნატიული ვარიანტი

ეკონომიკური თვალსაზრისით საქმიანობა განეკუთვნება ქვეყნისათვის პრიორიტეტულ მიმართულებას.

ინერტული მასალების გადამუშავების საწარმოს ექსპლუატაციის პროექტის განუხორციელებლობის შემთხვევაში ადგილი არ ექნება ბუნებრივ და სოციალურ გარემოზე იმ ნეგატიურ ზემოქმედებას, რაც მოსალოდნელია საწარმოს ოპერირების პროცესში, მათ შორის: ატმოსფერულ ჰაერში არაორგანული მტვრის და ხმაურის გავრცელება, ნარჩენების წარმოქმნა და სხვა. მაგრამ პროექტის განუხორციელებლობის შემთხვევაში რეგიონში საამშენებლო მასალების წარმოებისათვის და საამშენებლო სამუშაოების შესასრულებლად ინერტული მასალებით მომარაგება უნდა მოხდეს სხვა ანალოგიური პროფილის საწარმოდან და ამ შემთხვევაში ინერტული მასალების გადაზიდვების მანძილისა და სატრანსპორტო ნაკადების გაზრდის გამო თავიდან ვერ იქნება აცილებული გარემოზე ატმოსფერულ ჰაერში წვის პროდუქტებისა და ხმაურის ემისიების ზემოქმედება, ამასთან იზრდება როგორც სატრანსპორტო შემთხვევების (ავარიების) რისკები, ასევე გადაზიდვების ხარჯები.

დაგეგმილი საქმიანობის გარემოზე ზემოქმედების შეფასებამ, მოსალოდნელ ნეგატიურ ზემოქმედებასთან ერთად გამოავლინა მნიშვნელოვანი დადებით ასპექტები, რომელთა რეალიზაცია არ მოხდება პროექტის განუხორციელებლობის შემთხვევაში. პროექტის განხორციელების პოზიტიური შედეგებიდან აღსანიშნავია:

ქვეყანაში მნიშვნელოვნად გაიზარდა საამშენებლო მასალებზე მოთხოვნილება, რომლისათვის საჭიროა დიდი რაოდენობით ინერტული მასალა, ქვეყანაში გაზრდილი საამშენებლო საქმიანობიდან გამომდინარე, აქედან გამომდინარე დღესაც

მოთხოვნილებებიდან გამომდინარე ქვეყანაში შეინიშნება არასაკმარისი რაოდენობა ინერტულ მასალებზე, აქედან გამომდინარე საწარმოში დაიგეგმა ინერტული მასალების წარმოება.

- პროდუქციის რეალიზაცია მოხდება ადგილობრივ ბაზარზე, რაც მნიშვნელოვანია ქვეყანაში მიმდინარე სამშენებლო პროექტების ადგილობრივი წარმოების დამშენებლო მასალებით უზრუნველყოფისათვის;
- წვლილს შეიტანს რეგიონის და ქვეყნის ეკონომიკური პოტენციალის გაუმჯობესების საქმეში;
- საწარმოს ამოქმედება მნიშვნელოვან წვლილს შეიტანს რეგიონის და ქვეყნის ეკონომიკური პოტენციალის გაუმჯობესების საქმეში, რაც გამოიხატება ცენტრალური და ადგილობრივი საბიუჯეტო შემოსავლების ზრდაში.
- მართალია საქართველოში არსებობს ინერტული მასალების მწარმოებელი ბევრი კომპანია, მაგრამ დღეისობით ინერტული მასალა საკმარისი არ არის ბაზრის მოთხოვნის დაკმაყოფილებაზე და მასზე მოთხოვნილების შესავსებად საჭიროა აღნიშნული საწარმოს ფუნქციონირება;
- ქვეყნისათვის ეკონომიურად მომგებიანია საშინაო ბაზარი მთლიანად დაკმაყოფილებული იქნას შიდა პროდუქტით. ასევე უკეთესია ხდებოდეს ქვეყანაში წარმოებული საამშენებლო მასალების ექსპორტი სხვა ქვეყნებში;
- გარდა აღნიშნულისა, ინერტული მასალების წარმოებაზე ფუნქციონირებაზე უარის თქმის შემთხვევაში არ მოხდება ქვეყანაში დამატებით ახალი სამუშაო ადგილების შექმნა, რაც მეტად არასასურველი შედეგის მომტანია, რადგან ასევე ახალი სამუშაო ადგილების შექმნა ქვეყნისთვის წარმოადგენს ერთ-ერთ პრიორიტეტულ მიმართულებას

ყოველივე აღნიშნულის გათვალისწინებით შეიძლება ითქვას, რომ არქმედების ალტერნატივა, ანუ საქმიანობის არ განხორციელება არ გამოირიცხავს გარემოზე პირდაპირ უარყოფით გავლენას, ამავე დროს არ იქმნება სამუშაო ადგილები, არ ვითარდება ეკონომიკა, რაც უარყოფითად მოქმედებს სოციალურ გარემოზე. ამდენად, არქმედების ვარიანტი უარყოფით ქმედებათა ხასიათს ატარებს და შესაბამისად მიუღებელია.

10.3. ტექნოლოგიური ალტერნატივები

როგორც წინამდებარე ანგარიშშია მოცემული, საწარმოში დაგეგმილია წელიწადში 192000 ტონა ბალასტის გადამუშავება, რომლისაგან მიიღება საშუალოდ 187200 ტ/წელ ინერტული მასალა, რომელთაგან 74880 ტ/წელ ქვიშა, 112320 ტ/წელ ღორღის სხვადასხვა ფრაქცია, ასევე სალექარიდან ამოღებული შლამის სახით რჩება 4200 ტონა შლამი.

დღეისობით მთელ მსოფლიოში ინერტული მასალების წარმოებისათვის არ არსებობს სხვა სახის ტექნოლოგიური ხაზი.

მართალია ინერტული მასალების გადამუშავებისას არსებობს ბალასტის გადამუშავების-მსხვრევის სხვადასხვაა ჯერადობის ტექნოლოგიური ხაზები (ერთჯერადი, ორმაგი მსხვრევა და სამმაგი მსხვრევა), მაგრამ ორმაგი მსხვრევის დანადგარი უფრო

გავრცელებული ტექნოლოგიური ხაზია, რომელიც სრულიად აკმაყოფილებს მიღებული პროდუქციის სტანდარტებს, როელიც შეიძლება გამოყენებული იქნეს სხვადასხვა სახის საამშენებლო მასალების წარმოებისათვის (სასაქონლო ბეტონი, საამშენებლო ბლოკები, საგზაო სამუშაოები და სხვა).

აქვე უნდა აღინიშნოს, რომ ინერტული მასალების გადამუშავების ტექნოლოგია მოიცავს როგორც მშრალი მეთოდით გადამუშავებას, ასევე სველი მეთოდით გადამუშავებას.

ორივე მეთოდს გააჩნია თავიანთი უპირატესობები, ასევე თავიანთი უარყოფითი შედეგები, კერძოდ:

მშრალი მეთოდით გადამუშავებისას არ გამოიყენება წყალი და საჭირო არ არის საწარმოს მომარაგება ტექნიკური წყლით, რომელიც ამცირებს საწარმოო ხარჯებს, ასევე არ არის საჭირო ბუნებრივი რესურსის (წყლის) გამოყენება, მაგრამ ეს ტექნოლოგიური ხაზი გამოირჩევა ატმოსფერულ ჰაერზე მაღალი ზემოქმედებით, კერძოდ სველ მეთოდთან შედარებით, ატმოსფერულ ჰაერში მტვრის გამოყოფის ინტენსივობა თითქმის 16-ჯერ მეტია.

რაც შეეხება ინერტული მასალების სველი მეთოდით გადამუშავებას, ამ შემთხვევაში, როგორც ზემოთ ითქვა, მტვრის გამოყოფის ინტენსივობა თითქმის 16-ჯერ ნაკლებია, ვიდრე მშრალი მეთოდით გადამუშავება. მართალია სველი მეთოდით გადამუშავებისათვის დამატებით საჭიროა ტექნიკური წყლის გამოყენება, რომელიც ზრდის საწარმოო ხარჯებს, მაგრამ გარემოზე ზემოქმედების თვალსაზრისით სველი მეთოდით გადამუშავება გაცილებით დადებითია.

აქვე უნდა აღინიშნოს, რომ სველი მეთოდით გადამუშავებისას გამოყენებული წყლის აღება არ მოხდება მდინარე ხობიდან, ის განხორციელდება საწარმოს ტერიტორიაზე მოსაწყობ ჭაბურღილიდან, რომელზედაც აღებული იქნება შესაბამისი ლიცენზია.

ასევე ტექნოლოგიურ პროცესში გამოყენებული წყლის ჩაშვება არ მოხდება ზედაპირული წყლის ობიექტებში, რომელიც გარემოზე ზემოქმედების თვალსაზრისით დადებითი ტექნოლოგიაა.

ტექნოლოგიურ პროცესში გამოყენებული წყალი საწარმოში იქნება ბრუნვით სისტემაში, ის სალექარებში გავლის შემდეგ ისევ გამოყენებული იქნება ტექნოლოგიურ პროცესში, რომელიც ბუნებრივია მნიშვნელოვნად ამცირებს წყლის ხარჯს (მოხდება მხოლოდ დანაკარგების შევსება) და ის ასევე ამცირებს საწარმოო ხარჯებს.

მართალია აღნიშნული დანადგარის ფუნქციონირების დროს გამოირჩევა ხმაურის შედარებით მაღალი დონით, მაგრამ იმის გათვალისწინებით, რომ ის უზრუნველყოფილი იქნება ხმაურის შემამცირებელი საშუალებით (მოეწყობა ხმარის შემამცირებელი კედლები), რომელიც მნიშვნელოვნად ამცირებს ხმაურის დონეს, ამიტომ უახლოეს დასახლებულ პუნქტთან, რომელის დანადგარიდან დაშორებულია 90 მეტრით, მის გადაჭრებას ადგილი არ ექნება, უახლოეს რეცეპტორებზე.

ზემოთ ჩამოთვლილი ტექნოლოგიები ინერტული მასალების წარმოების საწარმოსათვის მთლიანად აკმაყოფილებს თანამედროვე მოთხოვნებს, ამიტომ ასევე

ქარხნის პარამეტრებიდან გამომდინარე, სხვა ალტერნატიული დანადგარის და ტექნოლოგიის განხილვა არ მომხდარა.

10.4. ტერიტორიის შერჩევის ალტერნატივები

ინერტული მასალების წარმოების სამსხვრევ-დამახარისხებელი დანადგარის განთავსების ტერიტორიის შერჩევისას განიხილებოდა სხვადასხვა ვარიანტი.

პირველ ვარიანტად განიხილებოდა მიწის ნაკვეთი ჩხორსწყუს რაიონში, სოფელი ქვედაჩხორწყუს, მიწის ნაკვეთის საკადასტრო ნომერი 46.03.32.179. აღნიშნული ნაკვეთი უახლოეს დასახლებულ პუნქტიდან დაშორებულია 30 მეტრით. ასევე ის წარმოადგენს სასოფლო-სამეურნეო დანიშნულების კატეგორიის და საჭირო იყო მისი კატეგორიის შეცვლა. ერთ-ერთი მთავარი ფაქტორი იყო შერჩეული ყოფილიყო ისეთი ტერიტორია, რომელიც ახლო იქნებოდა ინერტული მასალების გადამუშავებისათვის საჭირო ნედლეულის მოპოვებიდან, კერძოდ მდინარე ხობის სიახლოვეს არსებული ლიზენზირებული კარიერებიდან. აღნიშნული ნაკვეთი კარიერიდან, საიდანაც დაგეგმილია ნედლეულის მიწოდება, დიდი მანძილითაა დაშორებული და ნედლეულის შემოსატანად სატრანსპორტო საშუალებებს მოუწევდად დასახლებული პუნქტების გავლა, რომელიც სოციალური კუთხით უარყოფით ზემოქმედებას გამოიწვევს, რადგან მათი საცხოვრებელი სახლების სიახლოვეს სატვირთო ავტომობილების ინტენსივობების შესამჩნევი გაზრდა გამოიწვევს უარყოფით რეაქციას. ყოველივე აქედან გამომდინარე გადაწყდა სხვა ტერიტორიის შერჩევა.

მეორე ვარიანტად განიხილებოდა მიწის ნაკვეთი დაბა ჩხორსწყუსში, გობეჩიას ქუჩა #7, მიწის ნაკვეთის საკადასტრო ნომერი 46.02.45.325. აღნიშნული ნაკვეთი უახლოეს დასახლებული პუნქტიდან დაშორებულია 15 მეტრით. ის წარმოადგენს არასასოფლო-სამეურნეო დანიშნულების კატეგორიას. აღნიშნული ნაკვეთი კარიერიდან, საიდანაც დაგეგმილია ნედლეულის მიწოდება, ახლო მანძილითაა დაშორებული და ნედლეულის შემოსატანად სატრანსპორტო საშუალებებს არ მოუწევდათ დასახლებული პუნქტების გავლა, რაც მოსახლეობისათვის დადებით ფაქტორს წარმოადგენს. მართალია აღნიშნული ნაკვეთში არსებობდა ყველა ის ინფრასტრუქტურა (გზა, დენი, ტექნიკური წყალი და სხვა), რომელიც საჭიროა საწარმოს ფუნქციონირებისათვის, მაგრამ ის დასახლებული პუნქტიდან ძალიან ახლოს მდებარეობდა, ამიტომ იყო საშიშროება იყო გარემოსდაცვითი კუთხით, საწარმო დადგენილ ნორმებს ვერ დააკმაყოფილებდა, აქედან გამომდინარე გადაწყდა სხვა ტერიტორიის შერჩევა.

ასევე ერთ-ერთ საკითხად იხილებოდა ისეთი ნაკვეთის შერჩევა, რომ კარიერებიდან მოპოვებული მდინარის ბალასტის ტრანსპორტირებისათვის საჭირო ავტოთვიტმცლელეების სამომრათ მარშრუტს არ გაევილო დასახლებულ პუნქტებში, არ მომხდარიყო დასახლებულ პუნქტებში მცხოვრები ადამიანების გარემოს დამატებითი ზემოქმედება (ხმაური, ატმოსფერულ ჰაერის ხარისხის გაუარესება და სხვა).

საბოლოოდ შეირჩა მიწის ნაკვეთი **დაბა ჩხორსწყუსში, გობეჩიას ქუჩა #7, ს/კ 46.02.45.323.**

აღნიშნული ტერიტორია წარმოადგენს არასასიფლო-სამეურნეო დანიშნულების მიწის ნაკვეთს, რომელიც წარმოადგენს მის საკუთრებას, ამიტომ სოციალური და ეკონომიკური განსახლების რისკები არ არსებობს. პროექტის ფარგლებში არ იგეგმება ბუნებიდან ხე-მცენარეების ამოღება.

აღნიშნული ნაკვეთის ადგილმდებარეობა სრულიად აკმაყოფილებს ზემოთ ჩამოთვლილ დადებით ასპექტებს, მაგრამ ეს ტერიტორია უახლოესი დასახლებული პუნქტით სიშორის გათვალისწინებით არ ხასიათდება დადებითი მაჩვენებლებით, კერძოდ:

უახლოესი დასახლებული პუნქტი საწარმოო ტერიტორიის საკადასტრო საზღვრიდან დაშორებულია 30 მეტრით, რაც არ ფასდება დადებითი მახასიათებლით.

მაგრამ მეწარმის მიერ აღნიშნულ ტერიტორიაზე სამსხვრევ-დამახარისხებელი დანადგარის განთავსებისათვის შეარჩია ის ადგილი, რომელიც მაქსიმალურად იქნებოდა დაშორებული უახლოეს დასახლებული პუნქტიდან და ეს მანძილი გახდა 90 მეტრია, რაც საკმარისი მანძილია, რომ დაცული იყოს გარემოზე ზემოქმედების თვალსაზრისით დადგენილი ნორმები იქ მცხოვრები ადამიანებისათვის.

აღნიშნული ალტერნატივის შეფასებისას მნიშვნელოვანია შეფასებულ იქნას მისასვლელი გზების საკითხი, კერძოდ ვინაიდან საწარმოში ძირითადად უნდა იმოძრაოს მაღალი ტვირთამწეობის ა/ტრანსპორტმა, ამასთან ინტენსიური მოძრაობა გზაზე მნიშვნელოვანი რაოდენობის მტვრის წარმოქმნას შეუწყოს ხელს ხოლო ნალექების მოსვლის დროს შესაძლოა გამოუსადეგარიც აღმოჩნდეს, აღნიშნული საკითხი ასევე შეიძლება ახლომდებარე მოსახლეობის შეწუხებაც გამოიწვიოს. ოპტიმალური ვარიანტი ამ შემთხვევაში წარმოადგენს შერჩეული ნაკვეთი, რადგან ნედლეულით მომარაგებისას არ იქნება გამოყენებული დასახლებული პუნქტის ტერიტორიები და გზები.

აქვე უნდა აღინიშნოს, რომ საწარმომ შეარჩია ისეთი ტექნოლოგია (სველი მეთოდით გადამუშავება), რომელიც მნიშვნელოვნად ამცირებს ატმოსფერულ ჰაერზე ზემოქმედებას, ვიდრე მშრალი მეთოდით გადამუშავების ტექნოლოგიასთან მიმართებით.

ასევე ხმაურის ზეგავლენის შემცირების მიზნით დაგეგმილია ხმაურის შემაცირებელი საშუალებების გამოყენება, კერძოდ დასახლებული პუნქტის მიმართულებით ხმაურდამხშობი კედლების მოწყობა, რომ არ მოხდეს ხმაურის დონის დასაშვებ ნორმაზე გადაჭარბება უახლოეს დასახლებულ პუნქტთან.

ალტერნატივების შეფასება

კრიტერიუმები:

- მიწის ნაკვეთი მდებარეობს კარიერთან სიახლოვეს, რაც ხელსაყრელია სამომავლო საქმიანობისთვის;
- სატრანსპორტო, ტვირთების ლოჯისტიკის მართვის აუცილებელ პირობას წარმოადგენს კარიერისა და საწარმოო ტერიტორიის სიახლოვე;
- საპროექტო ტერიტორია უახლოესი დასახლებული პუნქტიდან დაშორებულია იმ საკმარისი მანძილით, რომ უზრუნველყოფილი იყოს არსებული ნორმების დაცვა.

- ტვირთების ტრანსპორტირებისთვის გამოყენებული მარშრუტი ზეგავლენას არ მოახდენს გარემოს ცალკეულ კომპონენტებზე.
- არ მოითხოვს დამატებითი გზების და შესაბამისი ინფრასტრუქტურის განხორციელებას.
- კვების და სხვა სახის სენსიტიური ობიექტებისგან დაშორება.
- ზედაპირული წყლის ობიექტიდან დაშორება.
- ყველა ინფრასტრუქტურული ობიექტის ერთ სივრცეში განთავსება, რაც მნიშვნელოვნად მიმზიდველს ხდის პროექტს და ამცირებს ექსპლუატაციის პროცესში გარემოს ცალკეულ კომპონენტებზე დამატებითი ინფრასტრუქტურის მოწყობით და ოპერირებით უარყოფით ზემოქმედებას.
- ბუნებრივი რესურსების ათვისება მინიმალურია.
- ექსპლუატაციის ეტაპზე სითბური ეფექტი არ არსებობს და ატმოსფერულ ჰაერზე ზემოქმედება ნორმის ფარგლებში.
- აკუსტიკური ხმაურის გავრცელება არ აჭარბებს დასაშვებ ნორმებს;
- დანადგარების მონტაჟის ეტაპზე გარემოს ცალკეულ კომპონენტებზე მინიმალური ზემოქმედება.
- ექსპლუატაციის ეტაპზე ოპერირების ხარჯების მინიმალიზაცია.

ყოველივე ზემოთ თქმულის გათვალისწინებით, შერჩეული იქნა ზემოთ განხილული ტერიტორია, რომელიც სრულიად აკმაყოფილებს ასეთი ტიპის საწარმოს ფუნქციონირებისათვის საჭირო მოთხოვნებს, როგორც გარემოსდაცვითი თვალსაზრისით, ასევე მის სიახლოვეს არსებული დასახლებული პუნქტის მოსახლეობისათვის, მათი სოციალური მდგომარეობის არ გაუარესების თვალსაზრისით. პირიქით შესაძლებელია ადგილობრივი მოსახლეობის დასაქმება აღნიშნულ საწარმოში, რომელიც გამოიწვევს მათი ეკონომიური მდგომარეობის გაუმჯობესებას.

11. გარემოზე დადგენილ ზემოქმედებათა ფაქტორების შედეგად მიღებული “გარემოს მოსალოდნელი მდგომარეობის” პროგნოზი

მოცემული გარემოსდაცვითი დამასაბუთებელი დოკუმენტაციის შედგენისას შესწავლილია, გამოვლენილია და აღწერილია ინვესტორის მიერ დაგეგმილი საქმიანობის პირდაპირი და არაპირდაპირი ზეგავლენა ადამიანის ჯანმრთელობაზე და მისი საქმიანობის უსაფრთხოებაზე. აგრეთვე გარემოს ძირითად კომპონენტებზე - ატმოსფერულ ჰაერზე, ნიადაგზე, წყლის ობიექტებზე, კლიმატზე, მინიშნებულია განხილული საკითხის დამოკიდებულება სოციალურ და ეკონომიკურ ფაქტორებზე. საქმიანობა მიკუთვნებულია იმ კატეგორიას, რომლებიც საჭიროებენ გარემოზე ზემოქმედების ნებართვას. განხილული საწარმოო ობიექტის საქმიანობის გარემოზე ზემოქმედების ხარისხობრივი შეფასება სხვადასხვა კატეგორიის რეცეპტორებზე და ეკოსისტემის კომპონენტებზე მოცემულია ცხრილ 11.1-ში

წარმოდგენილი მასალები მიუთითებენ, რომ განხილული საწარმოო ობიექტის მუშაობისას, ემისიის წყაროებიდან ატმოსფერულ ჰაერში მავნე ნივთიერებათა გამოფრქვევის შედეგად მათი გაბნევით დამყარებული მავნე ნივთიერებათა ატმოსფერული კონცენტრაციები ნაკლებია მათსავე სანიტარული ნორმებით დასაშვებ კონცენტრაციებზე, ამიტომ ამ წყაროებიდან ატმოსფერულ გაფრქვევათა შემდგომი შემცირება არაა აუცილებლობით ნაკარნახევი.

ცხრილი 11.1.

გზშს ხარისხობრივი მახასიათებლები

•	ცალკეული კომპონენტები, ფაქტორები	გავლენის მაშტაბი	შენიშვნა
1	2	3	4
1	ადამიანის ჯანმრთელობა და უსაფრთხოება	უმნიშვნელო	
2	ბუნებრივი გარემო: მცენარეული საფარი ცხოველთა სამყარო ნიადაგი ატმოსფერული ჰაერი წყლის ობიექტები კლიმატი ლანდშაპტი ეკოსისტემები	უმნიშვნელო - - - გასათვალისწინებელი უმნიშვნელო უმნიშვნელო - უმნიშვნელო	
3	ისტორიული ძეგლები	-	
4	სოციალური და ეკონომიკური	დადებითი	

12. საქმიანობის გარემოსდაცვითი მენეჯმენტის და მონიტორინგის გეგმა

როგორც გზშ-ის ანგარიშის წინა თავებშია აღნიშნული, საქმიანობის პროცესში არსებობს გარკვეული სახის ზემოქმედების რისკები გარემოს ზოგიერთ რეცეპტორზე. უარყოფითი ზემოქმედებების ხასიათის და მნიშვნელოვნების შემცირების ერთერთი წინაპირობაა მიმდინარე სამუშაოების სწორი მართვა (მენეჯმენტი) მკაცრი მეთვალყურეობის (მონიტორინგის) პირობებში.

გარემოსდაცვითი მენეჯმენტის გეგმის მიზანია უზრუნველყოს დაგეგმილი საქმიანობის შესაბამისობა გარემოსდაცვითი კანონმდებლობის მოთხოვნებთან.

გარემოსდაცვითი მონიტორინგის ორგანიზაცია

გარემოსდაცვითი საქმიანობის ერთ-ერთ სტრატეგიულ მიმართულებას განეკუთვნება გარემოს მდგომარეობის მონიტორინგი, რომელიც ითვალისწინებს გარემოს მდგომარეობაზე დაკვირვებას და მოპოვებული მონაცემების ანალიზს, რაც საშუალებას იძლევა პროგნოზირებადი გახდეს გარემოს ცვლილება ნებისმიერი სამეურნეო საქმიანობის განხორციელების შემთხვევაში. გარემოს მდგომარეობის მონიტორინგი გულისხმობს გარემოს დაბინძურების წყაროთა დადგენას და ამ წყაროებიდან მავნე ნივთიერებათა გარემოში გამოყოფის მახასიათებლების განსაზღვრას. აგრეთვე პროექტით გათვალისწინებული, მავნე ნივთიერებების გარემოში ზღვრულად დასაშვები გამოყოფის (ატმოსფეროში გამოფრქვევის, წყლის ობიექტებში ჩაშვების) გადამეტების შემთხვევაში - გაფრთხილებას და სათანადო ორგანიზაციული ღონისძიებების გატარების რეკომენდაციების შემუშავებას. ქვეყანაში ატმოსფერული ჰაერის მდგომარეობის შეფასება ქვეყანაში დანერგილი დაკვირვებების სისტემის მეშვეობით. ამ სისტემის სტაციონალური პოსტის დანიშნულებაა – რეგულარული, უწყვეტი რეგისტრაცია აწარმოოს ატმოსფერული ჰაერის მდგომარეობის შესახებ (მათ შორის, ძირითადად ჰაერში გოგირდის ორჟანგის, ნახშირორჟანგის, აზოტის ჟანგეულებისა და ნახშირწყალბადების მახასიათებელთა დაფიქსირებით. აგრეთვე საჭიროების შემთხვევაში - სინჯების აღებით სხვა მავნე ნივთიერებათა რაოდენობრივი სიდიდეების ატმოსფერულ ჰაერში განსასაზღვრავად).

მონიტორინგის სისტემაში განსაკუთრებული როლი ენიჭება თვითმონიტორინგის ორგანიზაციას. განხილული საწარმოო ობიექტის დაბინძურების გამოყოფის წყაროებზე განხორციელდეს ატმოსფერული ჰაერის დაბინძურების წყაროებზე სისტემატური კონტროლის უზრუნველყოფა. თვითმონიტორინგის ასეთი სისტემა საშუალებას იძლევა ოპერატიულად განისაზღვროს ატმოსფერულ ჰაერში მავნე ნივთიერებების ემისიის მოცულობები და სახეები.

მოცემულ დოკუმენტაციაში დადგენილი, საწარმოო ობიექტის ფუნქციონირებით გარემოს დამაბინძურებელი ნივთიერებების ჩამონათვალის გათვალისწინებით, თვითმონიტორინგულ ქსელში ჩართვას ექვემდებარება: **არაორგანული მტვერი.**

გარემოს მდგომარეობის თვითმონიტორინგი და ზემოქმედების შეფასების მეთოდები

საქართველოს კანონები "გარემოს დაცვის ჰესახებ" "წყლის დაცვის ჩესახებ" "ატმოსფერული ჰაერის დაცვის შესახებ" და საქართველოს მთავრობის დადგენილება #413 - დაბინძურების სტაციონარული წყაროებიდან მავნე ნივთიერებათა გაფრქვევების თვითმონიტორინგის და ანგარიშგების წარმოების ტექნიკური რეგლამენტის დამტკიცების თაობაზე აწესებენ შესაბამის მოთხოვნებს დაბინძურების წყაროებიდან მავნე ნივთიერებათა თვითმონიტორინგის წარმოებაზე, რომლის მიხედვითაც ამ ნაწილში, საწარმოო ობიექტის მიერ გარემოში გამოყოფილი მავნე ნივთიერებების მახასიათებელთა გაზომვის (შეფასების), აღრიცხვის და ანგარიშგების წარმოების ვალდებულებები დაკისრებული აქვს საქმიანობის სუბიექტს.

საწარმოში ატმოსფერული ჰაერის დაცვის ღონისძიებათა დაგეგმვა და მონიტორინგის ორგანიზაცია

ატმოსფერული ჰაერის დაცვის თვითმონიტორინგის რეგლამენტის სამართლებრივი საფუძველია საქართველოს მთავრობის მიერ დამტკიცებული ინსტრუქცია "დაბინძურების სტაციონარული წყაროებიდან მავნე ნივთიერებების გაფრქვევების თვითმონიტორინგის და ანგარიშგების წარმოების წესების შესახებ" და მასში შეტანილი ცვლილებები.

საქმიანობის გარკვეული სუბიექტი, რომელიც კანონითაა განსაზღვრული, ვალდებულია, თვითმონიტორინგის მიზნით, აწარმოოს დაბინძურების სტაციონარული წყაროებიდან ატმოსფერულ ჰაერში მავნე ნივთიერებების ორგანიზებული გაფრქვევების ფაქტობრივი რაოდენობის უწყვეტი განსაზღვრა, ინსტრუმენტული მეთოდით. საქმიანობის სუბიექტის მიერ დაბინძურების სტაციონარული წყაროებიდან ატმოსფერულ ჰაერში მავნე ნივთიერებების ორგანიზებული გაფრქვევების ფაქტობრივი რაოდენობისა და ტემპერატურის განსაზღვრა წარმოებს მავნე ნივთიერებების ორგანიზებული გაფრქვევისას უშუალოდ მავნე ნივთიერებების გაფრქვევის იმ წყარო(ებ)ზე (ჰაერსატარში, მილში), რომლ(ებ)ის შესაბამისი გამოყოფის წყაროები განსაზღვრულია დანართი 5-ით.

უწყვეტი მონიტორინგის ხელსაწყო/სინჯის ამღების განთავსების ადგილად უნდა შეირჩეს ჰაერსატარის სწორხაზოვანი უბანი გაფრქვევის წყაროს გამოსასვლელამდე, მისგან 2-3 ჰიდრავლიკური დიამეტრის დაშორებით და არაუმცირეს 5 ჰიდრავლიკური დიამეტრის დაშორებით ჰაერის ნაკადის მკვეთრი ცვლილებების უახლოესი ადგილიდან. როცა გაფრქვევის წყაროს გამოსასვლელამდე ჰაერსატარის სწორხაზოვანი მონაკვეთის სიგრძე ნაკლებია 7 ჰიდრავლიკური დიამეტრის სიგრძეზე, უნდა შეირჩეს სინჯის აღების ისეთი განივკვეთი, რომელიც მონაკვეთს ჰაერის მოძრაობის მიმართულებით ყოფს თანაფარდობით 3:1.

სავალდებულოა შემდეგი მავნე ნივთიერებების (მათი არსებობის შემთხვევაში) ორგანიზებული გაფრქვევების ფაქტობრივი რაოდენობისა და ტემპერატურის უწყვეტი ინსტრუმენტული მეთოდით განსაზღვრა, თუ კონკრეტული დამბინძურებლის კონცენტრაცია ჰაერსატარში, საქართველოს გარემოს დაცვისა და სოფლის მეურნეობის სამინისტროსთან შეთანხმებული ატმოსფერულ ჰაერში მავნე ნივთიერებათა ზღვრულად

დასაშვები გაფრქვევის ნორმების პროექტის მიხედვით, შეესაბამება დანართი 6-ით განსაზღვრულ დიაპაზონს:

- მტვერი (შეწონილი ნაწილაკები, TSP)
- აზოტის ორჟანგი (NO₂)
- გოგირდის ორჟანგი(SO₂)
- ნახშირჟანგი (CO)“.

ზემოთ მითითებული მავნე ნივთიერებების გაფრქვევების ფაქტობრივი რაოდენობის უწყვეტი ინსტრუმენტული მეთოდით განსაზღვრა რეკომენდებულია განხორციელდეს იმ ხელსაწყოების გამოყენებით, რომლებიც აკმაყოფილებენ დანართი 6-ით განსაზღვრულ სტანდარტებს. ხელსაწყოს მიერ განსაზღვრული გაფრქვევების ფაქტობრივი რაოდენობის მაღალი სიზუსტისა და სანდოობის უზრუნველყოფის მიზნით, საქმიანობის სუბიექტი ვალდებულია უზრუნველყოს ხელსაწყოების სათანადო და დროული მომსახურება, სულ მცირე ხელსაწყოს სახელმძღვანელო დოკუმენტის შესაბამისად.

უწყვეტი ინსტრუმენტული თვითმონიტორინგის შედეგები ეგზავნება საქართველოს გარემოს დაცვისა და სოფლის მეურნეობის სამინისტროს სახელმწიფო საქვეუწყებო დაწესებულება - გარემოსდაცვითი ზედამხედველობის დეპარტამენტს უშუალოდ მონიტორინგის ხელსაწყოდან, ყოველგვარი ცვლილების გარეშე, უწყვეტ რეჟიმში (არაუმეტეს 5 წუთიანი ინტერვალით) სერვისის საშუალებით, იმგვარად რომ უზრუნველყოფილი იყოს მონაცემთა მთლიანობა და დაცულობა. უწყვეტი ინსტრუმენტული თვითმონიტორინგის შედეგების საფუძველზე 30 წუთიანი გასაშუალოებული მონაცემ(ებ)ის შედარება მოხდება ზღვრულად დასაშვები გაფრქვევის დადგენილ ნორმებთან. საქმიანობის სუბიექტს არ დაეკისრება პასუხისმგებლობა უწყვეტი ინსტრუმენტული თვითმონიტორინგის ვალდებულების შეუსრულებლობისთვის, თუ იგი შედეგების მიწოდების ნებისმიერი წყვეტის თაობაზე, შეწყვეტის მიზეზის შესახებ ინფორმაციის დაზუსტებით, ცხელი ხაზისა (153) ან/და შესაბამისი ელექტრონული ფოსტის (airhelp@des.gov.ge) საშუალებით წინასწარ (მაგ. დანადგარის გათიშვა, დაგეგმილი ტექნიკური სამუშაოების განხორციელება და ა.შ.) ან დაუყოვნებლივ აცნობებს სსდ - გარემოსდაცვითი ზედამხედველობის დეპარტამენტს.

საქმიანობის სუბიექტი ატმოსფერულ ჰაერში მავნე ნივთიერებების გაფრქვევების უწყვეტი ინსტრუმენტული მონიტორინგის დაწყებამდე ვალდებულია სსდ - გარემოსდაცვითი ზედამხედველობის დეპარტამენტს მიაწოდოს ინფორმაცია ამ ტექნიკური რეგლამენტის დანართი 5-ით გათვალისწინებული გაფრქვევის თითოეული წყაროს, მისი სტატუსისა (მოქმედი, უმოქმედო) და სამუშაო დროითი რეჟიმის შესახებ. ასევე, საქმიანობის სუბიექტი ვალდებულია ამ მონაცემების ნებისმიერი ცვლილების შესახებ აცნობოს სსდ - გარემოსდაცვითი ზედამხედველობის დეპარტამენტს, აღნიშნული ცვლილების განხორციელებამდე.

უწყვეტი ინსტრუმენტული თვითმონიტორინგის შედეგების მიწოდების შეწყვეტისა და ატმოსფერულ ჰაერში მავნე ნივთიერებათა ზღვრულად დასაშვები გაფრქვევის დადგენილი ნორმების გადამეტების დაფიქსირების შესახებ გარემოსდაცვითი

ზედამხედველობის დეპარტამენტისგან ინფორმაციის მიღების უზრუნველყოფისთვის საქმიანობის სუბიექტი ვალდებულია განსაზღვროს საკონტაქტო პირ(ებ)ი და მათ შესახებ ინფორმაცია აცნობოს სსდ - გარემოსდაცვითი ზედამხედველობის დეპარტამენტს საკონტაქტო ტელეფონის ნომრისა და ელექტრონული ფოსტის მისამართის მითითებით. საქმიანობის სუბიექტი ვალდებულია მონაცემებს უცვლელად და დაცულად ინახავდეს სულ მცირე ერთი წლის განმავლობაში და ნებისმიერ დროს, მოთხოვნის შემთხვევაში, უზრუნველყოს მონაცემების საქართველოს გარემოს დაცვისა და სოფლის მეურნეობის სამინისტროს წარმომადგენლისთვის ხელმისაწვდომობა. ამ პუნქტით განსაზღვრული ვალდებულებების შესრულების მიზნით საქმიანობის სუბიექტმა უნდა უზრუნველყოს უწყვეტი ინტერნეტკავშირის ქონა და არანაკლებ ერთი სტატიკური გარე IP მისამართი.

სსდ - გარემოსდაცვითი ზედამხედველობის დეპარტამენტში ამ ტექნიკური რეგლამენტის დანართი 5-ით გათვალისწინებული გაფრქვევის თითოეული წყაროს სტატუსის (მოქმედი, უმოქმედო), სამუშაო დროითი რეჟიმისა და რეჟიმის ნებისმიერი ცვლილების შესახებ ინფორმაციის ასახვა, ასევე, უწყვეტი ინსტრუმენტული თვითმონიტორინგის შედეგების მიღება და თვითმონიტორინგთან დაკავშირებული სხვა ინფორმაციის ასახვა ხორციელდება შესაბამისი სერვისის მეშვეობით ინსტრუქციის შესაბამისად, რომელსაც ამტკიცებს საქართველოს გარემოს დაცვისა და სოფლის მეურნეობის მინისტრი.“;

საქართველოს გარემოს დაცვისა და სოფლის მეურნეობის სამინისტრო აწარმოებს მავნე ნივთიერებათა გაფრქვევების სახელმწიფო აღრიცხვას. მავნე ნივთიერებათა გაფრქვევების სახელმწიფო აღრიცხვა ხორციელდება მავნე ნივთიერებათა გაფრქვევების სახელმწიფო აღრიცხვის ფორმების მიხედვით, რომლებსაც საქმიანობის სუბიექტები ყოველწლიურად, საანგარიშო წლის დასრულების შემდეგ არაუგვიანეს 15 თებერვლისა, ელექტრონული სისტემის (<http://emoe.gov.ge/>) მეშვეობით ავსებენ და წარუდგენენ საქართველოს გარემოს დაცვისა და სოფლის მეურნეობის სამინისტროს, ხოლო აფხაზეთისა და აჭარის ავტონომიური რესპუბლიკების ტერიტორიაზე განთავსებული ატმოსფერული ჰაერის დაბინძურების სტაციონარული ობიექტების შემთხვევაში – აფხაზეთისა და აჭარის ავტონომიური რესპუბლიკების გარემოს დაცვისა და ბუნებრივი რესურსების შესაბამის სამსახურებს. საქართველოს გარემოს დაცვისა და სოფლის მეურნეობის სამინისტრო და აფხაზეთისა და აჭარის ავტონომიური რესპუბლიკების გარემოს დაცვისა და ბუნებრივი რესურსების შესაბამისი სამსახურები გადაწყვეტილებას წარდგენილ მავნე ნივთიერებათა გაფრქვევების სახელმწიფო აღრიცხვის ფორმების დადასტურების თაობაზე იღებენ არაუგვიანეს 1 აპრილისა.“;

ეს ინსტრუქცია არეგულირებს სამართლებრივ ურთიერთობებს საქართველოს გარემოს დაცვის სამინისტროსა ფიზიკურ და იურიდიულ (საკუთრების და ორგანიზაციულ სამართლებრივი ფორმის მიუხედავად) პირებს შორის. ინსტრუქციის მიზანია ფიზიკურ და იურიდიულ პირთა საქმიანობისას დაბინძურების სტაციონარული წყაროებიდან მავნე ნივთიერებების გაფრქვევების აღრიცხვისა და ანგარიშგების წესის დადგენა. ხოლო ამ ინსტრუქციის ამოცანას წარმოადგენს ფიზიკურ და იურიდიულ პირთა

მიერ დაბინძურების სტაციონარული წყაროებიდან ატმოსფერულ ჰაერში მავნე ნივთიერებების გაფრქვევების აღრიცხვა და მათი წარმოება პირველადი აღრიცხვის დოკუმენტაციის შესაბამისად. პირველადი აღრიცხვის დოკუმენტაციის(პად) ფორმები განკუთვნილია ატმოსფერული ჰაერის დაბინძურების სტაციონარული წყაროების და მათი მახასიათებლების (ცხრილი 12.2, ფორმა # პად-1). აირმტვერდამჭერი დანადგარების მუშაობის (ცხრილი 12.3 ფორმა # პად-2) და ატმოსფერული ჰაერის დაცვის ღონისძიებების შესრულების (ცხრილი 12.4, ფორმა # პად-3) აღრიცხვისათვის. პად-ის ფორმების საწარმოებლად საწარმოს უნდა გააჩნდეს მავნე ნივთიერებათა გამოყოფის და გაფრქვევის წყაროების განლაგების სქემა მასზე წარმოების (საამქროს, უბნის) მავნე ნივთიერებათა გამოყოფის და გაფრქვევის წყაროების ნომრების ჩვენებით. მათ წარმოებას ყოველკვარტალურად ახორციელებს საქარმო ან მისი დამკვეთი. ფიზიკური ან იურიდიული პირი საქართველოს კანონმდებლობის შესაბამისად, მათი შევსების სიზუსტეს ხელმოწერი. ადასტურებს საწარმოს ხელმძღვანელის მიერ უფლებამოსილი პირი ატმოსფერული ჰაერის დაცვის საკითხებზე პასუხისმგებლობა ინსტრუქციის მოთხოვნათა დარღვევისათვის განისაზღვრება საქართველოს კანონმდებლობით.

პად-ის ფორმები წარმოადგენს მავნე ნივთიერებათა გაფრქვევების სახელმწიფო აღრიცხვის საფუძველს, რომელსაც აწარმოებს საქართველოს გარემოს დაცვის სამინისტრო თანახმად "ატმოსფერული ჰაერის დაცვის შესახებ" საქართველოს კანონის 37-ე მუხლის მე-4 პუნქტისა.

ფორმა # პად-1 არის საწარმოში ატმოსფერული ჰაერის დაბინძურების წყაროების და მათი მახასიათებლების აღრიცხვიანობის დამადასტურებელი პირველადი დოკუმენტი. ფორმა # პად-1-ში ჩანაწერები წარმოებს დაბინძურების წყაროების პარამეტრების გაზომვების მონაცემების და აღებული სინჯების ლაბორატორული ანალიზების დეტალური დამუშავების საფუძველზე. თუ მოცემულ ეტაპზე რომელიმე მავნე ნივთიერების პარამეტრების განსაზღვრის ინსტრუმენტული მეთოდის არაარსებობის ან რაიმე სხვა ობიექტური მიზეზების გამო შეუძლებელია ინსტრუმენტალური მეთოდები. მავნე ნივთიერებათა ფაქტიური გაფრქვევების ინტენსიობების დადგენა. ამ შემთხვევაში დასაშვებია დასადგენ პარამეტრთა დადგენა თეორიული გაანგარიშებების საფუძველზე სააღრიცხვო დოკუმენტაციის, მატერიალური ბალანსის მეთოდებისა და სპეციალური დარგობრივი მეთოდების გამოყენებით.

ფორმა # პად-2-ის შევსება ხდება ყველა იმ საწარმოში, რომლებსაც გააჩნია ატმოსფერული ჰაერის დაბინძურებისაგან დამცავი აირმტვერდამჭერი მოწყობილობები.

ფორმა # პად-3 ივსება საწარმოების მიერ იმ ღონისძიებების შესრულების აღრიცხვისათვის, რომლებიც უზრუნველყოფენ ატმოსფერულ ჰაერში გაფრქვეულ მავნე ნივთიერებათა რაოდენობის შემცირებას.

თვითმონიტორინგის წარმოებასთან ერთად მნიშვნელოვან გარემოსდაცვით ღონისძიებად ითვლება და საწარმოო ობიექტის გარემოზე ზემოქმედების უშუალო შეფასება დიდადაა დამოკიდებული სრული ტექნოლოგიური დატვირთვის პირობებში ჩატარებული გარემოში მავნე ნივთიერებების გამოყოფის აღრიცხვიანობის შედეგებზე.

ატმოსფერული ჰაერის დაბინძურების წყაროების და მათ მიერ გაფრქვეულ დამაბინძურებელ ნივთიერებათა აღრიცხვიანობის მიზანს წარმოადგენს საწყისი მონაცემების დადგენა ისეთი საკითხების გადასაწყვეტად, როგორცაა:

ატმოსფერულ ჰაერში დამაბინძურებელ ნივთიერებათა გამოფრქვევების შედეგად გარემოზე ზემოქმედების ხარისხის შეფასება;

ატმოსფერულ ჰაერში დამაბინძურებელ ნივთიერებათა გამოფრქვევების ნორმატივების დადგენა, როგორც ცალკეული წყაროსთვის, ისე მთლიანად საწარმოსათვის;

ატმოსფერულ ჰაერში დამაბინძურებელ ნივთიერებათა გამოფრქვევების შეზღუდვის მიზნით დადგენილი ნორმატივების დაცვის კონტროლის ორგანიზაცია;

საწარმოში არსებული აირმტვერდამჭერი მოწყობილობების ტექნიკური მდგომარეობის შეფასება;

საწარმოში გამოყენებული ტექნოლოგიური პროცესების ეკოლოგიური მახასიათებლების შეფასება;

საწარმოში გამოყენებული ნედლეულისა და რესურსების ნარჩენების უტილიზაციის ეფექტურობის შეფასება;

ატმოსფერული ჰაერის დაბინძურების სტაციონარული წყაროებისა და მათი მახასიათებლების აღრიცხვის ფორმა #ჰად-1

წარმოების (საამქროს, უბნის) დასახელება

მავნე ნივთიერებათა გამოყოფის წყაროს (წყაროების ჯგუფის) ნომერი და დასახელება	მავნე ნივთიერებათა გაფრქვევის წყაროს ნომერი და დასახელება	მავნე ნივთიერებათა გაფრქვევის სახე (ორგანიზებული ან არაორგანიზებული)	მავნე ნივთიერებათა გაფრქვევის წყაროს პარამეტრები		სინჯების (გაზომვების) ადების თარიღი	სინჯების (გაზომვების) ადების ადგილი	აირჰერმტვერნარევის პარამეტრები მავნე ნივთიერებათა გაფრქვევის წყაროს გამოსასვლელთან		
			სიმაღლე, მ	დიამეტრი ან კვეთის ზომა, ხაზობრივი წყაროსათვის მისი სიგრძე, მ			ტემპერატურა, °C	სიჩქარე, მ/წმ	მოცულობა, მ ³ /სთ
1	2	3	4	5	6	7	8	9	10

ცხრილი 12.2-ის გაგრძელება

მავნე ნივთიერებათა დასახელება	მავნე ნივთიერებათა კონცენტრაცია გ/მ ³	მავნე ნივთიერებათა გამოყოფის წყაროს (წყაროების ჯგუფის) მუშაობის დრო, სთ/კვარტალი ან ნახევარი წელი	სტაციონარული წყაროებიდან გამოყოფილი მავნე ნივთიერებათა რაოდენობა, ტონა/კვარტალი ან ნახევარი წელი	მათ შორის		ატმოსფერულ ჰაერში გაფრქვეულ მავნე ნივთიერებათა რაოდენობა		მავნე ნივთიერებათა გაფრქვევის დადგენილი ნორმა, გ/წმ	მავნე ნივთიერებათა გაფრქვევის განსაზღვრის მეთოდების დასახელება	№ჰად-1 ფორმის შემსვლების ხელმოწერა და თარიღი
				მოხვედრილი გაწმენდაზე, ტონა/კვარტალი ან ნახევარი წელი	დაჭერილი, ტონა/კვარტალი ან ნახევარი წელი	გ/წმ	ტ/კვარტალი ან ნახევარი წელი			
11	12	13	14	15	16	17	18	19	20	21

აირმტვერდამჭერი და ტექნოლოგიური მოწყობილობების მუშაობის რეჟიმის აღრიცხვის ფორმა №3ად-2

წარმოების (საამქროს, უბნის) დასახელება

აირმტვერდამჭერი მოწყობილობის დასახელება	მავნე ნივთიერება-თა გამოყოფის წყაროს (წყაროების ჯგუფის) ნომერი და დასახელება	მავნე ნივთიერებათა გაფრქვევის წყაროს ნომერი და დასახელება	ნამუშევარი საათების რაოდენობა კვარტალში ან ნახევარ წელში		აირმტვერდამჭერი მოწყობილობის მოცდენის დრო ტექნოლოგიური მოწყობილობის მუშაობისას, სთ/კვარტალი ან ნახევარი წელი	აირმტვერდამჭერი მოწყობილობის მუშაობისას მისი ცალკეული აპარატების მოცდენის დრო, სთ/კვარტალი ან ნახევარი წელი	აირმტვერდამჭერი მოწყობილობის (მისი ცალკეული აპარატების) მოცდენის მიზეზი	№3ად-2 ფორმის შემდგომი ხელმოწერა და თარიღი
			აირმტვერდამჭერი მოწყობილობისთვის	აირმტვერდამჭერი მოწყობილობასთან დაკავშირებული ტექნოლოგიური მოწყობილობისათვის				
1	2	3	4	5	6	7	8	9

ატმოსფერული ჰაერის დაცვის ღონისძიებების შესრულების აღრიცხვის ფორმა №3ად-3

წარმოების (საამქროს, უბნის) და ტექნოლოგიური მოწყობილობის დასახელება	დაგეგმილი ღონისძიების დასახელება	ღონისძიების შესრულების ვადა	ღონისძიების შესრულების (დანერგვის) აქტის ნომერი და თარიღი	მავნე ნივთიერებათა დასახელება	ატმოსფერულ ჰაერში მავნე ნივთიერებათა გაფრქვევების ფაქტობრივი შემცირება ღონისძიებების ჩატარების შემდეგ, ტ					№3ად-3 ფორმის შემდგომი ხელმოწერა და თარიღი
					სულ	მათ შორის კვარტლების მიხედვით				
						I	II	III	IV	
1	2	3	4	5	6	7	8	9	10	11

მონიტორინგის ჩატარების პირობები, მოთხოვნები და მეთოდოლოგია

ატმოსფერული ჰაერის დაბინძურების წყაროების და მათ მიერ გაფრქვეულ დამაბინძურებელ ნივთიერებათა მონიტორინგის მიზანს წარმოადგენს განხილული საწარმოს გარემომცველი ატმოსფერული ჰაერის ფაქტიური მდგომარეობის განსაზღვრისათვის და გარემოსდაცვითი ღონისძიებების განხორციელებისათვის რეალური მონაცემების დადგენა. მონიტორინგის გეგმის განხორციელება ისეთი საკითხების ეფექტური გადაწყვეტის საშუალებას იძლევა, როგორცაა:

- ატმოსფერულ ჰაერში დამაბინძურებელ ნივთიერებათა გამოფრქვევების შედეგად გარემოზე ზემოქმედების მახასიათებელთა დადგენა;

- ატმოსფერულ ჰაერში დამაბინძურებელ ნივთიერებათა გამოფრქვევების ნორმატივების შესაბამისად აუცილებლობის შემთხვევებში გარემოზე მავნე გავლენის შემარბილებელი ღონისძიებების გატარება, როგორც ცალკეული წყაროსთვის, ისე მთლიანად საწარმოსათვის;

- ატმოსფერულ ჰაერში დამაბინძურებელ ნივთიერებათა გამოფრქვევების შეზღუდვის მიზნით დადგენილი ნორმატივების დაცვის კონტროლის ორგანიზაცია;

- საწარმოში არსებული აირმტვერდამჭერი მოწყობილობების ტექნიკური მდგომარეობის შეფასება;

- საწარმოში გამოყენებული ტექნოლოგიური პროცესების ეკოლოგიური მახასიათებლების შეფასება;

- საწარმოში გამოყენებული ნედლეულისა და რესურსების ნარჩენების უტილიზაციის ეფექტურობის შეფასება;

- საწარმოში ატმოსფერული ჰაერის დაცვის ღონისძიებათა დაგეგმვა.

მოქმედ საწარმოებში ატმოსფერული ჰაერის მდგომარეობის მონიტორინგის ჩატარების ორგანიზაციისა და მისი შედეგების დოკუმენტალურად გაფორმების ძირითადი მოთხოვნები და მითითებები დადგენილია საქართველოს გარემოსა და ბუნებრივი რესურსების დაცვის სამინისტროს მიერ, რომელთა დეტალური გადმოცემა განხორციელებულია მოცემული დოკუმენტის მეორე თავში. ეს მოთხოვნები და მითითებები განკუთვნილია საქართველოს ტერიტორიაზე განლაგებულ სამრეწველო, სატრანსპორტო, სასოფლო – სამეურნეო და სხვა დანიშნულების ობიექტებისა და საწარმოებისათვის, რომელთაც გააჩნიათ ატმოსფერული ჰაერის დაბინძურების სტაციონალური წყაროები.

საკანონმდებლო მოთხოვნების გათვალისწინებით, დაბინძურების სტაციონარული წყაროებიდან ატმოსფერულ ჰაერში გაფრქვევების ფაქტობრივი რაოდენობა დგინდება ატმოსფერული ჰაერის მავნე ნივთიერებებით დაბინძურების კონტროლისათვის დადგენილი გამოყენებითი მეთოდების საშუალებით (საქართველოს კანონი “ატმოსფერული ჰაერის დაცვის შესახებ”, მუხლი 42).

გამოყენებით მეთოდებს განეკუთვნება:

ა) დაბინძურების სტაციონარული წყაროებიდან ატმოსფერულ ჰაერში გაფრქვევების ფაქტობრივი რაოდენობის დადგენის ინსტრუმენტული მეთოდი, რომლის საფუძველია დაბინძურების სტაციონარული წყაროებიდან ატმოსფერულ ჰაერში გაფრქვევების ფაქტობრივი რაოდენობის დადგენა სპეციალური გამზომ – საკონტროლო აპარატურის გამოყენებით;

ბ) დაბინძურების სტაციონარული წყაროებიდან ატმოსფერულ ჰაერში გაფრქვევების ფაქტობრივი რაოდენობის განსაზღვრის საანგარიშო მეთოდი. საანგარიშო მეთოდების საფუძველია დაბინძურების სტაციონარული წყაროებიდან ატმოსფერულ ჰაერში გაფრქვევების ფაქტობრივი რაოდენობის დადგენა სპეციალური დარგობრივი საანგარიშო მეთოდიკების გამოყენებით.

აღნიშნულიდან გამომდინარე, ატმოსფერულ ჰაერში დამაბინძურებელ ნივთიერებათა გამოფრქვევების მონიტორინგის ჩატარებისას, საჭიროების მიხედვით შესაძლებელია გამოყენებულ იქნეს გაზომვების პირდაპირი მეთოდები, დამყარებული უშუალოდ ინსტრუმენტალურ გაზომვებზე, აგრეთვე დასადგენი პარამეტრების თეორიული გაანგარიშებები, სპეციალური დარგობრივი მეთოდიკების გამოყენებით. აღნიშნული მეთოდების გამოყენების მიზანშეწონილებისა და რეგულირების მიზნით, კანონმდებლობით დადგენილია გარემოსდაცვით ორგანოებთან შესაბამისი შეთანხმებების პროცედურების ჩატარება. დარგობრივი, საწარმო ობიექტთაგან ატმოსფერული ჰაერის დამაბინძურებელ გამოფრქვევათა მონიტორინგის არსებული მეთოდებიდან (ანალიზურ-ექსპერიმენტული, ბალანსური და ხვედრითი გაფრქვევის კოეფიციენტების გამოყენებით) ბალანსურ მეთოდს იმ შემთხვევაში ეძლევა უპირატესობა, როცა არ არის ანალიზურ-ექსპერიმენტული მეთოდით გამოფრქვევათა აღრიცხვის პრაქტიკული შესაძლებლობა. ამის გამო, განხილული საწარმოსათვის ჰაერის დამაბინძურებელ ნივთიერებათა ატმოსფერული გაფრქვევების მონიტორინგული მაჩვენებლების დასადგენად რეკომენდებულია საანგარიშო მეთოდის გამოყენება (თანახმად მეორე თავში მიღებული მეთოდოლოგიისა)

მონიტორინგის უბნები და საკონტროლო წერტილები

ატმოსფეროს მდგომარეობის მონიტორინგის ჩატარებისათვის აუცილებელია ატმოსფეროზე ზემოქმედების უბნების ფუნქციონირებისა და მავნე ნივთიერებათა ატმოსფეროში გამომფრქვევი დანადგარების ექსპლუატაციის პირობების სრულად ასახვა, მონიტორინგის ჩატარების ძირითადი პრინციპების გასახორციელებლად აუცილებელია საკონტროლო წერტილების ისე შერჩევა, რომ გათვალისწინებული იქნეს მონიტორინგული დაკვირვებები შემდეგ საწარმოო უბნებზე:

- ნედლეულის (ბალასტის) ავტოთვითმცლელელებიდან ჩამოცლა და დასაწყობება (გ-1);
- ნედლეულის (ქვიშა-ხრეშის) სამსხვრევის ბუნკერში ჩაყრა (გ-2);
- სამსხვრევი დანადგარი (ორმაგი სველი მეთოდით მსხვრევა) (გ-3,);

- ქვიშის ლენტური ტრანსპორტიორით გადაადგილება (გ-4);
- ღორღის ლენტური ტრანსპორტიორით გადაადგილება (გ-5);
- ინერტული მასალების (ქვიშის) საწყობი (გ-6);
- ინერტული მასალების (ღორღის) საწყობი (გ-7);

საწარმო მონიტორინგის ჩატარებას განახორციელებს ინსტრუმენტალური მეთოდით საწარმოს საკადასტრო საზღვრიდან 30 მეტრ მანძილზე უახლოესი დასახლებული პუნქტის მიმართულებითი, რომლის კორდინატებია:

X-263382.0; Y- 4711546.0;

მონიტორინგის შედეგების ფიქსირების ფორმები და დაბინძურების სტაციონარული წყაროებიდან ატმოსფერულ ჰაერში გაფრქვევების ფაქტობრივი რაოდენობის შესატყვისი ინფორმაციის ხელმისაწვდომობის უზრუნველყოფა დარეგულირებულია საქართველოს კანონმდებლობი. ნორმატიული საკანონმდებლო მოთხოვნების გათვალისწინებით მონიტორინგის მახასიათებლები და ჩატარების პერიოდულობა ასახულია ცხრილში 12.4.

რეგულარულად, კვარტალური პერიოდულობით მონიტორინგული მასალები ანალიზდება და ივსება დაბინძურების სტაციონარული წყაროებიდან, აგრეთვე მობილური წყაროებიდან ატმოსფერულ ჰაერში გაფრქვევების ფაქტობრივი რაოდენობის საანგარიშგებო ფორმები: ფორმა პად-1, ფორმა პად-2 და ფორმა პად-3.

მონიტორინგის გეგმის პერიოდულობა და სტრატეგია

მონიტორინგის გეგმის პერიოდულობა მოცემულია ცხრილში 12.4

ცხილი 12.4.

ატმოსფერულ ჰაერში ემისიის შეფასებისათვის შერჩეული წერტილი გაფრქვევის სტაციონარულ წყაროები, უახლოესი დასახლებული პუნქტი	სინჯების აღების პერიოდულობა	ატმოსფერული ჰაერის დამაბინძურებელი ნივთიერებები
	კვარტალში ერთხელ	არაორგანული მტვერი
		+

მონიტორინგის გეგმის განხორციელებასთან დაკავშირებული პერიოდულობა და სტრატეგია შენიშვნა: 1.ავარიული გაფრქვევების (ზალპური) შემთხვევაში სინჯების აღება მოხდება ყოველდღიურად.

2.კონკრეტული გეგმის დამტკიცება საწარმოს მიერ უნდა მოხდეს გეგმის განხორციელებაზე პასუხისმგებელი ფიზიკური, ან იურიდიული პირების მითითებით.

აღნიშნული საწარმო არ განეკუთვნება იმ ობიექტების კატეგორიას, რომელიც ექვემდებარება ატმოსფერულ ჰაერზე უწყვეტი ინსტრუმენტული მონიტორინგის სისტემების დაყენებას, რომელიც საქართველოში არსებული შესაბამისი კანონიდან გამომდინარე.

ატმოსფერულ ჰაერში გაფრქვევის თითოეული წყაროდან მავნე ნივთიერებათა გაფრქვევის მონიტორინგის პირობები

წარმოების საამქროს უბნის დასახელება	წყაროს ნომერი	გაფრქვევა-გამოყოფის წყაროს		დამაბინძურებელ ნივთიერებათა გაფრქვევის წყაროს მუშაობის დრო, სთ		აირჰაეროვანი ნარევის პარამეტრები დამაბინძურებელ ნივთიერებათა წყაროს გამოსვლის ადგილას			დამაბინძ ნივთიერებათა დასახელება	მონიტორინგის ჩატერების მეთოდოლოგია	პერიოდულობა
		დასახელება	რაოდ	დღე-ღამეში	წელიწადში	სიჩქარე მ/წმ	მოცულობა მ ³ /წმ	კონცენტრაცია გ/მ ³			
1	2	3	4	5	6	7	8	9	10	11	12
ბალასტის საწყობი	გ-1	არაორგანიზ. წყარო	1	24	8760	1.5	0.29452	-	არაორგანული მტვერი	საანგარიშო მეთოდოლოგიით	კვარტალში ერთხელ
მიმღები ბუნკერი	გ-2	არაორგანიზ. წყარო	1	8	2080	1.5	0.29452	-	არაორგანული მტვერი	საანგარიშო მეთოდოლოგიით	კვარტალში ერთხელ
სამსხვრევი დანადგარი	გ-3	არაორგანიზ. წყარო	1	8	2080	1.5	0.29452	-	არაორგანული მტვერი	საანგარიშო მეთოდოლოგიით	კვარტალში ერთხელ
ქვიშის ლენტურ. ტრანსპ.	გ-4	არაორგანიზ. წყარო	1	8	2080	1.5	0.29452	-	არაორგანული მტვერი	საანგარიშო მეთოდოლოგიით	კვარტალში ერთხელ
ღორღის ლენტურ. ტრანსპ.	გ-5	არაორგანიზ. წყარო	1	8	2080	1.5	0.29452	-	არაორგანული მტვერი	საანგარიშო მეთოდოლოგიით	კვარტალში ერთხელ
ქვიშის საწყობი	გ-6	არაორგანიზ. წყარო	1	24	8760	1.5	0.29452	-	არაორგანული მტვერი	საანგარიშო მეთოდოლოგიით	კვარტალში ერთხელ
ღორღის საწყობი	გ-7	არაორგანიზ. წყარო	1	24	8760	1.5	0.29452	-	არაორგანული მტვერი	საანგარიშო მეთოდოლოგიით	კვარტალში ერთხელ

ხმაურის მონიტორინგი და მისი განხორციელების გეგმა

მონიტორინგის ჩატარების პირობები, მოთხოვნები და მეთოდика

ხმაურის მონიტორინგი განხორციელდება კვარტალში ერთხელ, საწარმოს სრული დატვირთვით მოქმედების დროს - მის ჩატარებაზე კომპეტეტური სპეციალიზებული ორგანოს (სპეციალისტთა ჯგუფის მიერ), რომელთანაც გაფორმდება სათანადო ხელშეკრულება. მონიტორინგის ჩატარების პირობები, მოთხოვნები და მეთოდика განისაზღვრება სათანადო საკანონმდებლო და ნორმატიული აქტების საფუძველზე.

მონიტორინგის უზნები და საკონტროლო წერტილები

ხმაურის მონიტორინგის ჩატარებისათვის აუცილებელია შეირჩეს ამ მახასიათებლით განსაკუთრებით გამორჩეული საწარმოო უზნები, ასეთ უზნებად ითვლება:

- სამსხვრევი დანადგარები;
- ხმაურდამცავი კედლიდან 7 მეტრ მანძილზე.

საწარმო მონიტორინგის ჩატარებას განახორციელებს ინსტრუმენტალური მეთოდით საწარმოს საკადასტრო საზღვრიდან 30 მეტრ მანძილზე უახლოესი დასახლებულ პუნქტთან, რომლის კორდინატებია:

X-263382.0; Y- 4711546.0;

წყლის მდგომარეობის მონიტორინგი და მისი განხორციელების გეგმა

ჩამდინარე წყლების მონიტორინგი.

საწარმოში არ წარმოიქმნება საწარმო ჩამდინარე წყლები, ასევე სამეურნეო-ფეკალური წყლები ჩაერდინება ბეტონის ამოსაწმენდ ორმოში, რომლის გატანა განხორციელდება პერიოდულად საჭიროებისამებრ. აქედან გამომდინარე მასზე მონიტორინგის ("პად-4", "პად-5" და "პად-6" ფორმების შევსება) ჩატარება საჭიროებას არ მოითხოვს.

ნარჩენების მონიტორინგი და მისი განხორციელების გეგმა

მონიტორინგის ჩატარების პირობები, მოთხოვნები და მეთოდика

ნარჩენების საკითხებთან მიმართებაში, თვითმონიტორინგის ჩატარების მდგომარეობა უკავშირდება საწარმოო ობიექტის საქმიანობისა.ვის დამახასიათებელი ტექნოლოგიური ციკლის კონკრეტულ ეტაპებს, როგორც ზემო. აღინიშნა, საქმიანობის დასახული მიზნის მიღწევისათვის საწარმო სარგებლობს 'რეგიონის ცენტრალური კომუნალური და სხვა სამსახურების შესაძლებლობებით. ამის გათვალისწინებით შესაბამისი სამსახურების უფლებამოსილების ფარგლებში ყალიბდება საყოფაცხოვრებო ნარჩენების საწარმოო ობიექტიდან გატანის პრობლემის გადაწყვეტა. განსაკუთრებით უნდა აღინიშნოს, რომ საწარმოო ობიექტზე წარმოიქმნება ისეთი ნარჩენებიც, რომელთა ხასიათი პირდაპირ უკავშირდება საწარმოო საქმიანობის თავისებურებებს და აქედან გამომდინარე, აუცილებელია ასეთი ნარჩენების საწარმოს ტერიტორიიდან გატანის და

შემდგომი უტილიზაციის პრობლემები გადაქცევილი იქნას გარემოსდაცვით და კომუნალური მომსახურების კომპლექტურ ორგანოებთან შეთანხმებით.

საყოფაცხოვრებო ნარჩენები განთავსდება საწარმოს ტერიტორიაზე დადგმულ კონტეინერებში და ხელშეკრულების საფუძველზე პერიოდულად გატანილ იქნება რეგიონის კომუნალური დასუფთავების სამსახურის მიერ მუნიციპალურ ნაგავსაყრელზე.

მონიტორინგის უბნები და საკონტროლო წერტილები

ნარჩენების მონიტორინგისთვის მიზანშეწონილია შეირჩეს შემდეგი საწარმოო უბნები:

- საყოფაცხოვრებო-სამეურნეო ნარჩენების წარმოქმნის უბანი.
- ნახმარი ზეთების, დაბინძურებული ჩვრების და სხვა სახიფათო ნარჩენების დროებითი დასაწყობის უბანი.

ბიომრავალფეროვნებაზე მონიტორინგი და მისი განხორციელების გეგმა.

საწარმოს გავლენის სფეროში არ შეინიშნება ბიომრავალფეროვნების ის სახეობები, რომლებიც მოითხოვენ მონიტორინგს და აქედან გამომდინარე მათი მონიტორინგი და მისი განხორციელების გეგმის შემუშავება საჭიროებას არ მოითხოვს.

ნიადაგის დაბინძურებაზე მონიტორინგი და მისი განხორციელების გეგმა.

საწარმოს გავლენის სფეროში, საწარმოს სპეციფიკიდან გამომდინარე, ნიადაგის დაბინძურების ალბათობა პრაქტიკულად არ არსებობს, აქედან გამომდინარე მისი მონიტორინგის საჭიროება არ არსებობს.

გრუნტის წყლების დაბინძურებაზე მონიტორინგი და მისი განხორციელების გეგმა.

საწარმოს გავლენის სფეროში, საწარმოს სპეციფიკიდან გამომდინარე, გრუნტის წყლების დაბინძურების ალბათობა პრაქტიკულად არ არსებობს, აქედან გამომდინარე მისი მონიტორინგის საჭიროება არ არსებობს.

13. საქმიანობის შეწყვეტის შემთხვევაში გარემოს პირვანდელ მდგომარეობამდე აღდგენის პირობები

13.1 მოკლევადიანი გაჩერება ან რემონტი

საპროექტო საწარმოს ან მისი ცალკეული უბნების დროებითი გაჩერების ან შეკეთების (მიმდინარე და კაპიტალური) შემთხვევაში, ობიექტის საექსპლუატაციო სამსახური ვალდებულია შეიმუშავოს საქმიანობის დროებით შეჩერებასთან ან შეკეთებასთან დაკავშირებული ოპერატიული გეგმა, რომელიც პირველ რიგში უნდა მოიცავდეს უსაფრთხოების მოთხოვნებს და შეთანხმებული უნდა იყოს ყველა დაინტერესებულ იურიდიულ პირთან.

ექსპლუატაციის დროებითი შეწყვეტის შემთხვევაში აუცილებელია საწარმოს ნარჩენების მართვის გეგმით გათვალისწინებული პროცედურების კორექტირება და წარმოქმნილი ნარჩენების დასაწყობებისთვის დროებითი ალტერნატიული ტერიტორიის გამოყენება.

დროებით შეჩერებული უბანი ან მთლიანად საწარმო, გამოთავისუფლებული უნდა იყოს დასაწყობებული ნარჩენებისგან.

ოპერატიული გეგმა შეთანხმებული უნდა იყოს ყველა დაინტერესებულ იურიდიულ პირთან.

13.2 ექსპლუატაციის ხანგრძლივი შეწყვეტა ან კონსერვაცია

საწარმოს ან მისი ცალკეული უბნების ექსპლუატაციის ხანგრძლივი შეწყვეტის ან კონსერვაციის შემთხვევაში, მეწარმე ვალდებულია შექმნას ჯგუფი, რომელიც დაამუშავებს ექსპლუატაციის ხანგრძლივი შეწყვეტის ან კონსერვაციის გეგმას. ექსპლუატაციის ხანგრძლივი შეწყვეტის ან კონსერვაციის გეგმა შეთანხმებული უნდა იყოს რეგიონის უფლებამოსილ ორგანოებთან. გეგმის ძირითად შინაარსს წარმოადგენს უსაფრთხოების მოთხოვნები.

საქმიანობის შეწყვეტამდე საჭიროა გატარდეს შემდეგი სახის ღონისძიებები:

- საწარმოს შიდა აუდიტის ჩატარება – ინფრასტრუქტურის ტექნიკური მდგომარეობის დაფიქსირება, ავარიული რისკების და გარემოსდაცვითი თვალსაზრისით პრობლემატური უბნების გამოვლენა და პრობლემის გადაწყვეტა;
- დამხმარე ინფრასტრუქტურის დროებითი დემობილიზაცია – საწარმოსგამოთავისუფლება დასაწყობებული ნარჩენებისგან;
- ტერიტორიის პერიმეტრის გამაფრთხილებელი და ამკრძალავი ნიშნებით უზრუნველყოფა.

13.3 ობიექტის ლიკვიდაცია

საწარმოს ან მისი ცალკეული უბნის გაუქმების შემთხვევაში, გარემოს წინანდელ მდგომარეობამდე აღდგენის გზებისა და სამუალებების განსაზღვრისათვის გათვალისწინებული უნდა იყოს სპეციალური პროექტის დამუშავება.

აღნიშნული პროექტის დამუშავებაზე პასუხისმგებელია საწარმოს ადმინისტრაცია. არსებული წესის მიხედვით საწარმოს გაუქმების სპეციალური პროექტი შეთანხმებული უნდა იყოს უფლებამოსილი ორგანოების მიერ და ინფორმაცია უნდა მიეწოდოს ყველა დაინტერესებულ ფიზიკურ და იურიდიული პირს.

პროექტი უნდა ითვალისწინებდეს ტექნოლოგიური პროცესების შეწყვეტის წესებს და რიგითობას, შენობა-ნაგებობების და მოწყობილობების დემონტაჟს, სადემონტაჟო სამუშაოების ჩატარების წესებს და პირობებს, უსაფრთხოების დაცვის და გარემოსდაცვითი ღონისძიებებს,

14. სკოპინგის ეტაპზე საზოგადოების ინფორმირებისა და მათ მიერ წარმოდგენილი მოსაზრებებისა და შენიშვნების შეფასება

საქართველოს კონსტიტუციის 37 მუხლის მიხედვით საქართველოს მოქალაქეს აქვს შემდეგი ხელშეუვალი უფლებები:

- საქართველოს ყველა მოქალაქეს უფლება აქვს ცხოვრობდეს ჯანმრთელობისათვის უვნებელ გარემოში, სარგებლობდეს ბუნებრივი და კულტურული გარემოთი. ყველა ვალდებულია გაუფრთხილდეს ბუნებრივ და კულტურულ გარემოს;
 - ადამიანს უფლება აქვს მიიღოს სრული, ობიექტური და დროული ინფორმაცია მისი სამუშაო და საცხოვრებელი გარემოს მდგომარეობის შესახებ.

საქართველოს ახალი „გარემოსდაცვითი შეფასების კოდექსი“ განსაზღვრავს, რომ სკოპინგისა და გზშ-ს ანგარიშის საჯარო განხილვის პროცესში სამინისტრო უზრუნველყოფს საზოგადოების ჩართულობას და ინფორმირებას. მასალების თავის ოფიციალურ ვებგვერდზე ატვირთვასა და შესაბამისი მუნიციპალიტეტის აღმასრულებელი ორგანოს საინფორმაციო დაფაზე განთავსების.

ამ მოთხოვნათა დაკმაყოფილების მიზნით, ჩატარდა რიგი ღონისძიებები, რომელთა მიზანს წარმოადგენდა რეალური სურათის დადგენა დაგეგმილი საქმიანობის მიმართ, საწარმოო ობიექტის განლაგების ტერიტორიის მახლობელი უბნების, მოსახლეობის დამოკიდებულების მხრივ.

ამ ღონისძიებებმა ძირითადად გამოავლინა მოსახლეობის დაინტერესება საწარმოს ფუნქციონირების პერიოდში რამდენად იქნება დაცული მათი უფლებები გარემოზე ზემოქმედების თვალსაზრისით.

მიუხედავად ამისა, სათანადო ინფორმაციის გამოქვეყნებას მოსალოდნელია მოყვეს საზოგადოებიდან რეაგირება - დაინტერესებული წარმომადგენლების მონაწილეობის მიღებით გარემოსდაცვითი დამასაბუთებელი დოკუმენტაციის საჯარო განხილვის პროცესში და შესაბამისი წინადადებების წარმოდგენით გარემოზე ზემოქმედების შეფასების ანგარიშის საჯარო განხილვის დროს. ასეთი შესაძლებლობის გამოჩენა, აგრეთვე დამოუკიდებელი ექსპერტების წინადადებებისა და შენიშვნების გათვალისწინება უდაოდ შეასრულებს დადებით როლს დაგეგმილი საქმიანობის საწარმოო ობიექტის გარემოზე ზემოქმედების შეფასების ანგარიშის სრულყოფის, აგრეთვე საძიებელი ნებართვის სანებართვო პირობების ქმედითი ღონისძიებების ჩამოყალიბების მიმართულებით.

15. ძირითადი შედეგები და დასკვნები

საწარმოს დაგეგმილი საქმიანობის გარემოზე ზემოქმედების შეფასების წინამდებარე ანგარიშის მომზადების პროცესში შემუშავებული იქნა დასკვნები და რეკომენდაციები.

დასკვნები:

- საწარმოს მიმდინარე საქმიანობა დადებით ზემოქმედებას ახდენს ადგილობრივი მოსახლეობის დასაქმებაზე;
- ჩატარებული კვლევის შედეგების მიხედვით საწარმოს მიმდინარე საქმიანობის პროცესში ატმოსფერულ ჰაერში მავნე ნივთიერებათა კონცენტრაციების მნიშვნელობები კანონმდებლობით დადგენილ მაჩვენებლებზე გადაჭარბებას ადგილი არ აქვს;
- საწარმოს მიმდინარე საქმიანობის შედეგად ხმაურის გავრცელებით გამოწვეული ზემოქმედება ხმაურდამცავი კედლის აშენების შემთხვევაში არ აჭარბებს დადგენილ ნორმებს;
- საწარმოს განთავსების რაიონის შესწავლისას ვერ იქნა გამოვლენილი რომელიმე მნიშვნელოვანი ფლორის ან ფაუნის სახეობა, რომელსაც სჭირდება განსაკუთრებული დამცავი ღონისძიებების გატარება;
- საწარმოს არ გააჩნია ჩამდინარე წყლები;
- საწარმოში მოხდება ნარჩენების სეპარირებული შეგროვება, გამოყოფილია ცალკე სათავსო ნარჩენების განთავსებისათვის;
- დამუშავებულია გარემოსდაცვითი ღონისძიებების გეგმა, ნარჩენების მართვის გეგმა, გარემოსდაცვითი მონიტორინგის სქემა და ავარიულ სიტუაციებზე რეაგირების გეგმა. აღნიშნული შეტანილია წინამდებარე ანგარიშში სარეკომენდაციო (სანიმუშო) ფორმით.
- წინამდებარე გარემოზე ზემოქმედების შეფასების ანგარიშში მოცემული შემარბილებელ ღონისძიებათა გეგმით გათვალისწინებული სამუშაოების შესრულების შემთხვევაში უზრუნველყოფილი იქნება საწარმოს მიმდინარე საქმიანობით გამოწვეული გარემოზე ნეგატიური ზემოქმედების მინიმიზაცია.

რეკომენდაციები:

ზემოთ აღნიშნულის გათვალისწინებით, მიმდინარე საქმიანობის გარემოზე ზემოქმედების შემცირების მიზნით რეკომენდებულია გატარდეს შემდეგი ღონისძიებები:

1. ატმოსფერულ ჰაერში მავნე ნივთიერებათა გავრცელების შემცირების მიზნით უზრუნველყოფილი იქნას:

- აუცილებელია სამსხვრევი დანადგარში ინერტული მასალების გადამუშავება ხორციელდებოდეს სველი მეთოდით;
- სალექარის კონტროლი, რომ არ მოხდეს მასში დაგროვილი შლამის საჭირო დონეზე მეტის დალექვა, რომ უზრუნველყოფილი იყოს მისი ნორმალური ფუნქციონირება;
- ხმაურდამცავი კედელთან ხმაურზე მონიტორინგის ჩატარება კვარტალში ერთხელ;

- ჩატარდეს ატმოსფერულ ჰაერში მავნე ნივთიერებების გაფრქვევის მონიტორინგი გეგმის შესაბამისად;
- ტექნოლოგიური დანადგარები უნდა აკმაყოფილებდნენ ჯანმრთელობის დაცვისა და ტექნიკური უსაფრთხოების მოთხოვნებს.

2. ნიადაგის დაბინძურების რისკის მინიმიზაციის მიზნით:

- საწარმოს ტერიტორიაზე მოქმედი ტექნიკა-დანადგარების ექსპლუატაციის დროს ავტოტრანსპორტიდან ნავთობპროდუქტების დაღვრის პრევენცია;
- ნარჩენების მართვის წესების მკაცრი დაცვა.

3. ნარჩენების მართვის გაუმჯობესების მიზნით:

- საწარმოში დანერგილი იქნას ნარჩენების სეპარირებული შეგროვების მეთოდი, რისთვისაც ყველა უბანი უზრუნველყოფილი იქნას სათანადო მარკირების და ფერის, საჭირო რაოდენობის ჰერმეტიკულსახურავიანი კონტეინერებით;
- სახიფათო ნარჩენების შესაგროვებლად გამოყოფილი სპეციალური სათავსი დაცული იქნას. სახიფათო ნარჩენების საწარმოს ტერიტორიიდან გატანა და მუდმივი განთავსება მოხდეს ამ საქმიანობაზე სათანადო ლიცენზიის მქონე კონტრაქტორის მიერ;

4. მომსახურე პერსონალის პროფესიული უსაფრთხოების გაუმჯობესების მიზნით

- საწარმოს მომსახურე პერსონალის საყოფაცხოვრებო სათავსების მოწყობა და საჭირო ინვენტარ-მოწყობილობით უზრუნველყოფა;
- მომსახურე პერსონალის საჭიროების შემთხვევაში მომარაგება სპეცტანსაცმლით და ინდივიდუალური დაცვის საშუალებებით;
- ყველა სამუშაო ადგილზე საჭიროების შემთხვევაში პროფესიული უსაფრთხოების გამაფრთხილებელი ნიშნების განთავსება;
- მომსახურე პერსონალის წინასწარი და პერიოდული სამედიცინო შემოწმების ორგანიზაციის უზრუნველყოფა;

ამრიგად, რეალურ მონაცემებზე, აგრეთვე საპროექტო მახასიათებლებზე დაყრდნობით, აღნიშნული საწარმოო ობიექტისათვის, იმ შემთხვევაში, თუ დაგეგმილი საქმიანობის განხორციელებისას საწარმო დაიცავს ტექნოლოგიური რეგლამენტის მოთხოვნებს, გაატარებს დასახულ ღონისძიებებს და იხელმძღვანელებს წარმოდგენილ გარემოსდაცვით დოკუმენტში მოყვანილი რეკომენდაციებით - გარემოსდაცვითი ნებართვის პროცედურის გავლის მიზნით შესაძლებელია გაკეთდეს გარემოზე ზემოქმედების, როგორც ხარისხობრივი, ისე რაოდენობრივი მნიშვნელობის შეფასებები, რომელთა თანახმადაც:

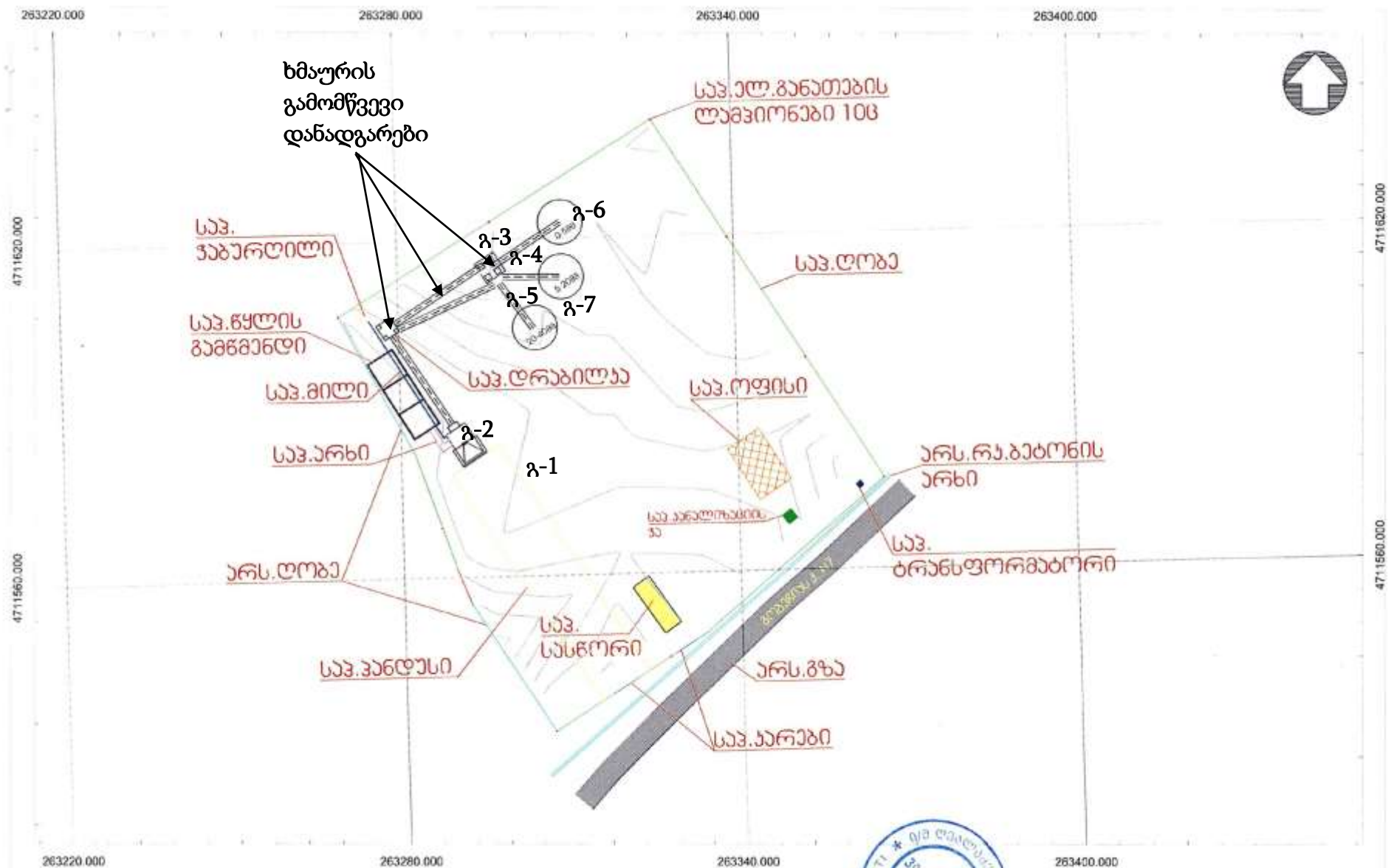
- არ დაირღვევა საქართველოს კანონმდებლობა;
- არ დაირღვევა საქართველოში მოქმედი გარემოს დაცვის ნორმები;
- საქმიანობის განხორციელება მიზანშეწონილი იქნება მისი განლაგების, შინაარსისა და მასშტაბის გამო;

გამოყენებული ლიტერატურა

1. EMEP/CORINAIR, Atmospheric Emission Inventory Guidebook, Sec. Ed., V.2, (Edited by Stephen Richardson), 1999
2. საქართველოს კანონი «გარემოს დაცვის შესახებ». თბილისი, 1996.
3. საქართველოს კანონი "ატმოსფერული ჰაერის დაცვის შესახებ", თბილისი, 1999.
4. საქართველოს მთავრობის დადგენილება #42 2014 ~ატმოსფერული ჰაერის დაბინძურების სტაციონარული წყაროების ინვენტარიზაციის ტექნიკური რეგლამენტი”..
5. საქართველოს მთავრობის დადგენილება #408 2014 წლის 31 დეკემბერი ~ატმოსფერულ ჰაერში მავნე ნივთიერებათა ზღვრულად დასაშვები გაფრქვევის ნორმების გაანგარიშების ტექნიკური რეგლამენტი”.
6. საქართველოს აწმრომის, ჯანმრთელობისა და სოციალური დაცვის მინისტრის 2003 წლის 24 თებერვლის ბრძანება #38/წ «გარემოს ხარისხობრივი მდგომარეობის ნორმების დამტკიცების შესახებ».
7. საქართველოს მთავრობის დადგენილება ~დაბინძურების სტაციონარული წყაროებიდან ატმოსფერულ ჰაერში გაფრქვევების ფაქტობრივი რაოდენობის განსაზღვრის ინსტრუმენტული მეთოდის, დაბინძურების სტაციონარული წყაროებიდან ატმოსფერულ ჰაერში გაფრქვევების ფაქტობრივი რაოდენობის დამდგენი სპეციალური გამზომ-საკონტროლო აპარატურის სტანდარტული ჩამონათვალისა და დაბინძურების სტაციონარული წყაროებიდან ტექნოლოგიური პროცესების მიხედვით ატმოსფერულ ჰაერში გაფრქვევების ფაქტობრივი რაოდენობის საანგარიშო მეთოდის შესახებ ტექნიკური რეგლამენტის დამტკიცების თაობაზე”, #435 2013 წლის 31 დეკემბერი ქ. თბილისი.â
8. Методические указания по расчету выбросов загрязняющих веществ в атмосферу предприятиями строительной индустрии, Алма-Ата 1992.
9. ადამია შ., გელაშვილი ნ., გოდერძიშვილი ნ., გუგუშვილი ვ., ზაქარაია დ., მიგინეიშვილი რ., მულაძე ი., სადრაძე ნ., ღვთაძე თ., ჩხოტუა თ., შავიშვილი ი., ჭაბუკიანი ა., ჯავახიძე დ. გეოლოგიური რუკა და რუკის განმარტებითი ბარათი.
10. ჩხეიძე დ., საინჟინრო გეოლოგია, თბ., 1979;
11. ოვჩინიკოვი ა., ზოგადი ჰიდროგეოლოგია, თბ., 1964;17. Коломенский Н. В., Комаров И. С., Инженерная геология, М., 1964.

დანართები

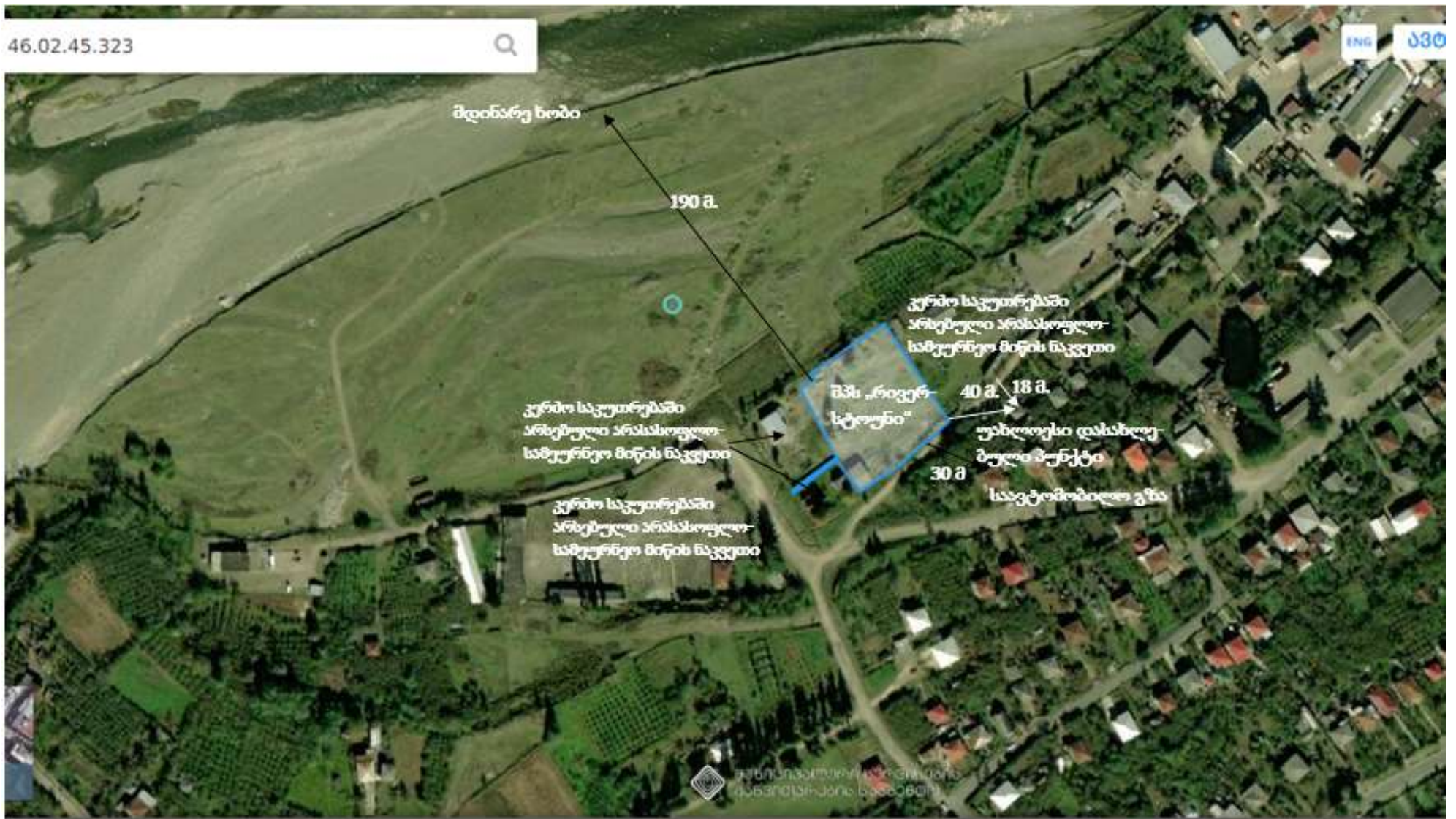
- დანართი 1. საწარმოს გენ-გეგმა გაფრქვევის წყაროთა ჩვენებით;
- დანართი 2. საწარმოს განლაგების სიტუაციური რუკა-სქემა;
- დანართი 3. გზშ-ს მომზადებაში მიღებულ ექსპერტთა სია;
- დანართი 4. სკოპინგის ეტაპზე საზოგადოების ინფორმირებისა და მათ მიერ წარმოდგენილი მოსაზრებებისა და შენიშვნების შეფასება;
- დანართ 5. გათვლების შედეგები;
- დანართი 6. მიწის საკუთრების დამადასტურებელი ამონაწერი საჯარო რეესტრიდან.



დან.1. საწარმოს გენ-გეგმა გაფრქვევის წყაროების ჩვენებით

საპ. ნაგებობა	საპ. ნაგებობა	საპ. ნაგებობა	საპ. ნაგებობა	საპ. ნაგებობა	საპ. ნაგებობა	საპ. ნაგებობა	საპ. ნაგებობა	საპ. ნაგებობა
საპ. ნაგებობა	საპ. ნაგებობა	საპ. ნაგებობა	საპ. ნაგებობა	საპ. ნაგებობა	საპ. ნაგებობა	საპ. ნაგებობა	საპ. ნაგებობა	საპ. ნაგებობა





დან.2. საწარმოს განლაგების სიტუაციური რუკა.

დანართი 3. გზს-ს მომზადებაში მონაწილეთა სია

ი/მ „ირინა აბრამიშვილი“; *ი. აბრამიშვილი*
მომზადებული პრაგრაფები:

- გარემოზე ზემოქმედების შეფასების ნორმატიული და სამართლებრივი ასპექტები;
- გარემოზე ფიზიკური ზემოქმედების ფაქტორები
- გარემოს მდგომარეობის რაოდენობრივი და ხარისხობრივი მახასიათებლების ცვლილებების პროგნოზი;
- ნარჩენების მართვის გეგმა


რევაზ მიქაუტაძე *რ. მიქაუტაძე*

- გარემოსდაცვითი მონიტორინგის გეგმების შემუშავების წინადადებები პროექტის განხორციელების, მიმდინარეობისა და დასრულების ეტაპებისათვის
- ძირითადი შედეგები და დასკვნები

შპს „გეოსერვისი“-ს დირექტორი მ. ლაბაძე

მომზადებული პრაგრაფები:

საკვლევი ტერიტორიის გეოლოგიური პირობები.

შპს გეოსერვისი
დირექტორი *მ. ლაბაძე*


მომზადებული პრაგრაფები:

- კლიმატურ-მეტეოროლოგიური პირობები; ზედაპირული წყლები;
- ეკოლოგიური მდგომარეობის ანალიზი;
- შესაძლო ავარიული სიტუაციების ანალიზი და შემარბილებელი ღონისძიებები საქმიანობის შეწყვეტის შემთხვევაში გარემოს პირვანდელ მდგომარეობამდე აღდგენის პირობები

ლევანი ცქვიტინიძე - ექსპერტ-ეკოლოგი;

- პროექტის ალტერნატიული ვარიანტები;
- დაცული ტერიტორიები

ლ. ცქვიტინიძე
ნ. ურთქმელიძე

ნინო ურთქმელიძე - ქიმიკოსი;

- გარემოზე და ადამიანის ჯანმრთელობაზე უარყოფითი ზეგავლენის შემცირებისა და თავიდან აცილების ღონისძიებები
- ბიომრავალფეროვნება; ნიადაგები

დანართი 4. სკოპინგის ეტაპზე საზოგადოების ინფორმირებისა და მათ მიერ წარმოდგენილი მოსაზრებებისა და შენიშვნების შეფასება

საქართველოს კონსტიტუციის 37 მუხლის მიხედვით საქართველოს მოქალაქეს აქვს შემდეგი ხელშეუვალი უფლებები:

□ საქართველოს ყველა მოქალაქეს უფლება აქვს ცხოვრობდეს ჯანმრთელობისათვის უვნებელ გარემოში, სარგებლობდეს ბუნებრივი და კულტურული გარემოთი. ყველა ვალდებულია გაუფრთხილდეს ბუნებრივ და კულტურულ გარემოს;

□ ადამიანს უფლება აქვს მიიღოს სრული, ობიექტური და დროული ინფორმაცია მისი სამუშაო და საცხოვრებელი გარემოს მდგომარეობის შესახებ.

საქართველოს ახალი „გარემოსდაცვითი შეფასების კოდექსი“ განსაზღვრავს, რომ სკოპინგისა და გზმ-ს ანგარიშის საჯარო განხილვის პროცესში სამინისტრო უზრუნველყოფს საზოგადოების ჩართულობას და ინფორმირებას. მასალების თავის ოფიციალურ ვებგვერდზე ატვირთვასა და შესაბამისი მუნიციპალიტეტის აღმასრულებელი ორგანოს საინფორმაციო დაფაზე განთავსება.

საჯარო განხილვის შემდგომ გარემოს ეროვნული სააგენტოს გზმ-ის ანგარიშის მომზადებისათვის საჭირო კვლევების, მოსაპოვებელი და შესასწავლი ინფორმაციის ჩამონათვალი (საქართველოს გარემოს დაცვისა და სოფლის მეურნეობის მინისტრის 2022 წლის 13 ოქტომბრის #403/ს ბრძანებით გამოცემული #61 სკოპინგის დასკვნა) სრულად იქნა გათვალისწინებული იქნა გარემოზე ზემოქმედების შეფასების წინამდებარე ანგარიშის ვერსიის მომზადების პროცესში.

ინფორმაცია სკოპინგის დასკვნით მოთხოვნილ საკითხებზე რეაგირების შესახებ მოცემულია ცხრილში 1

ცხრილი 1. ინფორმაცია სკოპინგის დასკვნით მოთხოვნილ საკითხებზე რეაგირების შესახებ

N	საკითხის შინაარსი	რეაგირება
1	გზშ-ს ანგარიში უნდა მოიცავდეს „გარემოსდაცვითი შეფასების კოდექსის“ მე-10 მუხლის მესამე ნაწილით დადგენილ ინფორმაციას;	გზშ-ს ანგარიში მოიცავს გარემოსდაცვითი შეფასების კოდექსის“ მე-10 მუხლის მესამე ნაწილით დადგენილ ინფორმაციას.
2	გზშ-ს ანგარიშს უნდა დაერთოს „გარემოსდაცვითი შეფასების კოდექსის“ მე-10 მუხლის მეოთხე ნაწილით განსაზღვრული დოკუმენტაცია;	გზშ-ს ანგარიშს დართული აქვს „გარემოსდაცვითი შეფასების კოდექსის“ მე-10 მუხლის მეოთხე ნაწილით
2.1	გარემოსდაცვითი შეფასების კოდექსის მე-10 მუხლის მე-2 ნაწილის შესაბამისად გზშ-ის ანგარიში ხელმოწერილი უნდა იყოს იმ პირის/პირების მიერ, რომელიც/რომლებიც მონაწილეობდა/მონაწილეობდნენ მის მომზადებაში, მათ შორის, კონსულტანტის მიერ.	აღნიშნული ხელმოწერათა სია იხ. დანართ 3-ში.
3	გზშ-ს ანგარიშში წარმოდგენილი უნდა იყოს სკოპინგის ანგარიშში მითითებული (განსაზღვრული, ჩასატარებელი) კვლევების შედეგები, მოპოვებული და შესწავლილი ინფორმაცია, გზშ-ს პროცესში დეტალურად შესწავლილი ზემოქმედებები და შესაბამისი შემცირების/შერბილებების ღონისძიებები;	აღნიშნული კვლევის შედეგები მოცემულია გზშ-ს ანგარიშის შესაბამის პარაგრაფებში
გზშ-ს ანგარიშში წარმოდგენილი უნდა იყოს:		
4	დაგეგმილი საქმიანობის დეტალური აღწერა.	შესაბამისი ინფორმაცია იხილეთ გზშ-ის ანგარიშში პარაგრაფი 3.1.
	პროექტის საჭიროების დეტალური დასაბუთება (სოციალურ-ეკონომიკურ გარემოზე მოსალოდნელი დადებითი და ეკოლოგიურ გარემოზე მოსალოდნელი უარყოფითი ზემოქმედების ურთიერთშეწონის საფუძველზე);	შესაბამისი ინფორმაცია იხილეთ გზშ-ის ანგარიშში პარაგრაფი 10.
	საწარმოს ტერიტორიის აღწერა, მათ შორის საქმიანობის განხორციელების ადგილის საკადასტრო კოდი და GPS კოორდინატები, Shp ფაილებთან ერთად;	შესაბამისი ინფორმაცია იხილეთ გზშ-ის ანგარიშში პარაგრაფი 2-ში და Shp ფაილების ე. ვერსია.
	საწარმოს გენერალური გეგმა (რომელიც უნდა იძლეოდეს საწარმოსა და მისი შემადგენელი ინფრასტრუქტურული ობიექტების აღქმის/გაანალიზების შესაძლებლობას), შესაბამისი აღნიშვნებით და ექსპლიკაციით, სადაც დატანილი იქნება საწარმოს უბნები და დანადგარები, ტექნოლოგიური მოწყობილობები/ინფრასტრუქტურული ობიექტები, ასევე გაფრქვევისა და ხმაურის წყაროები;	შესაბამისი ინფორმაცია იხილეთ გზშ-ის ანგარიშში დანართი 1.
	საწარმოო ტერიტორიის სიტუაციური სქემა (შესაბამისი აღნიშვნებით, ფოტო მასალა);	შესაბამისი ინფორმაცია იხილეთ გზშ-ის ანგარიშში დანართი 2.
	დაზუსტებული მანძილი საწარმოს ტერიტორიიდან უახლოეს საცხოვრებელ სახლამდე (მდებარეობის მითითებით), დასახლებამდე (სოფელი, ქალაქი), მდინარემდე და უახლოეს სამრეწველო ობიექტამდე;	შესაბამისი ინფორმაცია იხილეთ გზშ-ის ანგარიშში პარაგრაფი 2.1.

4	ინფორმაცია 500-მ რადიუსის საზღვრებში არსებული ნებისმიერი ტიპის საწარმოო, მათ შორის დაგეგმილი საქმიანობის ანალოგიური, ობიექტ(ებ)ის შესახებ (მანძილების და საქმიანობის მითითებით);	შესაბამისი ინფორმაცია იხილეთ გზშ-ის ანგარიშში პარაგრაფები 2.1.
	საწარმოს განთავსების ადგილის გარემოს არსებული მდგომარეობის აღწერა-ანალიზი;	შესაბამისი ინფორმაცია იხილეთ გზშ-ის ანგარიშში პარაგრაფი 2.
	გარემოს დაცვის მიზნით შემოთავაზებული გონივრული ალტერნატიული ვარიანტების ანალიზი, შესაბამისი დასაბუთებით. მათ შორის წარმოდგენილი იქნეს უმოქმედობის (ნულოვანი), ტექნოლოგიური და ადგილმდებარეობის ალტერნატიული ვარიანტები, გარემოსდაცვითი თვალსაზრისით შერჩეული ალტერნატივების დასაბუთების მითითებით. გზშ-ის ანგარიშის შესაბამის ქვეთავში, დეტალურად უნდა იქნეს დასაბუთებული ობიექტების განთავსების ალტერნატივებიდან შერჩეული ალტერნატივების გარემოსდაცვითი, სოციალური, ეკონომიკური და ტექნიკური უპირატესობები;	შესაბამისი ინფორმაცია იხილეთ გზშ-ის ანგარიშში პარაგრაფი 10.
	საწარმოდან უახლოეს მოსახლემდე მანძილის გათვალისწინებით თუ საქმიანობის განხორციელება შერჩეულ ტერიტორიაზე არ იქნება სათანადოდ დასაბუთებული გარემოს დაცვის, მათ შორის ატმოსფერულ ჰაერში ემისიების გავრცელების და ხმაურის გავრცელების აღკვეთის კუთხით, განხილული უნდა იყოს ალტერნატიულ ტერიტორიაზე საწარმოს განთავსების საკითხი;	შესაბამისი ინფორმაცია იხილეთ გზშ-ის ანგარიშში პარაგრაფი 10.4.
	ინფორმაცია საწარმოს ფიზიკური მახასიათებლების შესახებ, მათ შორის ინფორმაცია საპროექტო წარმადობის (სთ, დღე, წელი) და სამუშაო რეჟიმის/გეგმა-გრაფიკის შესახებ;	შესაბამისი ინფორმაცია იხილეთ გზშ-ის ანგარიშში პარაგრაფი 3.1.
	საწარმოს ტექნოლოგიური ციკლის დეტალური, თანმიმდევრული აღწერა, ნედლეულის შემოტანიდან-პროდუქციის მიღებამდე;	შესაბამისი ინფორმაცია იხილეთ გზშ-ის ანგარიშში პარაგრაფი 3.1.
	ამასთან, ინფორმაცია ტექნოლოგიურ ციკლში გამოყენებული დანადგარების, ტექნოლოგიური მოწყობილობებისა და ტექნოლოგიური უბნების შესახებ, შესაბამისი ტექნიკური პარამეტრებისა და ტექნოლოგიური სქემების მითითებით;	შესაბამისი ინფორმაცია იხილეთ გზშ-ის ანგარიშში პარაგრაფი 3,1.
	ინფორმაცია მიღებული/წარმოებული პროდუქციის, მისი რაოდენობის, დროებითი განთავსებისა და შემდგომი რეალიზაციის შესახებ;	შესაბამისი ინფორმაცია იხილეთ გზშ-ის ანგარიშში პარაგრაფი 3.1.
	ინფორმაცია გადასამუშავებელი ნედლეულის შესახებ. მათ შორის, დეტალური ინფორმაცია საწარმოს ნედლეულით მომარაგების, ნედლეულის წარმოშობის, რაოდენობისა და დასაწყობების პირობების (დასაწყობების ადგილის მითითებით) შესახებ;	შესაბამისი ინფორმაცია იხილეთ გზშ-ის ანგარიშში პარაგრაფი 3,1 და დანართი 1.

4	ნედლეულის/პროდუქციის ტრანსპორტირების შესახებ დეტალური ინფორმაცია, მათ შორის ინფორმაცია:	შესაბამისი ინფორმაცია იხილეთ გზმ-ის ანგარიშში პარაგრაფი 4.12.
	ნედლეულის/პროდუქციის ტრანსპორტირების მარშრუტების შესახებ (რუკაზე ჩვენებით, სქემატური ნახაზებით), ტრანსპორტირების გეგმა-გრაფიკის და ნედლეულის/პროდუქციის შემოტანა-გატანის პროცედურების სიხშირის მითითებით;	შესაბამისი ინფორმაცია იხილეთ გზმ-ის ანგარიშში პარაგრაფი 4.12.
	დასახლებულ პუნქტ(ებ)ში გადაადგილების შესაბამისი პირობების შესახებ, მაგ: დაბალი სიჩქარე, სამოძრაო გზის მორწყვა, ძარის გადახურვა, ღამის საათებში მოძრაობის აკრძალვა;	შესაბამისი ინფორმაცია იხილეთ გზმ-ის ანგარიშში პარაგრაფი 4.12.
	ნედლეულის/პროდუქციის ტრანსპორტირებისათვის გამოყოფილი ავტოტრანსპორტის შესახებ, რაოდენობის მითითებით;	შესაბამისი ინფორმაცია იხილეთ გზმ-ის ანგარიშში პარაგრაფი 4.12.
	ნედლეულის/პროდუქციის ტრანსპორტირების სქემასა და გეგმა-გრაფიკთან დაკავშირებით მუნიციპალიტეტთან კომუნიკაციის დამადასტურებელი დოკუმენტაცია;	შესაბამისი ინფორმაცია იხილეთ გზმ-ის ანგარიშში პარაგრაფი 4.12.
	ინფორმაცია საწარმომდე მისასვლელი გზ(ებ)ის შესახებ.	შესაბამისი ინფორმაცია იხილეთ გზმ-ის ანგარიშში პარაგრაფი 4.12.
	ინფორმაცია საწარმოს წყალმომარაგების შესახებ. მათ შორის, სასმელ-სამეურნეო და ტექნიკური/საწარმოო დანიშნულებით გამოყენებული წყლის შესახებ ინფორმაცია;	შესაბამისი ინფორმაცია იხილეთ გზმ-ის ანგარიშში პარაგრაფი 4.2.
	დაზუსტებული ინფორმაცია არტეზიული ჭიდან წყალაღების შესახებ (თვეების მიხედვით აღებული წყლის რაოდენობის შესახებ ინფორმაციის) წყალაღების ადგილის GPS კოორდინატებთან ერთად. ამასთან ინფორმაცია მიწისქვეშა წყლის მოპოვების ლიცენზიის შესახებ;	შესაბამისი ინფორმაცია იხილეთ გზმ-ის ანგარიშში პარაგრაფი 4.2.
	ინფორმაცია სამეურნეო-ფეკალური წყლების მართვის საკითხების შესახებ;	შესაბამისი ინფორმაცია იხილეთ გზმ-ის ანგარიშში პარაგრაფი 4.2.
	დაზუსტებული ინფორმაცია საწარმოო ტერიტორიაზე წარმოქმნილი სანიაღვრე წყლების მართვის შესახებ;	შესაბამისი ინფორმაცია იხილეთ გზმ-ის ანგარიშში პარაგრაფი 4.2.
ინფორმაცია ტექნიკური/საწარმოო წყლების ბრუნვითი წყალმომარაგების შესახებ;	შესაბამისი ინფორმაცია იხილეთ გზმ-ის ანგარიშში პარაგრაფი 3.1 და 4.2.	
ინფორმაცია ტექნოლოგიური წყლის გამწმენდი ობიექტის - სამსაფეხურიანი სალექარის შესახებ, პარამეტრების და გაწმენდის ეფექტურობის მითითებით;	შესაბამისი ინფორმაცია იხილეთ გზმ-ის ანგარიშში პარაგრაფი 4.2.	

4	დეტალური ინფორმაცია სალექარში წარმოქმნილი შლამის მართვის საკითხების შესახებ. მათ შორის დაზუსტებული ინფორმაცია: წარმოქმნილი შლამის რაოდენობის; შლამისგან სალექარის განტვირთვის პერიოდულობის; დროებითი დასაწყობების ტერიტორიის; ლამის გაუწყლოვნების, შესქელებისა და საბოლოო მართვის ღონისძიებების შესახებ;	შესაბამისი ინფორმაცია იხილეთ გზშ-ის ანგარიშში პარაგრაფი 3.1 და პარაგრაფი 8.
	მოცემული უნდა იყოს ინფორმაცია კომპანიის საქმიანობის შედეგად წარმოქმნილი ნარჩენების (კოდი, დასახელება, რაოდენობა და ა.შ) და მათი შემდგომი მართვის შესახებ, ნარჩენების მართვის კოდექსისა და მისგან გამომდინარე კანონქვემდებარე ნორმატიული აქტებით დადგენილი მოთხოვნების შესაბამისად;	შესაბამისი ინფორმაცია იხილეთ გზშ-ის ანგარიშში პარაგრაფი 8.
	ინფორმაცია საპროექტო ტერიტორიაზე გაბატონებული ქარების მიმართულების შესახებ (რაც მნიშვნელოვანია უახლოესი დასახლების მიმართულებით, ატმოსფერული ჰაერის დაბინძურებით, მოსალოდნელი ზემოქმედების მნიშვნელობის დასადგენად);	შესაბამისი ინფორმაცია იხილეთ გზშ-ის ანგარიშში პარაგრაფი 2.9 და 4.1.1.
	ინფორმაცია მშრალ ამინდებში საპროექტო ტერიტორიისა და მისასვლელი გზების მორწყვის შესახებ (მორწყვის გეგმა-გრაფიკის მითითებით);	შესაბამისი ინფორმაცია იხილეთ გზშ-ის ანგარიშში პარაგრაფი 4.12.
	ინფორმაცია საპროექტო ტერიტორიის ფარგლებში გამწვანების ზოლის არსებობის ან/და მისი მოწყობის შესაძლებლობის შესახებ;	შესაბამისი ინფორმაცია იხილეთ გზშ-ის ანგარიშში პარაგრაფი 4.5.1.
	არახელსაყრელ მეტეოროლოგიურ პირობებში ობიექტის ფუნქციონირების შეზღუდვის ღონისძიებების გეგმა;	შესაბამისი ინფორმაცია იხილეთ გზშ-ის ანგარიშში პარაგრაფი 4.12.
	ინფორმაცია გზშ-ის ფარგლებში ჩატარებული საბაზისო/საძიებო კვლევებისა და გზშ-ის ანგარიშის მომზადებისთვის გამოყენებული მეთოდების შესახებ;	შესაბამისი ინფორმაცია იხილეთ გზშ-ის ანგარიშში პარაგრაფი 1.1.
	გზშ-ის ეტაპზე საქმიანობის განმახორციელებლის მიერ წარმოდგენილ უნდა იქნეს საპროექტო ტერიტორიის საკუთრების ან/და სარგებლობის დამადასტურებელი დოკუმენტაცია;	შესაბამისი ინფორმაცია იხილეთ გზშ-ის ანგარიშში დანართი 6.
	ინფორმაცია დასაქმებული ადამიანების რაოდენობის, პერსონალის პროფესიული და ტექნიკური სწავლების შესახებ.	შესაბამისი ინფორმაცია იხილეთ გზშ-ის ანგარიშში პარაგრაფი 4.7.

<p align="center">გარემოზე მოსალოდნელი ზემოქმედების შეფასება გარემოს თითოეული კომპონენტისათვის და პროექტის განხორციელების შედეგად მოსალოდნელი ზემოქმედების შეჯამება, მათ შორის:</p>	
5	საწარმოს საქმიანობის ეტაპზე მოსალოდნელი ზემოქმედების შეფასება ატმოსფერულ ჰაერზე, სადაც მოცემული უნდა იყოს:
	ატმოსფერულ ჰაერში მავნე ნივთიერებათა გამოყოფისა და გაფრქვევის წყაროები (გენ-გეგმაზე მითითებით), გაფრქვეული მავნე ნივთიერებები, გაბნევის ანგარიში, გაფრქვევათა რაოდენობრივი და თვისებრივი მონაცემები;
	ატმოსფერულ ჰაერზე მოსალოდნელი ზემოქმედების პრევენციული და შემარბილებელი ღონისძიებები;
	ატმოსფერული ჰაერის ხარისხის მონიტორინგის გეგმა;
	გზშ-ის ანგარიშს თან უნდა დაერთოს ატმოსფერულ ჰაერში მავნე ნივთიერებათა ზღვრულად დასაშვები გაფრქვევის ნორმების პროექტი.
	დეტალურად უნდა იქნეს წარმოდგენილი: პროექტის ფარგლებში ხმაურისა და ვიბრაციის გავრცელებით მოსალოდნელი ზემოქმედების შეფასება, სადაც სათანადოდ იქნება გათვალისწინებული არსებული/ფაქტობრივი და საპროექტო გარემოებები (ხმაურის ყველა წყაროს გენ-გეგმაზე დატანით), ხმაურის გავრცელების დონეების გაანგარიშება და მოდელირება, შესაბამისი შემარბილებელი ღონისძიებები და მონიტორინგის საკითხები;
	შესაძლო ზემოქმედების შეფასება ნიადაგზე და გრუნტის ხარისხზე, შესაძლო დაბინძურების განსაზღვრა, შესაბამისი შემარბილებელი ღონისძიებების მითითებით;
	გეოლოგიურ და ჰიდროგეოლოგიურ გარემოზე მოსალოდნელი ზემოქმედების შესახებ ინფორმაცია, პრევენციული ღონისძიებების მითითებით;
	შესაძლო ზემოქმედების შეფასება ზედაპირულ და მიწისქვეშა/გრუნტის წყლებზე, ზედაპირული და მიწისქვეშა წყლების დაბინძურების რისკები, შესაბამისი შემარბილებელი ღონისძიებების მითითებით;
	ინფორმაცია ბიოლოგიურ გარემოზე შესაძლო ზემოქმედების შეფასება და შესაბამისი შემარბილებელი ღონისძიებების შესახებ;
	ინფორმაცია პროექტის ფარგლებში ნარჩენების წარმოქმნა-გავრცელებით მოსალოდნელი ზემოქმედების შესახებ, შესაბამისი შემარბილებელი და პრევენციული ღონისძიებების მითითებით;

5	<p>გზშ-ის ანგარიშში დეტალურად იქნეს ასახული პროექტის განხორციელებით გამოწვეული ზემოქმედების შეფასება სოციალურ გარემოზე, ასევე განსაზღვრული უნდა იყოს ადამიანის ჯანმრთელობასთან, უსაფრთხოებასთან დაკავშირებული რისკები, შესაბამისი შემარბილებელი ღონისძიებების მითითებით. ამასთან, მოცემული უნდა იქნეს სკოპინგის ეტაპზე საზოგადოების ინფორმირებისა და მათ მიერ წარმოდგენილი მოსაზრებების/შენიშვნების შეფასება/ანალიზი;</p>	<p>ინფორმაცია იხილეთ გზშ-ის ანგარიშში პარაგრაფი 6.</p>
	<p>ინფორმაცია მოსალოდნელი კუმულაციური ზემოქმედების შესახებ, როგორც 500 მ-იან რადიუსში, ისე მის მიმდებარედ არსებული, მათ შორის ანალოგიური ობიექტების გათვალისწინებით. კუმულაციური ზემოქმედების შეფასება წარმოდგენილი უნდა იქნეს გარემოს თითოეული კომპონენტისთვის. ამასთან, მნიშვნელოვანია გათვალისწინებული იქნეს სატრანსპორტო ოპერაციებით მოსალოდნელი კუმულაციური ზემოქმედების საკითხი. კუმულაციურ ზემოქმედებასთან მიმართებაში განისაზღვროს შესაბამისი შემარბილებელი ღონისძიებები (მათ შორის, ხმაურის დონისა და ატმოსფერული ჰაერის დაბინძურების შემცირების მიზნით წარმოდგენილ იქნეს საუკეთესო ალტერნატიული ღონისძიებები, დეტალური დასაბუთებით);</p>	<p>ინფორმაცია იხილეთ გზშ-ის ანგარიშში პარაგრაფი 9.</p>
	<p>შესაძლო ზემოქმედების შეფასება ისტორიულ-კულტურულ და არქეოლოგიურ ძეგლებზე;</p>	<p>ინფორმაცია იხილეთ გზშ-ის ანგარიშში პარაგრაფი 4.9;</p>
	<p>გარემოზე შეუქცევი ზემოქმედების შეფასება და მისი აუცილებლობის დასაბუთება (რაც გულისხმობს გარემოზე შეუქცევი ზემოქმედებით გამოწვეული დანაკარგისა და მიღებული სარგებლის ურთიერთშეწონას გარემოსდაცვით, კულტურულ, ეკონომიკურ და სოციალურ ქრილში);</p>	<p>ინფორმაცია იხილეთ გზშ-ის ანგარიშში პარაგრაფი 6.</p>
	<p>ავარიულ სიტუაციებზე რეაგირების დეტალური გეგმა;</p>	<p>ინფორმაცია იხილეთ გზშ-ის ანგარიშში პარაგრაფი 5.</p>
	<p>საქმიანობის ფარგლებში განსახორციელებელი შემარბილებელი ღონისძიებების შემაჯამებელი გეგმა-გრაფიკი;</p>	<p>ინფორმაცია იხილეთ გზშ-ის ანგარიშში პარაგრაფი 5.3.</p>
	<p>საქმიანობის ფარგლებში განსახორციელებელი გარემოსდაცვითი მონიტორინგის შემაჯამებელი გეგმა-გრაფიკი (საკონტროლო წერტილების, მონიტორინგის სიხშირის, მეთოდის და ა.შ მითითებით), სადაც განსაკუთრებული ყურადღება დაეთმობა ატმოსფერულ ჰაერში ემისიებისა და ხმაურის გავრცელებას;</p>	<p>ინფორმაცია იხილეთ გზშ-ის ანგარიშში პარაგრაფი 12.</p>

6	საკითხები/შენიშვნები, რომლებიც გათვალისწინებული უნდა იქნეს გზშ-ის ანგარიშში:	
	სკოპინგის ანგარიშში წარმოდგენილი ინფორმაციით, დამატებითი სატრანსპორტო ოპერაციების განხორციელება გათვალისწინებული არ არის, ვინაიდან საპროექტო ტერიტორიაზე უკვე მოწყობილია საწარმოს ექსპლუატაციისთვის საჭირო ყველა ინფრასტრუქტურა, რაც საჭიროებს დაზუსტებას, ვინაიდან საპროექტო ტერიტორიის ადგილზე დათვალთქვით დადასტურდა რომ, საპროექტო ინფრასტრუქტურა მოწყობილი არ არის. გზშ-ის ანგარიშში მოცემული უნდა იყოს ინფორმაცია საპროექტო ტერიტორიაზე არსებული ფაქტობრივი მდგომარეობის გათვალისწინებით;	აღნიშნული შენიშვნა გათვალისწინებულ იქნა გზშ-ს ანგარიშში, პარაგრაფი 4.12.
	მნიშვნელოვანია გზშ-ის ეტაპზე წარმოდგენილი იქნეს დეტალური ინფორმაცია საქმიანობის განხორციელების ადგილის ყველა გონივრული ალტერნატივის შესახებ, ამასთან დაკონკრეტდეს ალტერნატიული ვარიანტების დადებითი და უარყოფითი მხარეები, ხოლო წარმოდგენილი გონივრული ალტერნატიული ვარიანტებიდან ყველაზე ოპტიმალური ვარიანტის შერჩევა მოხდეს ბუნებრივ და სოციალურ გარემოზე მოსალოდნელი მნიშვნელოვანი ზემოქმედების დეტალური ანალიზის საფუძველზე;	აღნიშნული ინფორმაცია იხილეთ გზშ-ს ანგარიშში დანართი 10.
	ატმოსფერული ჰაერის დაბინძურებით მოსალოდნელი ზემოქმედების სათანადო შეფასებისა და ზემოქმედების მნიშვნელობის დადგენის მიზნით (მათ შორის უახლოესი დასახლების მიმართულებით) მნიშვნელოვანია გზშ-ის ანგარიშში გათვალისწინებული იყოს საწარმოო ტერიტორიაზე გაბატონებული ქარის მიმართულებები. ამასთან, ატმოსფერული ჰაერის დაბინძურების პრევენციის მიზნით დაიგეგმოს სათანადო ქმედითი და შემარბილებელი ღონისძიებები;	აღნიშნული ინფორმაცია იხილეთ გზშ-ს ანგარიშში პარაგრაფი 4.1.1.
	მნიშვნელოვანია გზშ-ის ანგარიშში დაზუსტდეს შლამის გაუწყლოებისა და დროებითი დასაწყობების საკითხი, ასევე წარმოდგენილი იქნეს სათანადო დასაბუთება შლამის სასოფლო-სამეურნეო სავარგულებზე ნიადაგის ხარისხის გაუმჯობესებისთვის გამოყენების მიზანშეწონილობის შესახებ;	აღნიშნული ინფორმაცია იხილეთ გზშ-ს ანგარიშში პარაგრაფი 3.1.
	მნიშვნელოვანია გზშ-ის ეტაპზე წარმოდგენილი იქნეს ხმაურის გავრცელების მოდელირება, ხმაურჩამხშობი კედლის არსებობის გათვალისწინებით, ამასთან სათანადო წყაროებზე დაყრდნობით დასაბუთდეს ხმაურჩამხშობი კედლის ეფექტურობა , ხოლო დეტალურ დასაბუთებაზე დაყრდნობით მოცემული იქნეს ინფორმაცია მოსალოდნელი ხმაურის დონეების მოქმედ კანონმდებლობასთან შესაბამისობის შესახებ;	აღნიშნული ინფორმაცია იხილეთ გზშ-ს ანგარიშში პარაგრაფი 2.13.1.
	გარემოსდაცვითი გადაწყვეტილების მიღების მიზნით გზშ-ის ანგარიშში წარმოდგენილი უნდა იქნეს წინამდებარე დასკვნით განსაზღვრული მოთხოვნებისა და საკითხების გათვალისწინებით.	გზშ-ს ანგარიშში წარმოდგენილია წინამდებარე დასკვნით განსაზღვრული მოთხოვნებისა და საკითხების გათვალისწინებით.

დანართი 5. გათვლების შედეგები

УПРЗА ЭКОЛОГ, версия 3.00 Copyright © 1990-2009 ФИРМА "ИНТЕГРАЛ"

სერიული ნომერი 01-15-0276, Институт Гидрометеорологии Грузии

საწარმოს ნომერი 217; შპს "რივერსტოუნ"
ქალაქი ჩხოროწყუ

შეიმუშავა Фирма "ИНТЕГРАЛ"

საწყისი მონაცემების ვარიანტი: 1, საწყისი მონაცემების ახალი ვარიანტი
გაანგარიშების ვარიანტი: გაანგარიშების ახალი ვარიანტი
გაანგარიშება შესრულებულია: ზაფხულისთვის
გაანგარიშების მოდული: "ОНД-86"
საანგარიშო მუდმივები: E1= 0,01, E2=0,01, E3=0,01, S=999999,99 კვ.კმ.

მეტეოროლოგიური პარამეტრები

ყველაზე ცხელი თვის ჰაერის საშუალო ტემპერატურა	23° C
ყველაზე ცივი თვის ჰაერის საშუალო ტემპერატურა	3,8° C
ატმოსფეროს სტრატოფიკაციის ტემპერატურაზე დამოკიდებული კოეფიციენტი,	200
ქარის მაქსიმალური სიჩქარე მოცემული ტერიტორიისთვის (გადამეტების განმეორებადობა 5%-ის ფარგლებში)	13,4 მ/წმ

საწარმოს სტრუქტურა (მოედნები, საამქრო)

ნომერი	მოედნის (საამქროს) დასახელება
--------	-------------------------------

გაფრქვევის წყაროთა პარამეტრები

აღრიცხვა:

"%" - წყარო გათვალისწინებულია ფონის გამორიცხვით;

"+" - წყარო გათვალისწინებულია ფონის გამორიცხვის გარეშე;

"-" - წყარო არ არის გათვალისწინებული და მისი წვლილი არაა შეტანილი ფონში.

ნიშნულების არარსებობის შემთხვევაში წყარო არ ითვლება.

წყაროთა ტიპები:

1 - წერტილოვანი;

2 - წრფივი;

3 - არაორგანიზებული;

4 - წერტილოვანი წყაროების ერთობლიობა, გაერთიანებული ერთ სიბრტყულად გათვლისთვის;

5 - არაორგანიზებული, დროში ცვლადი გაფრქვევის სიმძლავრით;

6 - წერტილოვანი, ქოლგისებური ან ჰორიზონტალური გაფრქვევით;

7 - ქოლგისებური ან ჰორიზონტალური გაფრქვევის წერტილოვანი წყაროების ერთობლიობა;

8 - ავტომატისტრალი.

აღრიცხვა	მოედ. №	საამქ. №	წყაროს №	წყაროს დასახელება	ვარი-ანტი	ტიპი	წყაროს სიმაღლე (მ)	დამეტრი (მ)	აირ-ჰაეროვანი ნარევის მოცულ. (მ ³ /წმ)	აირ-ჰაეროვანი ნარევის წიჩქარე (მ/წმ)	აირ-ჰაეროვანი ნარევის ტემპერატ. (°C)	რელიეფის კოეფ.	კოორდ. X1 ლერძი (მ)	კოორდ. Y1 ლერძი (მ)	კოორდ. X2 ლერძი (მ)	კოორდ. Y2 ლერძი (მ)	წყაროს სიგანე (მ)
%	0	0	1	ბალასტის საწყობი	1	1	2,5	0,50	0,29452	1,50000	26	1,0	-7,0	-18,0	-7,0	-18,0	0,00
ნივთ. კოდი	2909			ნივთიერება					F	ზაფხ.: Cm/ზდკ	Xm	Um	ზამთ.: Cm/ზდკ	Xm	Um		
				არაორგანული მტვერი: 20%-მდე SiO2			0,0309290	0,2650000	1	1,611	12,5	0,5	1,066	17,3	0,9		
%	0	0	2	მიმღები ბუნკერი	1	1	3,0	0,50	0,29452	1,50000	26	1,0	-6,0	-14,0	-6,0	-14,0	0,00
ნივთ. კოდი	2909			ნივთიერება					F	ზაფხ.: Cm/ზდკ	Xm	Um	ზამთ.: Cm/ზდკ	Xm	Um		
				არაორგანული მტვერი: 20%-მდე SiO2			0,0295390	0,2210000	1	1,173	13,7	0,5	0,795	18,7	0,8		
%	0	0	3	სამსხვრევი	1	1	3,0	0,50	0,29452	1,50000	26	1,0	0,0	0,0	0,0	0,0	0,00
ნივთ. კოდი	2909			ნივთიერება					F	ზაფხ.: Cm/ზდკ	Xm	Um	ზამთ.: Cm/ზდკ	Xm	Um		
				არაორგანული მტვერი: 20%-მდე SiO2			0,0900000	0,6740000	1	3,573	13,7	0,5	2,423	18,7	0,8		
%	0	0	4	ლენტური საწყობი	1	1	3,0	0,50	0,29452	1,50000	26	1,0	20,0	14,0	20,0	14,0	0,00
ნივთ. კოდი	2909			ნივთიერება					F	ზაფხ.: Cm/ზდკ	Xm	Um	ზამთ.: Cm/ზდკ	Xm	Um		
				არაორგანული მტვერი: 20%-მდე SiO2			0,0001350	0,0010000	1	0,005	13,7	0,5	0,004	18,7	0,8		
%	0	0	5	ლენტური საწყობი	1	1	3,0	0,50	0,29452	1,50000	26	1,0	16,0	0,0	16,0	0,0	0,00
ნივთ. კოდი	2909			ნივთიერება					F	ზაფხ.: Cm/ზდკ	Xm	Um	ზამთ.: Cm/ზდკ	Xm	Um		
				არაორგანული მტვერი: 20%-მდე SiO2			0,0001350	0,0010000	1	0,005	13,7	0,5	0,004	18,7	0,8		
%	0	0	6	ქვიშა საწყობი	1	1	2,5	0,50	0,29452	1,50000	26	1,0	24,0	15,0	24,0	15,0	0,00
ნივთ. კოდი	2909			ნივთიერება					F	ზაფხ.: Cm/ზდკ	Xm	Um	ზამთ.: Cm/ზდკ	Xm	Um		
				არაორგანული მტვერი: 20%-მდე SiO2			0,0189500	0,1820000	1	0,987	12,5	0,5	0,653	17,3	0,9		
%	0	0	7	რორლის საწყობი	1	1	2,5	0,50	0,29452	1,50000	26	1,0	16,0	-4,0	16,0	-4,0	0,00
ნივთ. კოდი	2909			ნივთიერება					F	ზაფხ.: Cm/ზდკ	Xm	Um	ზამთ.: Cm/ზდკ	Xm	Um		
				არაორგანული მტვერი: 20%-მდე SiO2			0,0035280	0,0770000	1	0,184	12,5	0,5	0,122	17,3	0,9		

ემისიები წყაროებიდან ნივთიერებების მიხედვით

აღრიცხვა:

"%" - წყარო გათვალისწინებულია ფონის გამორიცხვით;
 "+" - წყარო გათვალისწინებულია ფონის გამორიცხვის გარეშე;
 "-" - წყარო არ არის გათვალისწინებული და მისი წვლილი არაა შეტანილი ფონში.

ნიშნულების არარსებობის შემთხვევაში წყარო არ ითვლება.

(-) ნიშნით აღნიშნული ან აღუნიშნავი () წყაროები საერთო ჯამში გათვალისწინებული არ არის

წყაროთა ტიპები:

- 1 - წერტილოვანი;
- 2 - წრფივი;
- 3 - არაორგანიზებული;
- 4 - წერტილოვანი წყაროების ერთობლიობა, გაერთიანებული ერთ სიბრტყულად გათვლისთვის;
- 5 - არაორგანიზებული, დროში ცვლადი გაფრქვევის სიმძლავრით;
- 6 - წერტილოვანი, ქოლგისებური ან ჰორიზონტალური გაფრქვევით;
- 7 - ქოლგისებური ან ჰორიზონტალური გაფრქვევის წერტილოვანი წყაროების ერთობლიობა;
- 8 - ავტომაგისტრალი.

ნივთიერება: 2909 არაორგანული მტვერი: 20%-მდე SiO2

№ მოედ.	№ საამქ.	№ წყაროს	ტიპი	აღრიცხვა	გაფრქვევა (გ/წმ)	F	ზაფხ.			ზამთ.		
							Cm/ზღვ	Xm	Um (მ/წმ)	Cm/ზღვ	Xm	Um (მ/წმ)
0	0	1	1	%	0,0309290	1	1,6106	12,49	0,5000	1,0659	17,32	0,8956
0	0	2	1	%	0,0295390	1	1,1728	13,73	0,5000	0,7952	18,75	0,8427
0	0	3	1	%	0,0900000	1	3,5733	13,73	0,5000	2,4229	18,75	0,8427
0	0	4	1	%	0,0001350	1	0,0054	13,73	0,5000	0,0036	18,75	0,8427
0	0	5	1	%	0,0001350	1	0,0054	13,73	0,5000	0,0036	18,75	0,8427
0	0	6	1	%	0,0189500	1	0,9868	12,49	0,5000	0,6531	17,32	0,8956
0	0	7	1	%	0,0035280	1	0,1837	12,49	0,5000	0,1216	17,32	0,8956
სულ:					0,1732160		7,5379			5,0660		

გაანგარიშება შესრულდა ნივთიერებათა მიხედვით (ჯამური ზემოქმედების ჯგუფების მიხედვით)

კოდი	ნივთიერება	ზღვრულად დასაშვები კონცენტრაცია			*ზღვ-ს შესწორების კოეფიციენტი	ფონური კონცენტრ.	
		ტიპი	საცნობარო მნიშვნელობა	ანგარიშში გამოყენებ.		აღრიცხვა	ინტერპ.
2909	არაორგანული მტვერი: 20%-მდე SiO2	მაქს. ერთ.	0,5000000	0,5000000	1	არა	არა

*გამოიყენება განსაკუთრებული ნორმატიული მოთხოვნების გამოყენების საჭიროების შემთხვევაში. პარამეტრის "შესწორების კოეფიციენტი/საორ. უსაფრ. ზემოქ. დონე", მნიშვნელობის ცვლილების შემთხვევაში, რომლის სტანდარტული მნიშვნელობა 1-ია, მაქსიმალური კონცენტრაციის გაანგარიშებული სიდიდეები შედარებული უნდა იქნას არა კოეფიციენტის მნიშვნელობას, არამედ 1-ს.

საანგარიშო მეტეოპარამეტრების გადარჩევა
ავტომატური გადარჩევა

ქარის სიჩქარეთა გადარჩევა სრულდება ავტომატურად

ქარის მიმართულება

სექტორის დასაწისი	სექტორის დასასრული	ქარის გადარჩევის ბიჯი
0	360	1

საანგარიშო არეალი

საანგარიშო მოედნები

№	ტიპი	მოედნის სრული აღწერა				სიგანე (მ)	ბიჯი (მ)		სიმაღლ. (მ)	კომენტარი
		შუა წერტილის კოორდინატები, I მხარე (მ)		შუა წერტილის კოორდინატები, II მხარე (მ)			X	Y		
		X	Y	X	Y					
1	მოცემული	-250	0	250	0	500	50	50	0	

საანგარიშო წერტილები

№	წერტილის კოორდინატები (მ)		სიმაღლ. (მ)	წერტილ. ტიპი	კომენტარი
	X	Y			
1	100,00	-55,00		2 მომხმარებლის წერტილი	
2	120,00	-10,00		2 მომხმარებლის წერტილი	
3	0,00	500,00		2 მომხმარებლის წერტილი	
4	35,00	-140,00		2 მომხმარებლის წერტილი	

გაანგარიშების შედეგები და წილები ნივთიერებათა მიხედვით
(საანგარიშო წერტილები)

წერტილთა ტიპები:

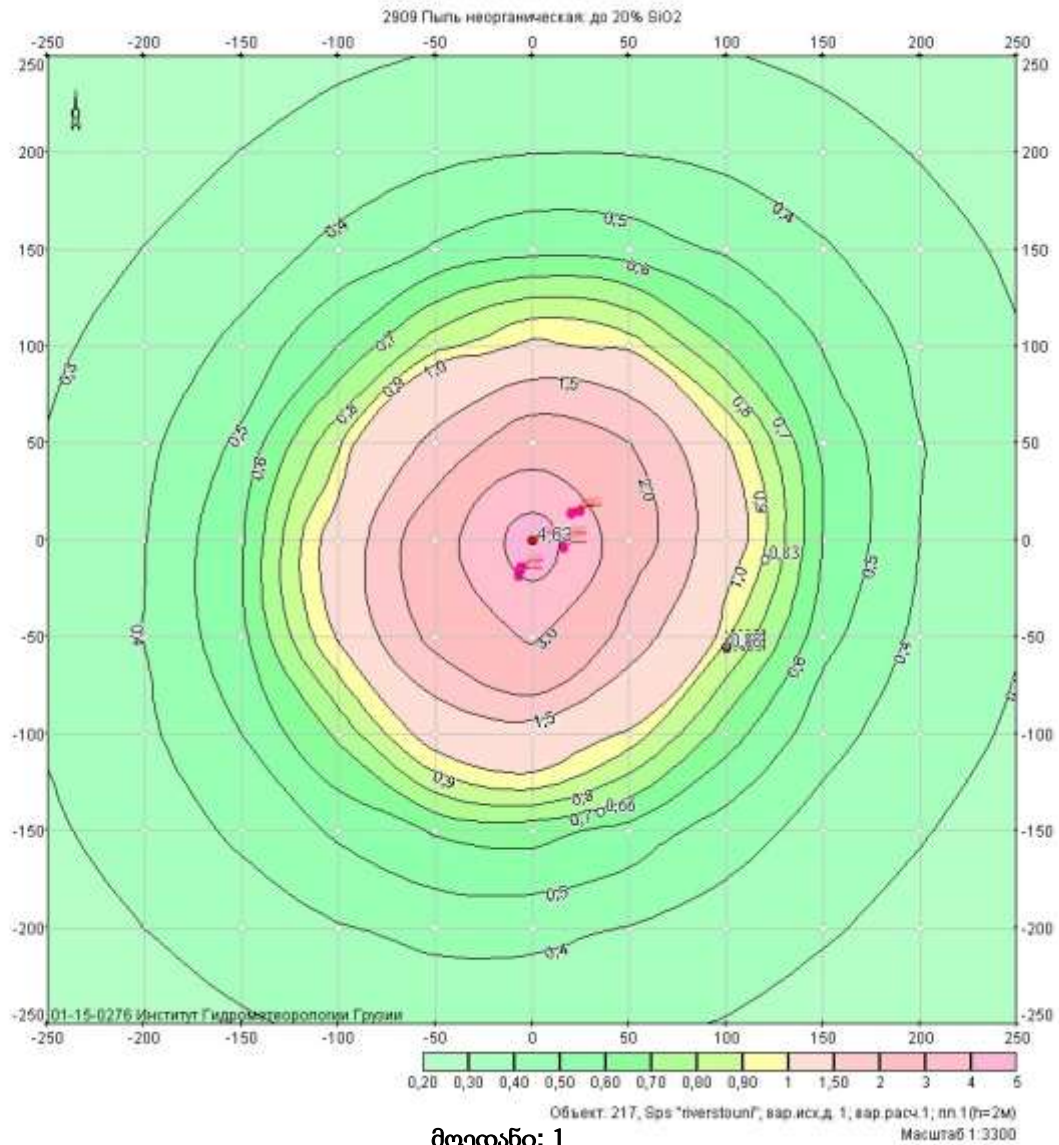
- 0 - მომხმარებლის საანგარიშო წერტილი
- 1 - წერტილი დაცვის ზონის საზღვარზე
- 2 - წერტილი საწარმო ზონის საზღვარზე
- 3 - წერტილი სანიტარულ-დაცვითი ზონის საზღვარზე
- 4 - წერტილი დასახლებული ზონის საზღვარზე
- 5 - წერტილი შენობის საზღვარზე

ნივთიერება: 2909 არაორგანული მტვერი: 20%-მდე SiO2

№	კოორდ X(მ)	კოორდ Y(მ)	სიმაღლ. (მ)	კონცენტრ. (ზდკ-ს წილი)	ქარის მიმართ.	ქარის სიჩქ.	ფონი (ზდკ-ს წილი)	ფონი გამორიცხვამდე	წერტილ. ტიპი
1	100	-55	2	0,88	297	0,75	0,000	0,000	0
2	120	-10	2	0,83	274	1,14	0,000	0,000	0
4	35	-140	2	0,66	345	1,14	0,000	0,000	0
3	0	500	2	0,15	180	13,40	0,000	0,000	0

განგარიშების შედეგები და წილები ნივთიერებათა მიხედვით
(საანგარიშო მოედნები)

ნივთიერება: 2909 არაორგანული მტვერი: 20%-მდე SiO₂



მოედანი: 1

მაქსიმალური კონცენტრაციების ველი

კოორდ X(მ)	კოორდ Y(მ)	კონცენტრ. (ზღვ-ს წილი)	ქარის მიმართ.	ქარის სიჩქ.	ფონი (ზღვ-ს წილი)	ფონი გამორიცხვამდე
-250	-250	0,23	46	13,40	0,000	0,000
-250	-200	0,26	52	8,88	0,000	0,000
-250	-150	0,29	60	8,88	0,000	0,000
-250	-100	0,31	69	8,88	0,000	0,000
-250	-50	0,32	80	8,88	0,000	0,000
-250	0	0,32	91	8,88	0,000	0,000
-250	50	0,30	102	8,88	0,000	0,000
-250	100	0,29	113	8,88	0,000	0,000
-250	150	0,26	122	8,88	0,000	0,000
-250	200	0,24	129	13,40	0,000	0,000
-250	250	0,22	135	13,40	0,000	0,000
-200	-250	0,26	39	8,88	0,000	0,000
-200	-200	0,30	46	8,88	0,000	0,000
-200	-150	0,34	54	8,88	0,000	0,000
-200	-100	0,38	65	5,89	0,000	0,000

-200	-50	0,40	77	5,89	0,000	0,000
-200	0	0,40	91	5,89	0,000	0,000
-200	50	0,37	105	5,89	0,000	0,000
-200	100	0,34	118	5,89	0,000	0,000
-200	150	0,30	128	8,88	0,000	0,000
-200	200	0,27	136	8,88	0,000	0,000
-200	250	0,24	142	13,40	0,000	0,000
-150	-250	0,29	31	8,88	0,000	0,000
-150	-200	0,34	38	8,88	0,000	0,000
-150	-150	0,42	46	5,89	0,000	0,000
-150	-100	0,50	58	3,90	0,000	0,000
-150	-50	0,57	73	2,59	0,000	0,000
-150	0	0,59	92	1,72	0,000	0,000
-150	50	0,52	110	1,72	0,000	0,000
-150	100	0,42	125	3,90	0,000	0,000
-150	150	0,35	136	5,89	0,000	0,000
-150	200	0,30	144	8,88	0,000	0,000
-150	250	0,26	149	8,88	0,000	0,000
-100	-250	0,32	22	8,88	0,000	0,000
-100	-200	0,39	27	5,89	0,000	0,000
-100	-150	0,52	35	3,90	0,000	0,000
-100	-100	0,72	47	1,72	0,000	0,000
-100	-50	1,01	66	1,14	0,000	0,000
-100	0	1,10	93	0,75	0,000	0,000
-100	50	0,88	119	1,14	0,000	0,000
-100	100	0,60	136	1,14	0,000	0,000
-100	150	0,42	147	3,90	0,000	0,000
-100	200	0,34	154	5,89	0,000	0,000
-100	250	0,28	159	8,88	0,000	0,000
-50	-250	0,33	11	8,88	0,000	0,000
-50	-200	0,43	14	5,89	0,000	0,000
-50	-150	0,61	19	2,59	0,000	0,000
-50	-100	1,08	28	1,14	0,000	0,000
-50	-50	2,18	49	0,75	0,000	0,000
-50	0	2,47	97	0,50	0,000	0,000
-50	50	1,62	138	0,75	0,000	0,000
-50	100	0,86	154	1,14	0,000	0,000
-50	150	0,51	162	2,59	0,000	0,000
-50	200	0,37	166	5,89	0,000	0,000
-50	250	0,30	169	8,88	0,000	0,000
0	-250	0,33	0	8,88	0,000	0,000
0	-200	0,43	0	5,89	0,000	0,000
0	-150	0,64	0	1,72	0,000	0,000
0	-100	1,24	359	1,14	0,000	0,000
0	-50	3,13	355	0,75	0,000	0,000
0	0	4,63	184	0,50	0,000	0,000
0	50	2,40	181	0,75	0,000	0,000
0	100	1,04	179	1,14	0,000	0,000
0	150	0,57	180	1,72	0,000	0,000
0	200	0,40	180	5,89	0,000	0,000
0	250	0,32	180	8,88	0,000	0,000
50	-250	0,32	348	8,88	0,000	0,000
50	-200	0,40	345	5,89	0,000	0,000

50	-150	0,56	341	1,72	0,000	0,000
50	-100	0,96	331	1,14	0,000	0,000
50	-50	1,72	310	0,75	0,000	0,000
50	0	2,37	265	0,75	0,000	0,000
50	50	2,01	222	0,75	0,000	0,000
50	100	0,96	205	1,14	0,000	0,000
50	150	0,55	198	2,59	0,000	0,000
50	200	0,40	194	5,89	0,000	0,000
50	250	0,32	191	8,88	0,000	0,000
100	-250	0,29	338	8,88	0,000	0,000
100	-200	0,35	333	5,89	0,000	0,000
100	-150	0,45	325	2,59	0,000	0,000
100	-100	0,64	313	1,14	0,000	0,000
100	-50	0,91	295	0,75	0,000	0,000
100	0	1,11	269	0,75	0,000	0,000
100	50	1,01	242	1,14	0,000	0,000
100	100	0,69	224	2,59	0,000	0,000
100	150	0,49	213	3,90	0,000	0,000
100	200	0,37	206	5,89	0,000	0,000
100	250	0,30	201	8,88	0,000	0,000
150	-250	0,27	328	8,88	0,000	0,000
150	-200	0,31	322	8,88	0,000	0,000
150	-150	0,36	314	5,89	0,000	0,000
150	-100	0,44	302	2,59	0,000	0,000
150	-50	0,53	287	1,72	0,000	0,000
150	0	0,59	269	1,72	0,000	0,000
150	50	0,57	251	2,59	0,000	0,000
150	100	0,49	235	3,90	0,000	0,000
150	150	0,41	224	5,89	0,000	0,000
150	200	0,34	216	8,88	0,000	0,000
150	250	0,28	210	8,88	0,000	0,000
200	-250	0,24	321	8,88	0,000	0,000
200	-200	0,27	314	8,88	0,000	0,000
200	-150	0,31	306	8,88	0,000	0,000
200	-100	0,34	295	5,89	0,000	0,000
200	-50	0,37	283	5,89	0,000	0,000
200	0	0,40	269	3,90	0,000	0,000
200	50	0,40	255	5,89	0,000	0,000
200	100	0,38	243	5,89	0,000	0,000
200	150	0,34	232	8,88	0,000	0,000
200	200	0,29	224	8,88	0,000	0,000
200	250	0,25	218	13,40	0,000	0,000
250	-250	0,22	314	13,40	0,000	0,000
250	-200	0,24	308	8,88	0,000	0,000
250	-150	0,26	300	8,88	0,000	0,000
250	-100	0,29	291	8,88	0,000	0,000
250	-50	0,30	280	8,88	0,000	0,000
250	0	0,32	269	8,88	0,000	0,000
250	50	0,32	258	8,88	0,000	0,000
250	100	0,31	247	8,88	0,000	0,000
250	150	0,28	238	8,88	0,000	0,000
250	200	0,25	231	13,40	0,000	0,000
250	250	0,23	224	13,40	0,000	0,000

**მაქსიმალური კონცენტრაციები და წილები ნივთიერებათა მიხედვით
(საანგარიშო მოედნები)**

ნივთიერება: 2909 არაორგანული მტვერი: 20%-მდე SiO₂

მოედანი: 1

მაქსიმალური კონცენტრაციების ველი

კოორდ X(მ)	კოორდ Y(მ)	კონცენტრ. (ზდკ-ს წილი)	ქარის მიმართ.	ქარის სიჩქ.	ფონი (ზდკ-ს წილი)	ფონი გამორიცხვამდე
0	0	4,63	184	0,50	0,000	0,000

მოედანი საამქრო წყარო წილი ზდკ-ში წილი %
 0 0 3 3,13 67,48

**მაქსიმალური კონცენტრაციები და წილები ნივთიერებათა მიხედვით
(საანგარიშო წერტილები)**

წერტილთა ტიპები:

- 0 - მომხმარებლის საანგარიშო წერტილი
- 1 - წერტილი დაცვის ზონის საზღვარზე
- 2 - წერტილი საწარმო ზონის საზღვარზე
- 3 - წერტილი სანიტარულ-დაცვითი ზონის საზღვარზე
- 4 - წერტილი დასახლებული ზონის საზღვარზე
- 5 - წერტილი შენობის საზღვარზე

ნივთიერება: 2909 არაორგანული მტვერი: 20%-მდე SiO₂

№	კოორდ X(მ)	კოორდ Y(მ)	სიმაღლ. (მ)	კონცენტრ. (ზდკ-ს წილი)	ქარის მიმართ.	ქარის სიჩქ.	ფონი (ზდკ-ს წილი)	ფონი გამორი- ცხვამდე	წერტილ. ტიპი
1	100	-55	2	0,88	297	0,75	0,000	0,000	0

მოედანი საამქრო წყარო წილი ზდკ-ში წილი %
 0 0 3 0,47 53,31

დანართი 6. მიწის საკუთრების დამადასტურებელი ამონაწერი საჯარო რეესტრიდან.



საქონლის რეგისტრაციის სააგენტო N 46.02.45.323

ამონაწერი საჯარო რეესტრიდან

განცხადების რეგისტრაცია
N 892021030406 02/12/2021 13:59:48

მოწმადგენის თარიღი
02/12/2021 19:21:14

საკუთრების განყოფილება

ზონა ჩხოროწყუ	სექტორი დაბა ჩხოროწყუ	კვარტალი	ნაკვეთი	ნაკვეთის საკუთრების ტიპი: საკუთრება ნაკვეთის დანიშნულება: არასასოფლო სამეურნეო დამუსატებელი ფართობი: 5826.00 კვ.მ. ნაკვეთის წინა ნომერი: 46.02.45.216; შენიშვნა ნაგებობის ჩამონათვლიდან I
46	02	45	323	

მისამართი: დაბა ჩხოროწყუ, ქუჩა გობეჩია, N 7

მესაკუთრის განყოფილება

განცხადების რეგისტრაცია : ნომერი 892021030406 , თარიღი 02/12/2021 13:59:48
უფლების რეგისტრაცია: თარიღი 02/12/2021

უფლების დამადასტურებელი დოკუმენტი:

- უძრავი ნივთის ჩუქების ხელშეკრულება ; დამოწმების თარიღი: 02/12/2021 ; საქართველოს იუსტიციის სამინისტროს საჯარო რეესტრის ეროვნული სააგენტო

მესაკუთრები:
შპს "რევერსკოუნა", ID ნომერი: 442264657

მესაკუთრე: იღწერა:
შპს "რევერსკოუნა"

იპოთეკა

საგადასახადო გარანტიობა:

რეგისტრირებული არ არის

ვალდებულება

ყაბღა/აკრძალვა:

რეგისტრირებული არ არის

მოვალეობა რეესტრი:

რეგისტრირებული არ არის