

აჭარის დაბების და სოფლების წყალმომარაგების და
წყალარინების პროგრამის ფარგლებში ქობულეთის
მუნიციპალიტეტის დაბა ოჩხამურში ჩამდინარე წყლების
№3 გამწმენდი ნაგებობის და მასთან დაკავშირებული
საკანალიზაციო სისტემის მშენებლობის და
ექსპლუატაციის პროექტი

გარემოზე ზემოქმედების შეფასების ანგარიში

*სს „აჭარის წყლის
ალიანსი“*

სს „აჭარის წყლის ალიანსი“



აჭარის დაბების და სოფლების წყალმომარაგების და წყალარინების პროგრამის ფარგლებში ქობულეთის მუნიციპალიტეტის დაბა ოჩხამურში ჩამდინარე წყლების №3 გამწმენდი ნაგებობის და მასთან დაკავშირებული საკანალიზაციო სისტემის მშენებლობის და ექსპლუატაციის პროექტი

გარემოზე ზემოქმედების შეფასების ანგარიში

(არატექნიკური რეზუმე)

შემსრულებელი: არასამთავრობო ორგანიზაცია „ეკოტონი“

თბილისი, 2023 წ.

სარჩევი

1	შესავალი	3
2	დაგეგმილი საქმიანობის ადგილმდებარეობა და აღწერა.....	4
2.1	დაგეგმილი საქმიანობის ადგილმდებარეობა და ეკოლოგიური მდგომარეობის მიმოხილვა	4
2.2	დაგეგმილი საქმიანობის აღწერა	6
2.3	ჩამდინარე წყლების გასაწმენდად აშენებული ჭაობების ტექნოლოგიების განვითარება.....	7
2.4	გამწმენდი ნაგებობის ძირითადი პარამეტრები.....	9
2.5	მშენებლობის ორგანიზება	13
3	გარემოზე მოსალოდნელი ზემოქმედება.....	15
3.1	ატმოსფერული ჰაერის დაბინძურება, უსიამოვნო სუნის გავრცელება	15
3.2	უსიამოვნო სუნის გავრცელების რისკები	16
3.3	შესაძლო ზემოქმედება კლიმატზე/მიკროკლიმატზე	16
3.4	ხმაური და ვიბრაცია	17
3.5	ჰიდროლოგიური რისკები	18
3.6	ზედაპირული და გრუნტის წყლების დაბინძურების რისკები	18
3.7	ზემოქმედება ნიადაგზე/გრუნტზე, დაბინძურების რისკები	20
3.8	ზემოქმედება ბიოლოგიურ გარემოზე	21
3.8.1	ფლორა	21
3.8.2	ფაუნის გარემო	21
3.8.3	ზემოქმედება დაცულ ტერიტორიებზე	22
3.9	ნარჩენების წარმოქმნით და გავრცელებით მოსალოდნელი ზემოქმედება	24
3.10	ვიზუალურ-ლანდშაფტური ცვლილება	24
3.11	ზემოქმედება ადგილობრივი მოსახლეობის სოციალურ-ეკონომიკურ პირობებზე	25
3.12	ზემოქმედება სატრანსპორტო პირობებზე	25
3.13	ადამიანის ჯანმრთელობასა და უსაფრთხოებასთან დაკავშირებული რისკები	26
3.14	ისტორიულ-არქეოლოგიური ძეგლებზე ზემოქმედების რისკები	27
3.15	კუმულაციური ზემოქმედება	27
3.16	ნარჩენი ზემოქმედება	28
4	გარემოზე ზემოქმედების შერბილების ღონისძიებები.....	29
4.1	შერბილების ღონისძიებები წინასამშენებლო ეტაპზე	29
4.2	შერბილების ღონისძიებები მშენებლობის ეტაპზე	30
4.3	შემარბილებელი ღონისძიებები ექსპლუატაციის ეტაპზე	44
4.4	გარემოსდაცვითი ღონისძიებები გამწმენდი ნაგებობის ექსპლუატაციის დროებითი ან ხანგრძლივი შეწყვეტის შემთხვევაში	49
5	საჯარო კონსულტაციები	51

1 შესავალი

წინამდებარე გზშ-ის ანგარიში შეეხება აჭარის ავტონომიურ რესპუბლიკაში, ქობულეთის მუნიციპალიტეტის დაბა ოჩხამურში ჩამდინარე წყლების №2 გამწმენდი ნაგებობის და მასთან დაკავშირებული საკანალიზაციო სისტემის მშენებლობის და ექსპლუატაციის პროექტს. პროექტი წარმოადგენს „აჭარის დაბების და სოფლების წყალმომარაგების და წყალარინების პროგრამის“ ნაწილს, რომელიც მიზნად ისახავს, აჭარის ყველა მუნიციპალიტეტში თანამედროვე სტანდარტების კომუნალური ინფრასტრუქტურის მოწყობას.

პროექტის ფინანსური მხარდაჭერა ხორციელდება გერმანიის რეკონსტრუქციის საკრედიტო ბანკის (KfW) და ევროკავშირის მიერ. სს „აჭარის წყლის ალიანსი“ (AWA) წარმოადგენს პროექტის განმახორციელებელს.

პროგრამის ფარგლებში გათვალისწინებულია დაბა ოჩხამურის წყალმომარაგების და წყალარინების სისტემის სრული განახლება. საკანალიზაციო სისტემები გათვალისწინებულია დაბის ყველაზე მჭიდროდ ურბანიზებული ადგილებისთვის. დასახლებული პუნქტის განაშენიანების სპეციფიკის, ადგილობრივი რელიეფის და სხვა ფაქტორების გათვალისწინებით დაგეგმილია ხუთი ცალკეული ცენტრალიზებული საკანალიზაციო სისტემის მოწყობა, რომლებიც გრავიტაციულად დაუკავშირდება სხვადასხვა ლოკაციაზე განლაგებულ ჩამდინარე წყლების მცირე ზომის ხუთ გამწმენდი ნაგებობას (№№1, 2, 3, 4 და 5). წინამდებარე დოკუმენტი შეეხება ჩამდინარე წყლების №3 გამწმენდი ნაგებობის მშენებლობას და ექსპლუატაციას. საპროექტო გამწმენდი ნაგებობა გათვლილი იქნება მოსახლეობის საერთო რაოდენობაზე 200 PE₅₀.

წინამდებარე გზშ-ის ანგარიში მომზადდა არასამთავრობო ორგანიზაცია „ეკოტონი“-ს მიერ, Fichtner GmbH & Co. KG- ს დაკვეთით.

საქმიანობის განმახორციელებელის და სკოპინგის ანგარიშის ავტორი კომპანიის საკონტაქტო ინფორმაცია მოცემულია ცხრილში 1.1.1.

ცხრილი 1.1. საკონტაქტო ინფორმაცია

საქმიანობის განმახორციელებელი	სს „აჭარის წყლის ალიანსი“ (AWA)
იურიდიული მისამართი	კ. გამსახურდიას ქ. N1, ბათუმი, საქართველო
საქმიანობის განხორციელების ადგილი	ქობულეთის მუნიციპალიტეტი, დაბა ოჩხამური
საქმიანობის სახე	ქობულეთის მუნიციპალიტეტი, დაბა ოჩხამური 2 კილომეტრი ან მეტი სიგრძის საკანალიზაციო სისტემის მოწყობა, საკანალიზაციო სისტემის 5 ჰექტარზე ან მეტი განაშენიანების ფართობზე მოწყობა და ჩამდინარე წყლების გამწმენდი ნაგებობის მოწყობა და ექსპლუატაცია“ (კოდექსის II დანართის პუნქტი 9.6 და 10.6)
სს „აჭარის წყლის ალიანსი“ (AWA):	
საკონტაქტო პირი:	თეიმურაზ ბედინაძე
საკონტაქტო ტელეფონი:	+995 422 27 86 86; +995 591 51 11 15
ელ-ფოსტა:	info@awa.ge
არასამთავრობო ორგანიზაცია „ეკოტონი“	
საკონტაქტო პირი:	რუსუდან ჭოჭუა
საკონტაქტო ტელეფონი:	+995 99 23 75 30
ელ-ფოსტა:	ecotoneco@gmail.com

2 დაგეგმილი საქმიანობის ადგილმდებარეობა და აღწერა

2.1 დაგეგმილი საქმიანობის ადგილმდებარეობა და ეკოლოგიური მდგომარეობის მიმოხილვა

გამწმენდი ნაგებობის მშენებლობისთვის გამოყოფილი ტერიტორიის ზოგადი ხედები იხ. სურათებზე 3.1.

ადმინისტრაციულად საქმიანობის განხორციელების ადგილი მდებარეობს აჭარის ავტონომიურ რესპუბლიკაში, ქობულეთის მუნიციპალიტეტში, დაბა ოჩხამურის საზღვრებში. ფიზიკურ-გეოგრაფიული თვალსაზრისით საპროექტო ტერიტორია განლაგებულია კოლხეთის დაბლობის სამხრეთ ნაწილში.

ქობულეთის მუნიციპალიტეტი მოქცეულია შავ ზღვას, მდინარე ჩოლოქსა და მესხეთის ქედს შორის. მუნიციპალიტეტს ჩრდილოეთიდან ესაზღვრება ოზურგეთის მუნიციპალიტეტი, სამხრეთ-დასავლეთით – ხელვაჩაურის მუნიციპალიტეტი, სამხრეთით – ქედის მუნიციპალიტეტი, სამხრეთ-აღმოსავლეთით – შუახევის მუნიციპალიტეტი. ზღვისპირა ზოლის სიგრძეა 24 კმ. მუნიციპალიტეტს უჭირავს 711,8 კმ² ფართობი. ქობულეთის მუნიციპალიტეტი 21 ადმინისტრაციული ერთეულადაა დაყოფილი, მათ შორის 1 ქალაქი, 2 სადაბო და 18 სასოფლო თემია.

დაბა ოჩხამური მდებარეობს ქობულეთის ვაკეზე, მდინარე ოჩხამურის ნაპირებზე, ზღვის დონიდან 12 მ სიმაღლეზე, ქობულეთიდან 10 კმ მანძილის დაშორებით.

საქმიანობის განხორციელების ტერიტორია (საპროექტო გამწმენდი ნაგებობა №2) მოეწყობა დაბა ოჩხამურის ცენტრალურ ნაწილში, ქობულეთის შემოვლითი ახალი საავტომობილო გზის მიმდებარედ. გამწმენდი ნაგებობის მოწყობისთვის გამოყოფილია სახელმწიფო საკუთრებაში არსებული 58436 კვ.მ საერთო ფართობის მქონე სასოფლო-სამეურნეო დანიშნულების მიწის ნაკვეთის (საკ. კოდი: 20.37.02.467) აღმოსავლეთი მცირე ნაწილი. მშენებლობისთვის გამოყოფილი ტერიტორიის მიახლოებითი კოორდინატებია: X – 735476; Y – 4637452.

ტერიტორიის სიმაღლე ზ.დ. 14-15 მ-ია. ნაკვეთი სწორია, არ აღინიშნება დაჭაობება. ტერიტორიაზე წარმოდგენილია ლითონბადის კუსტარულად მოწყობილი ღობეები და ძირითადად ხარობს მცენარეთა კულტურული სახეობები (თხილი და სხვ.). შესამჩნევია, რომ ნაკვეთი აქტიურად გამოიყენება სასოფლო-სამეურნეო მიზნით. უნდა აღინიშნოს, რომ ტერიტორიაზე გადადის მაღალი ძაბვის ელექტროგადამცემი ხაზი და კუსტარულად მოწყობილი მცირე დიამეტრის პლასტმასის მილები (სავარაუდოდ ინდივიდუალური წყალმომარაგების მიზნით). ასევე ტერიტორიის მიმდებარედ გადის ჩქაროსნული მაგისტრალი. აუდიტის დროს სხვა ხილული საინჟინრო კომუნიკაციები არ დაფიქსირებულა. ტერიტორიაზე არ აღინიშნება მყარი ნარჩენებით დაბინძურების ფაქტები. ტერიტორიაზე მოხვედრა შესაძლებელია აღმოსავლეთით გამავალი ადგილობრივი მნიშვნელობის საავტომობილო გზიდან. აღნიშნული გზიდან მოეწყობა ხრეშიანი მისასვლელი გზა, დაახლოებით 35 მ სიგრძით, რომელიც საპროექტო ტერიტორიას დაუკავშირდება ჩრდილოეთის მხრიდან. გზა გაივლის ამავე, სახელმწიფო საკუთრებაში არსებულ მიწის ნაკვეთზე. საპროექტო ტერიტორიის ზოგადი ხედები იხ. სურათებზე 3.1.1.

სურათები 3.1.1. ოჩხამურის №2 გამწმენდი ნაგებობის ტერიტორიის ზოგადი ხედები



მშენებლობისთვის გამოყოფილი ნაკვეთის ჩრდილოეთით დაბა ოჩხამურის საცხოვრებელი ზონაა, კერძოდ 2 მაღალსართულიანი საცხოვრებელი სახლი, რომელიც საკანალიზაციო ქსელის საშუალებით ჩაერთვება საპროექტო გამწმენდ ნაგებობაში. აღმოსავლეთით დაბა ოჩხამურის ადგილობრივი მნიშვნელობის საავტომობილო გზა და ქობულეთის შემოვლითი ჩქარუსნული მაგისტრალი მდებარეობს (მაგისტრალამდე დაშორების მანძილი 50-60 მ -ს შეადგენს). ნაკვეთის სამხრეთით და დასავლეთით ძირითადად სახელმწიფო საკუთრებაში არსებული სასოფლო-სამეურნეო დანიშნულების მიწები ვრცელდება, რომლებიც გამწმენდულია თხილის კულტურებით. სამხრეთის მიმართულებით რამდენიმე კერძო საკუთრებაში არსებული ნაკვეთიც მდებარეობს.

უახლოეს საცხოვრებელ სახლებს წარმოადგენს: ჩრდილოეთით ზემოაღნიშნული მაღალსართულიანი კორპუსები (დაშორების უმოკლესი მანძილი - 50 მ) და სამხრეთ-დასავლეთით განმარტოებით მდგარი კერძო სახლი (დაშორების უმოკლესი მანძილი - 70 მ).

ქობულეთის დაცული ტერიტორიები (ქობულეთის აღკვეთილი და ქობულეთის ნაკრძალი), (მასთან ერთად ზურმუხტის ქსელის შეთავაზებული უბანი „ქობულეთი - GE000060“), მდებარეობს დასავლეთით, დაახლოებით 870 მ მანძილის დაშორებით.

გამწმენდი ნაგებობიდან გაწმენდილი წყლის გაყვანა გათვალისწინებულია მიწისქვეშა მილსადენის საშუალებით, სამხრეთ-აღმოსავლეთის მიმართულებით. მილსადენი გაივლის ჩქაროსნული მაგისტრალის ესტაკადის ქვეშ და დაერთდება გამწმენდი ნაგებობიდან დაახლოებით 200 მ მანძილის დაშორებით გამავალ მცირე ზომის უსახელო მდინარესთან. წყალჩაშვების წერტილის კოორდინატები: X – 735553; Y – 4637278. სიმაღლე - 12 მ ზ.დ.

საპროექტო საკანალიზაციო სისტემის მომსახურების ზონა ძირითადად მოიცავს ჩრდილოეთით არსებულ 2 მაღალსართულიან სახლს. რელიეფური პირობები უზრუნველყოფს საკანალიზაციო წყლების თვითდენით მიწოდებას გამწმენდ ნაგებობაზე.

ზემოაღნიშნულ ფართობს მიღმა, დაბა ოჩხამურის საზღვრებში შემავალი სხვა საკარმიდამო ნაკვეთები დაერთდება დაბაში დაგეგმილ სხვა გამწმენდ ნაგებობებზე. სულ, №2 გამწმენდი ნაგებობასთან დაკავშირებული საკანალიზაციო ქსელის საერთო სიგრძე იქნება 170 მ.

საპროექტო არეალის სიტუაციური სქემა მოცემულია ნახაზზე 3.1.

ნახაზი 2.1. დაბა ოჩხამურის №2 გამწმენდი ნაგებობის საპროექტო არეალის სიტუაციური სქემა



2.2 დაგეგმილი საქმიანობის აღწერა

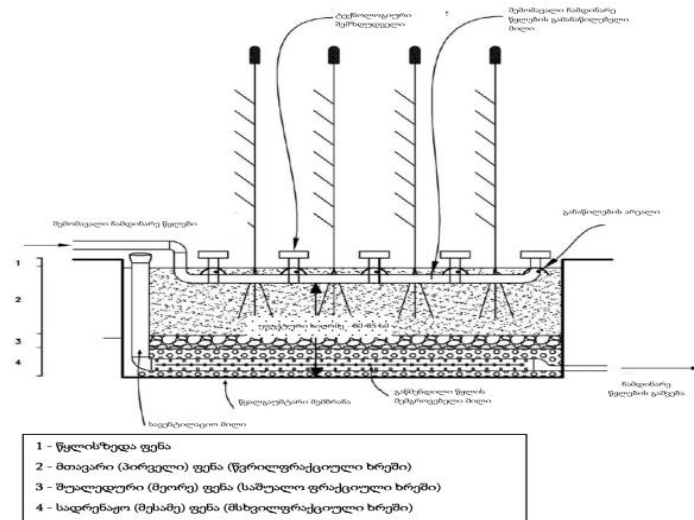
პროექტის განხორციელება დაგეგმილია ხულოს მუნიციპალიტეტში და მიზნად ისახავს დაბის დასახლებაში ჩამდინარე წყლების გამწმენდი ნაგებობის და წყალინერების სისტემის მოწყობას.

გამწმენდი ნაგებობის მოწყობა შედგება რამდენიმე ძირითადი კომპონენტისგან და მოიცავს ჩამდინარე წყლის არსებული გამწმენდი ნაგებობის დაშლა/დანგრევას და ნარჩენების გატანას, ჩამდინარე წყლისა და ფეკალური ლამის გამწმენდი ახალი სისტემის მშენებლობას.

საკანალიზაციო ჩამდინარე წყლებისთვის გათვალისწინებულია ხელოვნური ტბორებით ფიტოგამწმენდის ტექნოლოგიის გამოყენება. ჩამდინარე წყლების გაწმენდის ეს ტექნოლოგია ცნობილია „აშენებული ჭაობების“ „Constructed Wetlands“ (CW), ასევე „ჰიდრობოტანიკური მოედნების“ სახელით. ის უფრო და უფრო ფართოდ გამოიყენება განვითარებულ ქვეყნებში, განსაკუთრებით მცირე ტიპის დასახლებებისთვის. ასევე ბიომრავალფეროვნების თვალსაზრისით მგრძობიარე ტერიტორიებისთვის, სადაც ტიპური რკინა-ბეტონის კონსტრუქციების მშენებლობა მიზანშეწონილი არ არის. იგი ხასიათდება სხვადასხვა ტიპის ჩამდინარე წყლებში დამაბინძურებელი ნივთიერებების მოცილების მაღალი მაჩვენებლებით.

ვერტიკალურ ნაკადიანი აშენებული ჭაობების ტიპური სქემა იხ. სურათზე 2.2.1. ტიპური ხედები მოცემულია სურათებზე 2.2.2.

სურათი 2.2.1. ვერტიკალურ ნაკადიანი ჰიდრობოტანიკური მოედნის - . ე.წ. „აშენებული ჭაობების“ ტიპური სქემა



სურათი 2.2.2. ე.წ. „აშენებული ჭაობების“ „Constructed Wetlands“ ტიპური ხედები



უნდა აღინიშნოს, რომ ტექნოლოგიის ეკოლოგიური მნიშვნელობა არა მარტო ჩამდინარე წყლების გაწმენდაში გამოიხატება, არამედ ზოგიერთ შემთხვევაში ხელოვნური ჭაობები ითავსებს წყალთან დაკავშირებული ცხოველთა სახეობებისთვის (განსაკუთრებით მიგრირებადი ფრინველები) მიმზიდველი ჰაბიტატის ფუნქციას. ხელოვნურ ჭაობებში მიმდინარე ქიმიური და ბიოლოგიური პროცესები ხელს არ უწყობს მწერების განსაკუთრებულ გავრცელებას. ასეთი რისკები შეიძლება ითქვას არ განსხვავდება სხვა ღია ტიპის გამწმენდი ნაგებობებისგან.

2.3 ჩამდინარე წყლების გასაწმენდად აშენებული ჭაობების ტექნოლოგიების განვითარება

პირველი, დოკუმენტირებული ვერტიკალური ნაკადის მქონე აშენებული ჭაობის სისტემა დაპატენტებულია 1901 წელს. თუმცა, ცნობილია, რომ ჯერ კიდევ 1960-იან წლებში ტარდებოდა ექსპერიმენტები მაკროფიტების გამოყენებით სოფლის არაეფექტური გამწმენდი სისტემების გასაუმჯობესებლად (სეპტიკური ტანკები და იმპოვის ტანკები), როდესაც ხდებოდა მაღალი გამტარი სუბსტრატების გამოყენება სხვადასხვა მაკროფიტებით დარგულ მოდულირებულ აუზებში.

1960-იან წლებში აშენებული გამწმენდი ჭაობების კვლევის უმეტესი ნაწილი მიმართული იყო მიწისქვეშა სისტემებზე, თუმცა ჰოლანდიასა და უნგრეთში ასევე ხდებოდა ზედაპირული ნაკადის ჭაობების მშენებლობაც.

1970-იან წლებში, ევროპაში, ჩამდინარე წყლების გასაწმენდად აშენებულ ჭაობებზე კვლევა ძირითადად შეეხებოდა მიწისქვეშა ნაკადით აგებულ ჭაობებს, შეერთებულ შტატებში ჩატარებული კვლევები კი ძირითადად ფოკუსირებული იყო ზედაპირული ნაკადით აშენებულ ჭაობებზე, თუმცა ასევე ხდებოდა მიწისქვეშა ნაკადის ტექნოლოგიების შესწავლაც. პირველი სრულმასშტაბიანი მიწისქვეშა ნაკადის მქონე ჰორიზონტალური ტიპის სისტემა ამოქმედდა 1974 წელს გერმანიაში, მუნიციპალური ჩამდინარე წყლების გასაწმენდად.

ბოლო ათწლეულებში განსაკუთრებით შეინიშნება აშენებული ჭაობების ტექნოლოგიის სწრაფი ზრდა მთელ მსოფლიოში. 1980-იანი და 1990-იანი წლები შეიძლება ჩაითვალოს მსოფლიოში ჩამდინარე წყლების გასაწმენდად აშენებული ჭაობების სწრაფი განვითარების პერიოდად. აღნიშნულ ტექნოლოგიაზე განსაკუთრებული აქცენტით ტარდებოდა მრავალი საერთაშორისო კონფერენცია მსოფლიოს სხვადასხვა ქვეყნებში, რომლებიც ძირითადად ორგანიზებული იყო წყლის საერთაშორისო ასოციაციის (1990-იან წლებში, წყლის დაბინძურების კვლევისა და კონტროლის საერთაშორისო ასოციაციის და წყლის ხარისხის საერთაშორისო ასოციაციის) მიერ. 1986 წლის ოქტომბერში, ათ ევროპულ ქვეყანას შორის თანამშრომლობის შედეგად მიღებულ იქნა გადაწყვეტილება ევროპული საკოორდინაციო ჯგუფის ჩამოყალიბების შესახებ. ამავე პერიოდში, შეერთებულ შტატებში მოეწყო საერთაშორისო კონფერენციები ჩამდინარე წყლების გაწმენდისთვის აშენებულ ჭაობებში მცენარეების გამოყენების შესახებ, რომლებმაც მნიშვნელოვანი როლი ითამაშეს ამ ტექნოლოგიების განვითარებაში. აღნიშნული ტექნოლოგიების გამოყენება დაიწყო დანიაში, ავსტრიაში და დიდი ბრიტანეთში, ძირითადად მუნიციპალური კანალიზაციის გაწმენდისათვის. ჰიბრიდული სისტემის მქონე გამწმენდების მშენებლობა მიმდინარეობდა ასევე საფრანგეთში. ტექნოლოგიების დანერგვა მიმდინარეობდა ავსტრალიასა და აფრიკაში, სხვადასხვა ტიპის ნარჩენების გაწმენდის მიზნით. აშენებული ჭაობების დაკვირვებებზე დაყრდნობით მალევე დაიწყო ჩამდინარე წყლების გაწმენდისათვის აშენებული ჭაობების დიზაინისა და ექსპლუატაციის შესახებ სახელმძღვანელო დოკუმენტების გამოცემა.

მე-20 საუკუნის ბოლო ათწლეულის განმავლობაში, აშენებული ჭაობების ტექნოლოგია გავრცელდა ყველა კონტინენტზე, ყველა ტიპის სისტემის გამოყენებით. 1990-იან წლებში მისი დანერგვა დაიწყო აზიის რამდენიმე ქვეყანაში (ჩინეთი, ინდოეთი, ნეპალი). ჩინეთში, პირველი სრულმასშტაბიანი სისტემა ამოქმედდა 1990 წელს. აშენებული ჭაობები გამოიყენებოდა ძირითადად მუნიციპალური კანალიზაციისა და სამრეწველო ჩამდინარე წყლების გაწმენდისათვის.

აშენებული ჭაობები 21-ე საუკუნეში მსოფლიოს მრავალ ქვეყანაში ჩამდინარე წყლების დამუშავების „სერტიფიცირებულ“ მეთოდად იქცა. ზოგიერთ ქვეყანაში, მაგალითად, ჩინეთში, აშენებული ჭაობების რაოდენობამ ასი ათასს გადააჭარბა და მისი რაოდენობა კვლავ იზრდება. ასევე მზარდია აშენებული ჭაობების რაოდენობა სამხრეთ ამერიკაში, განსაკუთრებით კოლუმბიაში, არგენტინასა და ჩილეში. სამწუხაროდ, ტექნოლოგია მნიშვნელოვნად არ გავრცელებულა აფრიკაში, სადაც მისი განვითარების დიდი პოტენციალია.

21-ე საუკუნის დასაწყისში, ჩამდინარე წყლების დამუშავების კვლევა აშენებულ ჭაობებში ფოკუსირებული იყო დიზაინისა და ექსპლუატაციის სხვადასხვა ასპექტზე, განსაკუთრებით დამაბინძურებლების გაძლიერებული მოცილებისათვის. ყურადღება გამახვილებული იყო აერაციაზე, მიკრობული საწვავის უჯრედებსა და ბიოაუგმენტაციაზე, არაორგანული ანიონების მოცილებაზე, ფილტრის მასალების შერჩევაზე, სორბციის უნარზე, სხვადასხვა ბაქტერიების ჯგუფის ფუნქციების განსაზღვრაზე; ფარმაცევტული და პირადი მოვლის საშუალებების მოსაშორებლად გამოვლენილ ეფექტურობაზე. არაერთ კვლევაში იქნა აღნიშნული აშენებული

ჭაობების მიერ ურბანულ და პერიფერიულ რაიონებში კანალიზაციისა და სადრენაჟო სისტემების გაწმენდის ეფექტურობისა და ტექნოლოგიის წრიული ეკონომიკის პრინციპებთან შესაბამისაზე. ხაზგასმულია აშენებული გამწმენდი ჭაობების მნიშვნელობა წყლის ციკლების აღდგენისა და შენარჩუნების, წყლისა და ჩამდინარე წყლების დამუშავების, აღდგენისა და ხელახალი გამოყენების, აგრეთვე საკვები ნივთიერებების აღდგენისა და ხელახალი გამოყენების კუთხით.

მთელი ამ პერიოდის განმავლობაში ჩატარებული სხვადასხვა კვლევების თანახმად, ხელოვნური ჭაობები აღიარებულ იქნა ჩამდინარე წყლების გაწმენდის საიმედო ტექნოლოგიად.

2.4 გამწმენდი ნაგებობის ძირითადი პარამეტრები

ჰიდრობოტანიკური მოედნების (CW უჯრედების) პროექტირების ფაზა პირობითად იყოფა ორ ნაწილად: აუზების საჭირო ფართობის გამოთვლა და მათი ფიზიკური მახასიათებლების დადგენა. გამოთვლებისას საჭიროა სხვადასხვა ფაქტორების გათვალისწინება, მათ შორის: შემომავალი ჩამდინარე წყლების მახასიათებლები (ნაკადის სიჩქარე, ქიმიური შემადგენლობა, ფიზიკური პარამეტრები), რეგიონის კლიმატი, ასევე გაწმენდის სტანდარტები. როგორც წესი, აუცილებელია ლანდშაფტურ-ეკოლოგიური, სოციალური და ეკონომიკური ფაქტორების მხედველობაში მიღებაც.

ზემოაღნიშნული ფაქტორების გათვალისწინებით დაბა ოჩხამურის №2 გამწმენდი ნაგებობისთვის განისაზღვრა 3 ერთნაირი ზომის CW უჯრედი, ზედაპირის საერთო ფართობით 200 მ² (თითოეული 67 მ²). გამწმენდი ნაგებობის სიმძლავრე იქნება 200 მოსახლის ექვივალენტი 50. ჩამდინარე წყლების გაწმენდა განკუთვნილია 24 მ³/დღ კანალიზაციის სიმძლავრეზე.

მიმღები და კვების სტრუქტურა: CW უჯრედებს წინ გააჩნია წყლის მიმღები და კვების სტრუქტურა, რომელიც თავდაპირველად აღჭურვილია გისოსებით და ხდება წყლის წინასწარი დამუშავება (ე.წ. სკრინინგის ეტაპი).

გაწმენდის მაქსიმალური ეფექტის მისაღწევად საჭიროა, რომ ჩამდინარე წყლები კარგად განაწილდეს CW უჯრედების მთლიან ზედაპირზე. ადგილობრივი რელიეფი (სიმაღლის მისაღები სხვაობა) საშუალებას იძლევა, რომ შემომავალი წყლის გადანაწილება უჯრედებში მოხდეს თვითდენით, ტუმბოების გარეშე.


კვების სტრუქტურა წარმოადგენს ავტომატური რეგულირების სიფონურ სისტემას, რომელსაც შეუძლია დაიწყოს, ან შეაჩეროს წყლის მიწოდება CW უჯრედებში (სოფონური სისტემა ილუსტრირებულია სურათზე 2.5.1.). სისტემა ძალიან მარტივი და სტაბილური იქნება. ის დამზადებული იქნება სამი 90° მუხლისაგან, რომელიც ჩასმული იქნება ფსკერის ფილაში: თითოეული განსაზღვრულია თითო მოედნისათვის. ორი სწორი მილი ჩასმულია მილმაბრში, რომელიც დახურული უნდა იყოს: ის შემდეგ კეტავს 2 ერთმანეთთან დაკავშირებული მიწოდების ხაზს. სიფონური სისტემიდან CW უჯრედებში მიმწოდებელი მილსადენები მიწაში იქნება ჩამარხული.

სუნის გავრცელების შესამსუბუქებლად მიმღები და კვების სტრუქტურა იქნება დახურული ტიპის.

გამსვლელი კამერა: გამსვლელმა კამერამ უნდა შეაგროვოს გაწმენდილი წყლები სამი უჯრედიდან და აქვე შესაძლებელი უნდა იყოს ნიშნის აღება. CW უჯრედებსა და ჩამდინარე წყლების მიმღები წყლის ობიექტს შორის დამაკმაყოფილებელი მანძილის, აგრეთვე სიმაღლის შესაბამისი სხვაობის გათვალისწინებით, ტუმბოების მოწყობა არც გამსვლელ კამერასთან არის საჭირო. წყალჩაშვების წერტილისკენ წყლის გაყვანა მოხდება თვითდენით.

ავარიული გადასხმის მოწყობილობა დამონტაჟებული იქნება იმავე კამერაში, სადაც სკრინინგის გისოსებია. ის იმგვარად იქნება დაპროექტებული, რომ წყალი გადმოიღვაროს მხოლოდ იმ შემთხვევაში, თუ შემომავალი ფაქტიური ნაკადი უფრო მეტია, ვიდრე წვიმიანი ამინდისათვის გათვალისწინებული საპროექტო ნაკადი. გადასხმის მოწყობილობა მდებარეობს გისოსების შემდეგ, ანუ თუ ჩამდინარე წყლის ავარიული გადასხმა მოხდება, ის გისოსებს გაივლის.

2.5.1. ავტომატური რეგულირების სიფონი



ხმაურისა და სუნის გავრცელების შესამსუბუქებლად მიმღები და კვების სტრუქტურა იქნება დახურული ტიპის.

გამსვლელი კამერა ტუმბოებით: გამსვლელმა კამერამ უნდა შეაგროვოს გაწმენდილი წყლები სამი უჯრედიდან და აქვე შესაძლებელი უნდა იყოს ნიმუშის აღება. CW უჯრედებსა და ჩამდინარე წყლების მიმღები წყლის ობიექტს შორის მანძილის, აგრეთვე სიმაღლის მცირე სხვაობის გათვალისწინებით, მცირე წარმადობის ტუმბოების მოწყობა საჭიროა გამსვლელ კამერასთან. აღნიშნული ტუმბოების საშუალებით გაწმენდილი წყალი გადაიტუმბება ზედაპირული წყლის ობიექტში.

ავარიული გადასხმის მოწყობილობა დამონტაჟებული იქნება იმავე კამერაში, სადაც სკრინინგის გისოსებია. ის იმგვარად იქნება დაპროექტებული, რომ წყალი გადმოიღვაროს მხოლოდ იმ შემთხვევაში, თუ შემომავალი ფაქტიური ნაკადი უფრო მეტია, ვიდრე წვიმიანი ამინდისათვის გათვალისწინებული საპროექტო ნაკადი. გადასხმის მოწყობილობა მდებარეობს გისოსების შემდეგ, ანუ თუ ჩამდინარე წყლის ავარიული გადასხმა მოხდება, ის გისოსებს გაივლის.

გამწმენდი ნაგებობის ძირითადი პარამეტრები მოცემულია ცხრილში 3.2.5.1., ხოლო ფეკალური ლამის გამწმენდი უბნის პარამეტრები - ცხრილში 3.2.5.2.

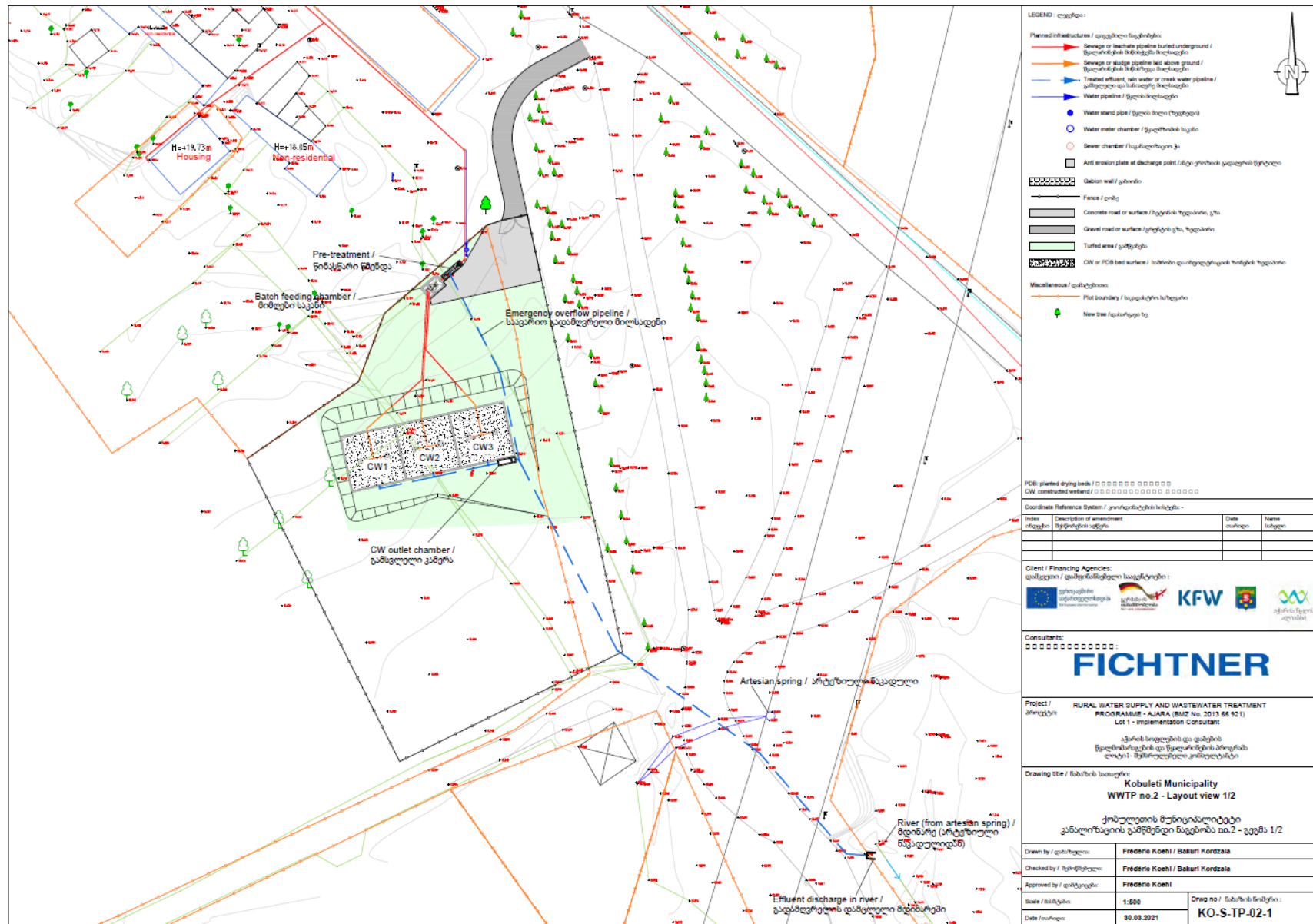
გამწმენდი ნაგებობების ცალკეული შემადგენელი ობიექტები და ტექნოლოგიური პროცესი აღწერილია მომდევნო პარაგრაფებში.

ცხრილი 3.2.5.1. გამწმენდი ნაგებობის ძირითადი პარამეტრები

აღწერა	ერთეული	მოცულობა
ჩადინების დატვირთვები:		
მოსახლეობის ექვივალენტი	PE ₅₀	200
მოსახლეობის ექვივალენტი	PE ₆₀	167
ჩადინების ჰიდრაულიკური დატვირთვები:		
მშრალი ამინდის დინება	მ ³ /დღ	24,0
მშრალი ამინდი - საათობრივი მინიმუმი	ლ/წმ	0,1
მშრალი ამინდი - საშუალო საათში	ლ/წმ	0,3
მშრალი ამინდის დინება - საათობრივი მაქსიმუმი	ლ/წმ	0,6
სველი ამინდის დინება - საათობრივი მაქსიმუმი	ლ/წმ	0,7
ჩადინების დაბინძურების დატვირთვები:		
BOD ₅ (ჟგმ)	მგ/ლ	417
COD (ჟგმ)	მგ/ლ	917
TSS (შეწონილი ნაწილაკები)	მგ/ლ	417

საერთო აზოტი	მგ/ლ	83
საერთო ფოსფორი	მგ/ლ	12,5
კონცენტრაციები გამწმენდი ნაგებობის გამოსასვლელთან:		
BOD ₅ (ჟბმ ₅)	მგ/ლ	83
COD (ჟქმ)	მგ/ლ	229
TSS (შეწონილი ნაწილაკები)	მგ/ლ	83
საერთო აზოტი	მგ/ლ	33
საერთო ფოსფორი	მგ/ლ	11,0
CW უჯრედების მიმღები და კვების სტრუქტურა		
მანძილი გისოსების ნახვრეტებს შორის	მმ	50
გისოსების დახრის კუთხე	°	45
წყალქვეშა ერთსაფეხურიანი ცენტრიდანული ჩამდინარე წყლის ტუმბოები		
ერთეულების რაოდენობა	მ ² /PE	1.00
წარმადობა	მ ²	200
აწევის სიმაღლე	ცალი	3
CW უჯრედები	მ ²	67
სპეციფიური ზედაპირის ფართობი	მ	80 სმ
ზედაპირის ფართობი	სმ	3-5
უჯრედების რაოდენობა	ლ/PE	10-17
ზედაპირის ფართობი თითო უჯრედზე	მ ² /სთ/PE	0,167
უჯრედის მიახლოებითი სიღრმე	წთ	3-6
წყლის სიღრმე	მ ²	≤ 50
მიწოდების მოცულობა	ერთ	2
მიწოდების წარმადობა	მმ	50
მიწოდების ხანგრძლივობა	°	45
მაქსიმალური ფართობი თითო კვების წერტილზე		
კვების წერტილების რაოდენობა	მ ² /PE	1.00
CW უჯრედების ფილტრის აგებულება:		
მცენარეთა ჯიშები	-	ენდემური ლერწამი
მცენარეების სიმჭიდროვე	რაოდენობა/მ ²	9
მცენარეების ზრდის პერიოდი	-	გაზაფხული
ზედა (პირველი) ფენის სიღრმე	სმ	45
შუალედური (მეორე) ფენის სიღრმე	სმ	10
სადრენაჟო (მესამე) ფენის სიღრმე	სმ	25
წყლისზედა ფენა	სმ	20 (მინიმალური)
ზედა (პირველი) ფენის ფრაქციის ზომა	მმ	2/6
შუალედური (მეორე) ფენის ფრაქციის ზომა	მმ	5/15
სადრენაჟო (მესამე) ფენის ფრაქციის ზომა	მმ	20/60
CW უჯრედების დრენაჟის სისტემა:		
მინიმალური დაქანება	‰	5
დიამეტრი	მმ	100
სიმჭიდროვე	მ/100 მ ²	35 - 45
გადაკვეთები	45° Y გადაკვეთები (90° მუხლები და T ფორმის დეტალების გამოყენება აკრძალულია)	
დრენაჟის მილები	მილის ბოლოები აწეული უნდა იქნეს წყლის დონის ზევით ვენტილაციისათვის, და სახშობით	
ფესკერის მოპირკეთება	20 სმ თიხა, თუ ადგილობრივად ხელმისაწვდომია, ან გეომემბრანა	
ფესკერის დაქანება	დრენაჟის დაქანების შესაბამისად (მუდმივად შენარჩუნებული იქნება დრენაჟის ფენის სიღრმე)	
ლამის წარმოქმნა		
წლიური ლამის მოცულობის ზრდა, კონცენტრაციით 25%	მ ³ /წელ	4
წლიური ლამის მოცულობის ზრდა (გამომშრალი და სტაბილიზირებული)	მ ³ /წელ	1
ლამის მოცულობა 5 წლის განმავლობაში, კონცენტრაციით 25%	მ ³	20
ლამის მოცულობა 5 წლის შემდეგ, (გამომშრალი და სტაბილიზირებული)	მ ³	5
ლამის მოცულობა 10 წლის განმავლობაში, კონცენტრაციით 25%	მ ³	40
ლამის მოცულობა 10 წლის შემდეგ, (გამომშრალი და სტაბილიზირებული)	მ ³	10

ნახაზი 3.2.4.1. გამწმენდი ნაგებობის გენ-გეგმა



D:\Ara\Baku\GIS\TEMP\Treated\PDF & DWG\KO_SAN_TP-210401-iss-gis\KO_SAN_TP-210401-iss-gis.dwg

2.5 მშენებლობის ორგანიზება

სამშენებლო სამუშაოები შესრულდება დაახლოებით 1-1.5 წლის განმავლობაში (წელიწადში დაახლოებით 280 დღე). მშენებლობაში დასაქმებული იქნება დაახლოებით 30 ადამიანი, ძირითადად ადგილობრივი მოსახლეობა.

პროექტის მასშტაბის გათვალისწინებით მსხვილი სამშენებლო ბანაკის შექმნა არ იგეგმება. საპროექტო ნაკვეთის ფარგლებში მოეწყობა მცირე ზომის სასაწყობო მეურნეობები. საჭიროების შემთხვევაში მშენებლობაში დასაქმებული პერსონალის განთავსება მოხდება დაბა ოჩხამურის საცხოვრებელ სახლებში, შესაბამისი ხელშეკრულების საფუძველზე. ასევე დაგეგმილი არ არის ბეტონის კვანძის და სხვა მსგავსი სტაციონალური ობიექტების მოწყობა. მშენებლობისთვის საჭირო ბეტონის ნარევი შემოტანილი იქნება ბეტონშიდი მანქანებით ან დამზადდება ადგილზე, ხელით.

სამშენებლო სამუშაოები საჭიროა განხორციელდეს „ცხოველთა გადამდები დაავადებების საწინააღმდეგო პროფილაქტიკურ-საკარანტინო ღონისძიებათა განხორციელების წესების დამტკიცების შესახებ“ საქართველოს მთავრობის 2015 წლის 14 ივლისის №348 დადგენილებით განსაზღვრული მოთხოვნების შესაბამისად.

ინერტული სამშენებლო მასალები შემოტანილი იქნება რეგიონში მოქმედი კარიერებიდან და სამსხვრევ-დამხარისხებელი საამქროებიდან. ინერტული სამშენებლო მასალების ადგილზე დამუშავება არ იგეგმება.

გამწმენდი ნაგებობის სამშენებლო სამუშაოები შეიძლება დაიყოს შემდეგ ძირითად ეტაპებად:

1. მიწის სამუშაოები საპროექტო ნაგებობის საძირკვლების მოწყობისთვის. სამუშაოები განხორციელდება ადგილზე ჩატარებული საინჟინრო-გეოლოგიური კვლევის საფუძველზე. მიწის სამუშაოების პროცესში, ასევე შემდგომ პერიოდში სამუშაო მოედნები დაცული იქნება ნალექისაგან, დროებითი კედლების, ასევე სადრენაჟო მილების (DN 800 მმ) გამოყენებით; მიწის სამუშაოებში ასევე იგულისხმება CW უჯრედებისთვის შესაბამისი ზომის ქვაბულის ამოღება. როგორც აღინიშნა CW უჯრედების საერთო ფართობი შეადგენს 200 მ²-ს. სიღრმე - 1 მ-მდე. ქვაბულიდან ამოღებული გრუნტის საერთო მოცულობა შეადგენს 200 მ³-ს. ქვაბულის ამოღება განხორციელდება ექსკავატორის საშუალებით. ამოღებული გრუნტი დასაწყობდება მიმდებარედ, დაახლოებით 1,5-2,0 სიმაღლის გროვებად.
2. რკინა-ბეტონის სამუშაოები. ეს სამუშაოები ძირითადად განხორციელდება მიმდებ და გამსვლელ კამერებზე და CW უჯრედების ირგვლივ;
3. ცალკე გამოსაყოფია CW უჯრედების მოწყობის სამუშაოები, რომელიც ზემოთ აღწერილი მიწის და ბეტონის სამუშაოების შემდგომ განხორციელდება შემდეგი თანმიმდევრობით:
 - განხორციელდება CW უჯრედების ქვაბულის ფსკერის მომზადება და მოეწყობა გეომემბრანა (ჰიდროსაიზოლაციო ფენა);
 - განხორციელდება მილსადენების ქსელის მონტაჟი, რომელიც მოიცავს: მთავარ მკვებავ მილს, სადრენაჟო მილებს და სავენტილაციო მილებს;
 - CW უჯრედების ფსკერზე მოეწყობა სამ-დონიანი ქვიშის ფილტრები:
 - გეომემბრანის შემდგომ მოეწყობა 25 სმ სისქის სადრენაჟო ფენა, 20-60 მმ ფრაქციის მასალით;
 - სადრენაჟო ფენის შემდგომ მოეწყობა 10 სმ სისქის შუალედური ფენა, 5-15 მმ ფრაქციის მასალით;
 - შუალედური ფენის შემდგომ მოეწყობა 45 სმ სისქის ზედა ფენა, 2-16 მმ ფრაქციის მასალით.
 - ბოლო ეტაპზე 45 სმ სისქის ზედა ფენაზე განხორციელდება ენდემური სახეობის ლერწამის გაშენება. მცენარეების სიმჭიდროვე იქნება 9 ერთ/მ²-ზე.
4. დასუფთავება, სარეკულტივაციო და კეთილმოწყობის სამუშაოები. მშენებლობის ამ ეტაპზე მოხდება ყველა დროებითი ინფრასტრუქტურის დემობილიზაცია. დროებით

ათვისებულ და შემთხვევით დაზიანებულ ყველა უბანს ჩაუტარდება რეკულტივაცია, რაც გულისხმობს დაზინძურებული გრუნტის (ასეთის არსებობის შემთხვევაში) მოხსნას და გატანას სარემედიაციოდ, სამშენებლო ნარჩენების გატანას და ა.შ. ასევე შესრულდება გარკვეული კეთილმოწყობის სამუშაოები (სამდებრო სამუშაოები და სხვ.).

საკანალიზაციო ქსელის მოწყობის სამუშაოები შეიძლება დაიყოს შემდეგ ძირითად ეტაპებად:

1. მიწის სამუშაოები და წყალანირების ქსელის მიღების ჩალაგება. სამუშაოები განხორციელდება მხოლოდ ტრანშეებზე. ასფალტი და ბეტონი გაიჭრება ტრანშეის გასწვრივ და ამოთხრილი მასალა განთავსდება შესაბამისი რეგულაციების გათვალისწინებით ადგილობრივ ხელისუფლებასთან შეთანხმებით. ამოთხრილი მასალა დახარისხდება და ვარგისიანობის შემთხვევაში გამოყენებული იქნება თხრილის შესავსებად. ზედმეტი მასალა ადგილობრივ ხელისუფლებასთან შეთანხმებით განთავსდება სპეციალურად გამოყოფილ ადგილას. საკანალიზაციო მილებით ადგილობრივი ინფრასტრუქტურული ობიექტების გადაკვეთის საკითხი წინასწარ შეთანხმდება ოპერატორ კომპანიებთან.
2. სახლების დაერთებები. საკანალიზაციო ქსელზე განხორციელდება სახლების დაერთება.
3. სამშენებლო სამუშაოებით გამოწვეული დაზიანების აღდგენა. მიღების ჩალაგებისა და თხრილების ამოვსების შემდეგ განხორციელდება ასფალტისა თუ ბეტონის საფარისა და ნებისმიერი სხვა დაზიანებული ინფრასტრუქტურის აღდგენა.

ცხრილი 3.8.2.1. შესასრულებელი ძირითადი სამშენებლო სამუშაოების მოცულობები

№	აღწერა	ერთეული	რაოდენობა
1.	გამწმენდი ნაგებობის და საოპერაციო შენობის ტერიტორიის მოსამზადებელი სამუშაოები		
2.	ექსკავაცია		
3.	ნაყოფიერი ფენა	მ3	100
4.	გრუნტი და ხელოვნური მყარი მასალა	მ3	2600
5.	ექსკავირებული მასალის გატანა	კმ	40-მდე
6.	შევსება		
7.	შემოტანილი მასალებით პლატფორმის შექმნა ან ზოგადი შევსება	მ3	1250,0
8.	წინასწარი გაწმენდის და მიმღები კამერის ბეტონის სამუშაოები		
9.	მჭლე ბეტონის უზრუნველყოფა და განთავსება - მაქს სისქე 10სმ	მ2	39,0
10.	მძიმე ან არმირებული ბეტონის შემოტანა და განთავსება	მ3	36,0
11.	ყალიბები	მ2	116,0
12.	ხელოვნური CW უჯრედების მოწყობის სამუშაოები		
13.	მიწის სამუშაოები		
14.	შემოტანილი ინერტული მასალით აგრეგატებით PDB- ებისა და CW- ებისთვის სადრენაჟო სისტემების მოწყობა	მ3	700,0
15.	იმპორტირებული ქვიშით ქვიშის ფილტრის ფენების მოწყობა	მ3	900,0
16.	გამწვანება - CW ფილტრების დარგვა	მ2	2000,0
17.	ბეტონის სამუშაოები - CW უჯრედის კედელი სტანდარტული ნახაზის მიხედვით	მ	260,0
		მ2	70,0
18.	პერფორირებული სადრენაჟო მილების მოწყობა		
19.	DN 100 მმ		700,0
20.	DN 150 მმ		200,0
21.	DN 200 მმ		200,0
22.	მძიმე ან არმირებული ბეტონის მოტანა და განთავსება	მ3	7,30
23.	შიდა გზები და ტროტუარები		
24.	სხვადასხვა ზედაპირები - სისქე > 15 სმ და ≤ 20 სმ	მ2	110,0
25.	გზის სიგანე > 2.50 მ და .53.5 მ - სისქე > 15 სმ და ≤ 20 სმ	მ	100,0

3 გარემოზე მოსალოდნელი ზემოქმედება

გზშ-ს ანგარიშში განხილულია შემდეგი სახის ზემოქმედებები:

- ატმოსფერული ჰაერის დაბინძურება, უსიამოვნო სუნის გავრცელება;
- შესაძლო ზემოქმედება კლიმატზე/მიკროკლიმატზე;
- ხმაური და ვიბრაცია;
- გეოლოგიური რისკები;
- ჰიდროლოგიური რისკები;
- ზედაპირული და გრუნტის წყლების დაბინძურების რისკები;
- ზემოქმედება ნიადაგზე/გრუნტზე, დაბინძურების რისკები;
- ზემოქმედება ბიოლოგიურ გარემოზე, მათ შორის დაცულ ტერიტორიებზე;
- ზემოქმედება ტყის რესურსებზე;
- ნარჩენების წარმოქმნით და გავრცელებით მოსალოდნელი ზემოქმედება;
- ვიზუალურ-ლანდშაფტური ცვლილება;
- ზემოქმედება სოციალურ-ეკონომიკურ გარემოზე;
- ზემოქმედება სატრანსპორტო პირობებზე;
- ადამიანის ჯანმრთელობასა და უსაფრთხოებასთან დაკავშირებული რისკები.

3.1 ატმოსფერული ჰაერის დაბინძურება, უსიამოვნო სუნის გავრცელება

როგორც აღინიშნა, მშენებლობის ეტაპზე სამშენებლო ბანაკის, მათ შორის ემისიების გამომწვევი სტაციონალური ობიექტების მოწყობა დაგეგმილი არ არის. მშენებლობისთვის საჭირო ინერტული და სამშენებლო მასალები, შემოტანილი იქნება მზა სახით.

მშენებლობის ეტაპზე ატმოსფერულ ჰაერში ემისიების წარმოქმნილი იქნება მხოლოდ არაორგანიზებული წყაროები, კერძოდ: სატრანსპორტო და სამშენებლო ტექნიკის ფუნქციონირება-გადაადგილება, არსებული შენობა-ნაგებობების დემონტაჟი, მასალების დატვირთვა-გადმოტვირთვა, რკინა-ბეტონის სამუშაოები და სხვა. დაბინძურება ძირითადად მოსალოდნელია არაორგანიზებული მტვერით. ასევე ადგილი იქნება წვის პროდუქტების ემისიებს.

ექსპლუატაციის ეტაპზე ატმოსფერული ჰაერის დაბინძურება მოსალოდნელია ჩამდინარე წყლების გამწმენდის ტექნოლოგიური პროცესიდან გამომდინარე, რომლის დროსაც წყლის ზედაპირიდან და მისი აორთქლებისას ხდება დამაბინძურებელი ნივთიერებების გაფრქვევა ჰაერში. გზშ-ს პროცესში შესრულებული გაანგარიშების შედეგების ანალიზით ირკვევა, რომ გამწმენდი ნაგებობის ექსპლუატაციის პროცესში მიმდებარე ტერიტორიების ატმოსფერული ჰაერის ხარისხი როგორც 500 მ-ნი ნორმირებული ზონის მიმართ, აგრეთვე უახლოესი დასახლებული ზონის მიმართ არ გადააჭარბებს კანონმდებლობით გათვალისწინებულ ნორმებს, ამდენად ობიექტის ფუნქციონირება საშტატო რეჟიმში არ გამოიწვევს ჰაერის ხარისხის გაუარესებას და მიღებული გაფრქვევები შესაძლებელია დაკვალიფიცირდეს როგორც ზღვრულად დასაშვები გაფრქვევები.

რაც შეეხება საკანალიზაციო ქსელის არეალში დაგეგმილი სამუშაოების შედეგად ატმოსფერულ ჰაერში მავნე ნივთიერებების ემისიებს რისკებს. ზემოქმედების წყაროები (სამშენებლო ტექნიკა და სატრანსპორტო საშუალებები) და ძირითადი დამაბინძურებელი ნივთიერებები (არაორგანიზებული მტვერი და წვის პროდუქტები) იქნება იგივე, რაც წარმოიქმნება გამწმენდი ნაგებობის სამშენებლო მოედანზე. თუმცა კონკრეტულ რეცეპტორებზე ზემოქმედების მნიშვნელობა იქნება გაცილებით ნაკლები, ვინაიდან ობიექტი წარმოადგენს ხაზობრივ ნაგებობას. თითოეულ უბანზე სამუშაოები წარიმართება მცირე ხანგრძლივობით და შემდგომ ზემოქმედების წყაროები გადაინაცვლებს მომდევნო სამშენებლო უბანზე.

3.2 უსიამოვნო სუნის გავრცელების რისკები

როგორც წესი ჩამდინარე წყლების გამწმენდ სისტემებში უსიამოვნო სუნი წარმოიქმნება იმ ადგილებში, სადაც შეიძლება ადგილი ჰქონდეს ანაერობულ პროცესებს (გრძელი კანალიზაციის მილის გასასვლელი, განსაკუთრებით ზეწოლის ქვეშ გადამყვანი მილების გასასვლელი, წინასწარი დამუშავება, ანაერობული ლამის სტაბილიზაციის პროცესი და ა.შ.).

დაბა ხულოში გათვალისწინებული სერიული ვერტიკალური ნაკადის მქონე აშენებულ ჭაობების გამოყენება, სადაც დამუშავების პროცესი ძირითადად აერობულია და არ იწვევს უსიამოვნო სუნის მნიშვნელოვან გავრცელებას. იგივე ეხება ფეკალური ლამის დასამუშავებლად საშრობ უჯრედებს. აქ სუნი შეიძლება წარმოიშვას, როდესაც ვაკუუმ-სატვირთო მანქანის მიერ საკანალიზაციო ჭებიდან ამოღებული შლამი განთავსდება უჯრედების ზედაპირზე. თუმცა ეს უსიამოვნებები შემოიფარგლება მოკლე დროით. ლამი აერობული გზით იშლება და სტაბილიზდება მოკლე დროში, რის შემდეგაც მას სუნი არ აქვს.

სუნის რისკი ძირითადად არსებობს წინასწარი დამუშავების დროს - მიმღებ კამერაში და ე.წ. სკრინინგის უბანზე. ამ შემთხვევაში სუნის გავრცელების რისკი შეიძლება შემცირდეს სათანადო საპროექტო გადაწყვეტებით და ოპერირების რეჟიმის დაცვით. CW უჯრედების შესასვლელთან არსებული გისოსები და გამანაწილებელი საკანი იქნება დახურული ტიპის, რაც ამცირებს უსიამოვნო სუნის გამომწვევი ნივთიერებების ემისიებს. მიმღები კამერა, აქ არსებული გისოსები რეგულარულად გაიწმინდება და ამოღებული მასალა განთავსდება დახურულ ურნებში. სკრინინგზე დაგროვილი ნარჩენები რეგულარულად გაიტანება ტერიტორიიდან.

არასასიამოვნო სუნის მთავარი გამომწვევია გოგირდწყალბადი, მერკაპტანები, რომლებიც წარმოიქმნება გამწმენდი ნაგებობების ექსპლუატაციის პროცესში ორგანული ნივთიერებების დეგრადაციის პროცესში, CW უჯრედების ფარგლებში. წინამდებარე გზშ-ს ანგარიშში ჩატარებული გაანგარიშებებით აღნიშნული დამაბინძურებელი ნივთიერებების კონცენტრაციები საკონტროლო წერტილებში იქნება დასაშვებზე დაბალი მნიშვნელობის. აქვე უნდა აღინიშნოს, რომ პროექტის განხორციელება ნებისმიერ შემთხვევაში გამოასწორებს ტერიტორიაზე დღეისათვის შექმნილ არასახარბიელო სანიტარულ-ეკოლოგიურ მდგომარეობას და შესაბამისად უსიამოვნო სუნის გავრცელების რისკებს. შესაბამისად ამ მხრივ საქმიანობა დადებითი შედეგების მომტანი იქნება.

რაც შეეხება საკანალიზაციო ქსელის საპროექტო არეალში უსიამოვნო სუნის გავრცელების რისკებს: საპროექტო საკანალიზაციო ქსელი იქნება დახურული ტიპის და ნორმალური ოპერირების პირობებში უსიამოვნო სუნის გავრცელებას ადგილი არ იქნება. ასეთ შემთხვევაში ადგილი ექნება მხოლოდ ვაკუუმ-მანქანების საშუალებით საკანალიზაციო ჭების ამოსუფთავების პროცესში. თუმცა ეს მოხდება იშვიათ შემთხვევებში, შემოქმედება იქნება ძალზედ ხანმოკლე და უმნიშვნელო. ზოგადად ეს პროცესი პერიოდულად ხორციელდება ნებისმიერი ურბანული ტერიტორიის ფარგლებში, სადაც არსებობს საკანალიზაციო ქსელი. ქსელის ოპერირების ეს კომპონენტი განსაკუთრებულ შემარბილებელ ღონისძიებებს არ საჭიროებს.

3.3 შესაძლო შემოქმედება კლიმატზე/მიკროკლიმატზე

მშენებლობის ეტაპზე რაიმე ტიპის აქტივობა, რომელიც ადგილობრივ მიკროკლიმატური პირობების ცვლილების მიზეზად ჩაითვალოს, არ იგეგმება. რაც შეეხება ექსპლუატაციის ეტაპს: მოეწყობა ჭაობის ტიპის გუბურები, რომლის სარკის ზედაპირის საერთო ფართობი იქნება 1800 მ² (0,02 ჰა). ეს ძალიან მცირე ფართობია, რომ აორთქლების შედეგად ადგილი ჰქონდეს ტენიანობის შესამჩნევ ზრდას და ადგილობრივი მიკროკლიმატის რაიმე ცვლილებას. ასეთი რისკები მითუმეტეს მინიმალურია დასავლეთ საქართველოს პირობებში, სადაც ტენიანობის ფონური მდგომარეობა ისედაც მაღალია. სარკის ზედაპირის ფართობის სიმცირიდან

გამომდინარე ასევე უმნიშვნელო იქნება სათბური გაზების ემისიების რისკები. პროექტი არ საჭიროებს ზემოქმედების შემარბილებელი ღონისძიებების გატარებას.

3.4 ხმაური და ვიბრაცია

საქმიანობის განხორციელების მშენებლობის ეტაპზე ხმაურის და ვიბრაციის გავრცელება სადემონტაჟო, მიწის და სამშენებლო სამუშაოებს, ასევე სატრანსპორტო ოპერაციებს უკავშირდება. ზემოქმედების ძირითადი რეცეპტორები იქნებიან მიმდებარე მაცხოვრებლები.

გაანგარიშება ჩატარებულია ჩამოთვლილი მანქანა-მოწყობილობის ერთდროული მუშაობის შემთხვევისთვის, ხმაურის მინიმალური ეკრანიების გათვალისწინებით (ანუ ყველაზე უარესი სცენარი).

როგორც გაანგარიშებამ აჩვენა მშენებლობის პროცესში, ინტენსიური სამუშაოების ჩატარებისას მოსალოდნელია დღის საათებისთვის დადგენილი ხმაურის ნორმირებულ დონეებზე მცირედით გადაჭარბება (საქართველოს მთავრობის 2017 წლის 15 აგვისტოს N398 დადგენილებით მიღებულ ტექნიკურ რეგლამენტის მოთხოვნების მიხედვით), თუმცა აქვე უნდა აღინიშნოს, რომ სამშენებლო სამუშაოები, ძირითადად განხორციელდება დღის საათებში და მცირედით გადაჭარბება, როგორც აღნიშნა მოხდება მხოლოდ ყველაზე უარესი სცენარის გათვალისწინებით, როდესაც სამშენებლო მოედანზე იმუშავენ ყველა ზემოთ ხსენებული ტექნიკა, ხმაურის გავრცელების შეფასებისას გასათვალისწინებელია, რომ ხმაურის ყველა წყაროს ერთდროული მაქსიმალური დატვირთვით მუშაობა მოხდება იშვიათ შემთხვევებში. სამუშაოები იწარმოებს მხოლოდ დღის საათებში.

მიუხედავად ზემოაღნიშნულისა, ხმაურის გავრცელებით უახლოესი მოსახლეობის შეწუხების გამორიცხვის მიზნით აუცილებელი იქნება შესაბამისი მონიტორინგის წარმოება. ინტენსიური სამშენებლო სამუშაოების (მათ შორის არსებული შენობა-ნაგებობების დემონტაჟის) დროს გამოყენებული უნდა იყოს ხმაურდამცავი დროებითი ეკრანები. ხმაურის და ვიბრაციის წყაროების ეფექტური მართვა/კონტროლი აუცილებელი იქნება ინტენსიური სატრანსპორტო ოპერაციებისას და საკანალიზაციო ქსელის არეალში დაგეგმილი სამუშაოებისას.

სათანადო მონიტორინგის და შემარბილებელი ღონისძიებების გატარების პირობებში ადგილობრივი მოსახლეობის შეწუხების ალბათობა მკვეთრად დაიკლებს. გასათვალისწინებელია, რომ ინტენსიური სამშენებლო სამუშაოები არ გაგრძელდება 1,5 წელზე მეტი ვადით და ამასთანავე წლიურად სამუშაო დღეების რაოდენობა საკმაოდ მცირეა. სამშენებლო სამუშაოების დასრულების შემდგომ ხმაურის და ვიბრაციის გამომწვევი წყაროები შეჩერდება და გაყვანილი იქნება ტერიტორიიდან.

გამწმენდი ნაგებობის ექსპლუატაციის ეტაპზე მთავარი წყარო იქნება ავტოტრანსპორტი (ვაკუუმური საასენიზაციო მანქანა) ან (ან მცირე ზომის ტრაქტორი). ორივე მათგანის მუშაობის ინტენსივობა იქნება დაბალი. შესაბამისად ხმაურის და ვიბრაციის გავრცელებით მოსახლეობის შეწუხების ალბათობა მინიმალურია. ჩამდინარე წყლების გაწმენდის ტექნოლოგია წარიმართება თვითდენით, ტუმბოების გამოყენების გარეშე. საერთო ჯამში ზემოქმედება არ საჭიროებს განსაკუთრებული შემარბილებელი ღონისძიებების გატარებას და იგი შეიძლება შეფასდეს, როგორც დაბალი მნიშვნელობის.

საერთო ჯამში ხმაურის და ვიბრაციის გავრცელებით ადგილობრივ მოსახლეობაზე ზემოქმედება იქნება ადვილად შექცევადი და დაბალი მნიშვნელობის. გეოლოგიურ გარემოზე ზემოქმედება

მშენებლობის ეტაპი: ჩატარებული საინჟინრო-გეოლოგიური კვლევებით დადგინდა, რომ გამწმენდი ნაგებობის ტერიტორია მდგრადია და ვარგისია მსგავსი ტიპის სამშენებლო სამუშაოების ჩასატარებლად. სამშენებლო მონაკვეთზე, რაიმე სახის, აქტიური, საინჟინრო გეოლოგიური მოვლენა ან პროცესი, რომელიც ხელს შეუშლის საქმიანობას, მოსალოდნელი არ არის. აქვე აღსანიშნავია, რომ პროექტი არ საჭიროებს ბუნებრივ ტერიტორიებზე მნიშვნელოვანი

მოცულობის ნგრევით სამუშაოებს (ფერდობების ჩამოჭრა, ყრილების მოწყობა და ა.შ.) ნაგებობის დაფუძნება მოხდება საინჟინრო-გეოლოგიური კვლევის შედეგებზე დაყრდნობით შესაბამისი ფიზიკურ-მექანიკური თვისებების მქონე ქანებზე. ამდენად გამწმენდი ნაგებობის სამშენებლო სამუშაოების წარმოების პროცესში განსაკუთრებული შერბილების ღონისძიებების გატარების საჭიროება არ არსებობს. მშენებლობის დროს ამოღებული მიწაყრილების ეროზიისგან დაცვისათვის, ამოღებული მასალის ხანგრძლივი დროით შენახვის შემთხვევაში შეიძლება გამოყენებულ იქნეს გეოტექსტილი. დაბინძურებული გრუნტები აღმოჩენილი არაა.

საკანალიზაციო ქსელი მოეწყობა დასახლებული პუნქტის ფრგლებში, სადაც ასევე არ შეიმჩნევა განსაკუთრებული საშიში გეოდინამიკური პროცესები. აღსანიშნავია საპროექტო ინფრასტრუქტურის პარამეტრები, რომლის მოწყობისთვის გაყვანილი იქნება მცირე სიღრმის და სიგანის ტრანშეები, ძირითადად არსებული გზების დერეფნებში. ასეთ პირობებში საკანალიზაციო ქსელის მოწყობა რაიმე სახით გეოლოგიურ გარემოზე ზემოქმედებას ვერ მოახდენს. ამ შემთხვევაშიც დაცული იქნება შესაბამისი სამშენებლო სტანდარტები და გათვალისწინებული იქნება არსებული საინჟინრო-გეოლოგიური პირობები.

ექსპლუატაციის ეტაპი: საქმიანობა არ ითვალისწინებს რაიმე ტიპის აქტივობებს, რომელმაც გავლენა შეიძლება მოახდინოს არსებულ საინჟინრო-გეოლოგიურ პირობებზე. CW უჯრედების ფსკერი და ფერდები მოეწყობა შესაბამისი წყალგაუმტარი მასალით, ისე რომ ადგილი არ ჰქონდეს მიმდებარე ტერიტორიაზე (პროექტის ფარგლებს გარეთ) დაჭაობებას და გრუნტის ჯდენებს.

3.5 ჰიდროლოგიური რისკები

გამწმენდი ნაგებობისთვის შერჩეული ტერიტორია შესაბამისი ტექნიკური რეგლამენტის შესაბამისად განსაზღვრული მანძილით არის დაშორებული ზედაპირული წყლის ობიექტიდან. ადგილმდებარეობის და მისი რელიეფური პირობების მიუხედავად ტერიტორიაზე არ აღინიშნება დაჭაობება, რასაც განაპირობებს შემოგარენში, დამაკმაყოფილებელ მდგომარეობაში მყოფი საწრეტი არხების არსებობა. შესაბამისად საქმიანობის რომელიმე ეტაპზე მნიშვნელოვანი ჰიდროლოგიური რისკები მოსალოდნელი არ არის.

წინასამშენებლო ეტაპზე გატარდება შესაბამისი სადრენაჟო ღონისძიებები (დროებითი კედლების, დროებითი არხების და სადრენაჟე მილების გამოყენებით), რათა გამოირიცხოს მაღალი ნალექის პირობებში ტერიტორიის დატბორვა/დაჭაობება.

საპროექტო აერალიდან და საქმიანობის მასშტაბებიდან გამომდინარე საკანალიზაციო ქსელის მოწყობის და შემდგომ ექსპლუატაციის პროცესში რაიმე სახის ჰიდროლოგიური რისკების განვითარება პრაქტიკულად გამორიცხულია.

3.6 ზედაპირული და გრუნტის წყლების დაბინძურების რისკები

დღეისათვის დაბა ოჩხამურში და მის შემოგარენში წყლის გარემოს დაბინძურების რისკები საკმაოდ მაღალია, რაც გაუმართავ საკანალიზაციო სისტემას და გამწმენდი ნაგებობის არარსებობას უკავშირდება. აღსანიშნავია, რომ დაბინძურებული წყლები საწრეტი არხების საშუალებით ძირითადად ქობულეთის დაცული ტერიტორიების და შავი ზღვის მიმართულებით ვრცელდება, რაც ზრდის ზემოქმედების მნიშვნელობას. განსახილველი პროექტის განხორციელება, დანარჩენ ოთხ ანალოგიურ პროექტთან ერთად, ცალსახად დადებითი ზემოქმედების მომტანი იქნება დაბა ოჩხამურის ფარგლებში არასახარბიელო გარემოსდაცვითი მდგომარეობის გამოსწორების მხრივ. თუმცა საქმიანობის ორივე ეტაპზე საჭირო იქნება გარკვეული საკითხების გათვალისწინება და შესაბამისი პრევენციული ღონისძიებების მიღება, რომელიც მოცემულია შესაბამის ქვეთავში.

დაგეგმილი საქმიანობის სპეციფიკიდან გამომდინარე მშენებლობის ეტაპზე არ განიხილება ისეთი ზემოქმედებები, როგორცაა წყლის დებიტის ცვლილება, მდინარის ნატანის გადაადგილების შეზღუდვა, კალაპოტისა და ნაპირების სტაბილურობის დარღვევა, ნაკადის ფრაგმენტაცია და ა.შ. გათვალისწინებული არ არის დამატებითი ჩამდინარე წყლების წარმოქმნა (მომსახურე პერსონალის მიერ წარმოქმნილი ჩამდინარე წყლები შეგროვდება ჰერმეტიკულ საასენიზაციო რეზერვუარებში). ასევე არ განიხილება სამშენებლო მოედნებზე (მათ შორის გამწმენდი ნაგებობის ტერიტორიაზე) საწვავის სამარაგო რეზერვუარების მოწყობა.

სამშენებლო სამუშაოების წარმოების პროცესში ზემოქმედება, მხოლოდ გათვალისწინებულ შემთხვევებს უკავშირდება, კერძოდ: ნარჩენების არასწორი მართვა, მოქმედი ტექნიკიდან და სატრანსპორტო საშუალებებიდან ნავთობპროდუქტების გაჟონვა და შედეგად სანიაღვრე წყლების/გრუნტის წყლების დაბინძურება და ა.შ.

სამშენებლო სამუშაოების პროცესში ზედაპირული და გრუნტის წყლების დაბინძურების რისკები მნიშვნელოვნად დამოკიდებულია მშენებელი კონტრაქტორის მიერ გარემოსდაცვითი მენეჯმენტით გათვალისწინებული ღონისძიებების შესრულებაზე, ასევე ნარჩენების მართვასა და ტექნიკის გამართულობაზე დაწესებული მონიტორინგის ხარისხზე. რაც ძირითადად მოიცავს შემდეგს:

- ტექნიკურად გამართული სამშენებლო ტექნიკის და სატრანსპორტო საშუალებების გამოყენება;
- ყოველი სამუშაო დღის დასაწყისში ყველა ის სამშენებლო ტექნიკის და დანადგარ-მექანიზმის მდგომარეობის ზედმიწევნით შემოწმება, რომელიც გამოყენებული იქნება შესასრულებელი სამუშაოებისთვის. ტექნიკიდან დამაბინძურებელი ნივთიერებების ჟონვის ნებისმიერ რისკის შემთხვევაში სამუშაოების დაუყოვნებლივ შეჩერება და შესაბამისი ზომების მიღება: ტექნიკის შეცვლა ან ასეთი რისკების სრულად აღმოფხვრა;
- მანქანა/დანადგარების და პოტენციურად დამაბინძურებელი მასალების განთავსება ზედაპირული წყლის ობიექტებიდან (მ.შ. საწრეტი არხები) დაშორებით, ატმოსფერული ნალექებისგან დაცულ ადგილზე;
- სამშენებლო მოედნის ტერიტორიის სათანადო სანიაღვრე და წყალარინების სისტემებით აღჭურვა მშენებლობის საწყის ეტაპებზე;
- ნებისმიერი სახის გაუწმენდავი ჩამდინარე წყლების ზედაპირული წყლის ობიექტებში ჩაშვების აკრძალვა. სამეურნეო-ფეკალური წყლების შეგროვებისთვის საასენიზაციო რეზერვუარების მოწყობა;
- ნარჩენების სათანადო მენეჯმენტი.

რაც შეეხება ექსპლუატაციის ეტაპს: როგორც ზემოთ აღინიშნა, პროექტის განხორციელების შედეგად მოსალოდნელია არსებული მდგომარეობის გაუმჯობესება. გაწმენდილი ჩამდინარე წყლები ორგანიზებულად გაყვანილი და ჩაშვებული იქნება ახლოს მდებარე ზედაპირული წყლის ობიექტში (მცირე ზომის უსახელო მდინარეში). გასათვალისწინებელია ჩამდინარე წყლები ძალზედ მცირე რაოდენობა (მაქსიმუმ 0,0007 მ³/წმ), რაც ზრდის წყალჩაშვების წერტილში განზავების შესაძლებლობას.

გზმ-ს ანგარიშს თან ერთვის ზდრ-ის დოკუმენტი, რომლის მიხედვითაც კომპანია ვალდებულია დაიცვას აღნიშნული ანგარიშით გათვალისწინებული წყლის ხარისხობრივი ნორმები.

გარდა ამისა, წყლის ხარისხზე ზემოქმედებას ადგილი შეიძლება ჰქონდეს ტექნიკური მომსახურების პროცესში. ზემოქმედება დამოკიდებული იქნება სამუშაოების მასშტაბსა და ტიპზე. ზემოქმედების შემარბილებელი ღონისძიებები სამშენებლო სამუშაოების დროს ნავარაუდევის ანალოგიური იქნება.

საერთო ჯამში პროექტის განხორციელება, კერძოდ გამწმენდი ნაგებობის ექსპლუატაციის წესების დასცვით ოპერირება მნიშვნელოვანი დადებითი შედეგების მომტანი იქნება. საგრძნობლად გაუმჯობესდება საპროექტო ტერიტორიის და მიმდებარედ არსებული სოფლების

საკანალიზაციო წყლების მართვის მდგომარეობა, რიტაც შემცირდება საპროექტო ტერიტორიის მიმდებარედ არსებული უსახელო მდინარის დაბინძურების რისკები.

3.7 ზემოქმედება ნიადაგზე/გრუნტზე, დაბინძურების რისკები

მშენებლობის ეტაპი: გამწმენდი ნაგებობის საპროექტო ტერიტორია გამოიყენება სასოფლო-სამეურნეო დანიშნულებით. ამდენად ტერიტორიაზე წარმოდგენილია საშუალოდ 20 სმ სიმძლავრის ნიადაგის ნაყოფიერი ფენა. მიწის სამუშაოების საწყის ეტაპზე გათვალისწინებულია ნაყოფიერი ფენის მოხსნა და დასაწყობება, შემდგომი გამოყენების მიზნით. ნაყოფიერი ფენა მოიხსნება CW უჯრედების, მიმღები და გამსვლელი კამერების, ასევე 35 მ სიგრძის და 4 მ სიგანის მისასვლელი გზის დერეფნის ფარგლებში, საერთო ფართობზე $\approx 500 \text{ მ}^2$. ამდენად მოსახნელი ნაყოფიერი ფენის მიახლოებითი მოცულობა იქნება 100 მ^3 . ნაყოფიერი ფენა დასაწყობდება ტერიტორიის განაპირა უბანზე, ზედაპირული ჩამონადენისგან მაქსიმალურად დაცულ ადგილზე. ტექნიკური რეგლამენტი - „ნიადაგის ნაყოფიერი ფენის მოხსნის, შენახვის, გამოყენებისა და რეკულტივაციის შესახებ“, დამტკიცებულია საქართველოს მთავრობის №424 დადგენილებით.

როგორც აღინიშნა, საკანალიზაციო ქსელის საერთო სიგრძე იქნება 1,3 კმ. ჩალაგების სიღრმე - $\approx 2 \text{ მ}$, თხრილის სიგანე - $\approx 1 \text{ მ}$. შესაბამისად ქსელის მოწყობის პროცესში ამოღებული გრუნტის რაოდენობა იქნება დაახლოებით $2 \text{ 600} \text{ მ}^3$. ამოღებული გრუნტი დროებით განთავსდება თხრილების გასწვრივ, ადგილობრივი მოსახლეობის უსაფრთხოების დაცვის და თავისუფალი გადაადგილების მაქსიმალური უზრუნველყოფის პირობით. საკანალიზაციო მილსადენების ჩალაგების შემდგომ გრუნტის 80-90% გამოყენებული იქნება უკუყრილების სახით. დაახლოებით $260-520 \text{ მ}^3$ მოცულობის გრუნტი გატანილი იქნება რეგიონში არსებულ სამშენებლო ნარჩენების ნაგავსაყრელზე, ადგილობრივ ხელისუფლებასთან და მყარი ნარჩენების მართვის კომპანიასთან შეთანხმებით.

რაც შეეხება საკანალიზაციო ქსელის საპროექტო არეალს: იგი მოეწყობა დასახლებულ ზონაში, სადაც უმეტესწილად ტექნოგენური ფენა ან ქვა-ლორღია წარმოდგენილი. ასეთ პირობებში ნიადაგის ნაყოფიერი ფენის წინასწარ მოხსნა-შენახვა და შემდგომ რეკულტივაციისთვის გამოყენება მიზანშეწონილი არ არის. საკანალიზაციო ქსელის ფარგლებში მშენებლობის ეტაპზე ნიადაგის სტრუქტურაზე და ხარისხზე ზემოქმედება მინიმალურია.

რაც შეეხება საკანალიზაციო ქსელის საპროექტო არეალს: როგორც აღინიშნა ქსელი მოეწყობა ძირითადად არსებული გზების დერეფნებში, სადაც უმეტესწილად ტექნოგენური ფენა ან ქვა-ლორღია წარმოდგენილი. ასეთ პირობებში ნიადაგის ნაყოფიერი ფენის წინასწარ მოხსნა-შენახვა და შემდგომ რეკულტივაციისთვის გამოყენება მიზანშეწონილი არ არის. საკანალიზაციო ქსელის ფარგლებში მშენებლობის ეტაპზე ნიადაგის სტრუქტურაზე და ხარისხზე ზემოქმედება მინიმალურია.

ნიადაგის/გრუნტის ხარისხზე ზემოქმედება ძირითადად გაუთვალისწინებელ შემთხვევებს შეიძლება დაუკავშირდეს: მაგ. ნარჩენების და სამეურნეო-ფეკალური წყლების არასწორი მართვა; ტექნიკის/სატრანსპორტო საშუალებების გაუმართავი ექსპლუატაცია და დამაბინძურებელი ნივთიერებების ჟონვა, ზედაპირული ჩამონადენის დაბინძურება სამშენებლო მოედანის დამუშავებულ უბნებზე და ა.შ. სამშენებლო სამუშაოები განხორციელდება მოკლე ვადებში. აქედან გამომდინარე დაბინძურების რისკები არ არის მაღალი.

ექსპლუატაციის ეტაპზე ნიადაგის საფარის მთლიანობასა და სტაბილურობაზე ზემოქმედება ან ნაყოფიერი ფენის დაკარგვა-დაზიანება მოსალოდნელი არ არის. ნიადაგის/გრუნტის დაბინძურება შესაძლებელია შემდეგი მიზეზებით: ავარიული სიტუაციები (ინფრასტრუქტურის

დაზიანების შემთხვევაში ჩამდინარე წყლების დაღვრა და გავრცელება), ასევე ლამის არასწორი მართვის შემთხვევაში. თუმცა პროექტის მასშტაბებიდან გამომდინარე ასეთი რისკები დაბალია.

საერთო ჯამში, პროექტის განხორციელების და ობიექტის ექსპლუატაციის შესვლის შედეგად ნიადაგის/გრუნტის ხარისხზე ზემოქმედების რისკები მნიშვნელოვნად შემცირდება, არამარტო გამწმენდი ნაგებობის მიმდებარე ტერიტორიის, არამედ დაბა ოჩხამურის დასახლებული ზონის არეალში. ამ მხრივ პროექტი დადებითად შეიძლება შეფასდეს.

3.8 ზემოქმედება ბიოლოგიურ გარემოზე

3.8.1 ფლორა

ჩატარებული ბოტანიკური კვლევებით გამოჩნდა, რომ საქმიანობის განხორციელების არეალი ძლიერ ანთროპოგენიზებული და სახეშეცვლილი ჰაბიტატია. დარღვეულია მისი სტრუქტურა და ცხადია ფლორისტული თვალსაზრისითაც გაღარიბებულია. სამშენებლო სამუშაოების პროცესში პირდაპირ ზემოქმედებას დაექვემდებარება ძირითადად დაბალი ღირებულების ბუჩქოვანი და ბალახოვანი სახეობები, როგორცაა თხილი, ჩვეულებრივი მურყანი (*Alnus barbata*) და მაყვალი (*Rubus spp.*). თუმცა სავსე კვლევებმა აჩვენა, რომ შესაძლებელია ოზემოქმედებას დაექვემდებაროს საქართველოს წითელი ნუსხის მცენარე - კაკალი (*Juglas regia*). ასეთ შემთხვევაში ქმედებები განხორციელდება საქართველოს კანონის „საქართველოს „წითელი ნუსხისა“ და „წითელი წიგნის“ შესახებ“ მოთხოვნების მიხედვით.

როგორც აღინიშნა, საკანალიზაციო ქსელი მოეწყობა დასახლებულ ზონაში, ძირითადად ორი მაღალსართულიანი საცხოვრებელი კორპუსის გასწვრივ. ეს დერეფანი არ გამოირჩევა მცენარეული საფარის სიხშირით და სახეობრივი შემადგენლობით. გასათვალისწინებელია კანალიზაციის ქსელის მოწყობისთვის ასათვისებელი დერეფნის მცირე სიგანეც, რაც საშუალებას იძლევა ცალკეული უბნების მარშრუტის მცირე კორექტირებისა მერქნული სახეობების დაზიანების პრევენციის მიზნით.

საერთო ჯამში მცენარეულ სახეობებზე ზემოქმედება იქნება დაბალი მნიშვნელობის და პროექტი არ საჭიროებს განსაკუთრებული შემარბილებელი ღონისძიებების (მათ შორის საკომპენსაციო) ღონისძიებების გატარებას.

ექსპლუატაციის ეტაპზე მცენარეთა სახეობებზე ზემოქმედების განსაკუთრებული წყაროები არ იარსებებს. როგორც აღინიშნა, გამწმენდი ნაგებობის CW მოედნებისთვის ძირითადად გამოყენებული იქნება ენდემური სახეობები, შესაბამისად ინვაზიური სახეობების გავრცელების რისკები არ არსებობს.

3.8.2 ფაუნის გარემო

როგორც აღინიშნა, საკვლევი ტერიტორიის მიმდებარე არეალი წარმოდგენილია ძირითადად გაშენებული ნარგავებით, სასოფლო-სამეურნეო სავარგულებით და საკარმიდამო ნაკვეთებით. რაც ცხოველთა სახეობებისთვის შემფოთების მნიშვნელოვან წყაროს წარმოადგენს. თუმცა შემფოთების უმთავრესი ობიექტია ტერიტორიის აღმოსავლეთით გამავალი სარკინიგზო ხაზი, რომელიც საპროექტო ტერიტორიას ნაკლებად მიმზიდველს ხდის მსხვილი ძუძუმწოვრების და გადამფრენი ფრინველების მუდმივი ბინადრობისთვის.

სავსე კვლევის დროს საპროექტო ტერიტორიაზე არ დაფიქსირებულა არცერთი სახეობის ძუძუმწოვარი. ტერიტორიაზე არ გვხვდება ხდება დიდი ფულუროიანი ხეები და ძველი, მიტოვებული შენობები, რომლებიც ხელფრთიანებისთვის პოტენციურ საბინადრო ადგილს შეიძლება წარმოადგენდეს.

კვლევის შედეგად საპროექტო ტერიტორიაზე და მის მიმდებარედ დაფიქსირდა ადამიანის სამეურნეო საქმიანობას მეტ-ნაკლებად შეგუებული მცირე ზომის ფრინველთა სახეობები. სულ აღირიცხა ფრინველთა 13 სახეობა. მათ შორის ახლოს მდებარე საცხოვრებელ სახლებზე დაფიქსირდა ქალაქის მერცხლის ბუდეები *Delichon urbicum*. კვლევის პროცესში არ გამოვლენილა განსაკუთრებულ დაცვას დაქვემდებარებული გადამფრენ ფრინველთა სახეობები.

მშენებლობის ეტაპზე ცხოველთა სახეობებზე ზემოქმედება შესაძლებელია შემდეგი მიმართულებით:

- გაიზრდება შეწუხების ფაქტორი სამშენებლო მოედნის მახლობლად მოზუდარი ფრინველებისათვის;
- მიწის სამუშაოების დროს თხრილები (მათ შორის საკანალიზაციო ქსელის მოწყობისთვის გაყვანილი ტრანშეები) გარკვეულ რისკს შეუქმნის მცირე ძუძუმწოვრებს, ქვეწარმავლებს: შესაძლებელია თხრილში მათი ჩავარდნა, დაშავება და სიკვდილიანობა;
- მშენებლობისას გაიზრდება ხმაური და ვიბრაცია, ასევე ატმოსფერულ ჰაერში მტვრისა და სხვა მავნე ნივთიერებათა ემისიები. მოსალოდნელია ცხოველთა გარკვეული სახეობების საპროექტო ადგილებიდან მიგრაცია;

ზემოქმედებების ძირითადი წყაროებია:

- ტრანსპორტის მოძრაობა;
- ტერიტორიაზე მომუშავე მანქანა-მოწყობილობები და ხალხი;
- მიწის სამუშაოები, ნაგებობების მშენებლობა.

ზემოქმედების ძირითადი რეცეპტორები იქნებიან მცირე ზომის ფრინველები, ქვეწარმავლები და ამფიბიები. შედარებით მაღალღირებული სახეობების შეხვედრის ალბათობა კიდევ უფრო ნაკლებია საკანალიზაციო ქსელის არეალში, მოსახლეობის მუდმივი სამეურნეო საქმიანობის გათვალისწინებით. საერთო ჯამში ზემოქმედება იქნება დაბალი მნიშვნელობის და განსაკუთრებული შემარბილებელი/საკომპენსაციო ღონისძიებების გატარებას არ საჭიროებს.

ექსპლუატაციის ეტაპზე ცხოველთა სახეობებზე ზემოქმედების განსაკუთრებული წყაროები არ იარსებებს. ცხოველებზე ზემოქმედება შეიძლება დაკავშირებული იყოს ნარჩენების (მათ შორის ლამი) არასწორ მართვასთან. როგორც აღინიშნა, საქმიანობის ამ ეტაპზე მოსალოდნელია მცირე, მაგრამ დადებითი ზემოქმედება, კერძოდ:

- გამოსწორდება ჩამდინარე წყლების არასათანადო მართვის მხრივ დღეისათვის არსებული უარყოფითი სანიტარულ-ეკოლოგიური მდგომარეობა, რომელიც წყალთან დაკავშირებული ცხოველთა სახეობებისთვის შეიძლება საფრთხეს წარმოადგენდეს;
- გარდა ამისა, შერჩეულია ჩამდინარე წყლების გაწმენდის ის ტექნოლოგია (ხელოვნური ჭაობები), რომლის შედეგადაც ტერიტორიაზე შეიქმნება წყალთან დაკავშირებული ზოგიერთი სახეობისთვის მიმზიდველი გარემო. განსაკუთრებით ეს შეიძლება ითქვას გადამფრენ ფრინველებზე, რომლებიც დამახასიათებელია ქობულეთის დაცული ტერიტორიებისთვის.

3.8.3 ზემოქმედება დაცულ ტერიტორიებზე

მოსალოდნელი ზემოქმედება

საპროექტო ინფრასტრუქტურის სამშენებლო სამუშაოები განხორციელდება ზურმუხტის ქსელის შეთავაზებული უბნის საზღვრებს გარეთ. შესაბამისად ზურმუხტის ქსელის შეთავაზებული უბნის საზღვრებში მოქცეულ, რეზოლუცია #4-ის ჰაბიტატზე - D1.2 - საფრიანი ჭაობები პირდაპირ ზემოქმედებას ადგილი არ ექნება.

ბიოლოგიური შესწავლის შედეგად გამოიკვეთა, რომ საკუთრივ გამწმენდი ნაგებობის საპროექტო ტერიტორიაზე წარმოდგენილი ჰაბიტატი, თავისი ფლორისტული შემადგენლობით, გრუნტის წყლების დგომის საკმაოდ ღრმა დონეების, ასევე მაღალი ანთროპოგენური

დატვირთვიდან გამომდინარე სავსებით არ შეესაბამება D1.2 ტიპის ჰაბიტატების მახასიათებლებს. სამშენებლო სამუშაოების წარმოების შედეგად ზემოქმედებას დაექვემდებარება სასოფლო-სამეურნეო ტიპის ჰაბიტატი. საკანალიზაციო ქსელის საპროექტო არეალის ფარგლებში გავრცელებულია ურბანული ტიპის ჰაბიტატი, რომლის ეკოლოგიური ღირებულება კიდევ უფრო დაბალია.

ტერიტორიაზე არ გამოვლენილა რეზოლუცია #6-ის სახეობების საბუდარი ადგილები, რაც უმთავრესად განპირობებულია მაღალი ანთროპოგენური დატვირთვით. ტერიტორიაზე დაფიქსირდა რეზოლუცია #6-ის მხოლოდ ერთი სახეობა - ჩვეულებრივი ღაჟო (*Lanius collurio*). ასევე ლანდშაფტური მახასიათებლებიდან გამომდინარე გამორიცხული არ არის ტერიტორიაზე მოხვდეს სხვა სახეობის მცირე ზომის ფრინველები, ასევე ამფიბიები და ქვეწარმავლები (მაგ. ჭაობის კუ (*Emys orbicularis*), აღმოსავლური სავარცხლიანი ტრიტონი (*Triturus karelinii*). თუმცა საპროექტო ტერიტორია ვერ ჩაითვლება ასეთი სახეობებისთვის უნიკალურ საარსებო გარემოდ. პროექტის მიღმა არეალი გაცილებით ხელსაყრელია ამ სახეობების ცხოველქმედებისთვის.

ზემოაღნიშნული გარემოებებიდან გამომდინარე, საქმიანობის განხორციელების პროცესში ზურმუხტის ქსელის შეთავაზებული უბნისთვის დამახასიათებელ მაღალი ეკოლოგიური ღირებულების ჰაბიტატებზე, ასევე ბერნის კონვენციით დაცულ სახეობებზე პირდაპირი ზემოქმედების ალბათობა მინიმალურია.

ირიბი ხასიათის ზემოქმედებებიდან შეიძლება განვიხილოთ შემდეგი:

- მიწის სამუშაოების, ტექნიკის და ტრანსპორტის მოქმედებით, საჭირო დანადგარების ფუნქციონირებით გამოწვეული ხმაურის, ვიბრაციის და ემისიების გავლენა ზურმუხტის ქსელის შეთავაზებულ უბანზე;
- ნიადაგების და წყლის გარემოს დაბინძურების რისკები და დამაბინძურებლების გავრცელება ზურმუხტის ქსელის შეთავაზებულ უბანზე;
- ვიზუალურ-ლანდშაფტური ცვლილება;
- ასევე ინვაზიური სახეობების გავრცელების რისკები.

მშენებლობის ეტაპი: ჩამოთვლილი ნეგატიური ზემოქმედებების შეფასებისას უნდა აღინიშნოს, რომ სამშენებლო სამუშაოთა ხანგრძლივობა და ინტენსივობა არ იქნება მნიშვნელოვანი და სამუშაოების დასრულების შემდგომ ზემოქმედების ძირითადი წყაროები (სამშენებლო ტექნიკა, სამშენებლო მასალები, პერსონალი და სხვ.) შეჩერდება. აღსანიშნავია, საპროექტო არეალის ირგვლივ არსებული მცენარეული საფარი, რაც ხელს შეუშლის ხმაურის, ასევე ვიზუალურ-ლანდშაფტური ზემოქმედების შორ მანძილზე გავრცელებას. ნეგატიური ზემოქმედების მინიმალურ დონემდე შენარჩუნებისთვის ზედმიწევნით შესრულდება ხმაურის, ემისიების, ვიბრაციის შემარბილებელი და ნიადაგის/წყლის დაბინძურების პრევენციული ღონისძიებები.

ექსპლუატაციის ეტაპზე გამწმენდი ნაგებობის გაუმართავი ექსპლუატაციის და ჩამდინარე წყლების არასათანადო გაწმენდის შემთხვევაში დამაბინძურებელი ნივთიერებები საწრეტი არხების საშუალებით შეიძლება გავრცელდეს ზურმუხტის ქსელის შეთავაზებული უბნის ტერიტორიისკენ. თუმცა ესეთი რისკები არ იქნება იმაზე მაღალი, ვიდრე არსებობს დღეისათვის. საქმიანობის განმახორციელებელი უზრუნველყოფს გამწმენდი ნაგებობის და საკანალიზაციო სისტემის სათანადო ექსპლუატაციას და დროულ ტექ-მომსახურებას. როგორც აღინიშნა, გამწმენდი ნაგებობის CW მოედნებზე გაშენებული იქნება ენდემური სახეობის ლერწამი. ინვაზიური სახეობების გავრცელებას და ამ მხრივ ზურმუხტის ქსელის შეთავაზებულ უბანზე წარმოდგენილ ჰაბიტატებზე ზემოქმედებას ადგილი არ ექნება.

აქვე კიდევ ერთხელ ხაზგასასმელია გამწმენდი ნაგებობის და საკანალიზაციო ქსელის ექსპლუატაციის შედეგად მოსალოდნელი დადებითი ზემოქმედებებიც, კონკრეტულად ზურმუხტის ქსელის შეთავაზებული უბნის ჰაბიტატებზე და რეზოლუცია №6-ის სახეობებზე, კერძოდ: გაუმჯობესდება ჩამდინარე წყლების მართვის საკითხი და შემცირდება დამაბინძურებელი ნივთიერებების გავრცელების რისკები; CW მოედნების სახით შეიქმნება D1.2

ტიპის ჰაბიტატის მსგავსი გარემო, რომელიც მიმზიდველი შეიძლება გახდეს წყლის მოყვარული, განსაკუთრებით ყანჩისებრთა სახეობებისთვის.

3.9 ნარჩენების წარმოქმნით და გავრცელებით მოსალოდნელი ზემოქმედება

საქმიანობის ორივე ეტაპზე წარმოიქმნება გარკვეული რაოდენობის მყარი ნარჩენები. ნარჩენების მართვის პროცესში საქმიანობის განმახორციელებლის დაუდევრობამ, საქართველოს კანონის „ნარჩენების მართვის კოდექსის“ და სხვადასხვა კანონქვემდებარე აქტების მოთხოვნების უგულვებელყოფამ შესაძლებელია გამოიწვიოს გარემოზე რიგი უარყოფითი ზემოქმედებებისა, ასე მაგალითად:

- ნარჩენების წყალში გადაყრას, ტერიტორიაზე მიმოფანტვას შესაძლოა მოყვეს წყლის და ნიადაგის დაბინძურება, ასევე ტერიტორიის სანიტარული მდგომარეობის გაუარესება და უარყოფითი ვიზუალური ცვლილებები;
- სამშენებლო ნარჩენების არასათანადო ადგილას განთავსება შესაძლოა გახდეს გზების ჩახერგვის მიზეზი, შესაძლოა გამოიწვიოს ეროზიული პროცესები და ა.შ.
- სახიფათო ნარჩენების არასათანადო მართვის შედეგად არსებობს ადამიანის ჯანმრთელობაზე და უსაფრთხოებაზე ზემოქმედების მომატებული რისკები.

აქედან გამომდინარე აუცილებელია საქმიანობის განმახორციელებელმა დაიცვას ნარჩენების მართვის სფეროში მოქმედი ნორმატიული აქტების მოთხოვნები და შეასრულოს გზმ-ს ანგარიშში მოცემული ნარჩენების მართვის გეგმის მოთხოვნები.

3.10 ვიზუალურ-ლანდშაფტური ცვლილება

მშენებლობის ეტაპი: მოსამზადებელი და სამშენებლო სამუშაოების დროს ადგილი ექნება გარკვეულ ვიზუალურ-ლანდშაფტურ ცვლილებებს, სატრანსპორტო ნაკადების ზრდის, სამშენებლო მოედნის, მომუშავე ტექნიკის, ხალხის გადაადგილების, მშენებარე კონსტრუქციების, სამშენებლო მასალებისა და ნარჩენების არსებობის გამო. ზემოქმედების ძირითადი რეცეპტორები იქნება იქნებიან დაბა ოჩხამურის მაცხოვრებლები, ასევე ჩქაროსნულ მაგისტრალზე მოძრავი მგზავრები.

ზემოქმედების შეფასებისას გასათვალისწინებელია, რომ გამწმენდი ნაგებობის ტერიტორიის ირგვლივ განვითარებულია საკმაოდ ხშირი მცენარეული საფარი, რაც პოტენციური რეცეპტორებისთვის გარკვეულად ზღუდავს ვიზუალური თვალთახედვის არეალს საპროექტო მოედნის მიმართულებით. აღნიშნული გარემოება ამსუბუქებს პოტენციურ ზემოქმედებას. ამასთანავე ზემოქმედება იქნება მოკლევადიანი (არ გაგრძელდება 1 წელზე მეტი ვადით). მიუხედავად ამისა, ზემოქმედების მინიმუმამდე დაყვანისთვის საჭირო იქნება გარკვეული პრევენციული ღონისძიებების გატარება, რაც ძირითადად სამშენებლო მასალების და ნარჩენების ეფექტურ მართვას გულისხმობს. საკანალიზაციო ქსელის მოწყობის სამუშაოები კიდევ უფრო ნაკლებ რისკებს უკავშირდება - მცირე მასშტაბების და სამუშაოების შეზღუდული ვადების გათვალისწინებით.

ზემოქმედების რისკების კიდევ უფრო შემცირების მიზნით გზმ-ს შემარბილებელი ღონისძიებების სახით მშენებელ კონტრაქტორს ექნება შესაბამისი ვალდებულებები, კერძოდ:

- ნარჩენების სათანადო მენეჯმენტი;
- მასალების და ნარჩენების განთავსება მოსახლეობისთვის შეძლებისდაგვარად შეუმჩნეველ ადგილებში;
- ღამის საათებში მიმართული სინათლის მინიმალური გამოყენება.

რაც შეეხება გამწმენდი ნაგებობის ექსპლუატაციას: მნიშვნელოვანია გამწმენდი ნაგებობის საპროექტო გადაწყვეტა, რომელის მიხედვითაც იგი უმეტესწილად წარმოდგენილი იქნება

მცენარეული საფარით დაფარული აუზებით (გარდა მცირე ზომის ბეტონის კონსტრუქციებისა მიმღები და გამსვლელი კამერების სახით). შესაბამისად საპროექტო ნაგებობა მაქსიმალურად ესთეტიურად შეერწყმება არსებულ გარემოს. აღნიშნულიდან გამომდინარე, პროექტის განხორციელება გრძელვადიან პერსპექტივაში ვიზუალურ-ლანდშაფტური ზემოქმედების კუთხით დადებითი ეფექტის მომტანი იქნება.

გარკვეული სახის ნეგატიური ზემოქმედება მოსალოდნელია სარემონტო და სარეაბილიტაციო სამუშაოების დროსაც. ეს ზემოქმედება მშენებლობის ეტაპზე არსებულის მსგავსია, მაგრამ ძალზე მცირე მასშტაბების.

3.11 ზემოქმედება ადგილობრივი მოსახლეობის სოციალურ-ეკონომიკურ პირობებზე

გამწმენდი ნაგებობის განთავსებისთვის შერჩეული ტერიტორია წარმოადგენს სახელმწიფო საკუთრებაში არსებულ მიწის ნაკვეთს. გამომდინარე აღნიშნულიდან, გამწმენდი ნაგებობის მშენებლობა ფიზიკურ ან ეკონომიკურ განსახლებასთან, კერძო საკუთრებაზე სხვა სახის ზემოქმედებასთან დაკავშირებული არ იქნება.

როგორც აღინიშნა, საკანალიზაციო ქსელი იქნება ძალზედ მცირე სიგრძის და მასზე ძირითადად დაერთდება 2 მრავალსართულიანი საცხოვრებელი კორპუსი. მილსადენები გაყვანილი იქნება საზოგადოებრივი სარგებლობის ტერიტორიებზე. აქედან გამომდინარე არც საკანალიზაციო ქსელის მოწყობა დაუკავშირდება რაიმე სახის მწვენილოვან ზემოქმედებას კერძო საკუთრებაზე.

საქმიანობის ორივე ეტაპზე მოსალოდნელია მცირე, მაგრამ გარკვეული სახის დადებითი ზემოქმედებებიც. აღნიშნული გამოიხატება მშენებლობის და ექსპლუატაციის პერიოდში ადგილობრივი მოსახლეობის დასაქმებაში. ასევე სხვადასხვა ტიპის გადასახადების სახით თანხები შევა ადგილობრივ ბიუჯეტში. ზოგადად სამეურნეო-ფეკალური წყალარინების სისტემის გაუმჯობესება დადებითად იმოქმედებს ნიადაგის ხარისხზე და შესაბამისად სასოფლო-სამეურნეო პროდუქციის მოსავლიანობაზე.

3.12 ზემოქმედება სატრანსპორტო პირობებზე

მშენებლობის ეტაპი: ინტენსიური სამუშაოების წარმოების პროცესში გაიზრდება დატვირთვა საზოგადოებრივ გზებზე, რაც უკავშირდება სამშენებლო ნარჩენების, სამშენებლო მასალების და მუშახელის ტრანსპორტირებას. ზემოქმედების ქვეშ ძირითადად მოექცევა დაბა ოჩხამურის ადგილობრივი მნიშვნელობის გზები, ასევე ქობულეთის შემოვლითი ავტომაგისტრალი. მშენებელი კონტრაქტორის მიიღებს ყველა ზომას ზემოქმედების მინიმუმამდე დაყვანის მიზნით, მათ შორის:

- ფეხით მოსიარულეთა უსაფრთხო გადაადგილების უზრუნველყოფა, სადაც სამშენებლო მოძრაობა შეიძლება ხელშემშლელი იყოს;
- საგზაო ნიშნების, გამაფრთხილებელი ნიშნების, ბარიერების გამოყენება. საჭიროების შემთხვევაში საგზაო მოძრაობის გადამისამართება. სამშენებლო არეალი უნდა იყოს მკაფიოდ ხილული და საზოგადოებას უნდა აფრთხილებდეს ყველა შესაძლო საფრთხის შესახებ;
- სატრანსპორტო საათების ადგილობრივ პირობებთან მორგება, მაგ. მსხვილი სატრანსპორტო საქმიანობის თავიდან აცილება პიკის საათებში ან პირუტყვის გადაადგილების დროს;
- სატრანსპორტო გადაადგილების აქტიური მართვა პერსონალის მიერ, თუ ეს საჭიროა საზოგადოებისთვის უსაფრთხო და მოსახერხებელი გავლისთვის;
- საჭიროების შემთხვევაში კერძო საკუთრების ნაკვეთებზე გადაადგილებისთვის ნებართვა აღებული იქნება მესაკუთრეებისგან;

- სამუშაოების დროს მოსახლეობის სასოფლო-სამეურნეო ნაკვეთებსა და დასახლებებში უსაფრთხო და უწყვეტი დაშვების უზრუნველყოფა.

საერთო ჯამში ზემოქმედება არ გაგრძელდება ხანგრძლივი პერიოდით. სამუშაოების დასრულების შემდგომ ყველა საზოგადოებრივი გზა ხელმისაწვდომი იქნება ადგილობრივი მოსახლეობისთვის. შესაბამისი ღონისძიებების გატარების პირობებში ზემოქმედება შეიძლება შეფასდეს როგორც დაბალი მნიშვნელობის.

ექსპლუატაციის ეტაპზე სატრანსპორტო გადაადგილება იქნება გაცილებით ნაკლები ინტენსივობის. საქმიანობის ამ ეტაპზე შესამჩნევი ზემოქმედება მოსალოდნელი არ არის.

3.13 ადამიანის ჯანმრთელობასა და უსაფრთხოებასთან დაკავშირებული რისკები

ადამიანის ჯანმრთელობასა და უსაფრთხოებასთან დაკავშირებული რისკები არ განსხვავდება მშენებლობის ეტაპზე ადამიანის ჯანმრთელობასა და უსაფრთხოებასთან დაკავშირებული რისკები არ განსხვავდება სხვა მსგავსი მშენებარე პროექტების განხორციელების შედეგად მოსალოდნელი რისკებისგან. პირდაპირი ზემოქმედება შეიძლება იყოს: სატრანსპორტო საშუალებების დაჯახება, დენის დარტყმა, სიმაღლიდან ჩამოვარდნა, ტრავმატიზმი სამშენებლო ტექნიკასთან მუშაობისას და სხვ. მნიშვნელოვანია, რომ დასაქმებულთა უმრავლესობა იქნება ადგილობრივი, რაც ამცირებს გადამდებ დაავადებათა გავრცელების რისკებს. მშენებელი კონტრაქტორის მიერ გამოყოფილი იქნება ჯანმრთელობის და უსაფრთხოების ოფიცერი, რომელიც გააკონტროლებს სამუშაოების წარმოების პროცესში უსაფრთხოების პირობებს. მათ შორის საჭიროების შემთხვევაში კონტროლი დაწესდება დაავადებათა კონტროლისა და საზოგადოებრივი ჯანმრთელობის ეროვნული ცენტრის მიერ დადგენილი რეგულაციების შესრულებაზე (Covid 19-ის მომატებული საფრთხეების პირობებში). სამშენებლო მოედნები მაქსიმალურად დაცული იქნება გარეშე პირების შეღწევისაგან. პერიმეტრზე მოეწყობა შესაბამისი გამაფრთხილებელი და ამკრძალავი ნიშნები.

მშენებლობის პროცესში გატარდება პროექტისთვის დასახული შემარბილებელი ღონისძიებები, მათ შორის:

- პერსონალს ჩაუტარდება ტრენინგები უსაფრთხოების საკითხებთან დაკავშირებით;
- პერსონალი აღიჭურვება პირადი დაცვის საშუალებებით. სამუშაო მოედნებზე გაკონტროლდება პირადი დაცვის საშუალებების გამოყენების პირობები;
- სამუშაო მოედნებზე შენარჩუნებული იქნება ხმაურის დასაშვები დონეები;
- გაკონტროლდება ტექნიკის და სატრანსპორტო საშუალებების ტექნიკური მდგომარეობა. გამოყენებამდე დათვალიერდება დანადგარები, მათი უსაფრთხო მდგომარეობაში არსებობის დადასტურებისთვის;
- ჯანმრთელობისთვის სახიფათო უბნებზე დაყენდება გამაფრთხილებელი ნიშნები, საჭიროების შემთხვევაში მოხდება ასეთი უბნების შემოღობვა.
- სამომრავო გზების პერიოდული მონიტორინგი, მომსახურე პერსონალთან, ადგილობრივ მოსახლეობასთან და ინფრასტრუქტურასთან შეჯახების გამორიცხვის მიზნით. მაქსიმალურად გამოყენებული იქნება დასახლებული პუნქტების შემოვლითი მარშრუტები;
- სამშენებლო მოედნებზე ხელმისაწვდომი იქნება პირველადი დახმარებების სამედიცინო ყუთები.

ექსპლუატაციის ეტაპზე გამწმენდი ნაგებობის მთლიან პერიმეტრზე მოეწყობა ღობე, რომელზეც დამაგრდება შესაბამისი ამკრძალავი ნიშნები. გამწმენდის შიდა პერიმეტრი მაქსიმალურად დაცული იქნება გარეშე პირების შეღწევისაგან.

საერთო ჯამში, უსაფრთხოების ზომების სათანადო გატარების პირობებში ჯანმრთელობასა და უსაფრთხოებასთან დაკავშირებული მნიშვნელოვანი რისკები მოსალოდნელი არ არის საქმიანობის არცერთ ეტაპზე.

3.14 ისტორიულ-არქეოლოგიური ძეგლებზე ზემოქმედების რისკები

შესწავლის შედეგად გამოვლინდა საპროექტო ტერიტორიაზე ინტენსიური მიწის სამუშაოების კვალი რაც თავის მხრივ გულისხმობს, რომ წარსულში აქ პოტენციური არქეოლოგიური ნაშთები ან არ დადასტურებულა ან თავის დროზე არ მიექცა სათანადო ყურადღება, ორივე შემთხვევაში, მომავალში აქ კულტურული მემკვიდრეობის გამოვლენის შესაძლებლობის შანსი მინიმალურია, რადგან თითქმის მთელი ტერიტორიაზე შეინიშნება მიწის სამუშაოების კვალი. გარდა ამისა ზედაპირული დათვალიერებისას არ გამოვლენილა არტეფაქტების ან არქეოლოგიური ფენების კვალი. როგორც წესი მიწის სამუშაოების შემდგომ ხდება არტეფაქტები მიწის ზედაპირზე გამოჩენა.

ზემოთ აღნიშნულის გათვალისწინებით შეგვიძლია დავასკვნათ, რომ საპროექტო ტერიტორია არ შეიცავს რაიმე კულტურული ღირებულების ნაშთებს, მიუხედავად ამისა, მშენებლობის ეტაპზე (განსაკუთრებით მიწის სამუშაოების შესრულების პროცესში) საჭიროა ზედამხედველობა. არქეოლოგიური ძეგლის არსებობის ნიშნების გამოვლენის შემთხვევაში, სამუშაოები დაუყოვნებლივ შეჩერდება და ამ ფაქტის შესახებ ეცნობება კანონმდებლობით უფლებამოსილ ორგანოს - სსიპ „კულტურული მემკვიდრეობის დაცვის ეროვნულ სააგენტოს“. სამუშაოები განახლდება მხოლოდ მათი თანხმობის და რეკომენდაციების გათვალისწინების შემდგომ.

3.15 კუმულაციური ზემოქმედება

მშენებლობის ეტაპი: კუმულაციური ზემოქმედების შეფასებისას უნდა აღინიშნოს, რომ განსახილველ გამწმენდ ნაგებობასთან და საკანალიზაციო ქსელთან ერთად, დაბა ოჩხამურის სხვადასხვა ლოკაციაზე განხორციელდება 4 ანალოგიური პროექტი (აღნიშნულ პროექტებზე მომზადდება ინდივიდუალური გარემოსდაცვითი დოკუმენტაცია). გარდა ამისა, გათვალისწინებულია აღნიშნული დასახლების წყალმომარაგების ქსელის მშენებლობა-რეაბილიტაცია (თავისი მახასიათებლებიდან გამომდინარე წყალმომარაგების პროექტი გარემოსდაცვითი შეფასების კოდექსის I ან II დანართის საქმიანობას არ განეკუთვნება).

ზემოთჩამოთვლილი პროექტების განხორციელების პროცესში მოსალოდნელია ანალოგიური ტიპის ზემოქმედებები. გაიზრდება სატრანსპორტო ოპერაციები, სხვადასხვა ტიპის სადემონტაჟო თუ სამშენებლო სამუშაოები (მათ შორის მიწის სამუშაოებს). გამომდინარე მშენებლობის მოსალოდნელია შემდეგი სახის კუმულაციური ზემოქმედებები:

- ატმოსფერულ ჰაერში მავნე ნივთიერებების (არაორგანული მტვერი, წვის პროდუქტები) ემისიები;
- ხმაურის და ვიბრაციის გავრცელება;
- გარემოს (ნიადაგი, წყლის გარემო) დაბინძურების რისკები ნარჩენებით;
- ვიზუალურ-ლანდშაფტური ცვლილება;
- ადამიანის უსაფრთხოებასთან და ჯანმრთელობასთან დაკავშირებული რისკები და ა.შ.

კუმულაციური ზემოქმედების რისკებს ამცირებს ის გარემოება, რომ აღნიშნული პროექტების განმახორციელებელი იქნება ერთი კომპანია, რომელსაც ექნება საშუალება მაღალი ეფექტურობით შეასრულოს გარემოსდაცვითი ღონისძიებები. გარდა ამისა, აღნიშნული პროექტები განხორციელდება საკმაოდ ფართო არეალში და სამშენებლო მოედნები დიდი მანძილით იქნება დაშორებული ერთმანეთისგან. თითოეულ უბანზე ჩასატარებელი სამუშაოები არ იქნება მასშტაბური ხასიათის.

ექსპლუატაციის ეტაპი: დაბა ოჩხამურის წყალმომარაგების და წყალარინების ქსელის გაუმჯობესება, ასევე ახალი გამწმენდი ნაგებობების ექსპლუატაციაში შესვლა მნიშვნელოვნად შეუწყობს ხელს ადგილობრივი წყლის რესურსების რაციონალურ გამოყენებას, საგრძნობლად შემცირდება გარემოს დაბინძურების რისკები, რაც განსაკუთრებით მნიშვნელოვანია დაცული ტერიტორიების სიახლოვის გათვალისწინებით. დადებითი ზემოქმედებაა მოსალოდნელი სოფლის მეურნეობაზე, დასაქმებაზე და ა.შ. ამრიგად ექსპლუატაციის ეტაპზე მოსალოდნელია მნიშვნელოვანი დადებითი კუმულაციური ზემოქმედება როგორც ბუნებრივ, ასევე სოციალურ-ეკონომიკურ გარემოზე.

3.16 ნარჩენი ზემოქმედება

არცერთი სახის ნარჩენი ზემოქმედება არ იქნება საშუალოზე მაღალი მნიშვნელობის იმ შემთხვევაში, თუ გზმ-ს ანგარიშით გაწერილი შემარბილებელი ღონისძიებები და პროექტით გათვალისწინებული სხვადასხვა საკითხები ეფექტურად იქნება გატარებული. პროექტის ფარგლებში საკომპენსაციო ღონისძიებების გატარების საჭიროება არ არსებობს.

4 გარემოზე ზემოქმედების შერბილების ღონისძიებები

4.1 შერბილების ღონისძიებები წინასამშენებლო ეტაპზე

ნეგატიური ზემოქმედება	შემარბილებელი ღონისძიება	პასუხისმგებელი ორგანო
ატმოსფერულ ჰაერში მავნე ნივთიერებათა ემისიები, სუნის, მტკერის, ხმაურის და ვიბრაციის გავრცელება	<ul style="list-style-type: none"> - ჩამდინარე წყლების და ლამის მიმდებარე საკნები უნდა იყოს დახურული ტიპის, რაც გათვალისწინებულია პროექტში; - საკანალიზაციო ქსელი იქნება დახურული ტიპის, რაც გათვალისწინებულია პროექტში; - ინერტული მასალების დამუშავება (მსხვერვა-დახარისხება) უნდა მოხდეს მოპოვების ადგილას. კარგი პრაქტიკაა სამშენებლო მასალის მწარმოებელ მოქმედ ობიექტებთან ხელშეკრულებების გაფორმება; 	საქმიანობის განმახორციელებელი
ზემოქმედება წყლის გარემოზე	<ul style="list-style-type: none"> - სამეურნეო-ფეკალური წყლების შეგროვებისთვის საასენიზაციო ორმოების ან ბიოტუალეტების გამოყენება; - სამშენებლო მოედნებზე სათანადო წყალარინების სისტემების მოწყობა. 	„-----“
ზემოქმედება მცენარეული საფარზე და ტყის რესურსებზე	<ul style="list-style-type: none"> - საჭიროების შემთხვევაში მერქნული რესურსის აღრიცხვის სამუშაოების ჩატარება და წყალგამყვანი მილსადენის პროექტის შეთანხმება ეროვნულ სატყეო სააგენტოსთან; - საკანასაკანალიზაციო ქსელისთვის ოპტიმალური დერეფნების განსაზღვრა, მცენარეულ საფარზე (განსაკუთრებით მერქნულ სახეობებზე) ზემოქმედების მინიმუმის მიზნით. საჭიროების შემთხვევაში ზემოქმედების პრევენციისთვის შეიცვალოს დერეფნის მარშრუტები, შესაბამისი ტექნიკური მოთხოვნების დაცვის პირობით; 	„-----“
ვიზუალურ-ლანდშაფტური ცვლილება	<ul style="list-style-type: none"> - დროებითი სამშენებლო ინფრასტრუქტურის და ნარჩენების დასაწყობების ადგილების შერჩევა დასახლებული ზონებიდან მოშორებით, მაქსიმალურად შეუმჩნეველ ადგილებში; - დროებითი სამშენებლო ინფრასტრუქტურის ფერის და დიზაინის შერჩევა გარემოსთან შეხამებულად. 	„-----“
ზემოქმედება კერძო საკუთრებაზე	<ul style="list-style-type: none"> - საკანალიზაციო ქსელის მოწყობის ფარგლებში კერძო ნაკვეთების მუდმივი და დროებითი ათვისება ინდივიდუალური მოლაპარაკებების გზით წინასწარ მიღწეული შეთანხმების საფუძველზე; - შესაძლებლობისასამებრ შეთანხმებაში გათვალისწინებული უნდა იყოს ათვისებული მიწის ნაკვეთების მოსახლეობისთვის დაბრუნება სარგებლობისთვის, შესაბამისი ტექნიკური პირობების დაცვით და მიწისქვეშა ინფრასტრუქტურის შემთხვევითი დაზიანების გამორიცხვის გარანტიებით.; - საკანალიზაციო ქსელის მოწყობის დროს საკომუნიკაციო ობიექტების გადაკვეთის ტექნიკური პირობების შეთანხმება აღნიშნული ობიექტების ოპერატორ კომპანიებთან. 	„-----“
ზემოქმედება სატრანსპორტო ნაკადებზე	<ul style="list-style-type: none"> - საგზაო მოძრაობის მართვის გეგმის შემუშავება, სადაც გათვალისწინებული იქნება ადგილობრივი მოსახლეობის ინტერესები. 	„-----“
დასაქმება	<ul style="list-style-type: none"> - არაკვალიფიციური პერსონალის აყვანისას უპირატესობა უნდა მიენიჭოს ადგილობრივ მოსახლეობას. 	

4.2 შერბილების ღონისძიებები მშენებლობის ეტაპზე

სამუშაოს ტიპი	მდებარეობა	მოსალოდნელი ნეგატიური ზემოქმედება	შემარბილებელი ღონისძიება	შესრულებაზე პასუხისმგებელი ორგანო	მაკონტროლებელი
მოსამზადებელი სამუშაოები: მშენებლობისთვის საჭირო დროებითი ინფრასტრუქტურის, სატრანსპორტო და სამშენებლო საშუალებების და დანადგარ-მექანიზმების მობილიზაცია.	გამწმენდი ნაგებობის სამშენებლო მოედნის ტერიტორია	ატმოსფერულ ჰაერში მავნე ნივთიერებათა ემისიები, უსიამოვნო სუნის გავრცელება, ხმაურის გავრცელება	<ul style="list-style-type: none"> - ტექნიკურად გამართული სამშენებლო ტექნიკის და სატრანსპორტო საშუალებების შერჩევა; - საჭიროების შემთხვევაში ხმაურდამცავი ბარიერების მოწყობა ხმაურის წყაროებსა და რეცეპტორებს (მოსახლეობა) შორის; - საჭიროებისამებრ (სპეციფიური სამუშაოების შესრულებისას) პერსონალი უზრუნველყოფილი იქნება ინდივიდუალური დაცვის საშუალებებით (რესპირატორები). 	მშენებელი კონტრაქტორი	სს „აჭარის წყლის ალიანსი“, საქართველოს გარემოს დაცვის და სოფლის მეურნეობის სამინისტრო.
		ზედაპირული და გრუნტის წყლების, ნიადაგის დაბინძურების რისკები	<ul style="list-style-type: none"> - ტექნიკურად გამართული სამშენებლო ტექნიკის და სატრანსპორტო საშუალებების შერჩევა; - მანქანა/დანადგარები და პოტენციურად დამაბინძურებელი მასალები განთავსდება ზედაპირული წყლის ობიექტებიდან დაშორებით, ატმოსფერული ნალექებისგან დაცულ ადგილზე; - სამეურნეო-ფეკალური წყლების შეგროვებისთვის უპირატესობა მიენიჭება საასენიზაციო ორმოებს და ბიოტულეტებს. აიკრძალება ზედაპირულ წყლებში ჩამდინარე წყლების ჩაშვება; - სამშენებლო მოედნებზე გამოყენებული იქნება ეფექტური დროებითი დრენაჟირების და სანიაღვრე წყალარინების სისტემები, რომ ადგილი არ ჰქონდეს გრუნტის წყლების დგომის დონეებზე ზემოქმედებას, ლოკალური უბნების დაჭაობებას და ზედაპირული ჩამონადენის დაბინძურებას; 		

			<ul style="list-style-type: none"> - აიკრძალება ნებისმიერი სახის გაუწმენდავი ჩამდინარე წყლების მდინარეებში ჩაშვება; - სასაწყობო ადგილების ზედაპირების წყალგაუმტარი ფენებით მოწყობა. 		
		უარყოფითი ვიზუალურ-ლანდშაფტური ცვლილება	<ul style="list-style-type: none"> - დროებითი კონსტრუქციები, მასალები და ნარჩენები განთავსდება ვიზუალური რეცეპტორებისაგან დაშორებულ და შეუმჩნეველ ადგილებში; - დროებითი კონსტრუქციების ფერი და დიზაინი შერჩეული იქნება გარემოსთან შეხამებულად; - ღამის განათების სისტემების ოპტიმიზაცია; - სამუშაოების დასრულების შემდგომ დროებითი კონსტრუქციების დემობილიზაცია და რეკულტივაცია. 		
		ადგილობრივი მოსახლეობის და მომსახურე პერსონალის უსაფრთხოებასთან დაკავშირებული რისკები	<ul style="list-style-type: none"> - ტექნიკურად გამართული სამშენებლო ტექნიკის და სატრანსპორტო საშუალებების გამოყენება; - სამშენებლო მოედნის შემოღობვა მშენებლობისა საწყის ეტაპებზე; - პერიმეტრზე შესაბამისი გამაფრთხილებელი ნიშნების განთავსება; - ტერიტორიის პერიმეტრის დაცვა და უცხო პირების პერიმეტრს შიგნით გადაადგილების კონტროლი; - მომსახურე პერსონალის ინდივიდუალური დაცვის საშუალებებით აღჭურვა და მათი გამოყენების მუდმივი კონტროლი; - სამშენებლო მოედნების პირველადი სამედიცინო დახმარების საშუალებებით; - ელექტროუსაფრთხოების დაცვა; - ინციდენტების სააღრიცხვო ჟურნალის წარმოება; - პერსონალის ტრეინინგი მშენებლობის საწყის ეტაპებზე; 	მშენებელი კონტრაქტორი	სს „აჭარის წყლის ალიანსი“, საქართველოს გარემოს დაცვის და სოფლის მეურნეობის სამინისტრო.

			<ul style="list-style-type: none"> - მშენებელი კონტრაქტორი გამოყოფს ჯანმრთელობის დაცვის და უსფრთხოების მენეჯერს, რომელიც მუდმივად გააკონტროლებს მომსახურე პერსონალის მხრიდან უსაფრთხოების ნორმების შესრულებას; 		
<p>სამშენებლო მოედნების გასუფთავება მცენარეული საფარისაგან, შენობა-ნაგებობებისგან და მიწის სამუშაოები. აქ იგულისხმება ნიადაგის ზედა ფენის მოხსნა. ტერიტორიის ტოპოგრაფიული პირობების მოწესრიგება (დატერასება, ყრილების მოწყობა) საპირკვლების მოწყობა, მშენებლობა და ა.შ.</p>	<p>გამწმენდი ნაგებობის სამშენებლო მოედნის ტერიტორია და საკანალიზაციო ქსელის არეალი</p>	<p>მცენარეული საფარის გარემოდან ამოღება</p>	<ul style="list-style-type: none"> - პერსონალის წინასწარი ტრენინგი ჰაბიტატების, მცენარეული საფარის და ცხოველთა სამყაროს დაცვასთან დაკავშირებით; - საპროექტო პერიმეტრის საზღვრების დაცვა მცენარეების ზედმეტად დაზიანების პრევენციისთვის; - ხეების კრიტიკული ფესვის ზონების შემოღობვა პროექტის არეალთან საზღვარზე; - დაცული სახეობების გარემოდან ამოღება (ასეთის საჭიროების შემთხვევაში) მოხდება „საქართველოს წითელი ნუსხისა და წითელი წიგნის შესახებ“ საქართველოს კანონის 24-ე მუხლის, პირველი პუნქტის, ვ) ქვეპუნქტის მოთხოვნების შესაბამისად, საქართველოს გარემოს დაცვისა და სოფლის მეურნეობის სამინისტროსთან შეთანხმებით; - მოსალოდნელი ზემოქმედება ნაწილობრივ კომპენსირდება რეკულტივაციის და გამწვანების სამუშაოებით. 	<p>მშენებელი კონტრაქტორი</p>	<p>სს „აჭარის წყლის ალიანსი“, საქართველოს გარემოს დაცვის და სოფლის მეურნეობის სამინისტრო.</p>
		<p>ცხოველთა დაზიანება, შეშფოთება და მიგრაცია ტერიტორიიდან, მათი საცხოვრებელი ადგილების (სოროები, ბუდეები და სხვ. დაზიანება)</p>	<ul style="list-style-type: none"> - სამუშაო ტერიტორიის საზღვრების დაცვა; - პერსონალისთვის ახსნა-განმარტებების მიცემა სახეობის მნიშვნელობაზე და არაკეთილსინდისიერი ქმედების შემთხვევაში შესაბამის სანქციებთან დაკავშირებით; - სამუშაო ზონის წინასწარ დაკვალვა, საჭიროების შემთხვევაში სამუშაო უბნების შემოღობვა; - სამუშაოების დაგეგმვა ნაკლებად მგრძობიარე სეზონზე. თავიდან იქნეს აცილებული მსხვილი ხეების მოჭრა ან შენობა-ნაგებობების 	<p>მშენებელი კონტრაქტორი</p>	<p>სს „აჭარის წყლის ალიანსი“, საქართველოს გარემოს დაცვის და სოფლის მეურნეობის სამინისტრო.</p>

			<p>დემონტაჟი პერიოდში, რომელიც ყველაზე მგრძობიარეა ფრინველების ბუდობის, გამოჩეკვისას (აპრილიდან ივლისამდე);</p> <ul style="list-style-type: none"> - ხმაურიანი სამუშაოების შეზღუდვა გაზაფხულის პერიოდში; - ზემოქმედების ქვეშ მოქცეული ტერიტორიების (მათ შორის სადემონტაჟო ნაგებობების) წინასწარ, საფუძვლიანად შემოწმება ამ ადგილებში ფრინველთა ბუდეების და სხვა თავშესაფარი ადგილების დაფიქსირების მიზნით; - არც ერთი შეჯვარების (ბუდობის) არეალი არ დაზიანდება შესწავლისა და შესაბამისი ექსპერტების ნებართვის გარეშე. მომსახურე პერსონალს მიეცემათ მითითება, რომ დაუშვებელია ფაუნის წარმომადგენლების დახოცვა, არამედ მათ უნდა მიეცეთ ტერიტორიიდან თავის დაღწევის საშუალება სამუშაოების წარმოებისას. უკიდურეს შემთხვევაში მათი შეშფოთება უნდა გამოიხატებოდეს მხოლოდ იმით, რომ ცხოველებს მიეცეთ დერეფანი გასაქცევად. მუშები მოძებნიან გზას, რათა ცხოველებმა დაუზიანებლად გააღწიოს ტერიტორიიდან; - ორმოები, თხრილები, ტრანშეები და მსგავსი ელემენტების შემოღობვა ბარიერებით, რათა თავიდან იქნეს აცილებული მათში ცხოველების ჩავარდნა: თუნუქი, პოლიეთილენი და სხვ; - ორმოებში და თხრილებში ფიცრების ჩადება შიგ ჩავარდნილი ცხოველებისთვის ადვილად თავის დასაღწევად; - თხრილების და ორმოების საფუძვლიანი შემოწმება მათ ამოვსებამდე; - რეკულტივაცია - დაზიანებული უბნების აღდგენა პირვანდელ მდგომარეობამდე; 		
--	--	--	---	--	--

			<ul style="list-style-type: none"> - გარემოს დაბინძურების პრევენციული, ნიადაგის და წყლის ხარისხის შენარჩუნების ღონისძიებების გატარება. 		
		<p>ხმაურის, ვიბრაციის გავრცელება, მტვრის და წვის პროდუქტების ემისიები</p>	<ul style="list-style-type: none"> - მუდმივად გაკონტროლდება გამოყენებული მანქანების და სამშენებლო ტექნიკის ტექნიკური მდგომარეობა; - სამუშაოები შესრულდება მხოლოდ ოფიციალურ სამუშაო დღეებში დილის 7 საათიდან 17:30 საათამდე; - ყოველი სამუშაო დღის განმავლობაში ყველა სამშენებლო მანქანა, დანადგარი და მანქანა – მექანიზმი იმუშავებს შესაბამისი სტანდარტებისა და სპეციფიკაციების შესაბამისად; - შეიზღუდება მანქანა-დანადგარების ძრავების უქმ რეჟიმში ექსპლუატაცია; - მშრალი და ქარიანი ამინდის პირობებში მტვრის გამოყოფის თავიდან ასაცილებლად სამუშაო ადგილებზე ყველა გრუნტით დაფარული უბნები დაინამება წყლით ყოველ ოთხ საათში ერთხელ და უფრო ხშირად; - მაქსიმალურად შეიზღუდება მასალების სატრანსპორტო საშუალებებში ჩატვირთვის და გადმოტვირთვის სიმაღლეები; - მშენებლობის პროცესში წარმოქმნილი ნარჩენების სათანადო მენეჯმენტი; - საჭიროებისამებრ (სპეციფიური სამუშაოების შესრულებისას) პერსონალი უზრუნველყოფილი იქნება ინდივიდუალური დაცვის საშუალებებით (რესპირატორები); - დასახლებული ზონის სიახლოვეს ინტენსიური სამშენებლო სამუშაოების დაწყებამდე ახლო მდებარე საცხოვრებელი სახლების და სხვა სენსიტიური ობიექტების მიმართულებით შესაძლებელია საჭირო გახდეს დროებითი ხმაურდამცავი ბარიერების მოწყობა; 	<p>მშენებელი კონტრაქტორი</p>	<p>სს „აჭარის წყლის ალიანსი“, საქართველოს გარემოს დაცვის და სოფლის მეურნეობის სამინისტრო.</p>

			<ul style="list-style-type: none"> - პერიოდულად შემოწმდება ძირითადი სამუშაო უბნების მომიჯნავედ არსებული შენობა-ნაგებობების მდგომარეობა და განისაზღვრება ვიზრაციის გავლენა ბზარებსა და დაზიანებებზე დაკვირვების გზით და საჭიროების შემთხვევაში გატარდება შესაბამისი ღონისძიებები. 		
	<p>ნაყოფიერი ნიადაგის დაკარგვა და უბნების დეგრადირება</p>		<ul style="list-style-type: none"> - მშენებლობის დაწყებამდე მოხდება გამწმენდი ნაგებობის საპროექტო ტერიტორიის ცალკეულ უბნებზე ნიადაგის ზედაპირული ფენის მოხსნა და ცალკე გროვებად დასაწყობება. ნიადაგის ნაყოფიერი ფენა შემდგომში გამოყენებული იქნება გამწმენდი ნაგებობის პერიმეტრის რეკულტივაციის სამუშაოებში. ნიადაგის ზედაპირული ფენის მართვა განხორციელდება „ნაყოფიერი ფენის მოხსნის, შენახვის, გამოყენებისა და რეკულტივაციის შესახებ“ ტექნიკური რეგლამენტის მოთხოვნათა დაცვით; - ნიადაგი დასაწყობდება ცალკე სანაყაროზე. ნაყარი მაქსიმალურად დაცული იქნება ქარით გაფანტვის და ატმოსფერული ნალექებით გარეცხვისაგან; - ნიადაგის ნაყოფიერი ფენის სანაყაროები მოეწყობა შესაბამისი წესების დაცვით: ნაყარის სიმაღლე არ აღემატება 2 მ-ს; ნაყარების ფერდებს მიეცემა შესაბამისი დახრის (450) კუთხე; პერიმეტრზე მოეწყობა წყალამრიდი არხები; - დაცული იქნება სამუშაო ტერიტორიის საზღვრები, მომიჯნავე ტერიტორიის ნიადაგოვანი საფარის დაზიანებების და დაზიანების პრევენციის მიზნით; - მოხდება ტექნიკურად გამართული სამშენებლო ტექნიკის და სატრანსპორტო საშუალებების გამოყენება; 	<p>მშენებელი კონტრაქტორი</p>	<p>სს „აჭარის წყლის ალიანსი“, საქართველოს გარემოს დაცვის და სოფლის მეურნეობის სამინისტრო.</p>

			<ul style="list-style-type: none"> - მშენებლობის ეტაპზე გამოყენებული საასენიზაციო ორმოები იქნება ჰერმეტიული. მათი დაცლა მოხდება შევსებისთანავე; - ყოველი სამუშაო დღის დასაწყისში ზედმიწევნით შემოწმდება ყველა ის სამშენებლო ტექნიკის და დანადგარ-მექანიზმის მდგომარეობა, რომელიც გამოყენებული იქნება შესასრულებელი სამუშაოებისთვის. ტექნიკიდან დამაბინძურებელი ნივთიერებების ჟონვის ნებისმიერ რისკის შემთხვევაში სამუშაოები დაუყოვნებლივ შეჩერდება და მიღებული იქნება შესაბამისი ზომები: ტექნიკა შეიცვლება ან სრულად აღმოიფხვრება ასეთი რისკები; - საწვავის/საპოხი მასალის დაღვრის შემთხვევაში მოხდება დაღვრილი პროდუქტის ლოკალიზაცია/გაწმენდა უმოკლეს ვადებში; - დანადგარები, რომელთა გამოყენების დროს არსებობს წყლების დაბინძურების რისკები აღიჭურვება წვეთშემკრები საშუალებებით; - განხორციელდება ნარჩენების სათანადო მენეჯმენტი; - სამშენებლო სამუშაოების დასრულების შემდგომ მოხდება ტერიტორიების დასუფთავება და სარეკულტივაციო სამუშაოების გატარება. 		
	<p>გეოლოგიურ გარემოზე ზემოქმედება</p>		<ul style="list-style-type: none"> - სამშენებლო სამუშაოები იწარმოებს ტერიტორიაზე ჩატარებული საინჟინრო-გეოლოგიური კვლევის შედეგების საფუძველზე. - ტერიტორიის პერიმეტრზე მოეწყობა სათანადო სადრენაჟო სისტემები, რათა მინიმუმამდე დავიდეს ეროზიული პროცესების განვითარების რისკები; - გამწმენდი ნაგებობის ტერიტორიაზე და საკანალიზაციო ქსელის არეალში ჩატარდება 	<p>მშენებელი კონტრაქტორი</p>	<p>სს „აჭარის წყლის ალიანსი“, საქართველოს გარემოს დაცვის და სოფლის მეურნეობის სამინისტრო.</p>

		სათანადო სარეკულტივაციო სამუშაოები. ყველა დაზიანებული უბანი აღდგება თავდაპირველთან მაქსიმალურად მიახლოებულ მდგომარეობაში, რათა გამოირიცხოს ეროზიული პროცესების განვითარება.		
	ეროზია და ესთეტიკური ხედის გაუარესება	<ul style="list-style-type: none"> - ნაყოფიერი ნიადაგი და ნიადაგის ქვედა ფენა ზედაპირული წყლის ობიექტებისგან მოშორებით განთავსდება; - რაც შეიძლება მოკლე ვადებში მოხდება ადგილების ამოვსება, გამყარება, შემჭიდროება და ზედაპირების მოსწორება, საჭიროების შემთხვევაში მოხდება დაქანების სტაბილიზაცია ტექნიკის გამოყენება; - ცალკეული უბნების აღდგენა ნაყოფიერი ნიადაგის მოყრით და მცენარეული საფარის აღდგენისთვის ხელსაყრელი პირობების შექმნით; - ნარჩენების სათანადო მენეჯმენტი. 	მშენებელი კონტრაქტორი	სს „აჭარის წყლის ალიანსი“, საქართველოს გარემოს დაცვის და სოფლის მეურნეობის სამინისტრო.
	ზედაპირული და გრუნტის წყლების, ნიადაგის/გრუნტის დაბინძურების რისკები	<ul style="list-style-type: none"> - მოხდება ტექნიკურად გამართული სამშენებლო ტექნიკის და სატრანსპორტო საშუალებების გამოყენება; - სამეურნეო-ფეკალური წყლების შეგროვებისთვის უპირატესობა მიენიჭება საასენიზაციო ორმოებს და ბიოტულატებს. აიკრძალება ზედაპირულ წყლებში ჩამდინარე წყლების ჩაშვება; - სამშენებლო მოედნებზე გამოყენებული იქნება ეფექტური დროებითი დრენაჟირების და სანიაღვრე წყალარინების სისტემები, რომ ადგილი არ ჰქონდეს გრუნტის წყლების დგომის დონეებზე ზემოქმედებას, ლოკალური უბნების დაჭაობებას და ზედაპირული ჩამონადენის დაბინძურებას; - ყოველი სამუშაო დღის დასაწყისში ზედმიწევნით შემოწმდება ყველა ის 	მშენებელი კონტრაქტორი	სს „აჭარის წყლის ალიანსი“, საქართველოს გარემოს დაცვის და სოფლის მეურნეობის სამინისტრო.

			<p>სამშენებლო ტექნიკის და დანადგარ-მექანიზმის მდგომარეობა, რომელიც გამოყენებული იქნება შესასრულებელი სამუშაოებისთვის. ტექნიკიდან დამაბინძურებელი ნივთიერებების ჟონვის ნებისმიერ რისკის შემთხვევაში სამუშაოები დაუყოვნებლივ შეჩერდება და მიღებული იქნება შესაბამისი ზომები: ტექნიკა შეიცვლება ან სრულად აღმოიფხვრება ასეთი რისკები;</p> <ul style="list-style-type: none"> - მანქანა/დანადგარები და პოტენციურად დამაბინძურებელი მასალები განთავსდება ზედაპირული წყლის ობიექტებიდან დაშორებით (50 მ და მეტი), ატმოსფერული ნალექებისგან დაცულ ადგილზე. წინააღმდეგ შემთხვევაში გამოყენებული იქნება დამატებითი დამცავი საშუალებები დამაბინძურებელი ნივთიერებების წყალში მოხვედრის პრევენციისთვის; - საწვავის/საპოხი მასალის დაღვრის შემთხვევაში მოხდება დაღვრილი პროდუქტის ლოკალიზაცია/გაწმენდა უმოკლეს ვადებში; - დანადგარები, რომელთა გამოყენების დროს არსებობს წყლების დაბინძურების რისკები აღიჭურვება წვეთშემკრები საშუალებებით; - აიკრძალება ადგილზე მანქანების რეცხვა; - მოხდება მიწის სამუშაოების შედეგად დარჩენილი ორმოების/ტრანშეების დროული ამოვსება; - განსაკუთრებული ყურადღება დაეთმობა ნარჩენების სათანადო მართვას; - მშენებლობის დასრულების შემდგომ დროებით ათვისებულ ტერიტორიებს ჩაუატარდება რეკულტივაცია და მოხდება სანიტარული პირობების აღდგენა. 		
	ცხოველთა დაშავება-დაზიანება, შემფოთება და		- სამუშაო ტერიტორიის საზღვრების დაცვა;	მშენებელი კონტრაქტორი	სს „აჭარის წყლის ალიანსი“,

		<p>მიგრაცია ტერიტორიიდან, მათი საცხოვრებელი ადგილების (სოროები, ბუდეები დაზიანება)</p>	<ul style="list-style-type: none"> - თხრილების შემოზღუდვა ცხოველების შიგ ჩავარდნის და დაშავების თავიდან ასაცილებლად; - გარემოს (ჰაერი, წყალი, ნიადაგი) დაბინძურების შერბილების ღონისძიებების ეფექტურად გატარება; - ზემოქმედების ქვეშ მოქცეული ტერიტორიების წინასწარ, საფუძვლიანად შემოწმება ამ ადგილებში ცხოველების კონცენტრაციის ადგილების/საცხოვრებელი ადგილების დაფიქსირების მიზნით; - მიწის სამუშაოების შესრულება შეზღუდულ ვადებში; - მომსახურე პერსონალისთვის ახსნა-განმარტებების მიცემა სახეობების მნიშვნელობაზე და არაკეთილსინდისიერი ქმედების შემთხვევაში შესაბამის სანქციებთან დაკავშირებით. 		<p>საქართველოს გარემოს დაცვის და სოფლის მეურნეობის სამინისტრო.</p>
		<p>ნარჩენების უსისტემო გავრცელება, გარემოს რეცეპტორების (ნიადაგი, წყლის გარემო) დაბინძურება</p>	<ul style="list-style-type: none"> - ნარჩენების მართვა განხორციელდება წინასწარ სამინისტროსთან შეთანხმებული ნარჩენების მართვის გეგმის შესაბამისად; - ნარჩენები რეგულარულად იქნება გატანილი სამშენებლო მოედნებიდან; - სახიფათო და არასახიფათო ნარჩენები განთავსდება ცალ-ცალკე, შესაბამისი წარწერის მქონე კონტეინერებში; - მოხდება ნარჩენების შეძლებისდაგვარად ხელმეორედ გამოყენება; - სახიფათო ნარჩენები გადაეცემა შესაბამისი ნებართვის მქონე ორგანიზაციას; - საყოფაცხოვრებო ნარჩენები გატანილი იქნება ადგილობრივ საყოფაცხოვრებო ნარჩენებს პოლიგონზე; - არასახიფათო სამშენებლო ნარჩენები გატანილი იქნება ადგილობრივ სამშენებლო ნარჩენებს პოლიგონზე; 	<p>მშენებელი კონტრაქტორი</p>	<p>სს „აჭარის წყლის ალიანსი“, საქართველოს გარემოს დაცვის და სოფლის მეურნეობის სამინისტრო.</p>

- | | | | | | |
|--|--|--|---|--|--|
| | | | <p>– აზბესტშემცველი ნარჩენების შეგროვების, გატანის და საბოლოო განთავსების პროცედურები განხორციელდება საერთაშორისოდ მიღებული მეთოდების გამოყენებით და საქართველოს მთავრობის №145 დადგენილებით დამტკიცებული ტექნიკური რეგლამენტის „სახიფათო ნარჩენების შეგროვებისა და დამუშავების სპეციალური მოთხოვნების შესახებ“ მიხედვით. აზბესტშემცველი ნარჩენების მართვა უნდა მოხდეს შემდეგი სქემით:</p> <ul style="list-style-type: none"> ○ დემონტაჟის დროს აუცილებელია აზბესტის ნარჩენების წყლით დანამვა. დემონტაჟით დაკავებული პირი ალჰურვილი უნდა იყოს დამცავი სპეცტანსაცმლით. გამოყენებული დამცავი ალჰურვილობა საჭიროებს აზბესტის ნარჩენების ანალოგიურ მოპყრობას; ○ აზბესტის ნარჩენები წარმოქმნის ადგილზე ინახება დროებით, სხვა ნარჩენებისგან განცალკევებით; ○ აზბესტის ნარჩენები დაუყოვნებლივ უნდა შეიფუთოს და დაილუქოს 2 ერთმანეთისგან დამოუკიდებელი პლასტიკატის ფენით; ○ შეფუთულ აზბესტის ნარჩენებზე უნდა გაკეთდეს აღნიშვნა სახიფათო ნარჩენების - აზბესტის შემცველობის შესახებ; ○ აზბესტის ნარჩენების ტრანსპორტირება დასაშვებია მხოლოდ დახურული სატრანსპორტო საშუალებით; ○ შეფუთული აზბესტის ნარჩენები არ მიიჩნევა სახიფათოდ და შესაძლებელია მისი განთავსება არასახიფათო ან სახიფათო ნარჩენების ნაგავსაყრელზე, | | |
|--|--|--|---|--|--|

			<p>მხოლოდ ასეთი ნარჩენებისთვის გამოყოფილ შესაბამის სექტორში/უჯრედში.</p> <ul style="list-style-type: none"> - სამუშაოების დასრულების შემდგომ ტერიტორიები დასუფთავდება და გატანილი იქნება ყველა მასალა და ნარჩენი; - პერსონალის ინსტრუქტაჟი ნარჩენების სათანადო მართვასთან დაკავშირებით. 		
	<p>ადამიანის ჯანმრთელობასა და უსაფრთხოებასთან დაკავშირებული რისკები</p>		<ul style="list-style-type: none"> - პერსონალს ჩაუტარდება ტრეინინგები უსაფრთხოების საკითხებთან დაკავშირებით; - პერსონალი აღიჭურვება პირადი დაცვის საშუალებებით. სამუშაო მოდენებზე გაკონტროლდება პირადი დაცვის საშუალებების გამოყენების პირობები; - სამუშაო მოედნებზე შენარჩუნებული იქნება ხმაურის დასაშვები დონეები; - გაკონტროლდება ტექნიკის და სატრანსპორტო საშუალებების ტექნიკური მდგომარეობა. გამოყენებამდე დათვალიერდება დანადგარები, მათი უსაფრთხო მდგომარეობაში არსებობის დადასტურებისთვის; - ჯანმრთელობისთვის სახიფათო უბნებზე (მათ შორის განსაკუთრებით საკანალიზაციო ქსელის ტრანშეების ფარგლებში) დაყენდება გამაფრთხილებელი ნიშნები და მოხდება ასეთი უბნების შემოღობვა. - სამომხრად გზების პერიოდული მონიტორინგი, მომსახურე პერსონალთან, ადგილობრივ მოსახლეობასთან და ინფრასტრუქტურასთან შეჯახების გამორიცხვის მიზნით. მაქსიმალურად გამოყენებული იქნება დასახლებული პუნქტების შემოვლითი მარშრუტები; - სამშენებლო მოედნებზე ხელმისაწვდომი იქნება პირველადი დახმარებების სამედიცინო ყუთები; 	<p>მშენებელი კონტრაქტორი</p>	<p>სს „აჭარის წყლის ალიანსი“, საქართველოს გარემოს დაცვის და სოფლის მეურნეობის სამინისტრო.</p>

			<ul style="list-style-type: none"> - სამშენებლო სამშაობის დასრულების შემდგომ ყველა უბანი აღდგება იმ მდგომარეობამდე, რომ მაქსიმალურად უსაფრთხო იყოს ადგილობრივი მოსახლეობისთვის. 		
		არქეოლოგიური ძეგლების შემთხვევითი დაზიანება	<ul style="list-style-type: none"> - უცხო საგნის პოვნის შემთხვევაში სამუშაოების დაუყოვნებლივ შეჩერება და ინფორმაციის მიწოდება ტექნიკური ზედამხედველისთვის ან დამკვეთისთვის; - სამუშაოს განახლება მხოლოდ ტექნიკური ზედამხედველის ან დამკვეთისგან ფორმალური ინსტრუქციის მიღების შემდეგ. 	მშენებელი კონტრაქტორი	სს „აჭარის წყლის ალიანსი“, კულტურული მემკვიდრეობის დაცვის ეროვნული სააგენტო
სატრანსპორტო ოპერაციები	საჭირო მასალების, დროებითი კონსტრუქციების, მუშახელის და ნარჩენების ტრანსპორტიორების დროს გამოყენებული გზების დერეფნები. მათ შორის მნიშვნელოვანია დასახლებული პუნქტების სიახლოვეს გამავალი მარშრუტები. სატრანსპორტო ოპერაციები გაგრძელდება მთელი მშენებლობის ეტაპზე	ხმაურის გავრცელება, ვიბრაცია, მტვერის და წვის პროდუქტების ემისიები	<ul style="list-style-type: none"> - ტექნიკურად გამართული სატრანსპორტო საშუალებების გამოყენება; - სატრანსპორტო ოპერაციები შესრულდება მხოლოდ ოფიციალურ სამუშაო დღეებში დილის 7 საათიდან 17:30 საათამდე; - შეიზღუდება მოძრაობის სიჩქარეები, განსაკუთრებით საცხოვრებელი სახლების სიახლოვეს გადაადგილებისას - გზებზე გადაადგილებისას მაქსიმალური სიჩქარე იქნება 45 კმ / სთ, გზებიდან სამშენებლო უბნებთან მისასვლელ ბილიკებზე - 15 კმ / სთ); - საზოგადოებრივი გზებით სარგებლობის მაქსიმალურად შეზღუდვა, ალტერნატიული მარშრუტების მოძიება-გამოყენება; - სამუშაო გზების ზედაპირების მორწყვა დასახლებული ზონების სიახლოვეს, მშრალი ამინდის პირობებში; - დასახლებული ზონების სიახლოვეს ტრანსპორტირებისას ადვილად ამტვერებადი მასალების ტრანსპორტირებისას მანქანების ძარის სათანადო გადაფარვა; - პერიოდულად შემოწმდება ძირითადი სამუშაო უბნების მომიჯნავედ არსებული შენობა-ნაგებობების მდგომარეობა და განისაზღვრება ვიბრაციის გავლენა ბზარებსა და დაზიანებებზე 	მშენებელი კონტრაქტორი	სს „აჭარის წყლის ალიანსი“,

			<p>დაკვირვების გზით. საჭიროების შემთხვევაში გატარდება შესაბამისი ღონისძიებები;</p> <ul style="list-style-type: none"> - ინტენსიური სატრანსპორტო გადაადგილებების შესახებ ადგილობრივი მოსახლეობის ინფორმირება; - ახლო მდებარე საცხოვრებელი სახლების და სხვა სენსიტიური ობიექტების მიმართულებით შესაძლებელია საჭირო გახდეს დროებითი ხმაურდამცავი ბარიერების მოწყობა. 		
		<p>ადგილობრივი გზების საფარის დაზიანება და სატრანსპორტო ნაკადების გადატვირთვა, გადაადგილების შეზღუდვა</p>	<ul style="list-style-type: none"> - საზოგადოებრივი გზებზე მძიმე ტექნიკის გადაადგილების შეძლებისდაგვარად შეზღუდვა; - მეორადი გზების ყველა დაზიანებული უბნის მაქსიმალური აღდგენა, რათა ხელმისაწვდომი იყოს მოსახლეობისთვის; - ფეხით მოსიარულეთა უსაფრთხო გადაადგილების უზრუნველყოფა, სადაც სამშენებლო მოძრაობა შეიძლება ხელშემშლელი იყოს; - საგზაო ნიშნების, გამაფრთხილებელი ნიშნების, ბარიერების გამოყენება. საჭიროების შემთხვევაში საგზაო მოძრაობის გადამისამართება. სამშენებლო არეალი უნდა იყოს მკაფიოდ ხილული და საზოგადოებას უნდა აფრთხილებდეს ყველა შესაძლო საფრთხის შესახებ; - სატრანსპორტო საათების ადგილობრივ პირობებთან მორგება, მაგ. მსხვილი სატრანსპორტო საქმიანობის თავიდან აცილება პიკის საათებში ან პირუტყვის გადაადგილების დროს; - სატრანსპორტო გადაადგილების აქტიური მართვა პერსონალის მიერ, თუ ეს საჭიროა საზოგადოებისთვის უსაფრთხო და მოსახერხებელი გავლისთვის; 	<p>მშენებელი კონტრაქტორი</p>	<p>სს „აჭარის წყლის ალიანსი“,</p>

			<ul style="list-style-type: none"> - საჭიროების შემთხვევაში კერძო საკუთრების ნაკვეთებზე გადაადგილებისთვის ნებართვა აღებული იქნება მესაკუთრეებისგან; - სამუშაოების დროს მოსახლეობის სასოფლო-სამეურნეო ნაკვეთებსა და დასახლებებში უსაფრთხო და უწყვეტი დაშვების უზრუნველყოფა; 		
	მოსახლეობის და მომსახურე პერსონალის უსაფრთხოებასთან დაკავშირებული რისკები	<ul style="list-style-type: none"> - ტექნიკურად გამართული სატრანსპორტო საშუალებების გამოყენება; - ტრანსპორტის მოძრაობის დასაშვები სიჩქარის დაცვა; - დასახლებულ პუნქტებში გამავალი გზებით სარგებლობის მინიმუმამდე შეზღუდვა; - გადაადგილების შეზღუდვა სადღესასწაულო დღეებში. 	მშენებელი კონტრაქტორი	სს „აჭარის წყლის ალიანსი“,	

4.3 შემარბილებელი ღონისძიებები ექსპლუატაციის ეტაპზე

სამუშაოს ტიპი	მდებარეობა	მოსალოდნელი ნეგატიური ზემოქმედება	შემარბილებელი ღონისძიება	შესრულებაზე პასუხისმგებელი ორგანო	მაკონტროლებელი
გამწმენდი ნაგებობის და გამყვანი კოლექტორის ექსპლუატაცია	გამწმენდი ნაგებობის ტერიტორია	ატმოსფერულ ჰაერში მავნე ნივთიერებების ემისიები, უსიამოვნო სუნის გავრცელება	<ul style="list-style-type: none"> - გათვალისწინებული იქნება ტერიტორიის პერიმეტრზე ხე-მცენარეების დარგვა-გახარება; - არასასიამოვნო სუნის გავრცელების პრევენციის მიზნით დამყარდება სისტემატური - კონტროლი ნაგებობის გამართულ მუშაობაზე; - ჩამდინარე წყლების მიმღები და გამანაწილებელი კამერები რეგულარულად გაიწინდება ლამისგან; - ლამის დასაწყობება მოხდეს მაქსიმალურად სქელი ფენით და ამით მინიმუმამდე შემცირდება ლამის ზედაპირის ფართობი; - გაკონტროლდება CW უჯრედების ფარგლებში მცენარეული საფარის მდგომარეობა და საჭიროების მიხედვით მოხდება მისი განახლება; 	სს „აჭარის წყლის ალიანსი“-ს რეგიონალური სამსახური	სს „აჭარის წყლის ალიანსი“-ს ცენტრალური სამსახური, საქართველოს გარემოს დაცვისა და სოფლის მეურნეობის სამინისტრო

		გეოლოგიურ გარემოზე ზემოქმედება	<ul style="list-style-type: none"> - გამწმენდი ნაგებობის CW უჯრედები მოეწყობა ჰიდროსაიზოლაციო ფენით, რაც მინიმუმამდე ამცირებს მიმდებარე ტერიტორიების დაჭაობების და ეროზიის რისკებს. 	სს „აჭარის წყლის ალიანსი“ (მშენებელი კონტრაქტორი)	
		ზედაპირული წყლების დაბინძურების რისკები	<ul style="list-style-type: none"> - ზედმიწევნით იქნება დაცული გამწმენდი ნაგებობის ოპერირების რეჟიმი, განხორციელდება დროული ტექ-მომსახურება; - გამოყენებული იქნება ტექნიკურად გამართული საასენიზაციო მანქანები; - დაცული იქნება საკანალიზაციო ქსელის ოპერირების პირობები. ქსელის (მათ შორის ჭების) გაწმენდა მოხდება რეგულარულად, შევსებისთანავე; - უზრუნველყოფილი იქნება ზდჩ-ს ნორმატივების დაცვა და დოკუმენტის პერიოდული განახლება მოქმედი კანონმდებლობის შესაბამისად; - განხორციელდება ჩამდინარე წყლების ხარისხის პერიოდული მონიტორინგი, მონიტორინგის გეგმის შესაბამისად; - განხორციელდება ლამის სათანადო მენეჯმენტი და კონტროლი; - საქართველოს გარემოს დაცვისა და სოფლის მეურნეობის სამინისტროსთვის ინფორმაციის გადაცემა ჩამდინარე წყლების რაოდენობისა და შემადგენლობის შესახებ; - გაკონტროლდება CW უჯრედების ფარგლებში მცენარეული საფარის მდგომარეობა და საჭიროების მიხედვით მოხდება მისი განახლება; - პერსონალს ინსტრუქტაჟი გარემოს დაცვის საკითხებზე. 	სს „აჭარის წყლის ალიანსი“-ს რეგიონალური სამსახური	
		ზემოქმედება ნიადაგზე, გრუნტზე, გრუნტის წყლებზე	<ul style="list-style-type: none"> - გამწმენდი ნაგებობის დანადგარ-მოწყობილობის, ტექნოლოგიური მილსადენების ტექნიკური გამართულობაზე დაწესდება მუდმივი კონტროლი და საჭიროების შემთხვევაში გატარდება შესაბამისი მავორექტირებელი ღონისძიებები; - ლამის სათანადო მენეჯმენტი და კონტროლი. 	სს „აჭარის წყლის ალიანსი“	

			<ul style="list-style-type: none"> - მშენებლობის ფაზაზე გამწმენდი ნაგებობის ტერიტორიაზე მოეწყობა ჰიდროსაიზოლაციო ფენა. 	<p>„აჭარის წყლის ალიანსი“ (მშენებელი კონტრაქტორი)</p>	
	ზემოქმედება ბიომრავალფეროვნებაზე	<ul style="list-style-type: none"> - გამწმენდი ნაგებობის დანადგარ-მოწყობილობის ტექნიკური გამართულობის სისტემატური კონტროლი; - ლამის და სხვა ტიპის ნარჩენების სათანადო მენეჯმენტი; - ლამის განათების სისტემების ოპტიმიზაცია და სინათლის სხივის ნაგებობის ტერიტორიისაკენ მიმართვა; - წყალთან დაკავშირებული ცხოველთა სახეობებზე ზემოქმედების მინიმიზაციის მიზნით გამწმენდი ნაგებობის მუშაობის ეფექტურობის სისტემატური კონტროლის განხორციელება, ავარიის პრევენციული ღონისძიებების გატარება, ზღბ-ს ნორმების დაცვა და ჩამდინხარე წყლების ხარისხის კონტროლი. 	<p>სს „აჭარის წყლის ალიანსი“-ს რეგიონალური სამსახური</p>		
	ნარჩენების უსისტემო გავრცელება, გარემოს რეკუპტორების (ნიადაგი, წყლის გარემო) დაბინძურება	<ul style="list-style-type: none"> - ტექნოლოგიური პირობების სრული დაცვით; - გაუწყლოებული და სტაბილიზირებული ლამის დროული ტრანსპორტირება სპეც-ავტომობილების საშუალებით; - გაუწყლოებული და სტაბილიზირებული ლამის ნაგავსაყრელზე განთავსება, შესაბამისი წესების დაცვით; - სახიფათო ნარჩენების დროებითი განთავსებისთვის ნაგებობის ტერიტორიაზე შესაბამისი სასაწყობო ინფრასტრუქტურის მოწყობა; - ტერიტორიაზე შესაბამისი კონტეინერების დადგმა, საყოფაცხოვრებო ნარჩენების განთავსებისთვის; - ნარჩენების მართვისათვის სათანადო მომზადების მქონე პერსონალის გამოყოფა, რომელსაც - ჩაუტარდება სწავლება და ტესტირება; 	<p>სს „აჭარის წყლის ალიანსი“-ს რეგიონალური სამსახური, ნარჩენების მართვაზე პასუხისმგებელი პირი</p>		

			<ul style="list-style-type: none"> - პერსონალის ინსტრუქტაჟი; - შემდგომი მართვის მიზნით ტერიტორიებიდან სახიფათო ნარჩენების გატანა ამ საქმიანობაზე სათანადო ნებართვის მქონე კონტრაქტორის საშუალებით; - ნარჩენების მართვის შესაბამისი ჟურნალის წარმოება. 		
		ვიზუალურ-ლანდშაფტური ზემოქმედება	<ul style="list-style-type: none"> - რეკომენდირებულია გამწმენდი ნაგებობის პერიმეტრზე გამწვანების სამუშაოების ჩატარება; - ნარჩენების სათანადო მენეჯმენტი. 	„აჭარის წყლის ალიანსი“ (მშენებელი კონტრაქტორი)	
		ადამიანის უსაფრთხოებასა და ჯანმრთელობასთან დაკავშირებული რისკები	<ul style="list-style-type: none"> - გამწმენდი ნაგებობის პერიმეტრის დაცვა გარეშე პირების შეღწევისაგან; - უსაფრთხოების ნორმების შესრულება და მუდმივი კონტროლი; - მომსახურე პერსონალის უზრუნველყოფა ინდივიდუალური დაცვის საშუალებებით. 	სს „აჭარის წყლის ალიანსი“-ს რეგიონალური სამსახური	
საკანალიზაციო ქსელის ექსპლუატაცია, მათ შორის ჭების გასუფთავება და ლამის ტრანსპორტირება	საკანალიზაციო ქსელის არეალი	ატმოსფერულ ჰაერში ემისიები, უსიამოვნო სუნის გავრცელება, ხმაურის და ვიბრაციის გავრცელება	<ul style="list-style-type: none"> - მუდმივად გაკონტროლდება გამოყენებული ლამის ტრანსპორტირებისთვის გამოყენებული მანქანების ტექნიკური მდგომარეობა; - შეიზღუდება მოძრაობის სიჩქარეები, განსაკუთრებით საცხოვრებელი სახლების სიახლოვეს გადაადგილებისას; - დაცული იქნება საკანალიზაციო ქსელის ოპერირების პირობები. ქსელის (მათ შორის ჭების) გაწმენდა მოხდება რეგულარულად, შევსებისთანავე; - სატრანსპორტო ოპერაციები განხორციელდება მხოლოდ დღის საათებში. 	სს „აჭარის წყლის ალიანსი“-ს რეგიონალური სამსახური	სს „აჭარის წყლის ალიანსი“-ს ცენტრალური სამსახური, საქართველოს გარემოს დაცვისა და სოფლის მეურნეობის სამინისტრო

გამწმენდი ნაგებობის ტერიტორიაზე		წყლის გარემოს და ნადაგის დაბინძურების რისკები	<ul style="list-style-type: none"> - გამოყენებული იქნება ტექნიკურად გამართული საასენიზაციო მანქანები; - დაცული იქნება საკანალიზაციო ქსელის ოპერირების პირობები. ქსელის (მათ შორის ჭების) გაწმენდა მოხდება რეგულარულად, შევსებისთანავე; - პერსონალს ინსტრუქტაჟი გარემოს დაცვის საკითხებზე. 	სს „აჭარის წყლის ალიანსი“-ს რეგიონალური სამსახური	
		ზემოქმედება სატრანსპორტო პირობებზე	<ul style="list-style-type: none"> - სატრანსპორტო საათების ადგილობრივ პირობებთან მორგება, მაგ. მსხვილი სატრანსპორტო საქმიანობის თავიდან აცილება პიკის საათებში ან პირუტყვის გადაადგილების დროს; - სატრანსპორტო გადაადგილების აქტიური მართვა პერსონალის მიერ, თუ ეს საჭიროა საზოგადოებისთვის უსაფრთხო და მოსახერხებელი გავლისთვის; - საჭიროების შემთხვევაში კერძო საკუთრების ნაკვეთებზე გადაადგილებისთვის ნებართვა აღებული იქნება მესაკუთრეებისგან; - მოსახლეობის სასოფლო-სამეურნეო ნაკვეთებსა და დასახლებებში უსაფრთხო და უწყვეტი დაშვების უზრუნველყოფა. 	სს „აჭარის წყლის ალიანსი“-ს რეგიონალური სამსახური	
		ადგილობრივი მოსახლეობის ჯანმრთელობასა და უსაფრთხოებასთან დაკავშირებული რისკები	<ul style="list-style-type: none"> - მომსახურე პერსონალის უზრუნველყოფა ინდივიდუალური დაცვის საშუალებებით; - საკანალიზაციო ქსელის და გამწმენდი ნაგებობის პერიოდული ტექ-მომსახურების დროს მშენებლობის ეტაპის ანალოგიური უსაფრთხოების ღონისძიებების გატარება, მათ შორის ღიად დატოვებული ჭების შემოღობვა, უსაფრთხოების ნიშნების განთავსება. დაუშვებელია ღიად დატოვებული ჭების დიდი ხნის განმავლობაში, უყურადღებოდ დატოვება. 	სს „აჭარის წყლის ალიანსი“-ს რეგიონალური სამსახური	
გამომშრალი და	გამწმენდი ნაგებობის	ნარჩენების უსისტემო გავრცელება	<ul style="list-style-type: none"> - ტექნოლოგიური პირობების სრული დაცვით; 	სს „აჭარის წყლის ალიანსი“-ს	სს „აჭარის წყლის ალიანსი“-ს

სტაბილიზირებული ლამის გატანა ტერიტორიიდან (5-10 წელიწადში ერთხელ)	ტერიტორია - CW უჯრედები		<ul style="list-style-type: none"> - გაუწყლოებული და სტაბილიზირებული ლამის დროული ტრანსპორტირება სპეც-ავტომობილების საშუალებით; - გაუწყლოებული და სტაბილიზირებული ლამის ნაგავსაყრელზე განთავსება, შესაბამისი წესების დაცვით; 	რეგიონალური სამსახური	ცენტრალური სამსახური, საქართველოს გარემოს დაცვისა და სოფლის მეურნეობის სამინისტრო
	ცხოველთა სახეობებზე ზემოქმედება	<ul style="list-style-type: none"> - ლამის გატანის პროცესი არ უნდა მოხდეს გაზაფხულის პერიოდში (აპრილიდან ივნისის პერიოდში); - ლამის გატანამდე უნდა მოხდეს CW უჯრედების მოედნების პერიმეტრის შემოწმება მათ ფარგლებში ცხოველთა საბინადრო ადგილების დაფიქსირების მიზნით. ასეთ შემთხვევაში ცხოველებს უნდა მიეცეს შესაძლებლობა თავი დააღწიონ ტერიტორიას. პერსონალს უნდა განემართოს, რომ დაუშვებელია ცხოველებზე რაიმე სახის ზემოქმედება; - საბუდარი ადგილების დაფიქსირების შემთხვევაში მოწვეული უნდა იყოს შესაბამისი კომპეტენციის მქონე პერსონალი და შემდგომი ქმედებები გადაწყდეს მასთან კონსულტაციის საფუძველზე. 	სს „აჭარის წყლის ალიანსი“-ს რეგიონალური სამსახური, საჭიროების შემთხვევაში მოწვეული სპეციალისტის დახმარებით		

4.4 გარემოსდაცვითი ღონისძიებები გამწმენდი ნაგებობის ექსპლუატაციის დროებითი ან ხანგრძლივი შეწყვეტის შემთხვევაში

სამუშაოს ტიპი	მდებარეობა და ვადები	მოსალოდნელი ნეგატიური ზემოქმედება	შემარბილებელი ღონისძიება	პასუხისმგებელი ორგანო
გამწმენდი ნაგებობის მოკლევადიანი გაჩერება ან რემონტი	გამწმენდი ნაგებობის ტერიტორია	ზედაპირული წყლების დაბინძურება გაუწმენდავი ჩამდინარე წყლებით; ლამის უსისტემო გავრცელება	<ul style="list-style-type: none"> - გამწმენდი ნაგებობის დროებით შეჩერებასთან ან რემონტთან დაკავშირებულ ოპერატიულ გეგმის შემუშავება; - ადგილობრივ თვითმართველობასთან და ყველა დაინტერესებულ იურიდიულ პირთან შეთანხმება. 	სს „აჭარის წყლის ალიანსი“

<p>გამწმენდი ნაგებობის ექსპლუატაციის ხანგრძლივი შეწყვეტა ან კონსერვაცია</p>	<p>გამწმენდი ნაგებობის ტერიტორია</p>	<p>ზედაპირული წყლების დაბინძურება გაუწმენდავი ჩამდინარე წყლებით</p>	<ul style="list-style-type: none"> - ექსპლუატაციის ხანგრძლივი შეწყვეტის ან კონსერვაციის გეგმის შემუშავება; - ადგილობრივ თვითმართველობასთან და ყველა დაინტერესებულ იურიდიულ პირთან შეთანხმება; - ჩამდინარე წყლების არინების ალტერნატიული გზების მოძიება. 	<p>სს „აჭარის წყლის ალიანსი“</p>
<p>გარემოს ნარჩენებით დაბინძურება</p>	<ul style="list-style-type: none"> - ტერიტორიის შიდა აუდიტის ჩატარება; - არსებული ნარჩენების სახეობრივი და რაოდენობრივი მდგომარეობის განსაზღვრა; - ნარჩენების გატანა და საბოლოო განთავსება შესაბამისი წესების დაცვით; 			
<p>უსაფრთხოებასთან დაკავშირებული რისკები</p>	<ul style="list-style-type: none"> - ავარიული რისკების გამოვლენა და პრობლემის გადაწყვეტა; - ტერიტორიის გარე პერიმეტრის გამაფრთხილებელი და ამკრძალავი ნიშნებით უზრუნველყოფა. 			
<p>გამწმენდი ნაგებობის ლიკვიდაცია</p>	<p>გამწმენდი ნაგებობის ლიკვიდაციის გადაწყვეტილების მიღების შემთხვევაში უნდა შემუშავდეს სპეციალური პროექტი. პროექტი გაითვალისწინებს ტექნოლოგიური პროცესების შეწყვეტის წესებს და რიგითობას, შენობა-ნაგებობების და მოწყობილობების დემონტაჟს, სადემონტაჟო სამუშაოების ჩატარების წესებს და პირობებს, უსაფრთხოების დაცვის და გარემოსდაცვითი ღონისძიებებს, საშიში ნარჩენების გაუვნებლობის და განთავსების წესებს და პირობებს, სარეკულტივაციო სამუშაოებს და სხვა. პროექტი შეთანხმებული უნდა იყოს ყველა დაინტერესებულ მხარესთან.</p>			

5 საჯარო კონსულტაციები

კოდექსის მოთხოვნების შესაბამისად სამინისტრომ უზრუნველყო სკოპინგის ანგარიშის საჯარო განხილვების ჩატარება. საჯარო განხილვა გაიმართა 2022 წლის 9 ივნისს ქობულეთის მუნიციპალიტეტის, დაბა ოჩხამურის ადმინისტრაციული ერთეულის შენობაში. საჯარო განხილვას ესწრებოდნენ საქართველოს სსიპ გარემოს ეროვნული სააგენტოს, სს „აჭარის წყლის ალიანსის“, სკოპინგის ანგარიშის შემდგენელი არასამთავრობო ორგანიზაცია „ეკოტონის“, დაბა ოჩხამურის ადმინისტრაციული ერთეულის წარმომადგენლები და დაბა ოჩხამურის მაცხოვრებლები. სამინისტრომ ასევე უზრუნველყო სკოპინგის ანგარიშის და საჯარო განხილვის შესახებ ინფორმაციის კანონმდებლობის დადგენილი წესით გავრცელება, მათ შორის ინფორმაცია განთავსდა სამინისტროს ოფიციალურ ვებ-გვერდზე და დაბა მუნიციპალიტეტის მერიის საინფორმაციო დაფაზე, ასევე სსიპ გარემოსდაცვითი ინფორმაციისა და განათლების ცენტრის ფეისბუქ გვერდზე, ცენტრის ვებგვერდზე და ინფორმაცია გაეგზავნა ცენტრის ყველა გამომწერს ელ. ფოსტის მეშვეობით.

საჯარო განხილვას ესწრებოდნენ საქართველოს გარემოს დაცვისა და სოფლის მეურნეობის სამინისტროს, სს „აჭარის წყლის ალიანსის“, სკოპინგის ანგარიშის შემდგენელი არასამთავრობო ორგანიზაცია „ეკოტონის“, ადგილობრივი მუნიციპალიტეტის წარმომადგენლები და პროექტით დაინტერესებული დამსწრე საზოგადოება. საჯარო განხილვაზე მოსახლეობის მხრიდან ხაზი გაესვა დაბა ოჩხამურში არსებულ მძიმე მდგომარეობას საკანალიზაციო ქსელთან მიმართებით და დადებითად შეფასდა პროექტის განხორციელება. საჯარო განხილვაზე მოსახლეობის მხრიდან დაფიქსირებული შენიშვნები ძირითადად ეხებოდა გამწმენდი ნაგებობის ექსპლუატაციის შედეგად სუნის გავრცელების რისკებს, რაზედაც სს „აჭარის წყლის ალიანსის“ წარმომადგენელმა განმარტა რომ სუნის გავრცელებით მოსალოდნელი ზემოქმედება არ იქნება მნიშვნელოვანი. ადმინისტრაციული წარმოების ეტაპზე, პროექტთან დაკავშირებით, სამინისტროში წერილობითი შენიშვნები/მოსაზრებები არ ყოფილა წარდგენილი.

საჯარო განხილვის შემდგომ „გარემოსდაცვითი შეფასების კოდექსის“ მე-9 მუხლის და ამავე კოდექსის II დანართის მე-9 პუნქტის 9.6 ქვეპუნქტისა და მე-10 პუნქტის 10.6 ქვეპუნქტის საფუძველზე საქართველოს გარემოს დაცვისა და სოფლის მეურნეობის მინისტრის ბრძანების საფუძველზე გაიცა სკოპინგის დასკვნა N39 (16.05.2022.)

რეაგირება საქართველოს გარემოს დაცვისა და სოფლის მეურნეობის სამინისტროს სკოპინგის დასკვნით მოთხოვნილ საკითხებზე წარმოდგენილია გზშ-ის ანაფრიშის ცხრილში 10.1.

წინამდებარე გზშ-ს ანგარიშთან დაკავშირებით გაიმართება დამატებითი საჯარო განხილვები. საჯარო განხილვებთან დაკავშირებით დაინტერესებული მხარეების ინფორმირება მოხდება საქართველოს გარემოსდაცვითი შეფასების მოთხოვნების შესაბამისად.

- პროექტის მიხედვით შემოთავაზებულია ჩამდინარე წყლების გამწმენდი სისტემა, რომელიც ფართოდ გამოიყენება ევროპის განვითარებული ქვეყნების მცირე ზომის დასახლებებში. ასევე დაგეგმილია ახალი საკანალიზაციო ქსელის მოწყობა. პროექტის განხორციელების შემთხვევაში უზრუნველყოფილი იქნება ქვემო ოჩხამურის და საკანალიზაციო ჩამდინარე წყლების ორგანიზებული შეგროვება და გაწმენდა;
- გზშ-ს ანგარიშში განხილულია პროექტის განხორციელების რამდენიმე ალტერნატიული ვარიანტი, მათ შორის გამწმენდი ნაგებობის ადგილმდებარეობის და ტექნოლოგიური ალტერნატივები. პროექტის მიზნების, ჩამდინარე წყლების დატვირთვის გათვალისწინებით და საპროექტო არეალის სპეციფიკურობიდან გამომდინარე შერჩეულია საუკეთესო ვარიანტი;
- ახალი გამწმენდი ნაგებობის მშენებლობისთვის შერჩეულია ძველი გამწმენდი ნაგებობის ტერიტორია, სადაც შექმნილია მძიმე სანიტარულ-ეკოლოგიური მდგომარეობა. პროექტის განხორციელება მნიშვნელოვნად გააუმჯობესებს არსებულ სიტუაციას და საჭირო არ იქნება ახალი ტერიტორიის ათვისება;

- საკანალიზაციო ქსელის დერეფნები გადის დასახლებულ პუნქტებში, ძირითადად არსებული გზების დერეფნებში, რაც მნიშვნელოვნად ამცირებს ბუნებრივ და სოციალურ გარემოზე ზემოქმედების მნიშვნელობას;
- გარემოზე ზემოქმედების შეფასების პროცესში ჩატარებული გაანგარიშების შედეგების მიხედვით, ნაგებობის მშენებლობის ფაზაზე ატმოსფერულ ჰაერის ხარისხის გაუარესებასთან დაკავშირებული ზემოქმედება არ იქნება მნიშვნელოვანი. ჩატარებული გაანგარიშებების მიხედვით დამაბინძურებელი ნივთიერებების (მათ შორის უსიამოვნო სუნის გამომწვევი ნივთიერების - გოგირდწყალბადი, მერკაპტანები) კონცენტრაციები საცხოვრებელი სახლების საზღვარზე არ გადააჭარბებს დასაშვებ მნიშვნელობებს;
- საპროექტო არეალის ბიოლოგიური გარემო ძალზედ ღარიბია. ზემოქმედების ქვეშ არ ექცევა მნიშვნელოვანი ღირებულების მცენარეთა და ცხოველთა წარმომადგენლები. პროექტის განხორციელების არცერთ ეტაპზე ბიოლოგიურ გარემოზე მნიშვნელოვანი ზემოქმედება მოსალოდნელი არ არის, შერჩეული ტექნოლოგიური ალტერნატივიდან გამომდინარე ექსპლუატაციის ეტაპზე მოსალოდნელია გარკვეული სახის დადებითი ზემოქმედებაც;
- საპროექტო არეალში, მათ შორის პროექტის პირდაპირი ზემოქმედების ზონაში ისტორიულ-კულტურული ძეგლები წარმოდგენილი არ არის და მათზე ზემოქმედების ალბათობა მინიმალურია. საქმიანობის განხორციელების ტერიტორიის სპეციფიკიდან გამომდინარე და ჩატარებული დაზვერვითი სამუშაოების საფუძველზე შეიძლება ითქვას, რომ არქეოლოგიური ძეგლების გვიანი გამოვლენის ალბათობა ასევე დაბალია;
- გზშ-ს ფარგლებში არ გამოვლენილა ისეთი სახის ნეგატიური ზემოქმედება, რომელიც დაბალ მნიშვნელობას გასცდება. უმეტეს შემთხვევაში ნეგატიური ზემოქმედება იქნება უმნიშვნელო ხასიათის და ადვილად შექცევადი. პროექტი არ საჭიროებს მნიშვნელოვანი/მვირადღირებული შემარბილებელი/ საკომპენსაციო ღონისძიებების გატარებას;
- გზშ-ს ანგარიშში მოცემულია შერბილების ღონისძიებების გეგმა და გარემოსდაცვითი მონიტორინგის გეგმა. აღნიშნულ გეგმებში მოცემული ღონისძიებების გატარების პირობებში მოსალოდნელია ნეგატიური ზემოქმედებების მინიმუმამდე, ზოგიერთ შემთხვევაში ნულამდე დაყვანა;

საქმიანობის პარალელურად შესრულდება გზშ-ს ანგარიშში მოცემული და საქართველოს გარემოსდაცვითი კანონმდებლობით განსაზღვრული გარემოსდაცვითი ღონისძიებები, მათ შორის ძირითადია:

- შესრულდება სანებართვო პირობებით განსაზღვრული ვალდებულებები და გზშ-ს ანგარიშში მოცემული შემარბილებელი ღონისძიებები;
- შესრულდება ნარჩენების მართვის გეგმით განსაზღვრულ ღონისძიებები;
- მოსახლეობის მხრიდან პრეტენზიების არსებობის შემთხვევაში გატარდება ყველა შესაძლებელი ღონისძიება მათი დაკმაყოფილებისთვის;
- სამშენებლო სამუშაოების დასრულების შემდგომ მოხდება ათვისებული ტერიტორიების დასუფთავება, მასალების და ნარჩენების გატანა და დაზიანებული უბნების აღდგენა-რეკულტივაცია;
- საქმიანობის განმახორციელებელი მკაცრად გააკონტროლებს მშენებელ და სხვა კონტრაქტორ კომპანიებს გარემოსდაცვითი ვალდებულებების შესრულებაზე;
- მშენებელი კონტრაქტორი გამოყოფს ცალკე სამტატო ერთეულს - გარემოსდაცვით მმართველს, რომელსაც დაევალება წინამდებარე გზშ-ს ანგარიშის შერბილების ღონისძიებების და სამინისტროს გარემოსდაცვითი გადაწყვეტილების პირობების შესრულების კონტროლი;
- გამწმენდი ნაგებობის და საკანალიზაციო ქსელის ექსპლუატაციის პროცესში ზედმიწევნით იქნება დაცული ოპერირების ტექნოლოგიური ციკლი. ნებისმიერი

- გაუმართაობის შემთხვევაში დაუყოვნებლივ შესრულდება სარემონტო-პროფილაქტიკური სამუშაოები;
- მნიშვნელოვანი გაუთვალისწინებელი გარემოსდაცვითი პრობლემების წამოჭრის შესახებ დაუყოვნებლივ ეცნობება საქართველოს გარემოს დაცვისა და სოფლის მეურნეობის სამინისტროს.