

შეზღუდული პასუხისმგებლობის
საზოგადოება “აგლომერატი“-ს
დირექტორი

_____ა. კვარაცხელია

“___” _____“ 2023 წ.

შეზღუდული პასუხისმგებლობის საზოგადოება “აგლომერატი“
ლითონშემცველი მადნის გამოწვა და აგლომერირების
ქარხნის მოწყობა-ექსპლუატაცია

(ქალაქი რუსთავი, მაზნიაშვილის ქუჩა №2ა, ს/კ 02.05.03.420)

მოკლე ანოტაცია არსებული საქმიანობის შესახებ
არტექნიკური რეზიუმე

თბილისი 2023

შინაარსი

1. საწარმოს ფუნქციონირების საფუძვლები	2
2. საქმიანობის მოკლე აღწერა.....	4
2.1 შესავალი.....	4
2.2 დაგეგმილი საქმიანობის აღწერა.....	7
3. პროექტის განხორციელების რაიონის გარემოს ფონური მდგომარეობა	10
4. დაგეგმილი საქმიანობის დროს მოსალოდნელი ზემოქმედებები და შემარბილებელი ზომები	20
4.1 ატმოსფერული ჰაერის დაბინძურება	20
4.2 . ზემოქმედება წყლის ხარისხზე	23
4.3. ზემოქმედება ზედაპირულ წყლებზე	25
4.4 <i>ნიადაგების და გრუნტის ხარისხობრივი მდგომარეობის შეფასება და ნიადაგების დაბინძურების ფაქტორი</i>	<i>25</i>
4.5 ზემოქმედება ბიოლოგიურ გარემოზე.....	26
4.6 ზემოქმედება დაცულ ტერიტორიებზე.....	28
4.7 ზემოქმედება ადამიანის ჯანმრთელობასა და უსაფრთხოებაზე	29
4.8. მიწისქვეშა წყლების დაბინძურების რისკები	30
4.9. ზემოქმედება კულტურულ მემკვიდრეობაზე	30
4.10. ზემოქმედება ნედლეულის/პროდუქციის ტრანსპორტირებისას და შესაბამისი შემარბილებელი ღონისძიებები	30
4.11. ზემოქმედება ჰარბტენიან ტერიტორიებზე	31
4.12. ტრანსსასაზღვო ზემოქმედება	32
4.13. ზემოქმედება ტყით მჭიდროდ დაფარულ ტერიტორიაზე	32
4.14. ნარჩენების წარმოქმნა და მათი მართვის პროცესში მოსალოდნელი ზემოქმედება, ნარჩენების მართვის პირობები	32
4.15 კუმულაციური ზემოქმედება	32
4.16 შესაძლო ავარიული სიტუაციები	33
5. ნეგატიური ზემოქმედებების შემარბილებელი ღონისძიებები	35
6. გარემოში მავნე ნივთიერებათა გამოყოფის შემცირების ტექნიკური საშუალებები	36
7 დასკვნები და რეკომენდაციები	39
7.1 დასკვნები	39
7.2 რეკომენდაციები	40

1. საწარმოს ფუნქციონირების საფუძვლები

საქართველოს გარემოს დაცვისა და სოფლის მეურნეობის სამინისტროს გარემოსდაცვითი შეფასების კოდექსის II დანართის 4.9 მუხლის თანახმად (ლითონშემცველი მადნის გამოწვა და აგლომერირება) ექვემდებარება სკრინინგის პროცედურების გავლას.

ამავე კოდექსის მე-7 მუხლის მე-13 პუნქტის თანახმად, თუ საქმიანობის განმახორციელებელი გეგმავს ამ კოდექსის II დანართით გათვალისწინებული საქმიანობის განხორციელებას და მიაჩნია, რომ ამ საქმიანობისთვის აუცილებელია გარემოსდაცვითი გადაწყვეტილების გაცემა, იგი უფლებამოსილია სამინისტროს ამ კოდექსის მე-8 მუხლით დადგენილი წესით წარუდგინოს სკოპინგის განცხადება (სკრინინგის ეტაპის გავლის გარეშე). ასეთ შემთხვევაში გამოიყენება გარემოსდაცვითი გადაწყვეტილების გაცემისთვის ამ კოდექსით დადგენილი მოთხოვნები.

აღნიშნულ საწარმოს მოწყობა იგეგმება ქალაქ რუსთავში, მაზნიაშვილის ქუჩა №2ა, ს/კ 02.05.03.420, რომელიც წარმოადგენს მის საკუთრებას, რომლის ფართობია 1575 მ². აღნიშნულ ტერიტორიაზე მოეწყობა აგლომერაციის შეცხოვის 8 ჯამი შესაბამისი საჭირო დამხმარე დანადგარებით და ინფრასტრუქტურით.

აღნიშნულ საწარმოში წლიურად იგეგმება – 66000 ტ/წელ აგლომერატის მიღება 7920 საათის განმავლობაში;

ზოგადი ცნობები საწარმოო ობიექტის შესახებ მოცემულია ცხრილ 1.1-ში.

ძირითადი მონაცემები საწარმოს საქმიანობის შესახებ

№	მონაცემთა დასახელება	დოკუმენტის შედგენის მომენტისათვის
1.	ობიექტის დასახელება	შეზღუდული პასუხისმგებლობის საზოგადოება “აგლომერატი”
2.	ობიექტის მისამართი: ფაქტიური: იურიდიული:	ქალაქი რუსთავი, მაზნიაშვილის ქუჩა №2ა, ს/კ 02.05.03.420 საქართველო, ქალაქი თბილისი, საბურთალოს რაიონი, ზაზა ფანასკერტელ-ციციშვილის ქუჩა, კორპუსი 13ბ, ბინა 35
3.	საიდენტიფიკაციო კოდი	405497804
4.	GPS კორდინატები	1. X -502801.26; Y – 4601476.29; 2. X -502837.59; Y – 4601502.93; 3. X -502858.28; Y – 4601474.64; 4. X -502821.95; Y – 4601448.11.
5.	ობიექტის ხელმძღვანელი: გვარი, სახელი ტელეფონები: ელ. ფოსტა:	ანზორ კვარაცხელია ტელ: 877 40-29-31; 599 37-34-37; ni.lezhava@gmail.com
6.	მანძილი ობიექტიდან უახლოეს დასახლებულ პუნქტამდე:	დასახლებული პუნქტი 325 მ.
7.	ეკონომიკური საქმიანობა:	მეტალურგიული წარმოება
8.	გამოშვებული პროდუქციის სახეობა	აგლომერატი
9.	საპროექტო წარმადობა:	66000 ტ/წელ.
10.	მოხმარებული ნედლეულის სახეობები და რაოდენობები:	99000 ტ/წელ ფეროშენადნობების ასპირაციული მტვერი და 6600 ტ/წელ კოქსის ანაცერი.
11.	მოხმარებული საწვავის სახეობები და რაოდენობები:	-
12.	სამუშაო საათების რაოდენობა წელიწადში	7920 საათი
13.	სამუშაო საათების რაოდენობა დღე-ღამეში	24 საათი

2. საქმიანობის მოკლე აღწერა

2.1 შესავალი

დაგეგმილი საქმიანობის ტერიტორია მდებარეობს ქალაქ რუსთავში, მაზნიაშვილის ქუჩა №2ა, ს/კ 02.05.03.420, ტერიტორიის შიდა წერტილის GPS კოორდინატებია: X=502830.00; Y=4601470.00. წარმოდგენილი GPS კოორდინატების და საკადასტრო კოდის მიხედვით იდენტიფიცირებული ტერიტორიიდან სამხრეთით-აღმოსავლეთით ფიქსირდება დასახლებული ზონა. პირდაპირი მანძილი უახლოეს მოსახლემდე საწარმოო ტერიტორიის საკადასტრო საზღვრიდან ტოლია 325 მეტრს. საპროექტო ზონიდან მანძილი ზედაპირული წყლის ობიექტამდე 2370 მეტრ მანძილზე გაედინება მდინარე მტკვარი, ასევე საწარმოო ტერიტორიიდან 740 მეტრში მდებარეობს მდინარე აჯისუ, დაახლოებით 485 მეტრში მდებარეობს შპს „რუსთავის წყლის“ კუთვნილი გარდაბნის ნიაღვარდამცავი კაშხალი (სამგორის ტბა).

ტერიტორიის სიტუაციური სქემა დაცილების მანძილების დატანით მოცემულია სურათზე 2.1.1 ხოლო საწარმოს განთავსების ტერიტორიის დეტალური სიტუაციური სქემა სურათზე 2.1.2.

საწარმოს ტერიტორიის კუთხეთა წვეროების კოორდინატები მოცემულია ცხრილ 2.1-ში.

ცხრილი 2.1.1.

#	X	Y
1	2	3
1	502801.26	4601476.29
2	502837.59	4601502.93
3	502858.28	4601474.64
4	502821.95	4601448.11

აღნიშნული საწარმოს მიმდებარედ ოთხივე მხრიდან მოქცეულია სახელმწიფოს საკუთრებაში არსებულ მიწის ნაკვეთში (ს/კ 02.05.03.675); ჩრდილო-დასავლეთის მხრიდან დაახლოებით 170 მეტრში მდებარეობს შპს „ა.ე. ტექსტილი“-ს საკუთრებაში არსებული მიწის ნაკვეთები (ს/კ02.05.03.356 და 02.05.03.354), რომლებიც ასევე მოქცეულია სახელმწიფოს საკუთრებაში არსებულ მიწის ნაკვეთში (ს/კ02.05.03.679); საწარმოო ტერიტორიას ჩრდილოეთის და დასავლეთის მხრიდან ესაზღვრება შპს „დაბა-სქურია“-ს საკუთრებაში არსებული შენობები (ს/კ02.05.03.018) და სააქციო საზოგადოება „საქმშენინდუსტრია“-ს საკუთრებაში არსებული შენობა (ს/კ 02.05.03.355).

ასევე საწარმოო ტერიტორიიდან 250 მეტრში დასავლეთის მხრიდან მდებარეობს შპს „ვაგონშემკეთებელი კომპანია“-ს ვაგონშემკეთებელი ქარხანა (ს/კ02.05.03.427; 02.05.03.429; 02.05.03.430);

ასევე საწარმოო ტერიტორიიდან 100 მეტრში დასავლეთის მხრიდან მდებარეობს შპს „კონსტრუქცია“-ს ლითონის კონსტრუქციების წარმოების საწარმო (ს/კ 02.05.03.396; 02.05.03.397; 02.05.03.398; 02.05.03.399);

საწარმოო ტერიტორიიდან 76 მეტრში ჩრდილო-დასავლეთის მხრიდან მდებარეობს შპს "Construction Service"-ს ლითონის კონსტრუქციების წარმოების საწარმო (ს/კ 02.05.03.513);

საწარმოო ტერიტორიიდან 88 მეტრში ჩრდილო-დასავლეთის მხრიდან მდებარეობს სს „გრდემლის“ (02.05.03.489) სასაწყობო დანიშნულების შენობა.

საწარმოო ტერიტორიიდან 300 მეტრში ჩრდილო-დასავლეთის მხრიდან მდებარეობს შპს „EGE“-ს (02.05.03.475) შენობა, რომელიც ამჟამად უფუნქციოა და გამოიყენება სასაწყობო ტერიტორიად.

საწარმოო ტერიტორიიდან 290 მეტრში ჩრდილო-დასავლეთის მხრიდან მდებარეობს შპს „ნალან ჩამაშირ“ (02.05.03.807) შენობა, რომელიც ამჟამად უფუნქციოა და გამოიყენება სასაწყობო ტერიტორიად.

სურათი 2.1.1. სიტუაციური გეგმა



შპს „აგლომერატი“-ს ლითონშემცველი მადნის გამოწვა და აგლომერირების ქარხნის განთავსების ტერიტორიის დეტალური სიტუაციური სქემა



2.2 დაგეგმილი საქმიანობის აღწერა

საწარმოს მოწყობა იგეგმება ქალაქ რუსთავში, მაზნიაშვილის ქუჩა №2ა, ს/კ 02.05.03.420, რომელიც წარმოადგენს მის საკუთრებას, რომლის ფართობია 1575 მ². აღნიშნულ ტერიტორიაზე მოეწყობა აგლომერაციის შეცხოვის 8 ჯამი შესაბამისი საჭირო დამხმარე დანადგარებით და ინფრასტრუქტურით.

საწარმოს ტერიტორიაზე მოხდება ანგარის ტიპის ნაწილობრივი დახურული შენობის აგება, კერძოდ ყველა ის ტერიტორია, სადაც განთავსებული იქნება სასაწყობო მეურნეობები იქნება დახურული.

აღნიშნულ საწარმოში წლიურად იგეგმება – 66000 ტ/წელ აგლომერატის მიღება 7920 საათის განმავლობაში, რომლისათვის გამოყენებული იქნება 99000 ტ/წელ ფეროშენადნობების ასპირაციული მტვერი ნარჩენ(ებ)ის კოდი 10.08.16, რომელიც ძირითადად შემოტანილი იქნება ზესტაფონის ფეროშენადნობთა ქარხანაში დახროვილი მტვერი, რომელიც დღეისობით გამოირჩევა მაღალი ტენიანობით - 25-30 %. ასევე ნედლეულად გამოყენებული იქნება ასევე ქვეყანაში არსებული ფეროშენადნობების ასპირაციულ სისტემაში დაჭერილი მტვერი, რომლებსაც არ გააჩნიათ აგლომერაციის (შეცხოვის) უბანი.

შესაბამისად აგლომერაციის წარმოების მაქსიმალური საპროექტო სიმძლავრე შეადგენს დღეში 200 ტონას, ხოლო წელიწადში 66000 ტონას, რომლის წარმოებისათვის მოწყობილი იქნება 8 შეცხოვის 8 თეფში. საწარმოს ტერიტორია მოიცავს აგლომერაციის საწარმოს, ნედლეულის განთავსების საწარმოო მოედანს და მზა პროდუქციის დახურულ სასაწყობო მეურნეობას.

აგლომერაციის საწარმოო ციკლი მოიცავს შემდეგ ობიექტებს:

1. აგლომერაციის საწარმო;
2. ნედლეულის განთავსების საწარმოო მოედანი;
3. მზა პროდუქციის დახურული სასაწყობო შენობა.

საწარმოში განთავსებული იქნება:

- მანგანუმის ასპირაციული მტვერის მიმღები საწყობი, ბეტონის ორმოები 2 ცალი, რომელიც არსებობს საწარმოო ტერიტორიაზე და საჭიროებს მხოლოდ გადახურვას, რომელთა თითოეულის სიგანე ტოლია 12 მეტრის და სიგრძე 18.5 მ;
- ხიდური ამწე (ჯოჯგინა);
- ამრევი - 1 ცალი;
- აგლომერატის შესაცხოვრი ე.წ. „ცხაურებიანი ტაფა“ - 8 ცალი;
- „ცხაურებიანი ტაფის“ სადგარი - 8 ცალი;
- გამწოვი ვენტილატორი ძრავით 75 кВт/1500. 15000 მ³/სთ სიმძლავრის - 4 ცალი;
- გაფრქვევის მილი d-1200 მმ. h-12 მ. – 1 ცალი;
- ციკლონი - 1 ცალი;
- სველი მტვერდამჭერი სისტემა – 1 ცალი;
- მზა პროდუქციის მიმღები საწყობი

„ცხაურებიანი ტაფა“, ზომებით – 2.6x1.2x0.55 მეტრი, შედგება შავი ფოლადის ფურცლისგან (10 მმ), შველერისგან (8-10-12 მმ), არმატურისგან (18-28-32 მმ) და კუთხოვანისგან(100 მმ).

„ცხაურებიანი ტაფის“ სადგარი, ასევე დამზადებულია შავი ფოლადის ფურცლისგან, ზომებით - 2.7x1.7x1.2 მეტრი.

აგლომერაციის წარმოება საბოლოო პროდუქტის მისაღებად გაივლის შემდეგ საწარმოო ციკლს: საწყობიდან წვრილფრაქციული მანგანუმის მადანი, რომლის ტენიანობა მერყეობს 25%-დან 30%-მდე, დამტვირთავით (ე.წ. „პაგრუჩილი“) მიეწოდება მიმღებ ბუნკერებს, ასევე მიმღებ ბუნკერებში იყრება კოქსის ანაცერი, საიდანაც ის შემდგომ ლენტური ტრანსპორტიორით მიეწოდება ამრევს. ამრევში აღნიშნული ნედლეულის გადარევის პროცესი გაგრძელდება დაახლოებით 10-15 წუთის განმავლობაში.

„ცხაურებიან ტაფებზე“, ქვედა ფენის დახშობის თავიდან ასაცილებლად, თავდაპირველად, ერთგვარი საფენის სახით 30-35 მმ. სისქეზე დაიყრება 15-20 მმ. ფრაქციის აგლომერატის ფოროვანი მასა. მხოლოდ ამის შემდეგ ამრევიდან შეზავებული სააგლომერაციო კაზმი გადმოიტვირთება „ცხაურებიან ტაფებზე“ დაახლოებით 200-350 მმ. სიმაღლის ფენის სახით, ხიდურა ამწის მეშვეობით დაიდგმება სპეციალურ დგარებზე. ამის შემდეგ, მოხდება მისი აალება-ანთება. ანთებისთანავე ჩაირთვება გამწოვი ვენტილატორები, რომლის საშუალებით ნამწვი აირები კაზმის ზემოდან, მთლიანი ფენების გავლით გაიწოვება მტვერდამჭერ სისტემაში, რომელიც აღჭურვილია მშრალი (ციკლოზნი) და სველი ფილტრაციის სისტემით და შემდეგ გაფრქვევის მილებში.

გამწოვი სისტემა ყოველი ორი თეფშისათვის მოწყობილია ერთი სისტემა, რომლის ვენტილატორის სიმძლავრე ტოლი იქნება 15000 მ³/სთ-ში.

„ტაფებში“ წვის ზონა, რომელიც ჯამში შეადგენს 150-300 მმ. სიმაღლეს, თანდათანობით დაიწევს ქვევით, რის შედეგადაც წარიმართება კაზმის გახურება და აგლომერატის შეცხოება.

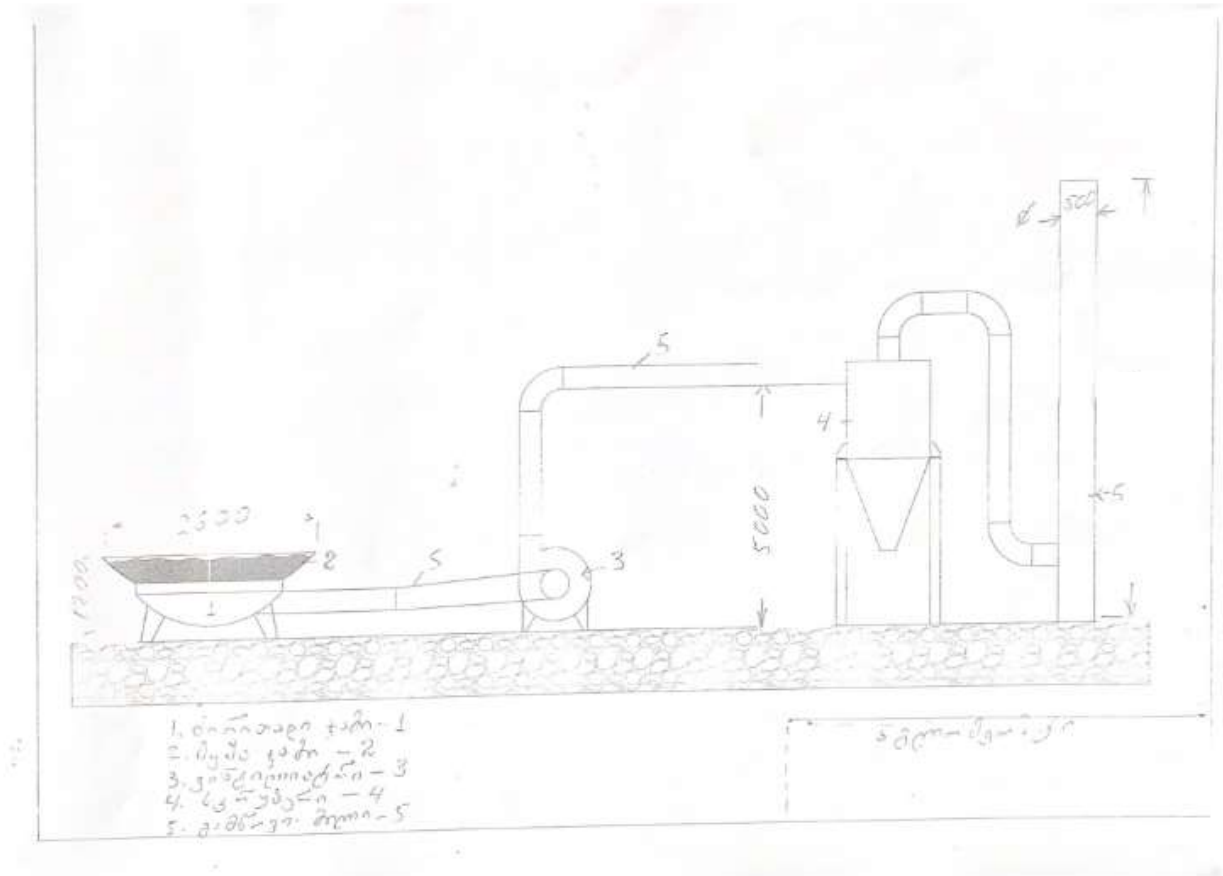
წვის ზონაში ტემპერატურა 1300 გრადუსამდე იქნება. როდესაც წვის ზონა საფენს მიუახლოვდება, გამავალი აირების ტემპერატურა 350-400 გრადუსამდე მიაღწევს.

შეცხოვის პროცესი იმ სითბოს ხარჯზე წარიმართება, რომელიც კაზმში არსებული კოქსის წვის შედეგად გამოიყოფა. თავის მხრივ კოქსის წვა იმ ჰაერის ხარჯზე ხდება, რომელიც შესაცხოვი კაზმის ყველა ფენის გავლით ზემოდან ქვემოთ გაიწოვება.

შეცხოვის პროცესი (რომელიც გაგრძელდება 2 სთ-მდე) სრულდება მაშინ, როდესაც წვისა და კაზმის შეცხოვის ზონა ბოლო ფენას მიაღწევს.

შეცხოვის პროცესის დასრულების შემდეგ, ხიდურა ამწის დახმარებით „ტაფა“ მოიხსნება სადგარიდან და მოხდება აგლომერატის ჩამოცლა მზა პროდუქციის მიმღებ საწყობში. აღნიშნულიდან ავტომტვირთავის დახმარებით განხორციელდება ტრანსპორტირება მზა პროდუქციის დახურულ სასაწყობე შენობაში.

აგლომერაციის პროცესის ტექნოლოგიური სქემა მოცემულია ნახაზზე 2.2.1.



ნახაზ 2.2.1. აგლომერაციის პროცესის ტექნოლოგიური სქემა

3. პროექტის განხორციელების რაიონის გარემოს ფონური მდგომარეობა

დაგეგმილი საქმიანობის ობიექტი მდებარეობს ქ. რუსთავში. აღნიშნული უბნის ზოგადი ფიზიკურ-გეოგრაფიული დახასიათება ვრცელდება უფრო ფართო ტერიტორიაზე, რომელიც მოიცავს აღმოსავლეთ საქართველოს მნიშვნელოვან - ქვემო ქართლის მხარეში, კერძოდ ქვემო ქართლის ვაკის აღმოსავლეთ ნაწილს (დაახლოებით - 320 მ სიმაღლეზე). ყურადღებას იმსახურებს როგორც რეგიონის ბუნებრივი გარემოს არსებული მდგომარეობის დახასიათება, ასევე ინდუსტრიული და ურბანული ზონების ეკოლოგიური ფაქტორების შეფასება.

ქ. რუსთავი, საქართველოს აღმოსავლეთ ნაწილში, მდ. მტკვარის ორივე მხარეზეა მოქცეული. ქალაქი ძირითადად ქვაბულის ფსკერზეა გაშენებული და ჩრდილოეთ განედის 41°42' და აღმოსავლეთის გრძედის 44°47'-ზე მდებარეობს. ქალაქი დასავლეთიდან შემოსაზღვრულია თრიალეთის ქედით, კერძოდ, მისი აღმოსავლური განშტოებით, რომელთა მთისწინეთის ნაწილი უკვე განაშენიანებულია: აღმოსავლეთის საზღვარი გადის ყეენის, ძეძვისა და მახათას მთებზე. მტკვრისაკენ მიმართული მათი ფერდობები დასახლებულია. ჩრდილოეთით რეგიონი შემოიფარგლება საგურამოს ქედის სამხრეთი მთისწინებით, ხოლო სამხრეთით თელეთის ქედით.

გეომორფოლოგია

გეომორფოლოგიური თვალსაზრისით გამოკვლეული ტერიტორია მოიცავს ე.წ. ყარაიაზის ვაკის ჩრდილო-დასავლეთ ნაწილს და მდებარეობს მდ. მტკვრის მარცხენა ტერასირებულ ნაპირეთში, მკვეთრად გამოხატული აკუმულაციური ფორმების ფართო გავრცელებით. დაბლობის ჩამოყალიბება ხდებოდა მდ. მტკვრის ეროზიული მოქმედებით და ალუვიური ნალექების აკუმულაციით სხვადასხვა სიმაღლეებზე.

საწარმოო ტერიტორია, მოიცავს ზედა პლეისტოცენური ასაკის, პირველი ტერასული საფეხურის ზედაპირს, რომელიც თავის მხრივ გართულებულია მცირე სიმაღლის საფეხურების ფრაგმენტებით. თანამედროვე ეტაპზე აკუმულაციის პროცესი შეცვლილია ეროზიულით, რის გამოც ტერასის ზედაპირი სუსტად დანაწევრებულია არხებით ან სეზონური ხასიათის მცირე წყალსადინარებით.

ტერასული ზედაპირი ერთიანი და სწორია, მთლიანად ქ. რუსთავის ფარგლებში დაუნაწევრებელი, სუსტად დახრილი მდ. მტკვრისაკენ ქანობით 2-3°-მდე, სწორხასოვანი პროფილებით გასწვრივ და მართობულ ღერძებში. იგი ორივე მხარეს, განვითარებულია განედურად მრავალ კილომეტრზე, ხოლო მერიდიანულად იცვლება სხვადასხვა სიმაღლეებზე განლაგებული ანალოგიური გენეზისის შედარებით მაღალი (უფრო ძველი) და დაბალი (ახალგაზრდა) ტერასული საფეხურებით.

ზედაპირის პირველქმნილი რელიეფი მთლიანად შეცვლილია თანამედროვე ანტროპოგენულით. იგი საკმარისადაა ათვისებული ქ. რუსთავის სამრეწველო კვანძის საწარმოების შენობა-ნაგებობებით, საჰაერო, სარკინიგზო და საავტომობილო საგზაო კომუნიკაციებით.

ნაკვეთების ფარგლებში და მათ მიმდებარედ თანამედროვე საშიში გეოდინამიკური პროცესების გამოვლენა, მათ მიერ დატოვებული, ან საგრძნობლად შეცვლილი რელიეფის ფორმები არ დაფიქსირდა. ტერიტორია დღეისათვის გამოირჩევა მდგრადობის მაღალი ხარისხით და მდგომარეობის შენარჩუნებით მომავლისთვისაც.

ტექტონიკა-გეოლოგიური აგებულება

ტექტონიკური თვალსაზრისით უბანი განთავსებულია მცირე კავკასიონის ნაოჭა სისტემის აჭარა-თრიალეთის ზონის სამხრეთი ქვეზონის უკიდურეს აღმოსავლეთ ნაწილში. ეს უკანასკნელი მთლიანად აგებულია შუა ეოცენის ვულკანოგენური წყების, ოლიგოცენის და უფრო ახალგაზრდა ნორმალურად დანალექი (მათ შორის კონტინენტური ფაციესების) ქანებით.

ქ. რუსთავის ამ ნაწილში, მდ. მტკვრის მარჯვენა ნაპირის ამგები ძირითადი ქანები წარმოდგენილია ზედა ნეოგენური ასაკის ქვიშაქვების, თიხების და კონგლომერატების მორიგეობით, რომლებიც მთლიანად მდინარის მარცხენა ნაპირზე იძირებიან ზედა მეოთხეული და თანამედროვე ასაკის ალუვიური ნალექების ქვეშ.

უშუალოდ სილიკომანგანუმის საწარმოს ფარგლებში, ხსენებულ ძირითადი ქანებს, თავზე ადევს თანამედროვე ნაყარი ტექნოგენური გრუნტი და ზედა პლეისტოცენური ასაკის ალუვიური წარმონაქმნები. პირველი წარმოდგენილია ფართო გავრცელების ხრეშით შერეული სამშენებლო ნარჩენებთან სიმძლავრით 0.5-1.0 მ-მდე. მათ ქვეშ გავრცელებულია დელუვიური მოყვითალო თიხები სიმძლავრით 4-5 მ-მდე, რომლებსაც აგრძელებს 1.0 მ-მდე სიმძლავრის ალუვიური თიხნაროვან-ქვიშნარიანი და ქვიშნარ-ქვიშიანი შემავსებლიანი კენჭნარი. სიღრმეში მესამეული ასაკის ძირითადი ქანების თიხოვან ქვიშაქვიანი წყებებია.

ჰიდროგეოლოგია

გამოკვლევულ ტერიტორიაზე გრუნტის წყლების ფორმირება, მოძრაობა და გავრცელება განისაზღვრება გეოლოგიური და გეომორფოლოგიური პირობებით. მეზობელ ნაკვეთში არსებული ჭის მიხედვით, ამგები ქანების ზედა ნაწილი 8-9 მ სიღრმიდან გაწყლოვანებულებია დონეების სეზონური რყევებით 1.0-1.5 მ-მდე. წყალშემცველებია ალუვიური კენჭნარი ქვიშა-ქვიშნაროვანი შემავსებლით.

ქ. რუსთავის ამ ნაწილში, გრუნტის წყლები მოძრაობის მიხედვით ფოროვანი ტიპისაა, უწნევო, თავისუფალი ზედაპირით. ქიმიური შემადგენლობით ჰიდროკარბონატული-კალციუმ-მაგნიუმისანი, დაბალი მინერალიზაციით $M = 0.5$ გ/ლ-მდე. ჩვეულებრივად ეს წყლები არ ამჟღავნებდენ აგრესიულობას არც ერთი მარკის წყალშეუღწევადი ბეტონის მიმართ

სეისმური პირობები

საქართველოს ტერიტორიის სეისმური დარაიონების უახლოესი სქემის მიხედვით ქ. რუსთავი და მის გაგრძელებაზე მყოფი სოფ. თაზაკენდი განთავსებულია 8 ბალიან

(MSK64) სეისმურ ზონაში (პნ 01.01-09 „სეისმომედეგი მშენებლობა“), ხოლო ამგები გრუნტები ამავე დოკუმენტის #1 ცხრილით სეისმური თვისებების მიხედვით განეკუთვნებიან II კატეგორიას. გამომდინარე აქედან მშენებლობისათვის გამოყოფილი ტერიტორიის სეისმურობად მიღებულ იქნეს 8 ბალი 0.12 სეისმურობის უგანზომილებო კოეფიციენტით.

საინჟინრო-გეოლოგია

თანამედროვე გეოდინამიკური პროცესები. შესწავლილი ნაკვეთის ფარგლებში და მის მიმდებარე ტერიტორიაზე საშიში გეოდინამიკური პროცესების ჩასახვა-განვითარების კვალი არ აღინიშნება, უბანი მდგრადია და მშენებლობისათვის კარგ საინჟინრო - გეოლოგიურ პირობებში იმყოფება, ხოლო გეოლოგიური, ჰიდროგეოლოგიური და სინჟინრო-გეოლოგიური პირობებიდან გამომდინარე მოქმედი ნორმატიული დოკუმენტების თანახმად, განეკუთვნება I (მარტივი) სირთულის კატეგორიას.

საყურადღებოა, რომ მომავლისვისაც აქ არ არსებობს რაიმე ბუნებრივი წინაპირობა დღეისათვის ჩამოყალიბებული მდგრადი მდგრადობის დასარღვევად. ნაკვეთი მომავალშიც შეინარჩუნებს დღევანდელ მდგრად მდგომარეობას.

გრუნტების ფიზიკურ-მექანიკური თვისებები. ტერიტორიის საველე დათვალიერებით რეგიონში ადრე ჩატარებული გამოკვლევების განზოგადებით ირკვევა, რომ აქ შეიძლება გამოიყოს ამგები გრუნტების სამი ერთმანეთისაგან განსხვავებული საინჟინრო-გეოლოგიური ელემენტი. ქვემოთ მოყვანილია მათი დახასიათება.

ზედაპირიდან პირველია თანამედროვე ტექნოგენური ნაყარი გრუნტი, ხოლო მეორეა შუა პლესტოცენური დელუვიური თიხები, ალუვიური კენჭნარი თიხა-თიხნაროვანი შემავსებლით და მთლიანად მეოთხეული საფარი ქანების ქვეშ განლაგებული მედამეული ასაკის ქვიშაქვების, თიხების და კონგლომერატების მორიგეობა. ეს უკანასკნელები განლაგებულია ღრმად და უმნიშვნელო როლს თამაშობენ ტერიტორიის თანამედროვე გეოეკოლოგიური პირობების განსაზღვრაში, ამიტომ მათზე ყურადღება არ გამახვილებულა.

პირველი ფენა (I ს.გ.ე.) ტექნოგენური გრუნტები გავრცელებულია თითქმის ყველგან და წარმოდგენილია თიხნაროვანი გრუნტების, კენჭნარის და სამშენებლო ნაგავის ნარევით სიმძლავრით 0.0-დან 0.5-1.0 მ-მდე. ხანდაზმულობის გამო შეიძლება ჩაითვალოს, რომ ნაყარი, ტექნოგენური გრუნტისათვის შემკვრივების ოროცესი დასრულებულია. მათი დაახლოებითი სიმკვრივე შეადგენს: $\rho=1.7-1.8$ გ/სმ³, ხოლო პირობითი საანგარიშო წინაღობა $R_0=1.5$ კგ/სმ².

მეორე ფენა (II ს.გ.ე.) წარმოადგენს თიხას, რომელიც გახსნილია მელ ტერიტორიაზე 0.8-1.2 მ-დან. თიხა მოყვითალო-მოყავისფრო სუსტად აჭრელებული, ცალკეულ შემთხვევებში აღინიშნება კარგად დამუშავებული წვრილი კენჭების ერთეული ჩანართები ჭრილის ზედა ნაწილში ჭარბობს ღია მოყვითალო-მოყავისფრო და გარდამავალი ფერები, ხოლო სიღრმეში თიხა სტაბილურად მოყვითალო-მოყავისფროა. ერთგვაროვნების საერთო ფონზე აღინიშნება წვრილი თეთრთვალა ბუდეების ჩანართები და წვრილ

ზოლებად თეთრი ფერის მინაყარები. ყველა გამონამუშევარში თიხებისათვის დამახასიათებელია მომატებული ტენიანობა, ამასთან მყარი და ნახევრადმყარი კონსისტენცია. თიხა შემკვრივებულია და ხელით ძნელად გასაყვანი. ჭრილის მთელ სიღრმეზე იგი ფარულნაპრალოვანია და იშლება მსხვილ კომტებად. ტენიანობის ხარისხის მიხედვით წყალგაჯერებული. აქ ადრე ჩატარებული სამუშაოების შედეგებით თიხის სიმკვრივე ρ შეადგენას 1.8-1.9 გ/სმ³, ხოლო საანგარიშო წინაღობა R_0 იცვლება 2.0-2.5 კგ/სმ²-ის ფარგლებში. მდებარეობის და გრუნტების თვისობრიობის გათვალისწინებით ამ გრუნტებზე შენობა-ნაგებობების დაფუძნებისას შესარჩევი იქნება საძირკვლის ტიპი.

მეორე ფენის (II ს.გ.ე.) სიმძლავრე 5 მ-მდეა მეტრამდეა. ფენა მშრალია, თუმცა ზოგიერთ ადგილას მომატებული ტენიანობით და წყალგაჯერებული.

მესამე ფენა (III ს.გ.ე.) წარმოადგენს ალუვიურ კენჭნარს – დასაწყისში თიხნაროვანი, ხოლო სიღრმეში ქვიშნარ-ქვიშიანი და ქვიშიანი შემავსებლით. ნატეხი მასალა წვრილი და საშუალო ზომისაა, ერთეული დიდი კენჭების და ცალკეული ლოდების ჩანართებით, ყველა კარგად დამუშავებული, უმეტესად წაგრძელებული, ბრტყელი ფორმებით და ჩაწოლილები ჰორიზონტულად. ზოგ მათგანზე მარილების მკვრივი ქერქია გადაკრული. პეტროგრაფიულად შედგება ნორმალურად დალექილი, ვულკანოგენურ-ეფუზური და ინტრუზიული ქანების სახესხვაობებისგან. ფენის ჭრილში თიხა-თიხნარების, ქვიშნარების და ქნიშების თხელ ლინზისებურ სხეულებია სხვადასხვა რაოდენობის კენჭების ჩანართებით ან მათ გარეშე სიმძლავრით 0.5-1.0 მ-მდე.

გრუნტის სიმკვრივეა 1.95-2.1 ტ/მ³, ხოლო პირობითი საანგარიშო წინაღობა შეადგენს 3.5-4.0 კგ/სმ². ამ პარამეტრების და ზოგიერთი სხვა დასაზუსტებელი მნიშვნელობების გათვალისწინებით, მათზე შესაძლებელია ნებისმიერი ტიპის ახალი შენობა-ნაგებობების დაფუძნება განსაკუთრებული ღონისძიებების გატარების გარეშე. ფენა გაწყლოვანებულია, მისი სიმძლავრე 1 მ-მდეა.

დასკვნა.

1. საწარმოო ტერიტორია მდებარეობს ქ. რუსთავის ჩრდილო-აღმოსავლეთ განაპირას, დაბლობ ზედაპირზე, მეტალურგიული კომბინატის ნაგებობების მიმდებარედ.

2. დაბლობის ზედაპირი მთლიანად აგებულია დელუვიური თიხებით და მდ. მტკვრის ზედა პლეისტოცენური ასაკის, პირველი ტერტასული საფეხურის, ალუვიური კენჭნარით ქვიშა-ქვიშნარიანი შემავსებლით.

3. ტერასის ამგები ქანები 6 მ-მდე მშრალეები ან სუსტად გატენიანებულებია, ხოლო. ალუვიური ნალექები ამ სიღრმიდან მ-დან გაწყლოვანებულებია. წყლები ჰიდროკარბონატული კალციუმ მაგნიუმის ტიპისაა, დაბალი მინერალიზაციით და არ ავლენენ აგრესიულობას ნებისმიერი მარკის წყალშეუღწევადი ბეტონის მიმართ.

4. ნაკვეთის ფარგლებში და მიმდებარედ თანამედროვე საშიში გეოდინამიკური პროცესების ჩასახვა-განვითარების კვალი არ აღინიშნება, უბანი მდგრადია და მშენებლობისათვის კარგ საინჟინრო-გეოლოგიურ პირობებში იმყოფება

5. აქ გამოყოფილია ქანების სამი საინჟინრო-გეოლოგიური ელემენტი: პირველი ნაყარი ტექნოგენური გრუნტი, მეორე დელუვიური თიხები პირობითი საანგარიშო წინალობით 2-2.5 კგ/სმ². ალუვიური კენჭნარი -პირობითი საანგარიშო წინალობით 3-4 კგ/სმ².

6. საწარმოს ყველა ძირითადი ნაგებობა დაფუძნებულია მეორე საინჟინრო-გეოლოგიურ ელემენტზე. ეზოს ათვისებისას მავე ან მესამე საინჟინრო-გეოლოგიურ ელემენტზე უნდა დაფუძნდეს ახალი შენობა-ნაგებობებიც წინმსწრები საინჟინრო-გეოლოგიური კვლევების საფუძველზე შედგენილი პროექტის მიხედვით.

7. გამოყოფილი უბნის სეისმურობად მიღებულია 8 ბალი, სეისმურობის უგანზომილებო $A=0.12$ კოეფიციენტით.

ტერიტორიის კლიმატური მახასიათებლები

საქართველო გამოირჩევა თავის მეტეოკლიმატურ-მეტეოროლოგიური პირობების მრავალფეროვნებით. ამ მრავალფეროვნების დასახასიათებლად და სათანადო სამეცნიერო თუ პრაქტიკული საწარმოო-საზოგადოებრივი საქმიანობის უზრუნველსაყოფად, ქვეყანაში ფუნქციონირებს რეგულარული ჰიდრომეტეოროლოგიური დაკვირვებების სახელმწიფო ქსელი. მრავალწლიანი (ზოგიერთი სადგურისათვის - საუკუნოვანი) დაკვირვებების მონაცემების დამუშავების ბაზაზე დადგენილია საქართველოს, როგორც მთლიანი ქვეყნის, ასევე მისი რეგიონების, ცალკეული დასახლებული რაიონების და მსხვილი ქალაქების კლიმატური მახასიათებლები. აღსანიშნავია, რომ მის დასავლეთ და აღმოსავლეთ ნაწილებს გააჩნიათ კლიმატის ფორმირების გამოკვეთილად განსხვავებული ფიზიკურ-გეოგრაფიული და ატმოსფერული ცირკულაციის თავისებურებები. ამ რეგიონებში მიმდინარე ლოკალურ ანთროპოგენურ პროცესებს შეუძლიათ გავლენა იქონიონ მხოლოდ შეზღუდული მასშტაბით. აქედან გამომდინარე, საწარმოო ობიექტის საქმიანობასთან დაკავშირებით ზოგადად განიხილება - აღმოსავლეთ საქართველოს, ქვემო ქართლის ვაკის, სამგორის ველის, აგრეთვე იორის ზეგანის ნაწილის - სამგორის რაიონის დახასიათება.

სამგორის ველი მდებარეობს იორის ზეგანის ჩრდილო-დასავლეთ ნაწილში, მისი სიმაღლე ზღვის დონიდან 300-700 მეტრს შეადგენს.

კლიმატი ამ მიკრორეგიონში არის ზომიერად მშრალი, ზომიერად ცივი ზამთრით და ცხელი ზაფხულით, მთლიანად კი რაიონის კლიმატი მშრალი სუბტროპიკული ტიპისაა. რაიონის მიკროკლიმატის ტემპერატურული რეჟიმი საკმაოდ კონტრასტულია. აქ თოვლის საფარი არამდგრადია. დამახასიათებელია ჰაერის დაბინძურების საშუალო მეტეოროლოგიური პოტენციალი.

რუსთავსა და მის მიდამოებში ყველაზე ცივი თვეა იანვარი, რომლის საშუალო ტემპერატურა განაშენიანებულ ტერიტორიაზე 0.3°C-დან 0.9°C -მდეა, შემოგარენში კი, ტერიტორიის სიმაღლის გამო ამ თვის ტემპერატურა მნიშვნელოვნად ეცემა და უარყოფითი ხდება. ზაფხულში ქალაქის უმეტეს ტერიტორიაზე ტემპერატურა 24°C -ს აღემატება. რუსთავის განაშენიანებულ ტერიტორიაზე ყველაზე ცხელი თვე ივლისი,

შემოგარენში უფრო ცხელი თვეა აგვისტო. ჰაერის საშუალო წლიური ტემპერატურა რუსთავსა და მის მიდამოებში 13.0° C -მდეა.

ზედაპირული წყლები

ზედაპირული წყლების მუდმივი წყალსადინარი გამოკვლეულ ტერიტორიაზე და მის სიახლოვეში არ არის. აქ ზედაპირული წყლები მხოლოდ ხშირი წვიმების ან იშვიათი თოვლის დნობის დროს ყალიბდება დროებითი ნაკადების სახით. მათ ეზოს ფარგლებში გამოკვეთილი სადინარი არ გააჩნიათ და ფართობულ ხასიათს ატარებენ. აქ მაშინვე ხდება წყლების დიდი ნაწილის უშუალო ინფილტრაცია გრუნტებში, ხოლო შემდგომ, გაჩენილი მცირე სიღრმის დროებითი ტბორების დაცლა. მთლიანობაში ზედაპირული წყლები მიმართულია ნაკვეთიდან სამხრეთ-დასავლეთისაკენ. ეზოს ფარგლებში დროებითი ნაკადების მიერ გამოწვეული ფარობული ან ხაზობრივი ეროზიის რაიმე კვალი არ აღინიშნება.

რეგიონისათვის მდინარეთა ძირითადი არტერიაა მტკვარი, რომელიც საწარმოს ტერიტორიიდან დაშორებულია 2370 მეტრით.

მდინარე მტკვარი, რომელიც სათავეს თურქეთის რესპუბლიკაში იღებს, არის არა მარტო საქართველოს, არამედ მთელი ამიერკავკასიის უდიდესი მდინარე. მისი საერთო სიგრძეა 1364 კმ. მათ შორის საქართველოს ტერიტორიაზე - 390 კმ.

მდინარე მტკვრის აუზი მრავალფეროვანი ლანდშაფტებით ხასიათდება, რაც არსებით გავლენას ახდენს მის რეჟიმზე. მდინარისათვის დამახასიათებელია გაზაფხულის წყალდიდობა, ხოლო ზაფხულსა და ზამთარში წყალმცირობა. გაზაფხულის წყალდიდობა მარტის პირველ ნახევარში იწყება და მაქსიმუმს აღწევს აპრილის ბოლოსა და მაისის დასაწყისში. ივლის-აგვისტოში მტკვარზე წყალმცირობაა, ისევე როგორც მთელი ზამთრის განმავლობაში.

როგორც უკვე აღინიშნა, საწარმოო განლაგების ტერიტორიისათვის მდინარეთა ძირითადი არტერიაა მტკვარი, იგი შერეული საზრდოობის მდინარეა, იკვებება წვიმის, მიწისქვეშა წყლებით და თოვლით. ივლის-აგვისტოში წყალმცირობაა, მდგრადი წყალმცირობა კი ზამთარშია.

მტკვრის ჩამონადენის განაწილება სეზონის მიხედვით ასეთ სურათს იძლევა: გაზაფხულზე ჩამოედინება წლიური ჩამონადენის 48.5 %, ზაფხულში 26.9 %, შემოდგომაზე 13.7 %, ზამთარში 10.9 %. მტკვარი მძლავრი და წყალუხვი მდინარეა, იგი წყლის ენერჯის დიდ მარაგს ფლობს. თბილისთან საშუალო წლიური ხარჯი 200 მ³/წმ-ს აღემატება.

მდინარეთა წყალდიდობის დროს, განხილული მდინარეთა არტერია დიდი რაოდენობის წყლებს ატარებს, ცალკეულ წლებში კი კატასტროფული წყალდიდობა იცის.

მრავალწლიანი დაკვირვებების მონაცემებით საკვლევ რეგიონში მდინარეთა გაყინვა არ შეინიშნება.

საქართველოს კანონით “წყლის დაცვის შესახებ”, შემოღებულია წყლის დაცვისა და გამოყენების ნორმატივები, რომელთა დაწესების მიზანია – დადგინდეს წყლის

ობიექტებზე ზემოქმედების ისეთი ნორმები, რომლებიც უზრუნველყოფენ წყლის გარემოს შენარჩუნებას და ეკოლოგიურ წონასწორობას. ამ მიზნით დაწესებულია:

- წყლის მდგომარეობის ხარისხობრივი ნორმები;
 - წყლის ობიექტებში მავნე ნივთიერებათა(მათ შორის მიკროორგანიზმების) ემისიის (ჩაშვების) ზღვრულად დასაშვები ნორმები;
 - წყლის ობიექტების დატვირთვის ნორმები.
- საწარმოდან მდინარე მტკვარი დაშორებულია არანაკლებ 2370 მეტრი მანძილით.

ძირითადი ნიადაგები და ლანდშაფტები

თავდაპირველად აქ გავრცელებული იყო თხელი, ქვიანი რუხი-ყავისფერი ნიადაგები. ამჟამად ტერიტორიაზე ბუნებრივი ნიადაგი განადგურებული ან ძლიერ დაკნინებულია. იგი ნაწილობრივ მოისპო ჯერ კიდევ გასული საუკუნეში სამრეწველო მოედნების მშენებლობის პროცესში, ხოლო შემდეგ დაკნინდა ტერიტორიის ათვისების და საწარმოო საქმიანობის შედეგად.

ამჟამად ქარხნის ტერიტორიის თითქმის მესამედი ფართობი უჭირავს საწარმოო და დამხმარე შენობა-ნაგებობებს და მათთან მისასვლელ, გზებს სადაც ნიაერთობა 98 აღარ არის. დარჩენილ ფართობებზე, ნიადაგი გაიტკეპნა და დაკნინდა ადამიანის და ტრანსპორტის ხშირი მოძრაობით.

ფაუნა და ფლორა

როგორც უკვე იყო აღნიშნული, საწარმოო ობიექტი განლაგება იგეგმება გარდაბნის რაიონში (ქ. რუსთავში). ამ ტერიტორიის მცენარეული საფარი წარმოდგენილია გარდაბნის რაიონისათვის დამახასიათებელი სპეციფიკით. თვით რაიონში, მდინარე მტკვრის ნაპირთა გასწვრივ მეჩხერად (უმთავრესად საშუალო და ხნოვანი მცენარეულობით), ხოლო ქალაქის გარეუბნებში გავრცელებულია ბალჩა-ბალები და სათესი კულტურები.

გარდაბნის უბნის ჩრდილო და ჩრდილო-დასავლეთი ნაწილი უჭირავს მთებს, სამხრეთი და სამხრეთ-დასავლეთი – ვაკეებსა და ზეგანს. წყლის ობიექტებიდან, უბნის ტერიტორიის მთავარი მდინარე მტკვარია, მტკვრის მარჯვენა მხარეს არის კუმისის ტბა, ხოლო მარცხენა მხარეს ჯანდარის ტბა. რუსთავ-გარდაბნის უბანში ნიადაგები ზონალურად არის გავრცელებული – ტერასულ ვაკეებზე წაბლა ნიადაგები ჭარბობს, ხოლო ზეგანზე ნემომპალა სულფატური (გაჯიანი). მნიშვნელოვანი ფართობი უჭირავს აგრეთვე შავმიწებს. მთისწინეთში მეტწილად კარბონატული ნიადაგებია, რომელთაც ზემოთ სხვადასხვა სახის ტყის ყომრალი ნიადაგი ენაცვლება. აქ განვითარებულია აგრეთვე, ალუვიური(მდინარის ტერასებზე) ჭაობის(ტბისპირა ზოლში) და მლაშობი(ნატბეურებზე) ნიადაგები. ხევ-ხრამების ციცაბო ფლატეებზე ძლიერ ჩამორეცხილი ნიადაგებია. ადგილობრივი ჰავის თავისებურებებთან ერთად, ყველა ამ ფაქტორების გათვალისწინებით, ყალიბდება უბნის ფლორისა და ფაუნის ძირითადი კომპონენტები.

გარდაბნის უბნის მთელ ტერიტორიაზე საკმაოდ მრავალრიცხოვანი სახეობის მცენარე ხარობს(ქ. ჯაყელი, ვ. ჯაომვილი). აქ არის მცენარეთა უნიკალური ჯიშები – ავშანი, ჩარანი, ყარლანი, ხვარზვარი და სხვა. ფართოდაა გავრცელებული ეფემერები – ბოლქვიანი თივაქასრა და შვრიელა, გაბატონებულია ძირითადად მეორეული უროიანი და ვაციწვერიანი ველები, მთისწინეთისათვის დამახასიათებელია ჯაგ-ეკლიანი ველები და მეჩხერი ტყეები. უბნის ტერიტორიის ერთი ნაწილი ტყეებს უჭირავს, ეს ტყეები ძირითადად ქედებს შუა ფერდობებზეა შემორჩენილი. აქ ჭარბობს მუხნარი, მუხნარ-რცხილნარი და რცხილნარი(ზედა ზოლში), იზრდება წიფელი, იფანი, ნეკერჩხალი, კავკასიური აკაკი, აქა-ქ არის ფიჭვი, ბოყვი და სხვა. ქვეტყეში, ღია უბნებზე იზრდება მარცვლოვანი ნაირბალახები, ხოლო ტენიან დაჩრდილულზე აქა-იქ – ჭანჭყატა და ბამგი. მდინარე მტკვრის ჭალებში შემორჩენილია ჭალის ტყეები, ხოლო ქედების თხენმები უჭირავს ნაირბალახოვან მდელოებს, რომლებიც სათიბ-სამოვრებადაა გამოყენებული. ტბებისპირა ჭარბტენიან ზოლში გავრცელებულია ჭაობის მცენარეულობა.

გარდაბნის უბნის ცხოველთა სამყარო, ადრინდელ პერიოდებთან შედარებით, მნიშვნელოვნადაა შემცირებული. ტყის და ველის ცხოველთა ადრე არსებულ ნაირსახეობებიდან ამჟამად მხოლოდ მათი რამდენიმე სახეობაა შემორჩენილი – ტყის ზონაში გვხვდება ირემი, შველი, მგელი, მელა, მაჩვი, ტყის კატა, ციყვი, კურდღელი, ზღარბი და სხვა, ველებში - მელა, ველის თაგვი, მემინდვრია, კურდღელი. უბნის ტერიტორიაზე ფრინველებიდან ბინადრობს მინდვრის ბელურა, წიწკანა ოფოფი, კაკაბი, ხოხობი, ველის არწივი, ქორი, მიმინო, ქვეწარმავლებიდან – ხვლიკი, გველი, ჯოჯო, კუ, წყლის ობიექტებთან ბევრია მცურავი ფრინველი, მტკვარში გავრცელებულია წვერა, ციმორი, ლოქო, შმაია, კობრი, ხრამული.

თვით დაგეგმილი ქარხნის ტერიტორიაზე მცენარეული საფარი არ არის

შეიძლება გაკეთდეს დასკვნა, რომ საწარმოს ტერიტორიაზე და მის მიმდებარედ მოზარდი მცენარეულობა არ წარმოადგენს განსაკუთრებულ ფასეულობას და არ საჭიროებს დაცვის განსაკუთრებულ ზომებს.

როგორ ზემოთ იყო აღნიშნული ქარხანა განთავსებულია ქალაქ რუსთავში, რის გამოც ის ძირითადად წარმოადგენს სინანტროპული სახეობების ადგილსამყოფებს. ფაუნისტური თვალსაზრისით ეს ადგილი არ არის მნიშვნელოვანი.

საკვლევი ტერიტორიის დათვალიარების დროს არ დაფიქსირებულა კანონით დაცული არც ერთი სახეობის არსებობის დამადასტურებელი ნიშანი.

საქართველოში გავრცელებული ძუძუმწოვართა 109 სახეობიდან 26 სახეობა კანონით დაცულია. დაცული სახეობებიდან სოფელი გამარჯვების მიმდებარე ტერიტორიაზე ბინადრობს მხოლოდ ღამურების 3 სახეობა.

ქვეყანაში აღრიცხული ფრინველების 390 სახეობიდან, საქართველოს წითელ წიგნში შეტანილია 55 სახეობა. ქარხნის განთავსების ტერიტორიაზე და მის უშუალო სიახლოვეს არ ბინადრობს ფრინველების კანონით დაცული არც ერთი სახეობა. ანალოგიური მდგომარეობაა ამფიბიების და რეპტილიების შემთხვევაშიც.

მწვანე ნარგავების როლი მეტად მნიშვნელოვანი და მრავალფეროვანია. განსაკუთრებით აღსანიშნავია მწვანე ნარგავების ჰიგიენური თვისებები. რადგან ისინი არეგულირებენ სითბურ და რადიაციულ რეჟიმს. მიკროკლიმატს და ქმნიან გარემოში კომფორტულ პირობებს. მნიშვნელოვნად ასუსტებენ გარემოს ისეთი არასასურველი ფაქტორების მოქმედებას, როგორცაა ქარები, მტვრითა და მავნე აირებით დაბინძურება, ხმაური, მწვანე ნარგავები დადებითად მოქმედებს ადამიანის ჯანმრთელობაზე, მის ფსიქიკაზე, აუმჯობესებს განწყობილებას, ამალღებს ორგანიზმის საერთო ტონუსს და შრომისუნარიანობას, ასევე დიდია მწვანე ნარგავების არქიტექტურულ-დეკორატიული მნიშვნელობა. მწვანე ნარგავები სილამაზესა და დეკორატიულობას მატებს საწარმოს განაშენიანებისაგან თავისუფალ ტერიტორიებს.

მწვანე ნარგავები კარგად მოქმედებს მიკროკლიმატზე, სახელდობრ, ჰაერის ტემპერატურაზე, ტერიტორიის სინოტივეზე, ჰაერის მოძრაობის სიჩქარეზე, მზის რადიაციაზე, ნიადაგსა და მისი საფარის ტემპერატურაზე. მწვანე ნარგავები ზაფხულის ცხელ დღეებში მნიშვნელოვნად არბილებს ღია სივრცეების ტემპერატურულ რეჟიმს, რის გამოც მწვანე მასივებს შორის ჰაერის ტემპერატურა უფრო დაბალი და გრილია, ვიდრე ასფალტის საფარი. დაფარულ ადგილებში, ზამთარში კი პირიქით. მწვანე ნარგავების ზონაში უფრო თბილა, ვიდრე ღია ტერიტორიაზე.

მწვანე ნარგავები ფოთლების ზედაპირებიდან ნამის აორთქლების შედეგად მოქმედებს ჰაერის სინოტივეზე. ზაფხულის ცხელ დღეებში ჰაერის სინოტივე მწვანე მასივებს შორის 18-22%-ით მეტია, ვიდრე ღია ადგილებში.

დაცული ტერიტორიები

საწარმოს განკუთვნილი ტერიტორიიდან ყველაზე ახლოს მდებარეობს - **გარდაზნის ალკვეთილის ტერიტორია** რომელიც საწარმოო ტერიტორიიდან დიდი მანძილითაა დაშორებული არანაკლებ 12 კმ) და აქედან გამომდინარე შემოთავაზებული მდებარეობა არ ახდენს უარყოფით გავლენას დაცულ ტერიტორიებზე.

გარდაზნის ალკვეთილი – დაცული ტერიტორია გარდაზნისა და მარნეულის მუნიციპალიტეტის საზღვარზე საზღვარზე, თბილისიდან 39 კილომეტრში, აზერბაიჯანის საზღვართან. ალკვეთილი დაარსდა 1996 წელს. მისი ფართობი 3484 ჰექტარია.

გარდაზნის ალკვეთილი ამ ტერიტორიაზე არსებულ ტყის კორომთა შენარჩუნების, მათი მდგომარეობის გაუმჯობესებისა და იქ მოზინადრე ფაუნის წარმომადგენელთა დაცვის მიზნით შეიქმნა.

გარდაზნის ალკვეთილის ფლორის მთავარი სიმდიდრეა ჭალის ტყეები, რომლის მთავარი ხე-მცენარეებია: ხვალო, ოფი, წნორი, მთრთოლავი ტირიფი, ჭალის მუხა, თელა და პატარა თელადუმა. ქვეტყეში იზრდება კუნელი, დატოტვილი იაღღუნი, შინდანწლა და ქაცვი, ლიანებიდან გვხვდება: კატაბარდა, ღვედკეცი და სვია.

გარდაზნის ალკვეთილში ხერხემლიანების, კერძოდ, თევზების 21 სახეობა, ამფიბიების 4 სახეობა, რეპტილების 4 სახეობა, ფრინველების 135 სახეობა და

ძუძუმწოვრების 26 სახეობა ბინადრობს, რაც ბიომრავალფეროვნების მაღალ დონეზე მიუთითებს. გარდაბნის დაცულ ტერიტორიაზე ჯერ კიდევ გვხვდება კეთილშობილი ირემი, რომელიც საქართველოს “წითელ ნუსხაშია” შეტანილი.

გარდაბნის აღკვეთილი, ქვემო ქართლში მდიდარი ისტორიული წარსულის მხარეში მდებარეობს. აღკვეთილის სიახლოვეს აღმოჩენილია ენეოლითის- ადრინდელი ბრინჯაოს ხანის ნამოსახლარები, გათხრილია შუა ბრინჯაოს ხანის ეპოქის სამარხები, ნაპოვნია გვიანდელი ბრინჯაოს და ადრინდელი რკინის ეპოქის ძეგლები. გარდაბნის აღკვეთილთან ახლოს მდებარე ისტორიულ ძეგლთა შორის ყველაზე გამორჩეული უდავოდ დავით გარეჯის სამონასტრო კომპლექსია. საუკუნეების მანძილზე დავით გარეჯის გარშემო უსიცოცხლო და უწყლო ივრის ზეგანზე მრავალი დიდი და პატარა მონასტერი გაჩნდა, ხოლო ეს ადგილები საქართველოს სულიერების კერად, მწიგნობრობის და კედლის მოხატულობის ცენტრად იქცა. დავით გარეჯის მონასტრებიდან ერთ-ერთი ყველაზე მნიშვნელოვანი – ბერთუბანი დღეს აზერბაიჯანის ტერიტორიაზე მდებარეობს. დავითის ლავრა, უდაბნო, ნათლისმცემელი, ვერანგარეჯა, ჩიჩხიტური, დოდოს რქა, თეთრი სენაკები. ეს დიდ სამონასტრო კომპლექსში შემავალი, შესანიშნავ პეიზაჟებში ჰარმონიულად ჩამჯდარი ძეგლებია, რომლებიც მრავალად იზიდავს დამთვაირებლებს და მორწმუნეებს. დავითგარეჯაში განვითარებულია ტურიზმი.

4. დაგეგმილი საქმიანობის დროს მოსალოდნელი ზემოქმედებები და შემარბილებელი ზომები

ზემოქმედებები ბუნებრივ გარემოზე მოსალოდნელია, როგორც მშენებლობის ასევე ექსპლუატაციის ეტაპზე.

დაგეგმილი საქმიანობის განხორციელებისას მოსალოდნელი ზემოქმედების სახეებიდან

შეიძლება განხილული იყოს:

- ატმოსფერული ჰაერის დაბინძურება;
- ხმაურის გავრცელება;
- ნიადაგის და გრუნტის დაბინძურების რისკი;
- ზემოქმედება ზედაპირული წყლებზე;
- მიწისქვეშა/გრუნტის წყლების დაბინძურების რისკები;
- ნარჩენებით გარემოს დაბინძურების რისკები;
- ზემოქმედება სატრანსპორტო ნაკადებზე;
- ადგილობრივი გზების საფარის დაზიანება;
- ზემოქმედება ადამიანის ჯანმრთელობაზე.

დაგეგმილი საქმიანობის სპეციფიკიდან გამომდინარე, განხილული იქნა ყველა ის შესაძლო ზემოქმედებები, რომლსაც გამოიწვევს საწარმოს ფუნქციონირება გარემოზე.

4.1. ატმოსფერულ ჰაერში გაფრქვევა:

საწარმოს საქმიანობის შედეგად ატმოსფეროში გამოიყოფა მავნე ნივთიერებები. ყურადღებას და განხილვას მოითხოვს დაგეგმილი საქმიანობის შედეგად გარემოში გამოფრქვეული მავნე ნივთიერება არაორგანული მტვერი, მანგანუმის ორჟანგი, აზოტის დიოქსიდი, NO₂, გოგირდის დიოქსიდი, SO₂, ნახშირჟანგი, CO, ქრომი(Cr⁺⁶), თუთიის ოქსიდი, ტყვია და მისი ნაერთები, ნიკელი მეტალური, კადმიუმის სულფატი, დარიშხანი, სპილენძის ოქსიდი, ვერცხლისწყალი, სელენი, Se, ცხრილ-4.1.1.-ში მოცემულია საწარმოში წარმოქმნილი მავნე ნივთიერებების კოდი, ზღვრულად დასაშვები კონცენტრაციების მნიშვნელობები, გაფრქვევის სიმძლავრეები და საშიშროების კლასი.

მავნე ნივთიერებათა ზღვრულად დასაშვები კონცენტრაციები

#	მავნე ნივთიერების დასახელება	კოდი	ზღვრულად დასაშვები კონცენტრაცია(ზღვ) მგ/მ ³		საშიშროების კლასი
			მაქსიმალური ერთჯერადი	საშუალო დღე-ღამური	
1	2	3	4	5	6
1	არაორგანული მტვერი	2909	0.3	0.1	3
2.	სილიციუმის დიოქსიდი	2907	0.15	0.05	3
3	ალუმინის ოქსიდი	101	-	0.01	2
4	კალციუმის ოქსიდი	128	-	0.3	2
5	მაგნიუმის ოქსიდი	138	0.4	0.05	3
6	მანგანუმის დიოქსიდი	143	0.01	0.001	2
7	აზოტის დიოქსიდი, NO ₂	301	0.2	0.040	2
8	ნახშირჟანგი, CO	337	5	3	4
9	ქრომი(Cr ⁺⁶)	0203	-	0.0015	1
10	გოგირდის დიოქსიდი	0330	0,35	0,15	3
11	თუთიის ოქსიდი	0207	-	0,05	3
12	ტყვია და მისი ნაერთები	0184	0,001	0,003	1
13	ნიკელი მეტალური	0163	0,002	0,0002	2
14	კადმიუმის სულფატი	255	-	0,0003	1
15	დარიშხანი	325	-	0.003	2
16	სპილენძის ოქსიდი	146	-	0.002	2
17	ვერცხლისწყალი	183	-	0.0003	1
18	სელენი, Se	329	0.0001	0.00005	1

საწარმოს პრინციპული ფუნქციონირების მონაცემების ანალიზის საფუძველზე დადგენილი – გარემოს უმთავრესი დამაბინძურებელი წყაროებია:

- აგლომერაციის ნედლეულის საწყობი, (№500, №501 წყარო, გ-1, გ-2);
- აგლომერაციის ნედლეულის მიმღებ ბუნკერებში ჩაყრა, (№502 წყარო, გ-3);
- აგლომერაციის ნედლეულის ლენტური ტრანსპორტიორი, (№503 წყარო, გ-4);
- აგლომერაციის ნედლეულის შემრევში მორევა, (№504 წყარო, გ-5);
- აგლომერაციის საამქროს შესაცხობი უბანი, (№1 წყარო, გ-6);
- მზა პროდუქციის დროებითი განთავსების ტერიტორია, (№505 წყარო, გ-7);

დაგეგმილი წარმოებიდან უახლოესი დასახლებული პუნქტი დაშორებულია 325 მეტრით.

გათვლები განხორციელდა იმ შემთხვევისათვის, როცა ერთდროულად აფრქვევს ყველა წყარო, რაც შეეყვანილ იქნა კომპიუტერში, მოცემულია დანართის პირველ ფურცელზე.

რადგან უახლოესი დასახლებული პუნქტი დაცილებულია 325 მეტრით, ამიტომ გაანგარიშებული ემისიების შესაბამისად, ჰაერის ხარისხის მოდელირება [8] შესრულდება ობიექტის წყაროებიდან 325 მეტრ მანძილზე შესაბამის ნორმირებული ზონის საკონტროლო წერტილების მიმართ.

ასევე კუმულაციური ზემოქმედებისას გათვალისწინებულ იქნა ქალაქის მოსახლეობის რაოდენობის გათვალისწინებით (125 - 250 ათასი მოსახლეობა) და შპს „კონსტრუქციას“ და შპს „Construction Service“ ლითონის კონსტრუქციების წარმოების საწარმოები, შპს „ვაგონშემკეთებელი კომპანიის“ ვაგონშემკეთებელი ქარხანა.

გათვლების საკონტროლო წერილებად შეირჩა საწარმოდან 325 მეტრი მანძილზე არსებული წერტილები:

1. (0; 325); 2. (-295; -200); 3. (325; 0); 4. (300; -600).

აღნიშნული გათვლების შედეგები წარმოდგენილია ცხრილ 4.1.2-ში.

ცხრილი 4.1.2.

მავნე ნივთიერებათა კონცენტრაციების მნიშვნელობები საკონტროლო წერტილებში

ნივთიერების კოდი	ნივთიერების დასახელება	საკონტროლო წერტილები (ზდკ-ს წილი)			
		(0; 325)	(-295; -200)	(325; 0)	(300; -600)
2909	არაორგანული მტვერი	0.44	0.61	0.44	0.45
2907	სილიციუმის დიოქსიდი	გაფრქვევის ინტენსივობის სიმცირის გამო გათვლები არ იწარმოა			
101	ალუმინის ოქსიდი				
128	კალციუმის ოქსიდი				
143	მანგანუმის დიოქსიდი	0.22	0.57	0.16	0.22
301	აზოტის დიოქსიდი, NO ₂	0.23	0.23	0.23	0.21
337	ნახშირჟანგი, CO	0.54	0.53	0.54	0.48
0330	გოგირდის დიოქსიდი	0.89	0.89	0.89	0.68
0184	ტყვია და მისი ნაერთები	0.0045	0.02	0.0046	0.0062
0207	თუთიის ოქსიდი				
138	მაგნიუმის ოქსიდი	გაფრქვევის ინტენსივობის სიმცირის გამო გათვლები არ იწარმოა			
0203	ქრომი(Cr ⁺⁶)				
0163	ნიკელი მეტალური				
255	კადმიუმის სულფატი				
325	დარიშხანი				
146	სპილენძის ოქსიდი				
183	ვერცხლისწყალი				
329	სელენი, Se	0.01	0.01	0.01	0.01

როგორც ცხილი 4.1.2-დან ჩანს მიწისპირა კონცენტრაციების მნიშვნელობები მავნე ნივთიერებებისა დასაშვებ ნორმაზე ნაკლებია.

4.2. ზემოქმედება წყლის ხარისხზე

წყალი საწარმოში გამოიყენება სასმელ-სამეურნეო მიზნებისათვის, საწარმო და სახანძრო მიზნებისათვის.

სასმელ-სამეურნეო და საწარმოო მიზნებისათვის საწარმო წყალს იღებს ადგილობრივი წყალმომარაგების სისტემიდან.

წყლის ხარჯი სასმელ-სამეურნეო მიზნებისათვის

სასმელ-სამეურნეო მიზნებისათვის წყალი გამოიყენება საოფისე შენობაში და სანიტარულ კვანძებში მოსამსახურეთა მოთხოვნების დასაკმაყოფილებლად. სასმელ-სამეურნეო მიზნებისათვის წყლის ხარჯი გაანგარიშებულია "კომუნალური წყალმომარაგებისა და კანალიზაციის სისტემებით სარგებლობის წესების" მიხედვით (დამტკიცებულია საქართველოს ურბანიზაციისა და მშენებლობის მინისტრის 21.10.1998 წ., №81 ბრძანებით).

სასმელ-სამეურნეო მიზნებისათვის წყლის რაოდენობას ვანგარიშობთ შემდეგი ფორმულით:

$$Q = (A \times N) \text{ მ}^3/\text{დღ-ში};$$

სადაც:

Q - დღელამეში სასმელ-სამეურნეო მიზნებისათვის საჭირო წყლის ხარჯი;

A – მუშაკთა საერთო რაოდენობა დღელამის განმავლობაში, ჩვენ შემთხვევაში A = 40 მუშაკი;

ხოლო N- წყლის ნორმა სასმელ-სამეურნეო მიზნებისათვის ერთ მუშაკზე დღის განმავლობაში, ჩვენ შემთხვევაში N = 0.045 მ³/დღ.;

აქედან გამომდინარე, დღელამეში სასმელ-სამეურნეო მიზნებისათვის საჭირო წყლის ხარჯი იქნება:

$Q = (40 \times 0.045) = 1.8 \text{ მ}^3/\text{დღ-ში}$, ხოლო წლიური რაოდენობა იქნება $1.8 \times 330 = 594 \text{ მ}^3/\text{წელ-ში}$.

სამეურნეო-ფეკალური ჩამდინარე წყლების შემადგენლობაში - როგორც წესი, შედის:

- გაუხსნელი მინარევები, რომლებიც წყალში მსხვილ შეწონილ მდგომარეობაში იმყოფებიან და არაორგანული წარმოშობის არიან;

- კოლოიდური ნივთიერებები, რომლებიც შედგებიან მინერალური და ორგანული ნაწილაკებისაგან;

- გახსნილი ნივთიერებები, რომლებიც წყალში იმყოფებიან მოლეკულურ-დისპერსული ნაწილაკების სახით.

სამეურნეო-ფეკალური ჩამდინარე წყლების დაბინძურების ძირითადი მახასიათებელი ნივთიერებები არიან: შეწონილი ნაწილაკები, ორგანული ნივთიერებები, აზოტის ნაერთები, პოლიფოსფატები, ცხიმები, ქლორიდები, კალიუმი.

წყლის ხარჯი საწარმოო მიზნებისათვის

წყლის გამოყენება საწარმოო მიზნებისათვის მოხდება მტვერდამჭერ სველ სისტემაში, სკრუბერში.

სველ მტვერდამჭერი სისტემისთვის წყლის ბრუნვით სისტემაში 20 მ³ წყალია გათვალისწინებული, რომელსაც დანაკარგების შესავსებად დღე-ღამეში ესაჭიროება 0.1 მ³ წყალი, ანუ წელიწადში 33 მ³.

წყალარინება

საწარმოს ტერიტორიაზე წარმოიქმნება:

- სამეურნეო-საყოფაცხოვრებო ჩამდინარე წყლები საოფისე შენობიდან და სანიტარული კვანძებიდან;
- სანიაღვრე წყლები.

სამეურნეო-საყოფაცხოვრებო ჩამდინარე წყლები

როგორც ზემოთ დადგინდა გაანგარიშებით, სასმელი წყლის ხარჯი სასმელ-სამეურნეო მიზნებისათვის შეადგენს:

$$Q = 1.8 \text{ მ}^3/\text{დღ-ში.}$$

სამეურნეო-საყოფაცხოვრებო ჩამდინარე წყლების ხარჯს ვიღებთ მოხმარებული წყლის 90%-ს, შესაბამისად ჩამდინარე წყლების დღეღამური ხარჯი შეადგენს:

$$q = 1.8 \times 0.9 = 1.62 \text{ მ}^3/\text{დღ-ში, ანუ } 1.62 \times 330 = 534.6 \text{ მ}^3/\text{წელ.}$$

აღნიშნული სამეურნეო-საყოფაცხოვრებო ჩამდინარე წყლების ჩაშვება განხორციელდება ქ. რუსთავის საკანალიზაციო სისტემაში.

სანიაღვრე წყლები

სანიაღვრე ჩამდინარე წყლების ხარჯი იანგარიშება ფორმულით:

$$q = 10 \times F \times H \times K$$

სადაც:

q – სანიაღვრე წყლების ხარჯია დროის გარკვეულ პერიოდში მ³,

F - ტერიტორიის ფართობი ჰა, ჩვენ შემთხვევაში, საწარმოო ტერიტორია, რომლის ფართობია - 1575 კვ.მ, ანუ - 0.1575 ჰა.

H – ნალექების რაოდენობა დროის გარკვეულ პერიოდში, მმ. „სამშენებლო კლიმატოლოგია“-ს მიხედვით საწარმოს განლაგების ტერიტორიისათვის ნალექების წლიური რაოდენობა შეადგენს 382 მმ/წელ-ში, ხოლო ნალექების დღეღამური მაქსიმუმი - 123 მმ/დღ.

K – ტერიტორიის საფარის ტიპზე დამოკიდებული კოეფიციენტი (ჩვენ შემთხვევაში და ვიღებთ - K= 0.8).

ფორმულის გამოყენებით მივიღებთ სანიაღვრე წყლების წლიურ ხარჯს:

$$q_{\text{წელ.}} = 10 \times 0.1575 \times 382 \times 0.8 = 481.32 \text{ მ}^3/\text{წელ.}$$

ხოლო თუ გავითვალისწინებთ ნალექების დღე-ღამური მაქსიმალურ სიდიდეს, სანიაღვრე წყლების ხარჯის დღე-ღამური მნიშვნელობა ტოლი იქნება:

$$q_{\text{დღ.მაქს.}} = 10 \times 0.1575 \times 123 \times 0.8 = 154.98 \text{ მ}^3/\text{დღ.ღ.}$$

სანიაღვრე წყლების მაქსიმალური საშუალო საათური ხარჯი იქნება:

$$q_{\text{საშ.მაქს.}} = 154.98 : 24 = 6.4575 \text{ მ}^3/\text{სთ.}$$

საწარმოო ტერიტორიიდან წარმოქმნილი სანიაღვრე წყლების დაბინძურების რისკი არ არსებობს, რადგან საწარმოო პროცესი მიმდინარეობს ზემოდან დახურულ შენობაში. აღნიშნული წყლები მოხვდება ქ. რუსთავის სანიაღვრე სისტემებში.

4.3. ზემოქმედება ზედაპირულ წყლებზე

დაგეგმილი საქმიანობით გამოწვეული ზემოქმედების ზონაში, ყველაზე სენსიტიურ ზედაპირული წყლის ობიექტს წარმოადგენს მდინარე მტკვარი, რომლებიც საწარმოო ობიექტიდან არანაკლებ 2800 მეტრი მანძილითაა დაშორებული.

რადგან საწარმოს არ გააჩნია ზედაპირულ წყლის ობიექტებზე ჩამდინარე წყლები, ამიტომ ზედაპირულ წყლებზე ზემოქმედება ბუნებრივია არ იქნება.

4.4. ნიადაგების და გრუნტის ხარისხობრივი მდგომარეობის შეფასება და ნიადაგების დაბინძურების ფაქტორი

ნიადაგი რთული შედგენილობის ფაქიზი სისტემაა, რომელიც ძალზე მგრძნობიარეა ეგზოგენური ნივთიერებების მიმართ. მისი თავისებურებაა ტექნოგენური ნივთიერებების კონცენტრირება და ფიქსაცია. ნიადაგში მოხვედრილი ნივთიერებების დიდი ნაწილი სორბციის გამო გადადიან უძრავ ფორმაში. ნორმირებული ნივთიერებების გავლენით იცვლება ნიადაგის ბუნება, დეგრადირდება მიკროფლორა და ნელდება მცენარის განვითარება. აღნიშნული საქმიანობის სპეციფიკაციის გამო ძირითად დამაბინძურებელ ფაქტორს წარმოადგენს ავტოტრანსპორტიდან ავარიულად დაღვრილი ნავთობპროდუქტების ნიადაგში მოხვედრა.

ნარჩენების მართვის წესების დარღვევა უარყოფით გავლენას ახდენს გარემოს სხვადასხვა რეცეპტორებზე, როგორც არის: ნიადაგის საფარი, მიწისქვეშა წყლები, მცენარეული საფარი. შესაბამისად, აღნიშნული საქმიანობით ბუნების სხვადასხვა რეცეპტორებზე ზეგავლენის თავიდან ასარიდებლად, მნიშვნელოვანია კომპანიაში უზრუნველყოს ნარჩენების მართვა კანონმდებლობით გათვალისწინებული მოთხოვნებით.

ნავთობპროდუქტების ნიადაგში მოხვედრა პირველ რიგში იწვევს მასში ჟანგბადის განახლების შეფერხებას და მიკროფლორის განადგურებას. აღნიშნულის შედეგად მცირდება ნიადაგის ბუნებრივი გაფხვიერების ხარისხი და ჰუმუსის ფენა კარგავს ნაყოფიერებას. მეორეს მხრივ შესაძლებელია ნავთობპროდუქტების მცენარეებში მოხვედრა, რაც თავის მხრივ მცენარეული საფარის მომხმარებელ სხვა რეცეპტორებზე ახდენს მავნე ზეგავლენას.

აღნიშნულის შედეგად საკვლევი ტერიტორიის ფარგლებში ნიადაგის ნაყოფიერი ფენა არ არსებობს, რომელიც დღეისობით მოასფალტებულია ან მომანდაკებულია.

გარემოზე შესაძლო ზემოქმედებების ანალიზისას გასათვალისწინებელია ნიადაგის ხარისხის გაუარესების რისკები და ასეთი რისკების მინიმუზაციისათვის საჭირო ღონისძიებების შემუშავება.

დაგეგმილი საქმიანობის პროცესში მიწის სამუშაოები არ არის დაგრგმილი, აქედან გამომდინარე არ მოხდეს რაიმე მიწის ნაყოფიერი ფენის მოხსნა.

საწარმოს ექსპლუატაციის პროცესში ნიადაგის/გრუნტის ხარისხის გაუარესების რისკები შიძლება გამოიწვიოს:

- საწარმოო და საყოფაცხოვრებო ნარჩენების მართვის წესების დარღვევა;
- ავტოტრანსპორტიდან ნავთობპროდუქტების ავარიული დაღვრა;
- მოძველებული და ამორტიზებული საწარმოო-სანიადვრე შიდა კანალიზაციის სისტემების ექსპლუატაცია;

ნიადაგისა და გრუნტების დაბინძურების რისკები მინიმუმამდეა დაყვანილი, რადგან საწარმოო მთელი პროცესი მიმდინარეობს დახურულ შენობაში, რომლის იატაკი მობეტონებულია, ამიტომ ნიადაგის დაბინძურების რისკ-ფაქტორები პრაქტიკულად არარსებობს.

4.5. ზემოქმედება ბიოლოგიურ გარემოზე

4.5.1 ზემოქმედება ბიოლოგიურ საფარზე

საწარმოს განთავსების ტერიტორია წარმოადგენს უკვე არსებულ საწარმოო ტერიტორიას და ამდენად არ გამოირჩევა მცენარეთა მრავალფეროვნებით, რაც პირველ რიგში საწარმოს ადგილმდებარეობის სპეციფიკით არის გამოწვეული.

თვით ამ ტერიტორიის მცენარეული საფარი წარმოადგენილია გარდაბნის რაიონისათვის დამახასიათებელი სპეციფიკით. თვით რაიონში, მდინარე მტკვრის ნაპირთა გასწვრივ მეჩხერად (უმთავრესად საშუალო და ხნოვანი მცენარეულობით), ხოლო ქალაქის გარეუბნებში გავრცელებულია ბაღა-ბაღები და სათესი კულტურები.

გარდაბნის უბნის ჩრდილო და ჩრდილო-დასავლეთი ნაწილი უჭირავს მთებს, სამხრეთი და სამხრეთ-დასავლეთი – ვაკეებსა და ზეგანს. წყლის ობიექტებიდან, უბნის ტერიტორიის მთავარი მდინარე მტკვარია, მტკვრის მარჯვენა მხარეს არის კუმისის ტბა, ხოლო მარცხენა მხარეს ჯანდარის ტბა. რუსთავ-გარდაბნის უბანში ნიადაგები ზონალურად არის გავრცელებული – ტერასულ ვაკეებზე წაბლა ნიადაგები ჭარბობს, ხოლო ზეგანზე ნეშომპალა სულფატური (გაჯიანი). მნიშვნელოვანი ფართობი უჭირავს აგრეთვე შავმიწებს. მთისწინეთში მეტწილადკარბონატული ნიადაგებია, რომელთაც ზემოთ სხვადასხვა სახის ტყის ყომრალი ნიადაგი ენაცვლება. აქ განვითარებულია აგრეთვე, ალუვიური(მდინარის ტერასებზე) ჭაობის(ტბისპირა ზოლში) და მლაშობი(ნატბეურებზე) ნიადაგები. ხევ- ხრამების ციცაბო ფლატეებზე ძლიერ ჩამორეცხილი ნიადაგებია. ადგილობრივი ჰავის თავისებურებებთან ერთად, ყველა ამ ფაქტორებისგათვალისწინებით, ყალიბდება უბნის ფლორისა და ფაუნის ძირითადი კომპონენტები.

გარდაბნის უბნის მთელ ტერიტორიაზე საკმაოდ მრავალრიცხოვანი სახეობის მცენარე ხარობს (ქ. ჯაყელი, ვ. ჯაოშვილი). აქ არის მცენარეთა უნიკალური ჯიშები – ავშანი, ჩარანი, ყარლანი, ხვარზვარი და სხვა. ფართოდაა გავრცელებული ეფემერები – ბოლქვიანი თივაქასრა და შვრიელა, გაბატონებულია ძირითადად მეორეული უროიანი და ვაციწვერიანი ველები, მთისწინეთისათვის დამახასიათებელია ჯაგ-ეკლიანი ველები და მეჩხერი ტყეები.

რადგან ქარხნის განთავსება უნდა განხორციელდეს უკვე არსებულ სამრეწველო ტერიტორიაზე, ბუნებრივია საწარმოს არავითარი ზეგავლენა ექნება მცენარეულ საფარზე როგორც მისი მშენებლობის, ასევე ფუნქციონირების ეტაპზე.

საწარმოში საამშენებლო სამუშაოების დამთავრების შემდეგ მოხდება ტერიტორიის კეთილმოწყობა, კერძოდ მოეწყობა მწვანე გაზონები, ასევე შესაძლებლობისამებრ მოხდება მრავალწლიანი მცენარეების დარგვა და გამწვანების ზოლის შექმნა.

4.5.2. ზემოქმედება ფაუნაზე

ცხოველთა სამყარო, გარდაბნის რაიონში ადრინდელ პერიოდებთან შედარებით, მნიშვნელოვნადაა შემცირებული. ტყის და ველის ცხოველთა ადრე არსებულ ნაირსახეობებიდან ამჟამად მხოლოდ მათი რამდენიმე სახეობაა შემორჩენილი – ტყის ზონაში გვხვდება მგელი, მელა, მაჩვი, ტყის კატა, ციყვი, კურდღელი, ზღარბი და სხვა, ველებში - მელა, ველის თაგვი, მემინდვრია, კურდღელი. უბნის ტერიტორიაზე ფრინველებიდან ბინადრობს მინდვრის ბელურა, წიწკანა ოფოფი, კაკაბი, ხოხობი, ველის არწივი, ქორი, მიმინო, ქვეწარმავლებიდან – ხვლიკი, გველი, ჯოჯო, კუ, წყლის ობიექტებთან ბევრია მცურავი ფრინველი, მტკვარში გავრცელებულია წვერა, ციმორი, ლოქო, შმაია, კობრი, ხრამული. ქარხნის ტერიტორიაზე მცენარეული საფარი არ არის. შეიძლება გაკეთდეს დასკვნა, რომ საწარმოს ტერიტორიაზე და მის მიმდებარედ მოზარდი მცენარეულობა არ წარმოადგენს განსაკუთრებულ ფასეულობას და არ საჭიროებს დაცვის განსაკუთრებულ ზომებს. როგორ ზემოთ იყო აღნიშნული ქარხანა განთავსებულია ქალაქ რუსთავში, რის გამოც ის ძირითადად წარმოადგენს სინანტროპული სახეობების ადგილსამყოფებს. ფაუნისტური თვალსაზრისით ეს ადგილი არ არის მნიშვნელოვანი. ტერიტორიის დათვალთვარების დროს არ დაფიქსირებულა კანონით დაცული არც ერთი სახეობის არსებობის დამადასტურებელი ნიშანი.

უნდა აღინიშნოს, რომ საწარმოს მიმდებარე ტერიტორიაზე გავრცელებულ ცოცხალ ორგანიზმებზე უარყოფითი ზეგავლენა არ არის მოსალოდნელი, რადგანაც ობიექტიდან არ ექნება ადგილი გარემოს დაბინძურებას ხმაურის დონის გადაჭარბებით არც ატმოსფეროში გაფრქვევებით ნორმება არ აჭარბებს.

საწარმოს მიმდებარე ტერიტორიაზე მობინადრე ფრინველთა სახეობებზე შესაძლებელია უარყოფითი გავლენა მოახდინოს ღამის განათების სისტემებმა. მაგრამ თუ გავითვალისწინებთ საწარმოს სფეციფიკას, არ იგეგმება საწარმოს შენობის გარეთ მაღალი განათების სისტემის მოწყობა, ამიტომ ღამის განათების ინტენსივობა არ იქნება მაღალი და სანათურების მიმართულების ოპტიმიზაციის შემთხვევაში შესაძლებელია ზემოქმედების კიდევ უფრო შემცირება.

ცხოველთა სამყაროზე ნეგატიური ზემოქმედების მინიმუზაციის მიზნით საჭიროა

შემდეგი შემარბილებელი ღონისძიებების გათვალისწინება:

- ხმაურის შემცირების ღონისძიებების გატარება (ხმაურის მაღალი დონის გამომწვევი დანადგარების დახურულ შენობაში განთავსება) და მიმდებარე ტერიტორიაზე ხმაურის გავრცელების დონეების პერიოდული კონტროლი;

- აირგამწმენდი დანადგარების ტექნიკური გამართულობის სისტემატური კონტროლი;

- ღამის განათების სისტემის ოპტიმიზაცია-სანათურების რაოდენობის შემცირება და განათების სხვის ტერიტორიის შიდაზედაპირისაკენ მიმართვა;

- ნარჩენების მართვის წესების დაცვა და ამონიტორინგი.

აღნიშნული შემარბილებელი ღონისძიებების გათვალისწინებით ცხოველთა სამყაროზე ზემოქმედების რისკი შეიძლება შეფასდეს, როგორც დაბალი ხარისხის ზემოქმედება.

უნდა აღინიშნოს, რომ საწარმოს მიმდებარე ტერიტორიაზე გავრცელებულ ცოცხალ ორგანიზმებზე უარყოფითი ზეგავლენა არ არის მოსალოდნელი, რადგანაც ობიექტიდან არ ექნება ადგილი გარემოს დაბინძურებას ხმაურის დონის გადაჭარბებით არც ატმოსფეროში გაფრქვევებით ნორმება არ აჭარბებს.

4.6. ზემოქმედება დაცულ ტერიტორიებზე

საწარმოს განკუთვნილი ტერიტორიიდან ყველაზე ახლოს მდებარეობს - **გარდაბნის ალკვეთილის ტერიტორია** რომელიც საწარმოო ტერიტორიიდან დიდი მანძილითაა დაშორებული არანაკლებ 12 კმ) და აქედან გამომდინარე შემოთავაზებული მდებარეობა არ ახდენს უარყოფით გავლენას დაცულ ტერიტორიებზე.

გარდაბნის ალკვეთილი – დაცული ტერიტორია გარდაბნისა და მარნეულის მუნიციპალიტეტის საზღვარზე საზღვარზე, თბილისიდან 39 კილომეტრში, აზერბაიჯანის საზღვართან. ალკვეთილი დაარსდა 1996 წელს. მისი ფართობი 3484 ჰექტარია.

გარდაბნის ალკვეთილი ამ ტერიტორიაზე არსებულ ტყის კორომთა შენარჩუნების, მათი მდგომარეობის გაუმჯობესებისა და იქ მობინადრე ფაუნის წარმომადგენელთა დაცვის მიზნით შეიქმნა.

გარდაბნის ალკვეთილის ფლორის მთავარი სიმდიდრეა ჭალის ტყეები, რომლის მთავარი ხე-მცენარეებია: ხვალო, ოფი, წნორი, მთრთოლავი ტირიფი, ჭალის მუხა, თელა და პატარა თელადუმა. ქვეტყეში იზრდება კუნელი, დატოტვილი იაღღუნა, შინდანწლა და ქაცვი, ლიანებიდან გვხვდება: კატაბარდა, ღვედკეცი და სვია.

გარდაბნის ალკვეთილში ხერხემლიანების, კერძოდ, თევზების 21 სახეობა, ამფიბიების 4 სახეობა, რეპტილების 4 სახეობა, ფრინველების 135 სახეობა და ძუძუმწოვრების 26 სახეობა ბინადრობს, რაც ბიომრავალფეროვნების მაღალ დონეზე მიუთითებს. გარდაბნის დაცულ ტერიტორიაზე ჯერ კიდევ გვხვდება კეთილშობილი ირემი, რომელიც საქართველოს “წითელ ნუსხაშია” შეტანილი.

გარდაბნის ალკვეთილი, ქვემო ქართლში მდიდარი ისტორიული წარსულის მხარეში მდებარეობს. ალკვეთილის სიახლოვეს აღმოჩენილია ენეოლითის- ადრინდელი ბრინჯაოს

ხანის ნამოსახლარები, გათხრილია შუა ბრინჯაოს ხანის ეპოქის სამარხები, ნაპოვნია გვიანდელი ბრინჯაოს და ადრინდელი რკინის ეპოქის ძეგლები. გარდაბნის ადკვეთილთან ახლოს მდებარე ისტორიულ ძეგლთა შორის ყველაზე გამორჩეული უდავოდ დავით გარეჯის სამონასტრო კომპლექსია. საუკუნეების მანძილზე დავით გარეჯის გარშემო უსიცოცხლო და უწყლო ივრის ზეგანზე მრავალი დიდი და პატარა მონასტერი გაჩნდა, ხოლო ეს ადგილები საქართველოს სულიერების კერად, მწიგნობრობის და კედლის მოხატულობის ცენტრად იქცა. დავით გარეჯის მონასტრებიდან ერთ-ერთი ყველაზე მნიშვნელოვანი – ბერთუბანი დღეს აზერბაიჯანის ტერიტორიაზე მდებარეობს. დავითის ლავრა, უდაბნო, ნათლისმცემელი, ვერანგარეჯა, ჩიჩხიტური, დოდოს რქა, თეთრი სენაკები. ეს დიდ სამონასტრო კომპლექსში შემავალი, შესანიშნავ პეიზაჟებში ჰარმონიულად ჩამჯდარი ძეგლებია, რომლებიც მრავალად იზიდავს დამთვაირებლებს და მორწმუნეებს. დავითგარეჯაში განვითარებულია ტურიზმი.

4.7. ზემოქმედება ადამიანის ჯანმრთელობასა და უსაფრთხოებაზე

საწარმოს ფუნქციონირების პროცესში ჯანმრთელობასა და უსაფრთხოებასთან დაკავშირებული ზემოქმედების ძირითადი რეცეპტორები მომსახურე პერსონალია, ვინაიდან ობიექტი მაქსიმალურად დაცულია და მკაცრად კონტროლდება ტერიტორიაზე უცხო პირთა შემთხვევით, ან უნებართვოდ მოხვედრის შესაძლებლობა.

პერსონალის ჯანმრთელობასა და უსაფრთხოებაზე პირდაპირი ზემოქმედება შეიძლება იყოს: სატრანსპორტო საშუალებების დაჯახება, დენის დარტყმა, სიმალიდან ჩამოვარდნა, ტრავმატიზმი დანადგარ-მექანიზმებთან მუშაობისას, მოწამვლა და სხვ. პირდაპირი ზემოქმედების პრევენციის მიზნით მნიშვნელოვანია უსაფრთხოების ნორმების მკაცრი დაცვა და მუდმივი ზედამხედველობა:

- პერსონალისთვის ტრენინგების ჩატარება უსაფრთხოებისა და შრომის დაცვის საკითხებზე;
- დასაქმებული პერსონალის უზრუნველყოფა ინდივიდუალური დაცვის საშუალებებით;
- ჯანმრთელობისათვის სახიფათო უბნებში შესაბამისი გამაფრთხილებელი, მიმთითებელი და ამკრძალავი ნიშნების დამონტაჟება;
- ჯანმრთელობისათვის სახიფათო უბნების შემოღობვა;
- ჯანმრთელობისათვის სახიფათო უბნებზე სტანდარტული სამედიცინო ყუთების არსებობა;
- მანქანა-დანადგარების ტექნიკური გამართულობის უზრუნველყოფა;
- სატრანსპორტო ოპერაციებისას უსაფრთხოების წესების მაქსიმალური დაცვა, სიჩქარეების შეზღუდვა;
- სამუშაო უბნებზე უცხო პირთა უნებართვოდ ან სპეციალური დამცავი საშუალებების გარეშე მოხვედრის და გადაადგილების კონტროლი;
- ინციდენტებისა და უბედური შემთხვევების სააღრიცხვო ჟურნალის წარმოება.

ზემოთ ჩამოთვლილი შემარბილებელი ღონისძიებები დანერგული იქნება საწარმოში და შესაბამისი კვალიფიკაციის მქონე პერსონალის მიერ მოხდება

უსაფრთხოების ნორმებზე მუდმივი მეთვალყურეობა. ასეთ პირობებში საქმიანობის პროცესში ზემოქმედების რეალიზაციის რისკი შეიძლება შეფასდეს როგორც დაბალი.

უშუალოდ საწარმოში დასაქმებული იქნება 40 ადამიანი. მუშაობის რეჟიმი იქნება სამცვლიანი და წელიწადის სამუშაო დღეთა რაოდენობა იქნება 330 დღე.

4.8. მიწისქვეშა წყლების დაბინძურების რისკები

მიწისქვეშა წყლების დაბინძურების რისკები საწარმოს ტერიტორიიდან არ არსებობს, რადგან ძირითადი საწარმო პროცესები მიმდინარეობს დახურულ შენობაში და საწარმოო პროცესის მიმდინარეობის დროს გამოიყენება მხოლოდ ისეთი ნედლეული და მასალები, რომელიც პრაქტიკულად გამორიცხავს მიწისქვეშა წყლების დაბინძურებას.

ასევე რისკების პრევენციის მიზნით პირველ რიგში უნდა გატარდეს ნიადაგის და გრუნტის, დაცვასთან დაკავშირებული შემარბილებელი ზომები, ვინაიდან გარემოს ეს ორი რეცეპტორები მჭიდროდ არის დაკავშირებული ერთმანეთთან: ტერიტორიაზე მოსული ატმოსფერული ნალექებით ადვილად შესაძლებელია დამაბინძურებელი ნივთიერებების ღრმა ფენებში ჩატანა და შესაბამისად გრუნტის წყლების ხარისხზე უარყოფითი ზემოქმედება. ამ შემთხვევაში განსაკუთრებული ყურადღება უნდა დაეთმოს რომ ნარჩენები არ მოხდეს საწარმოო შენობის გარე პერიმეტრზე, რომ არ მოხდეს ნიადაგისა და გრუნტის დაბინძურება, რომელმაც შესაძლებელია გამოიწვიოს მიწისქვეშა წყლების დაბინძურება.

4.9. ზემოქმედება კულტურულ მემკვიდრეობაზე

საწარმოს შემოთავაზებული ადგილზე არ არის მიწისზედა ძეგლები (ისტორიული მნიშვნელობის აქტივები ან ნაგებობები). ასევე საწარმოს ფუნქციონირების დაწყებისათვის მშენებლობის პერიოდში მიწის სამუშაოების ჩატარებისას რაიმე სახით ისტორიული ნივთების აღმოჩენისას, სამუშაოები შეჩერებული იქნება და ეცნობება შესაბამის სამსახურებს.

4.10. ზემოქმედება ნედლეულის/პროდუქციის ტრანსპორტირებისას და შესაბამისი შემარბილებელი ღონისძიებები;

საწარმოში ნედლეულისა და პროდუქციის ტრანსპორტირება ძირითადად განხორციელდება დიდი ტვირთამწეობის თვითმცლელებით, რომლის სიხშირე დღეში არ აღემატება 26 ერთეულს. მათი მოძრაობა იგეგმება მხოლოდ დღის საათებში, ხოლო ღამის საათებში აკრძალული იქნება როგორც ნედლეულის, ასევე პროდუქციის გატანა-შემოტანა.

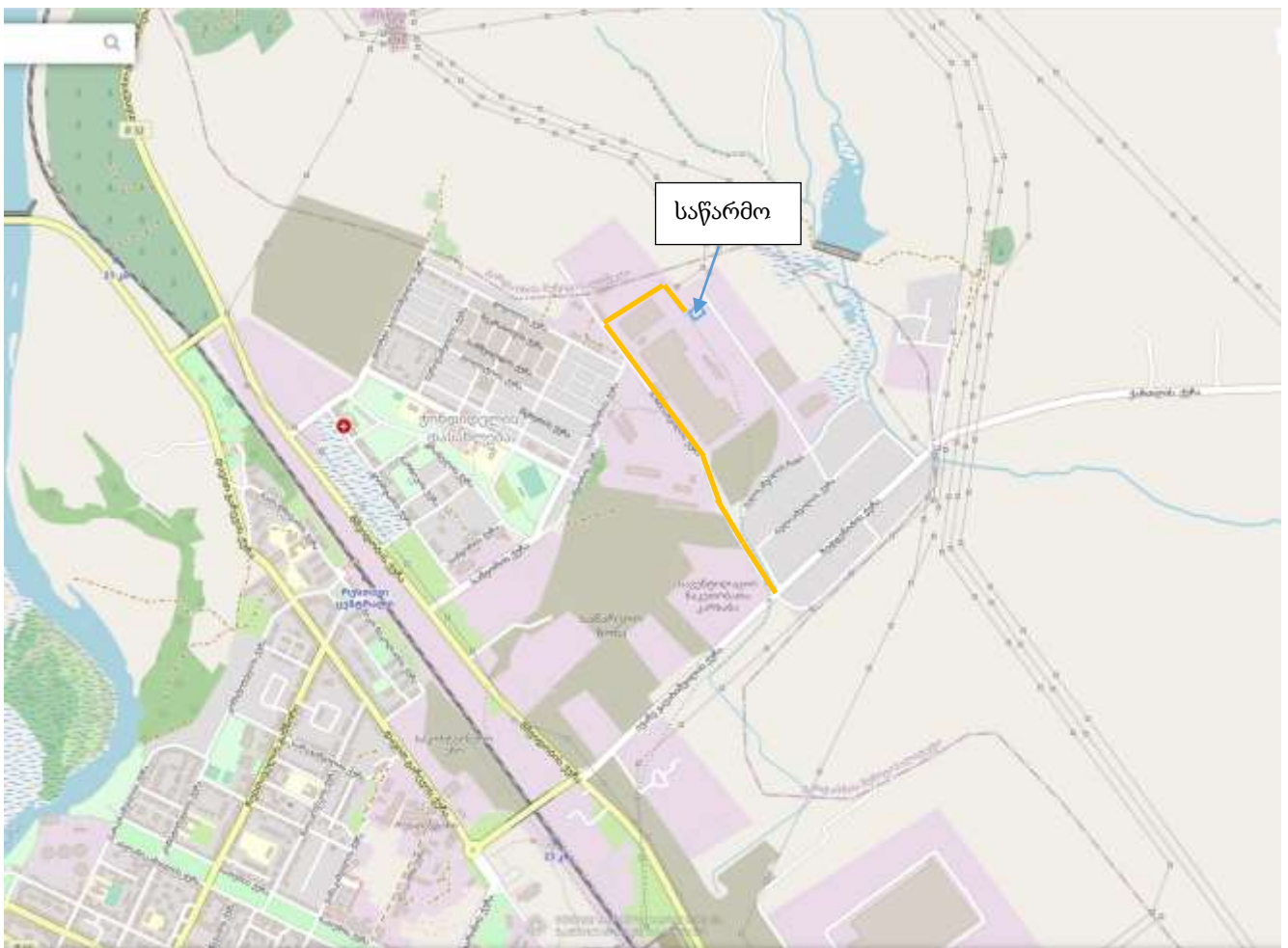
რადგან ავტოტრანსპორტის გამოყენების შემთხვევაში მათი ტრანსპორტირება განხორციელდება ქალაქ რუსთავის ასფალტირებული საავტომობილო გზით, ივანე ჯავახიშვილის და შემდგომ მაზნიაშვილის ქუჩით. მათი მოძრაობისას ფონური ზეგავლენა გარემოზე უმნიშვნელო იქნება.

ასევე უნდა აღინიშნოს, რომ ნედლეულის ტრანსპორტირებისას ავტოტრანსპორტის გამოყენების შემთხვევაში, გარემოზე ზემოქმედების შემარბილებელ ღონისძიება იქნება

ძარის გადახურვა ბრიზენტით ან მისი მაგვარი მასალებით, რომ არ მოხდეს ტრანსპორტის მოძრაობისას ძარაზე განთავსებული ნედლეულის ამტვერიანება გარემოში. ასევე შემოსასვლელი გზების არახელსაყრელ მეტეოროლოგიურ პირობებში ამტვერიანების შემთხვევაში მოხდება მათი მორწყვა.

როგორც უკვე აღინიშნა, საწარმოში ნედლეულისა და პროდუქციის, ავტოტრანსპორტის გამოყენებისას, ტრანსპორტირებისათვის გამოყენებული იქნება ივანე ჯავახიშვილის და შემდგომ მაზნიაშვილის ქუჩით, რომელიც დასახლებული არ არის.

საწარმოში ნედლეულისა და პროდუქციის ტრანსპორტირებისათვის ქ. რუსთავის მერიის მიერ შერჩეულია ქალაქის შემოვლითი გზებით მოძრაობა, ხოლო ქალაქში დასახლებულ პუნქტებთან მოძრაობა სატვირთო მანქანების აკრძალულია, რომელიც რეგულირდება შესაბამისი მოძრაობის ამკრძალავი ნიშნებით.



სურათი 4.10.1. სატრანსპორტო ნაკადის მოძრაობის სქემა.

4.11. ზემოქმედება ჭარბტენიან ტერიტორიებზე

საქმიანობისთვის გამოყოფილი ტერიტორიის შემოგარენში ასევე მის სიახლოვეს არ არის ჭარბტენიანი ტერიტორიები, ამდენად მასზე ზეგავლენა არ არის მოსალოდნელი.

4.12. ტრანსსასაზღვრო ზემოქმედება

საწარმოო ტერიტორიის ადგილმდებარეობიდან გამომდინარე, რაიმე ტრანსსასაზღვრო ზემოქმედება მოსალოდნელი არ არის.

4.13. ზემოქმედება ტყით მჭიდროდ დაფარულ ტერიტორიაზე

საპროექტო ტერიტორიიდან უახლოეს ტყით მჭიდროდ დაფარული ტერიტორია მდებარეობს ჩრდილო-დასავლეთის მიმართულებით დაახლოებით 1700 მეტრის დაშორებით. აქვე უნდა აღინიშნოს რომ საწარმოო ტერიტორია თვისუფალია ხე-მცენარეული საფარისგან და დაგეგმილი არ არის მათი გარემოდან ამოღება. თუ გავითვალისწინებთ პროექტის მოცულობას, სპეციფიკას და ამასთანავე მანძილს ტყით მჭიდროდ დაფარულ ტერიტორიასთან შეიძლება ითქვას რომ პროექტის განხორციელებისას ზემოქმედება ამ მხრივ მოსალოდნელი არ არის და არ საჭიროებს რაიმე შემარბილებელ ღონისძიებების გატარებას.

4.14. ნარჩენების წარმოქმნა და მათი მართვის პროცესში მოსალოდნელი ზემოქმედება, ნარჩენების მართვის პირობები

საწარმოს ექსპლუატაციის პროცესში ადგილი ექნება სხვადასხვა რაოდენობის, როგორც სახიფათო, ასევე არასახიფათო ნარჩენების წარმოქმნა.

საწარმოს ექსპლუატაციის პროცესში წარმოქმნილი ნარჩენებიდან რაოდენობრივი თვალსაზრისით აღსანიშნავია გამწმენდ სისტემაში დაჭერილი მტვერი, რომელიც გამოყენებული იქნება კვლავწარმოებაში.

ექსპლუატაციის პროცესში მოსალოდნელი სახიფათო ნარჩენებიდან აღსანიშნავია:

- ზეთებით დაბინძურებული ქსოვილების ნარჩენები;
- შედუღების ელექტროდების ნარჩენები;
- ნარევი შესაფუთი მასალა;

საწარმოს ტერიტორიაზე ნარჩენების შეგროვება მოხდება სეგრეგირებული შეგროვების მეთოდით, რისთვისაც განთავსებული იქნება შესაბამისი მარკირების მქონე კონტეინერები. სახიფათო ნარჩენების დროებითი დასაწყობებისათვის გამოყოფილი იქნება საჭირო ფართობის და აღჭურვილობის მქონე სასაწყობო სათავსი.

საყოფაცხოვრებო ნარჩენების ტერიტორიიდან გატანა მოხდება ადგილობრივ მუნიციპალურ სამსახურთან გაფორმებული ხელშეკრულების საფუძველზე.

4.15. კუმულაციური ზემოქმედება

კუმულაციური ზემოქმედების შეფასების მთავარი მიზანია, პროექტის განხორციელებით მოსალოდნელი ზემოქმედების ისეთი სახეების იდენტიფიცირება, რომლებიც როგორც ცალკე აღებული, არ იქნება მასშტაბური ხასიათის, მაგრამ სხვა - არსებული, მიმდინარე თუ პერსპექტიული პროექტების განხორციელებით მოსალოდნელ, მსგავსი სახის ზემოქმედებასთან ერთად, გაცილებით მაღალი და საგულისხმო უარყოფითი ან დადებითი შედეგების მომტანია.

საწარმოს ექსპლუატაციის პროცესში, საქმიანობის სპეციფიკიდან და განთავსების ადგილიდან გამომდინარე, კუმულაციური ზემოქმედების ერთადერთ საგულისხმო სახედ უნდა მივიჩნიოთ ატმოსფერულ ჰაერზე ზემოქმედება და ხმაურის გავრცელება. კერძოდ, საწარმოს და მის მიმდებარედ არსებული საწარმოების ერთდროული ფუნქციონირების შედეგად გამოწვეული ხმაურის ჯამური ზეგავლენა გარემოს სხვადასხვა რეცეპტორებზე.

თუმცა როგორც აღნიშნულია, საწარმოს შემოგარენში არ არსებობს მაღალი ხმაურის გამომწვევი საწარმოები და აქედან გამომდინარე კუმულაციური ზემოქმედება ხმაურის დონეზე არ იქნება მაღალი.

ყოველივე აქედან გამომდინარე, ატმოსფერული ჰაერში მავნე ნივთიერებების მიწისპირა კონცენტრაციების ანგარიშისას გამოყენებული იქნება კანონმდებლობით გათვალისწინებული ფონური მახასიათებლები რომელიც ეთანადება 125 - 250 ათას მოსახლეობის რიცხოვნობის სიდიდეს ფონური მონაცემები.

საწარმოს ფუნქციონირების ეტაპზე ბუნებრივია გაიზრდება სატრანსპორტო ნაკადი საწარმოში ნედლეულისა და პროდუქციის ტრანსპორტირების გაზრდით.

თუ გავითვალისწინებთ აღნიშნული ტრანსპორტის მოძრაობის მარშრუტს, ის მნიშვნელოვნად არ შეცვლის სატრანსპორტო ნაკადის ინტენსივობას, მოხდება მისი უმნიშვნელო გაზრდა არსებულ ნაკადთან შეფარდებით.

ამრიგად კუმულაციური ზემოქმედების თვალსაზრისით ის უმნიშვნელო იქნება.

4.16. შესაძლო ავარიული სიტუაციები

სავარაუდო ტექნოლოგიური ავარიების შესაძლებლობის დაშვების შეფასებისათვის აუცილებელია სრული ტექნოლოგიური ციკლის თითოეული ეტაპის ექსტრემალური პირობების დეტალური განხილვა. განსაკუთრებულ ყურადღებას მოითხოვს ხანძარ-საწინააღმდეგო, წყალმომარაგების და ელექტრომომარაგების უსაფრთხოების უზრუნველყოფა.

საწარმოო ობიექტის ნორმალური ფუნქციონირებისათვის გათვალისწინებულია ხანძარსაწინააღმდეგო, წყალმომარაგების და ელექტრომომარაგების უსაფრთხოების საერთო დანიშნულების, აგრეთვე კონკრეტული პირობებისათვის განსაზღვრული ღონისძიებები, რომელთა დაცვაზე კონტროლს ახორციელებს დასახლებული პუნქტის მმართველობის შესაბამისი სამსახურები. იმ შესაძლებელი ავარიული სიტუაციების თავის არიდება, რომელიც მოსალოდნელია ელექტროსადენებზე ხანძრის გავრცელებით, ელ.ენერჯის მიწოდების შეწყვეტით – ხორციელდება საწარმოს ხელმძღვანელობის პირადი პასუხისმგებლობით, ინვესტორის მიერ დამტკიცებული სპეციალური პროფილაქტიკური ღონისძიებების დაცვის უზრუნველყოფით.

საწარმო პროცესის ყველა უბანი ტექნიკურად უზრუნველყოფილია ავარიების პრევენციის საშუალებებით. ამიტომ ნებისმიერი ინციდენტი საწყის სტადიაშივე ისპობა მოწყობილობის ავარიული გამორთვის და შედეგების ლოკალიზაციით.

მოსალოდნელი ავარიული სიტუაციები აღნიშნული ტიპის საწარმოებისათვის პრაქტიკაში იშვიათია და უმეტესად დაკავშირებულია ტექნოლოგიური მოწყობილობის დაზიანებასთან.

ატმოსფერული ელექტრული მოვლენებისაგან, აგრეთვე სტატიკური დენებისაგან დაცვის მიზნით საწარმოო ობიექტზე მონტაჟდება შესაბამისი ლითონის ხელოვნური დამიწების კონტურები.

საწარმოში ლოკალური ხანძრების გაჩენის შემთხვევისათვის იგეგმება სპეციალური ცეცხლსაქრობი საშუალებები.

საწარმოს მიმდინარე საქმიანობის პროცესში მოსალოდნელი ავარიული სიტუაციებია:

- ხანძარის წარმოქმნა და გავრცელება;
- რომელიმე ნაგებობის ან შენობის ავარიული დანგრევა;

საწარმო მომარაგებული იქნება ხანძარსაწინააღმდეგო საშუალებებით, კერძოდ: ცეცხლმაქრების საკმარისი მარაგით და ხანძარსაწინააღმდეგო ინვენტარით. საწარმოში ფუნქციონირების პერიოდში ხანძრის აღმოჩენების შემთხვევაში გათვალისწინებულია ადგილობრივი სახანძრო რაზმის გამოძახება.

საწარმოს მთავარი ინჟინერი ვალდებულია მუდმივად გააკონტროლოს დანადგარების მუშაობის გამართულობა.

რომელიმე ნაგებობის ან შენობის ავარიული დანგრევის ალბათობა მცირეა. ასეთი ავარიის შემთხვევაში საწარმოს ხელმძღვანელობა ვალდებულია პირველ რიგში მოხდეს საწარმოს უბანზე ელექტროენერჯისა გამორთვა, ავარიის უბნიდან თანამშრომლების გამოყვანა, ადამიანების რაიმე დაზიანების შემთხვევაში სასწრაფო-სამედიცინო პერსონალის გამოძახება და მათი ჯანმრთელობის უსაფრთხოებისათვის ყველა ზომების ჩატარება. შემდგომ ეტაპზე უნდა განხორციელდეს ავარიული უბნის შემოსაზღვრა, კონკრეტული გეგმის შემუშავება ავარიული სიტუაციების აღმოსაფხვრელად და ღონისძიებების გატარება მათი აღმოფხვრისათვის.

5. ნეგატიური ზემოქმედებების შემარბილებელი ღონისძიებები

გარემოსდაცვითი ღონისძიებების იერარქია შემდეგნაირად გამოყურება:

- ზემოქმედების თავიდან აცილება/პრევენცია;
- ზემოქმედების შემცირება;
- ზემოქმედების შერბილება;
- ზიანის კომპენსაცია.

ზემოქმედების თავიდან აცილება და რისკის შემცირება შესაძლებლობისდაგვარად შეიძლება მიღწეულ იქნას სამონტაჟო სამუშაოების წარმოების და ოპერირებისას საუკეთესო პრაქტიკის გამოცდილების გამოყენებით. შემარბილებელი ღონისძიებების ნაწილი გათვალისწინებულია პროექტის შემუშავებისას. თუმცა ვინაიდან ყველა ზემოქმედების თავიდან აცილება შეუძლებელია, პროექტის გარემოსადმი მაქსიმალური უსაფრთხოების უზრუნველსაყოფად სასიცოცხლო ციკლის ყველა ეტაპისთვის და ყველა რეცეპტორისთვის განისაზღვრება შესაბამისი შემარბილებელი ღონისძიებები.

გზშ-ს ანგარიშის შესაბამის პარაგრაფში მოცემულია საქმიანობის განხორციელების პროცესში მოსალოდნელი ნეგატიური ზემოქმედებების შესაბამისი შემარბილებელი ღონისძიებები.

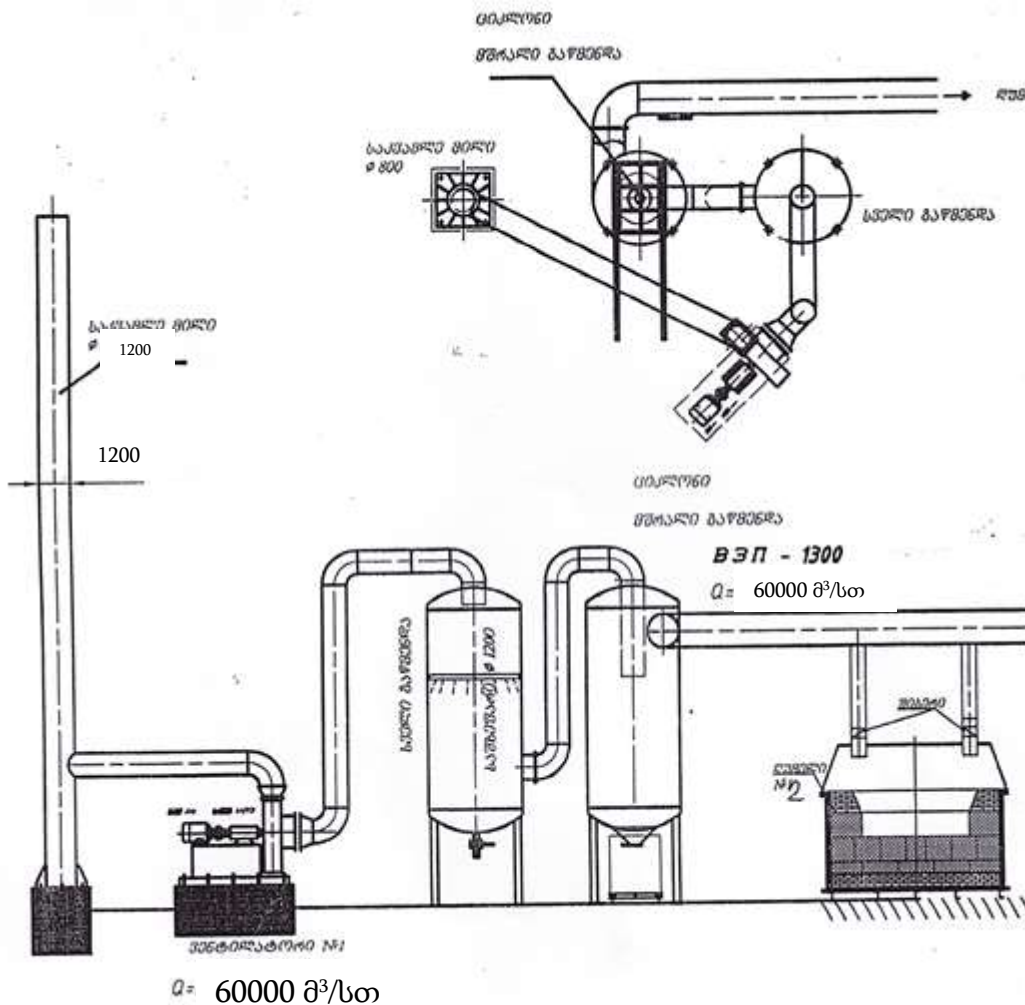
6. გარემოში მავნე ნივთიერებათა გამოყოფის შემცირების ტექნიკური საშუალებები

აგლომერაციისას წარმოქმნილი აირმტვერნარევის გაწმენდისათვის გათვალისწინებულია ორსაფეხურიანი მტვერდამჭერი სისტემა: I საფეხურზე - B3Π 1300 ტიპის ციკლონი, სადაც მოხდება 90 %-ით მისი მტვერისაგან გასუფთავება და შემდეგ გასუფთავებული აირები მოხვდება გაწმენდის II საფეხურზე – სველ მტვერდამჭეტში ეფექტურობით 80 %. ჯამური ეფექტურობა ორსაფეხურიანი სისტემისა ტოლი იქნება $(1-(1-0.9) \times (1-0.8)) \times 100 = 98 \%$.

აირმტვერნარევი ატმოსფეროში გაიფრქვევა 12 მეტრი სმისაღის და 1.2 მ დიამეტრის მილით, 16.67 მ³/წმ მოცულობითი სიჩქარით და 14.4 მ/წმ ხაზობრივი სიჩქარით.

სველ მტვერდამჭერი სისტემისთვის წყლის ბრუნვით სისტემაში 20 მ³ წყალია გათვალისწინებული, რომელსაც დანაკარგების შესავსებად დღე-ღამეში ესაჭიროება 0.1 მ³ წყალი, ანუ წელიწადში 33 მ³.

ქვემოთ ნახაზ 6.1-ში მოცემულია ერთიანი მტვერდამჭერი სისტემის (ციკლონი, სველი მტვერდაჭერა) მუშაობის ტექნოლოგიური სქემა.



ნახაზ 6.1. ერთიანი მტვერდამჭერი სისტემის (ციკლონი, სველი მტვერდაჭერა) მუშაობის ტექნოლოგიური სქემა.

მოხდება მუდმივი კონტროლი მტვერდამჭერი სისტემის გამაღტულ მუშაობაზე, კერძოდ არ მოხდეს ციკლონში დაჭერილი მტვრის განთავსების ბუნკერის გადავსება, რომ არ მოხდეს ციკლონის ეფექტურობის შემცირება.

ასევე მოხდება მუდმივი კონტროლი სველი მტვერდამჭერი სისტემაზე, კერძოდ ბრუნვით სისტემაში არსებული სალექარის გადავსება დაჭერილი მტვერით, მოხდება პერიოდულად მისი ამოწმენდა საჭიროებისამებრ.

არახელსაყრელ მეტეოროლოგიურ პირობებში (ძლიერი ქარები) შეჩერებული იქნება ნედლეულის მიღება შესაბამის ორმოებში, რომ არ მოხდეს დიდი ამტვერიალება. ასევე შეჩერებული იქნება ისეთი ოპერაციები, რომელიც გამოიწვევს დიდ ამტვერიალებას.

საწარმოს მუშა-მოსამსახურეები საჭიროების შემთხვევაში აღჭურვილნი უნდა იყვნენ სპეც ტანსაცმელითა და სხვა დამცავი საშუალებებით.

ხანძარსაწინააღმდეგო საშუალებები და ღონისძიებები გათვლილია „სააშენებლო ნორმებია და წესების“ – 11-106-79 და 11-01-77 თანახმად. ხანძარქრობა გათვალისწინებულია მობილური სახანძრო საშუალებებით, რისთვისაც უზრუნველყოფილი იქნება სახანძრო წრიული მისასვლელი ავტოგზა.

ნარჩენების ტრანსპორტირება უნდა ხორციელდებოდეს სანიტარიული და გარემოსდაცვითი წესების სრული დაცვით. ნარჩენების ჩატვირთვა/გადმოტვირთვა და ტრანსპორტირებასთან დაკავშირებული ყველა ოპერაცია მაქსიმალურად უნდა იყოს მექანიზირებული და ჰერმეტიკული.

გამორიცხული უნდა იყოს ნარჩენების დაკარგვა და გაფანტვა ტრანსპორტირების დროს. სახიფათო ნარჩენების დროებითი განთავსების საწყობში ტრანსპორტირების დროს, თანმხლებ პირს უნდა გააჩნდეს შესაბამისი დოკუმენტი – „სახიფათო ნარჩენის გატანის მოთხოვნა“, რომელიც დამოწმებული უნდა იყოს საწარმოს ხელმძღვანელის მიერ. საწარმოს ხელმძღვანელი უზრუნველყოფს ტრანსპორტს, დატვირთვას და სახიფათო ნარჩენის ტრანსპორტირებას დანიშნულებისამებრ სანიტარიული და გარემოსდაცვითი წესების დაცვით. ნარჩენების გადასატანად გამოყენებულ სატრანსპორტო საშუალებას უნდა გააჩნდეს გამაფრთხილებელი ნიშანი.

პერსონალს, რომელიც დაკავებულია ნარჩენების მართვის სფეროში (შეგროვება, შენახვა, ტრანსპორტირება, მიღება/ჩაბარება) უნდა ჰქონდეს გავლილი შესაბამისი სწავლება შრომის დაცვის და პროფესიული უსაფრთხოების საკითხებში;

პერსონალი უზრუნველყოფილი უნდა იყოს სპეცტანსაცმლით, ფეხსაცმლით და ინდივიდუალური დაცვის საშუალებებით. საჭიროების შემთხვევაში პერსონალის ტანსაცმელი ექვემდებარება სპეციალურ დამუშავებას, განსაკუთრებით სახიფათო ნარჩენებთან დაკავშირებულ ოპერაციების შესრულების შემდეგ;

პერსონალს უნდა შეეძლოს პირველადი დახმარების აღმოჩენა მოწამვლის ან ტრავმირების შემთხვევაში ნარჩენებთან მუშაობის დროს;

სამუშაოზე არ დაიშვება პირი, რომელსაც არ აქვს გავლილი შესაბამისი მომზადება, არა აქვს სპეცტანსაცმელი, ასევე ავადმყოფობის ნიშნების არსებობის შემთხვევაში.

ნარჩენების შეგროვების ადგილზე დაუშვებელია დადგენილ ნორმაზე მეტი რაოდენობის ნარჩენების განთავსება. დაუშვებელია ნარჩენების განთავსება ნაპერწკალ-და სითბო წარმომქნელ წყაროებთან ახლოს;

ნარჩენების რამდენიმე სახის ერთად განთავსების დროს გათვალისწინებული უნდა იყოს მათი შეთავსებადობა;

საწარმოო ნარჩენების დაგროვების ადგილებში დაუშვებელია უცხო საგნების, პირადი ტანსაცმლის, სპეცტანსაცმლის, ინდ. დაცვის საშუალებების შენახვა, ასევე სასტიკად იკრძალება საკვების მიღება;

საწარმოო ნარჩენებთან მუშაობის დროს საჭიროა პირადი ჰიგიენის წესების მკაცრი დაცვა, ჭამის წინ და მუშაობის დასრულების შემდეგ აუცილებელია ხელების დაბანვა საპნით და თბილი წყლით;

მოწამვლის ნიშნების შემთხვევაში, სამუშაო უნდა შეწყდეს და პირმა უნდა მიმართოს უახლოეს სამედიცინო პუნქტს და შეატყობინოს ამ შემთხვევაზე სტრუქტურული ერთეულის ხელმძღვანელობას;

ხანძარსახიფათო ნარჩენების შეგროვების ადგილები აღჭურვილი უნდა იქნას ხანძარქრობის საშუალებებით. ამ სახის ნარჩენების განთავსების ადგილებში სასტიკად იკრძალება მოწევა და ღია ცეცხლით სარგებლობა;

პერსონალმა უნდა იცოდეს ნარჩენების თვისებები და ხანძარქრობის წესები;

ცეცხლმოკიდებული გამხსნელების ჩაქრობა წყლით დაუშვებელია.

საწარმოო ნარჩენების შეგროვება, შენახვა, ტრანსპორტირების დროს დაცული უნდა იქნას მოქმედი ეკოლოგიური, სანიტარიულ-ეპიდემიოლოგიური, ტექნიკური ნორმები და წესები.

ნარჩენების წარმოქმნის, შენახვის და გატანის აღრიცხვა წარმოებს სპეციალურ ჟურნალში. გატანილი ან უტილიზირებული ნარჩენების მოცულობა დოკუმენტურად უნდა იქნას დადასტურებული.

ნარჩენების მართვაზე პასუხისმგებელი პირმა სისტემატურად უნდა გააკონტროლოს:

- ნარჩენების შესაგროვებელი ტარის ვარგისიანობა;
- ტარაზე მარკირების არსებობა;
- ნარჩენების დროებითი განთავსების მოედნების მდგომარეობა;
- დაგროვილი ნარჩენების რაოდენობა და დადგენილი ნორმატივთან შესაბამისობა (ვიზუალური კონტროლი);
- ნარჩენების სტრუქტურული ერთეულის ტერიტორიიდან გატანის პერიოდულობის დაცვა;
- ეკოლოგიური უსაფრთხოების და უსაფრთხოების ტექნიკის დაცვის მოთხოვნების შესრულება.

7 ძირითადი შედეგები და დასკვნები

საწარმოს დაგეგმილი საქმიანობის გარემოზე ზემოქმედების შეფასების წინამდებარე ანგარიშის მომზადების პროცესში შემუშავებული იქნა დასკვნები და რეკომენდაციები.

7.1. დასკვნები:

- საწარმოს მიმდინარე საქმიანობა დადებით ზემოქმედებას ახდენს ადგილობრივი მოსახლეობის დასაქმებაზე;
- ჩატარებული კვლევის შედეგების მიხედვით საწარმოს მიმდინარე საქმიანობის პროცესში ატმოსფერულ ჰაერში მავნე ნივთიერებათა კონცენტრაციების მნიშვნელობები დაგეგმილი მტვერდამჭერი სისტემების გამართულად მუშაობის შემთხვევაში კანონმდებლობით დადგენილ მაჩვენებლებზე გადაჭარბებას ადგილი არ აქვს;
- საწარმოს მიმდინარე საქმიანობის შედეგად ხმაურის გავრცელებით გამოწვეული ზემოქმედება არ აჭარბებს დადგენილ ნორმებს;
- საწარმოს განთავსების რაიონის შესწავლისას ვერ იქნა გამოვლენილი რომელიმე მნიშვნელოვანი ფლორის ან ფაუნის სახეობა, რომელსაც სჭირდება განსაკუთრებული დამცავი ღონისძიებების გატარება;
- საწარმოს არ გააჩნია ჩამდინარე წყლები;
- საწარმოში მოხდება ნარჩენების სეპარირებული შეგროვება, გამოყოფილია ცალკე სათავსო ნარჩენების განთავსებისათვის;
- დამუშავებულია გარემოსდაცვითი ღონისძიებების გეგმა, ნარჩენების მართვის გეგმა, გარემოსდაცვითი მონიტორინგის სქემა და ავარიულ სიტუაციებზე რეაგირების გეგმა. აღნიშნული შეტანილია წინამდებარე ანგარიშში სარეკომენდაციო (სანიმუშო) ფორმით.
- წინამდებარე გარემოზე ზემოქმედების შეფასების ანგარიშში მოცემული შემარბილებელ ღონისძიებათა გეგმით გათვალისწინებული სამუშაოების შესრულების შემთხვევაში უზრუნველყოფილი იქნება საწარმოს მიმდინარე საქმიანობით გამოწვეული გარემოზე ნეგატიური ზემოქმედების მინიმიზაცია.

7.2. რეკომენდაციები:

ზემოთ აღნიშნულის გათვალისწინებით, მიმდინარე საქმიანობის გარემოზე ზემოქმედების შემცირების მიზნით რეკომენდებულია გატარდეს შემდეგი ღონისძიებები:

1. ატმოსფერულ ჰაერში მავნე ნივთიერებათა გავრცელების შემცირების მიზნით უზრუნველყოფილი იქნას:

- აგლომერაციის შეცხოების დანადგარზე გათვალისწინებული მტვერდამჭერი სისტემის (ციკლონი, სველი მტვერდამჭერი) გამართულობაზე მუდმივი კონტროლი;
- ჩატარდეს ატმოსფერულ ჰაერში მავნე ნივთიერებების გაფრქვევის მონიტორინგი გეგმის შესაბამისად;
- ტექნოლოგიური დანადგარები უნდა აკმაყოფილებდნენ ჯანმრთელობის დაცვისა და ტექნიკური უსაფრთხოების მოთხოვნებს.

2. ნიადაგის დაბინძურების რისკის მინიმიზაციის მიზნით:

- საწარმოს ტერიტორიაზე მოქმედი ტექნიკა-დანადგარების ექსპლუატაციის დროს ავტოტრანსპორტიდან ნავთობპროდუქტების დაღვრის პრევენცია;
- ნარჩენების მართვის წესების მკაცრი დაცვა.

3. ნარჩენების მართვის გაუმჯობესების მიზნით:

- საწარმოში დანერგილი იქნას ნარჩენების სეპარირებული შეგროვების მეთოდი, რისთვისაც ყველა უბანი უზრუნველყოფილი იქნას სათანადო მარკირების და ფერის, საჭირო რაოდენობის ჰერმეტიკულსახურავიანი კონტეინერებით;
- სახიფათო ნარჩენების შესაგროვებლად გამოყოფილი სპეციალური სათავსი დაცული იქნას. სახიფათო ნარჩენების საწარმოს ტერიტორიიდან გატანა და მუდმივი განთავსება მოხდეს ამ საქმიანობაზე სათანადო ლიცენზიის მქონე კონტრაქტორის მიერ;

4. მომსახურე პერსონალის პროფესიული უსაფრთხოების გაუმჯობესების მიზნით

- საწარმოს მომსახურე პერსონალის საყოფაცხოვრებო სათავსების მოწყობა და საჭირო ინვენტარ-მოწყობილობით უზრუნველყოფა;
- მომსახურე პერსონალის საჭიროების შემთხვევაში მომარაგება სპეცტანსაცმლით და ინდივიდუალური დაცვის საშუალებებით;
- ყველა სამუშაო ადგილზე საჭიროების შემთხვევაში პროფესიული უსაფრთხოების გამაფრთხილებელი ნიშნების განთავსება;
- მომსახურე პერსონალის წინასწარი და პერიოდული სამედიცინო შემოწმების ორგანიზაციის უზრუნველყოფა;

ამრიგად, რეალურ მონაცემებზე, აგრეთვე საპროექტო მახასიათებლებზე დაყრდნობით, აღნიშნული საწარმოო ობიექტისათვის, იმ შემთხვევაში, თუ დაგეგმილი საქმიანობის განხორციელებისას საწარმო დაიცავს ტექნოლოგიური რეგლამენტის მოთხოვნებს, გაატარებს დასახულ ღონისძიებებს და იხელმძღვანელებს წარმოდგენილ გარემოსდაცვით დოკუმენტში მოყვანილი რეკომენდაციებით - გარემოსდაცვითი ნებართვის პროცედურის გავლის მიზნით შესაძლებელია გაკეთდეს გარემოზე ზემოქმედების, როგორც ხარისხობრივი, ისე რაოდენობრივი მნიშვნელობის შეფასებები, რომელთა თანახმადაც:

- არ დაირღვევას საქართველოს კანონმდებლობა;
- არ დაირღვევას საქართველოში მოქმედი გარემოს დაცვის ნორმები;
- საქმიანობის განხორციელება მიზანშეწონილი იქნება მისი განლაგების, შინაარსისა და მასშტაბის გამო;