

აჭარის დაბების და სოფლების წყალმომარაგების
და წყალარინების პროგრამის ფარგლებში დაბა
შუახევის ჩამდინარე წყლების №2 გამწმენდი
ნაგებობის მშენებლობის და ექსპლუატაციის
პროექტი

გარემოზე ზემოქმედების შეფასების ანგარიში

*სს „აჭარის წყლის
ალიანსი“*

სს „აჭარის წყლის ალიანსი“



ევროკავშირი
საქართველოსთვის
The European Union for Georgia



გერმანიის
თანამშრომლობა
DEUTSCHE ZUSAMMENARBEIT

KFW



აჭარის წყლის
ალიანსი



დამტკიცებულია

ა. ზღაპრაძე
თეიმურაზ ბედინაძე

სს „აჭარის წყლის ალიანსი“-ს დირექტორი

05/12.2023

აჭარის დაბების და სოფლების წყალმომარაგების და წყალარინების
პროგრამის ფარგლებში დაბა შუახევის ჩამდინარე წყლების №2 გამწმენდი
ნაგებობის მშენებლობის და ექსპლუატაციის პროექტი

გარემოზე ზემოქმედების შეფასების ანგარიში

შემსრულებელი: არასამთავრობო ორგანიზაცია „ეკოტონი“







დირექტორი:

რუსუდან ჭოჭუა

რუსუდან ჭოჭუა

თბილისი, 2023 წ.

გზმ-ს ანგარიშის მომზადებაში ჩართულ ექსპერტთა სია

№	ექსპერტის სახელი, გვარი	საკმეინაშობა	საკონტაქტო ინფორმაცია	ხელმოწერა
1	იზოლდა მაჭუტაძე	ევოლოგი	593303957	
2	პაატა კანკოტაძე	ხმარის და ემისიების ექსპერტი	599181753	
3	გიორგი ბურჯიციძე	ზოგადი პროფილის ზოოლოგი და ბოტანიკა	598292329	
4	გიორგი ეპიტაშვილი	იქტიოლოგი	598589110	
5	დამი შოშოტაშვილი	ორნითოლოგი	514302010	
6	ნიკოლოზ ცეციტიანიძე	არქეოლოგი, კულტურული მემკვიდრეობის ექსპერტი	551753569	
7	თათია ჩანანიძე	ნარჩენების მართვა	579728871	
8	თამარ წასუაშვილი	გარემოს დაცვის სპეციალისტი	595598281	
9	საინჟინრო გეოლოგიური კვლევის ანგარიში მოწოდებული იქნა საპროექტო ორგანიზაციის მიერ - შპს TUSKI GEOLOGY GROUP			

ანგარიშის სტრუქტურა

საქართველოს კანონის „გარემოსდაცვითი შეფასების კოდექსი“-ს მე-10 მუხლის და სსიპ გარემოს ეროვნული სააგენტოს მიერ გაცემული N45 (03.08.2022. წ) სკოპინგის დასკვნის მოთხოვნების შესაბამისად გზშ-ს ანგარიში მოიცავს შემდეგ ინფორმაციას:

1	შესავალი.....	6
1.1	ზოგადი მიმოხილვა.....	6
1.2	გზშ-ს ანგარიშის მომზადების საკანონმდებლო საფუძველი და მიზნები	7
2	გარემოს დაცვის სფეროში მოქმედი და დაგეგმილ საქმიანობასთან დაკავშირებული კანონმდებლობა და ნორმატიული აქტები	8
3	დაგეგმილი საქმიანობის ადგილმდებარეობა და აღწერა.....	11
3.1	დაგეგმილი საქმიანობის ადგილმდებარეობა და ეკოლოგიური მდგომარეობის მიმოხილვა	11
3.2	დაგეგმილი საქმიანობის აღწერა	15
3.2.1	ზოგადი მიმოხილვა	15
3.2.2	ჩამდინარე წყლების გასაწმენდად აშენებული ჭაობების ზოგადი მახასიათებლები.....	15
3.2.3	ჩამდინარე წყლების გასაწმენდად აშენებული ჭაობების ტექნოლოგიების განვითარება.....	20
3.2.4	მცენარეთა როლი და სახეობები, რომლებიც გამოიყენება ვერტიკალური ნაკადის მქონე ჭაობებში	21
3.2.5	გამწმენდი ნაგებობის ძირითადი პარამეტრები	26
3.3	ჩამდინარე წყლების გაწმენდის ტექნოლოგია.....	37
3.3.1	გაწმენდილი წყლის გამყვანი მილსადენი.....	40
3.3.2	საკანალიზაციო ქსელის ტექნიკური მახასიათებლები.....	41
3.3.3	საკანალიზაციო ქსელის საპროექტო კრიტერიუმები	45
3.3.4	საოპერაციო შენობა და ოფისი	46
3.4	ლამის მართვა.....	47
3.5	გაწმენდის პროცესის შეფერხების ალბათობა, მათ შორის CW უჯრედებში წყლის გაყინვის რისკები.....	48
3.6	მშენებლობის ორგანიზება	49
3.7	წყალმომარაგება და წყალარინება	51
3.7.1	სანიაღვრე წყლების მართვა.....	51
3.8	ნარჩენები	52
4	პროექტის ალტერნატიული ვარიანტები.....	55
4.1	არაქმედების ალტერნატივა (ნულოვანი ვარიანტი)/პროექტის საჭიროების დასაბუთება	55
4.2	ახალი გამწმენდი ნაგებობის განთავსების ადგილის ალტერნატივები.....	56
4.3	ჩამდინარე წყლების გაწმენდის ტექნოლოგიური ალტერნატივები.....	59
4.3.1	ინდივიდუალური გამწმენდი სისტემები	59
4.3.2	ფიტო გაწმენდა ხელოვნური ტბორების გამოყენებით	59
4.3.3	ტიპიური ბიოლოგიური გამწმენდი ნაგებობა.....	60
4.4	კანალიზაციის ქსელის ალტერნატივები.....	60
5	საპროექტო დერეფნის ბუნებრივი და სოციალურ-ეკონომიკური მდგომარეობა - ფონური მახასიათებლები, საველე კვლევის შედეგები.....	61
5.1	ფიზიკურ-გეოგრაფიული და ადმინისტრაციული ადგილმდებარეობა	61
5.2	კლიმატი და მეტეოროლოგიური პირობები	62
5.3	გეოლოგიური გარემო.....	63
5.3.1	გეომორფოლოგიური პირობები	63
5.3.2	ტექტონიკა და გეოლოგიური აგებულება.....	64
5.3.3	სეისმურობა	65
5.3.4	ჰიდროგეოლოგიური პირობები	66
5.3.5	საშიში გეოდინამიკური პროცესები	66
5.3.6	გეოლოგიურ რისკები.....	67
5.4	ნიადაგები	69
5.5	ჰიდროლოგიური პირობები	69
5.6	ბიომრავალფეროვნება	71
5.6.1	ფლორა და მცენარეული საფარი.....	71
5.6.2	ცხოველთა სამყარო	74
5.6.3	ზურმუხტის ქსელის შეთავაზებული უბანი „გოდერძი GE0000026“	76
5.7	სოციალურ-ეკონომიკური გარემო	78
5.7.1	მოსახლეობა და დემოგრაფიული პირობები.....	78
5.7.2	ეკონომიკა.....	79

5.7.3	ჯანდაცვა.....	79
5.7.4	საგზაო ინფრასტრუქტურა.....	79
5.7.5	ისტორიულ-კულტურული და არქეოლოგიური ძეგლები.....	80
6	გარემოზე ზემოქმედების შეფასებისას გამოყენებული მეთოდები და მიდგომები, შეფასების კრიტერიუმები.....	82
6.1	შესავალი.....	82
6.2	ატმოსფერული ჰაერის ხარისხზე ზემოქმედების შეფასების კრიტერიუმები.....	84
6.3	ხმაურის და ვიბრაციის გავრცელება - ზემოქმედების შეფასების კრიტერიუმები.....	85
6.4	წყლის გარემოზე მოსალოდნელი ზემოქმედების შეფასების კრიტერიუმები.....	86
6.5	ნიადაგზე მოსალოდნელი ზემოქმედების შეფასების კრიტერიუმები.....	88
6.6	გეოლოგიურ გარემოზე მოსალოდნელი ზემოქმედების შეფასების კრიტერიუმები.....	89
6.7	ბიოლოგიურ გარემოზე მოსალოდნელი ზემოქმედების შეფასების კრიტერიუმები.....	90
6.8	ვიზუალურ-ლანდშაფტურ გარემოზე ზემოქმედების შეფასების კრიტერიუმები.....	91
6.9	სოციალურ გარემოზე ზემოქმედების შეფასების კრიტერიუმები.....	92
6.10	ისტორიულ-კულტურულ ძეგლებზე ზემოქმედების შეფასების კრიტერიუმები.....	94
7	პროექტის გარემოზე ზემოქმედების დახასიათება და მნიშვნელობის შეფასება.....	95
7.1	ატმოსფერული ჰაერის დაბინძურება, უსიამოვნო სუნის გავრცელება.....	95
7.1.1	მშენებლობის ეტაპი:.....	95
7.1.1.1	გამწმენდი ნაგებობის მშენებლობის ეტაპზე ატმოსფერულ ჰაერში მავნე ნივთიერებების ემისიების რაოდენობრივი ანგარიში და გაბნევის მოდელირების შედეგები.....	96
7.1.1.2	დამაბინძურებელ ნივთიერებათა ზღვრულად დასაშვები კონცენტრაციები:.....	96
7.1.1.3	ემისიის გაანგარიშება საგზაო-სამშენებლო მანქანის (ექსკავატორი) მუშაობისას (გ-11).....	96
7.1.1.4	ემისიის გაანგარიშება საგზაო-სამშენებლო მანქანის (ბულდოზერი) მუშაობისას (გ-10).....	99
7.1.1.5	ემისიის გაანგარიშება საგზაო-სამშენებლო მანქანის (თვითმცლელი) მუშაობისას (გ-12).....	99
7.1.1.6	გაბნევის ანგარიშის ჩატარება.....	101
7.1.1.7	დასკვნა.....	102
7.1.1.8	გაანგარიშების პროცესში გამოყენებული ლიტერატურა:.....	107
7.1.2	ექსპლუატაციის ეტაპი:.....	108
7.1.2.1	ატმოსფერულ ჰაერში გაფრქვეულ მავნე ნივთიერებათა და დაბინძურების წყაროთა დახასიათება. 108	
7.1.2.2	ატმოსფერულ ჰაერში გაფრქვეულ მავნე ნივთიერებათა რაოდენობის ანგარიში.....	108
7.1.2.3	ემისიის გაანგარიშება.....	109
7.1.2.4	ემისიის გაანგარიშება გამწმენდი ნაგებობის ფუნქციონირებიდან (გ-1).....	111
7.1.2.5	ატმოსფერულ ჰაერში მავნე ნივთიერებათა გაფრქვევის პარამეტრები.....	112
7.1.2.6	ატმოსფერულ ჰაერში მავნე ნივთიერებათა გაბნევის ანგარიში.....	116
7.1.2.7	მავნე ნივთიერებათა გაბნევის ანგარიშის მიღებული შედეგები და ანალიზი.....	119
7.1.2.8	გაანგარიშების დროს გამოყენებული ლიტერატურა.....	120
7.1.3	უსიამოვნო სუნის გავრცელების რისკები.....	121
7.1.4	შერბილების ღონისძიებები.....	121
7.2	შესაძლო ზემოქმედება კლიმატზე/მიკროკლიმატზე.....	122
7.3	ხმაური და ვიბრაცია.....	123
7.3.1	მშენებლობის ეტაპი.....	123
7.3.2	ექსპლუატაციის ეტაპი.....	125
7.3.3	შერბილების ღონისძიებები.....	125
7.4	გეოლოგიურ გარემოზე ზემოქმედება.....	127
7.4.1	მშენებლობის ეტაპი.....	127
7.4.2	ექსპლუატაციის ეტაპი.....	127
7.4.3	შერბილების ღონისძიებები.....	127
7.5	ჰიდროლოგიური რისკები.....	128
7.6	ზედაპირული წყლების დაბინძურების რისკები.....	129
7.6.1	მშენებლობის ეტაპი.....	130
7.6.2	ექსპლუატაციის ეტაპი.....	130
7.6.3	შემარბილებელი ღონისძიებები.....	130
7.7	ზემოქმედება გრუნტის წყლებზე.....	131
7.7.1	მშენებლობის ეტაპი.....	131
7.7.2	ექსპლუატაციის ეტაპი.....	132
7.7.3	შერბილების ღონისძიებები.....	132
7.8	ზემოქმედება ნიადაგზე/გრუნტზე, დაბინძურების რისკები.....	133
7.8.1	მშენებლობის ეტაპი.....	133
7.8.2	ექსპლუატაციის ეტაპზე.....	133

7.8.3	შერბილებების ღონისძიებები	133
7.9	ზემოქმედება ბიოლოგიურ გარემოზე	134
7.9.1	ფლორა და ჰაბიტატები	134
7.9.2	ცხოველთა სამყარო	135
7.9.3	დაცულ ტერიტორიებზე ზემოქმედების რისკები	136
7.9.4	შერბილებების ღონისძიებები	137
7.10	ზემოქმედება ტყის რესურსებზე	138
7.10.1	მშენებლობის ეტაპი	138
7.10.2	ექსპლუატაციის ეტაპი	139
7.10.3	შერბილებების ღონისძიებები	139
7.11	ნარჩენების წარმოქმნით და გავრცელებით მოსალოდნელი ზემოქმედება	139
7.12	ვიზუალურ-ლანდშაფტური ცვლილება	141
7.12.1	მშენებლობის ეტაპი	141
7.12.2	ექსპლუატაციის ეტაპი	141
7.12.3	შერბილებების ღონისძიებები	141
7.13	ზემოქმედება ადგილობრივი მოსახლეობის სოციალურ-ეკონომიკურ პირობებზე	142
7.14	ზემოქმედება სატრანსპორტო პირობებზე	142
7.14.1	მშენებლობის ეტაპი	142
7.14.2	ექსპლუატაციის ეტაპი	143
7.14.3	შერბილებების ღონისძიებები	143
7.15	ადამიანის ჯანმრთელობასა და უსაფრთხოებასთან დაკავშირებული რისკები	144
7.15.1	მშენებლობის ეტაპი	144
7.15.2	ექსპლუატაციის ეტაპი	144
7.15.3	შერბილებების ღონისძიებები	145
7.16	ისტორიულ-არქეოლოგიური ძეგლებზე ზემოქმედების რისკები	145
7.17	კულტურული ზემოქმედება	146
7.17.1	მშენებლობის ეტაპი	146
7.17.2	ექსპლუატაციის ეტაპი	147
7.18	ნარჩენი ზემოქმედება	147
7.19	გარემოზე მოსალოდნელი ზემოქმედებების შემაჯამებელი ცხრილი	148
8	გარემოზე ზემოქმედების შერბილების ღონისძიებების გეგმა	151
8.1	შესავალი	151
8.2	გარემოსდაცვითი დოკუმენტები და ჩანაწერები	151
8.3	შერბილების ღონისძიებები წინასამშენებლო ეტაპზე	153
8.4	შერბილების ღონისძიებები მშენებლობის ეტაპზე	154
8.5	შემარბილებელი ღონისძიებები ექსპლუატაციის ეტაპზე	169
8.6	გარემოსდაცვითი ღონისძიებები გამწმენდი ნაგებობის ექსპლუატაციის დროებითი ან ხანგრძლივი შეწყვეტის შემთხვევაში	175
9	გარემოსდაცვითი მონიტორინგის გეგმა	176
9.1	შესავალი	176
9.3	გარემოსდაცვითი მონიტორინგის გეგმა მშენებლობის ეტაპზე	177
9.4	გარემოსდაცვითი მონიტორინგის გეგმა ექსპლუატაციის ეტაპზე	183
10	საჯარო კონსულტაციები	187
11	დასკვნები	198
12	გამოყენებული ლიტერატურა	200
13	დანართები	202
13.1	დანართი 1. ჭაბურღილის ლითოლოგიური სვეტი და გრუნტების ლაბორატორიული გამოკვლევის შედეგები	210
13.2	დანართი 2. ატმოსფერულ ჰაერში მავნე ნივთიერებების გაფრქვევის ანგარიშის პროგრამული ამონაბეჭდი 213	
13.3	დანართი 3. ნარჩენების მართვის გეგმა	228
13.4	დანართი 4. ავარიულ სიტუაციებზე რეაგირების გეგმა	246
13.5	დანართი 5. ამონაწერი საჯარო რეესტრიდან	255
13.1	დანართი 6. წერილების ასლები მიწის ნაკვეთის გამოყენებაზე თანხმობის თაობაზე	265
13.2	დანართი 7. საქმიანობის შეწყვეტის შემთხვევაში ტერიტორიის პირვანდელ მდგომარეობამდე აღდგენის ღონისძიებების შესახებ ინფორმაცია	268

1 შესავალი

1.1 ზოგადი მიმოხილვა

აჭარის ავტონომიურ რესპუბლიკაში, დაბა შუახევში, ჩამდინარე წყლების გამწმენდი ნაგებობის მშენებლობის და ექსპლუატაციის პროექტი ხორციელდება „აჭარის დაბების და სოფლების წყალმომარაგების და წყალარინების პროგრამის“ ფარგლებში. პროექტს ახორციელებს სს „აჭარის წყლის ალიანსი“ (AWA), გერმანიის განვითარების ბანკისა და ევრო კავშირის ფინანსური მხარდაჭერით¹. პროგრამის მიზანია, მწყობრიდან გამოსული, არასაიმედო და ფრაგმენტულად წარმოდგენილი წალმომარაგების და წყალარინების სისტემების თანამედროვე ინფრასტრუქტურით შეცვლა.

სატენდერო წინადადება ითვალისწინებს ვერტიკალური დინების აშენებული ჭაობების (გაუწმენდავი ჩამდინარე წყლის პერიოდული მიწოდება და მფილტრაცი ფენების პერიოდული მონაცვლეობა) და წვეთოვანი ფილტრების ან მბრუნავი ბიოლოგიური კონტაქტორი გამწმენდი ნაგებობის მოწყობას.

დღეისათვის დაბაში არსებული საკანალიზაციო სისტემა შედგება 4 დამოუკიდებელი საკანალიზაციო ქსელისგან, რომლებიც უკავშირდება მცირე წარმადობის გამწმენდ ნაგებობებს. საკანალიზაციო სისტემის ტექნიკური მდგომარეობა კრიტიკულია და არ შეესაბამება თანამედროვე სტანდარტებს. აღსანიშნავია შემდეგი ძირითადი პრობლემები:

- უამრავ უბანზე დაზიანებულია საკანალიზაციო მილსადენები და მაღალია დაზიანებული საკანალიზაციო წყლების უსისტემოდ გავრცელების, გრუნტებში ინფილტრაციის, სასმელ წყლებთან შერევის და სასოფლო-სამეურნეო სავარგულების დაზიანების ალბათობა;
- დაზიანებული და გაუმართავია საკანალიზაციო ჭების აბსოლუტური უმრავლესობა, მილსადენების და ჭების არასტაბილური კავშირები ხელს უშლის ექსპლუატაციასა და ტექნიკურ სამუშაოებს;
- არსებული 4 გამწმენდი ნაგებობის პარამეტრები და ოპერირების რეჟიმი აბსოლუტურად არ შეესაბამება თანამედროვე სტანდარტებს, რის გამოც გაუწმენდავი საკანალიზაციო წყლები იღვრება ზედაპირული წყლის ობიექტებში. აღნიშნული დასტურდება საპროექტო არეალში აღებული წყლის სინჯების ანალიზის შედეგებითაც.

ზემოაღნიშნული პროგრამის ფარგლებში დაბა შუახევში იგეგმება ცენტრალიზებული წყალმომარაგების სისტემის სრული განახლება. წყალმომარაგების მომსახურების არეალში აშენდება ორი საკანალიზაციო ქსელი, რომელთანაც მომსახურების არეალში მცხოვრები მოსახლეობის 90-95%-ის კომუნალური ინფრასტრუქტურა იქნება დაკავშირებული. სულ მოსახლეობის საერთო რაოდენობა შეფასებულია როგორც 1 077 PE₅₀.

ვინაიდან ადგილობრივი რელიეფი საშუალებას არ იძლევა მოეწყოს ჩამდინარე წყლების ერთი - საერთო გამწმენდი ნაგებობა. ამიტომ აშენდება ორი გამწმენდი ნაგებობა (№1 და №2), დაბის სხვადასხვა ნაწილში წარმოქმნილი ჩამდინარე საკანალიზაციო წყლების გაწმენდისთვის.

როგორც აღინიშნა, წინამდებარე ანგარიში შეეხება დაბა შუახევის ჩამდინარე წყლების №2 გამწმენდ ნაგებობას, რომელიც მოემსახურება დასახლებული პუნქტის დასავლეთ ნაწილში წარმოქმნილ საკანალიზაციო ჩამდინარე წყლების გაწმენდას. ნორმატიულ დონემდე გაწმენდილი წყლის ჩაშვება გათვალისწინებულია მდ. აჭარისწყალში. საპროექტო გამწმენდი ნაგებობა გათვლილი იქნება მოსახლეობის საერთო რაოდენობაზე 300 PE₅₀.

დაბა შუახევში (N2) ჩამდინარე წყლების გამწმენდი ნაგებობის მშენებლობის და ექსპლუატაციის პროექტზე, სსიპ გარემოს ეროვნულ სააგენტოს უფროსის 2022 წლის 3 აგვისტოს N227/ს ბრძანების შესაბამისად გაიცა N45 სკოპინგის დასკვნა.

¹ <http://adjara.gov.ge/branches/description.aspx?gtid=1012116&gid=5#.Yx110XZBzIV>

ზემოაღნიშნული სკოპინგის დასკვნისა და საქართველოს კანონის „გარემოსდაცვითი შეფასების კოდექსის“ მე-10 მუხლის შესაბამისად, არასამთავრობო ორგანიზაცია „ეკოტონი“-ს მიერ, Fichtner GmbH & Co. KG- ს დაკვეთით, მომზადდა წინამდებარე გარემოზე ზემოქმედების შეფასების ანგარიში.

საქმიანობის განმახორციელებელის და გზშ-ს ანგარიშის ავტორი კომპანიის საკონტაქტო ინფორმაცია მოცემულია ცხრილში 1.1.1.

ცხრილი 1.1.1. საკონტაქტო ინფორმაცია

საქმიანობის განმახორციელებელი	სს „აჭარის წყლის ალიანსი“ (AWA)
იურიდიული მისამართი	კ. გამსახურდიას ქ. N1, ბათუმი, საქართველო
საქმიანობის განხორციელების ადგილი	დაბა შუახევი
საქმიანობის სახე	საკანალიზაციო სისტემის 5 ჰექტარზე ან მეტი განაშენიანების ფართობზე მოწყობა და ჩამდინარე წყლების გამწმენდი ნაგებობის მოწყობა და ექსპლუატაცია“ (კოდექსის II დანართის პუნქტი 9.6; 10.6 და 10.7)
სს „აჭარის წყლის ალიანსი“ (AWA):	
საკონტაქტო პირი:	თეიმურაზ ბედინაძე
საკონტაქტო ტელეფონი:	+995 422 27 86 86; +995 591 51 11 15
ელ-ფოსტა:	info@awa.ge
არასამთავრობო ორგანიზაცია „ეკოტონი“	
საკონტაქტო პირი:	რუსუდან ჭოჭუა
მისამართი:	ქ. თბილისი, ჭავჭავაძის გამზირი N75
საკონტაქტო ტელეფონი:	+995 99 23 75 30
ელ-ფოსტა:	ecotoneco@gmail.com

1.2 გზშ-ს ანგარიშის მომზადების საკანონმდებლო საფუძველი და მიზნები

საქართველოში სხვადასხვა ტიპის საქმიანობების განხორციელებისას გარემოზე ზემოქმედების შეფასების, შესაბამისი გარემოსდაცვითი გადაწყვეტილების მიღების, საზოგადოების მონაწილეობისა და ექსპერტიზის ჩატარების პროცედურები რეგულირდება 2017 წლის 1 ივნისს მიღებული საქართველოს კანონის „გარემოსდაცვითი შეფასების კოდექსი“-ს მოთხოვნების შესაბამისად. სხვადასხვა შინაარსის საქმიანობები გაწერილია კოდექსის I და II დანართებში. I დანართით გათვალისწინებული საქმიანობები ექვემდებარება გზშ-ს პროცედურას, ხოლო II დანართის შემთხვევაში – საქმიანობამ უნდა გაიაროს სკრინინგის პროცედურა, რომელიც განსაზღვრავს გზშ-ს პროცედურის საჭიროებას.

წინამდებარე დოკუმენტში განსახილველი პროექტი განეკუთვნება საქართველოს კანონის „გარემოსდაცვითი შეფასების კოდექსი“-ს II დანართით გათვალისწინებულ საქმიანობებს, კერძოდ: ქვეპუნქტი 9.6 – “საკანალიზაციო სისტემის 5 ჰექტარზე ან მეტი განაშენიანების ფართობზე მოწყობა” და ქვეპუნქტი 10.6 – „ჩამდინარე წყლების გამწმენდი ნაგებობის მოწყობა და ექსპლუატაცია“ (50 000 ზე ნაკლებ მოსახლეზე). კოდექსის მე-7 მუხლის შესაბამისად კოდექსის II დანართით გათვალისწინებული საქმიანობისათვის ხორციელდება სკრინინგის პროცედურა.

აღნიშნულიდან გამომდინარე, კანონმდებლობის მოთხოვნების შესაბამისად, პროექტთან დაკავშირებით მომზადდა და შესაბამის უწყებაში წარდგენილ იქნა გარემოსდაცვითი სკრინინგის ანგარიში, რომლის საფუძველზეც, მიღებულ იქნა სკრინინგის გადაწყვეტილება პროექტის გარემოზე ზემოქმედების შეფასებას (გზშ) დაქვემდებარებასთან დაკავშირებით (საქართველოს გარემოს დაცვისა და სოფლის მეურნეობის მინისტრის ბრძანება N 2-20; 17/01/2022).

„გარემოსდაცვითი შეფასების კოდექსი“-ს მე-6 მუხლის შესაბამისად, გზმ-ს ძირითადი ეტაპებია ამ კოდექსის მე-8 და მე-9 მუხლებით განსაზღვრული სკოპინგის პროცედურა და შემდგომ, დასკვნის საფუძველზე, კოდექსის მე-10 მუხლის შესაბამისად გზმ-ს ანგარიშის მომზადება. კერძოდ, შესაბამისი უწყება კოდექსის მე-9 მუხლით დადგენილი წესის შესაბამისად იხილავს სკოპინგის განცხადებას და სკოპინგის ანგარიშს და საქართველოს ზოგადი ადმინისტრაციული კოდექსის IX თავით დადგენილი წესით გასცემს სკოპინგის დასკვნას. სკოპინგის დასკვნა სავალდებულოა საქმიანობის განმახორციელებლისთვის გზმ-ის ანგარიშის მომზადებისას.

აღნიშნული მოთხოვნებიდან გამომდინარე გზმ-ს პროცედურის საწყის ეტაპზე მომზადდა შესაბამისი უწყებას წარედგინა პროექტის სკოპინგის ანგარიში.

ადმინისტრაციული წარმოების ეტაპზე სსიპ გარემოს ეროვნულმა სააგენტომ უზრუნველყო სკოპინგის ანგარიშის და საჯარო განხილვის შესახებ ინფორმაციის გავრცელება, მათ შორის ინფორმაცია გამოქვეყნდა სააგენტოს ოფიციალურ ვებგვერდზე, ასევე განთავსდა სსიპ „გარემოსდაცვითი ინფორმაციისა და განათლების ცენტრის“ ვებგვერდზე და გადაიგზავნა ცენტრის გამომწერებთან ელ. ფოსტის მეშვეობით. განცხადებები განთავსებული იქნა ასევე დაბა ქედაში, ინფორმაციის გავრცელების დამკვიდრებულ ადგილებზე.

ზემოაღნიშნული პროექტის სკოპინგის ანგარიშთან დაკავშირებით საჯარო განხილვა გაიმართა 2022 წლის 10 ივნისს შუახევის მუნიციპალიტეტის, დაბა შუახევი ადმინისტრაციული ერთეულის შენობაში. საჯარო განხილვას ესწრებოდნენ სსიპ გარემოს ეროვნული სააგენტოს, სს „აჭარის წყლის ალიანსის“, სკოპინგის ანგარიშის შემდგენელი არასამთავრობო ორგანიზაცია „ეკოტონის“, დაბა შუახევის ადმინისტრაციული ერთეულის წარმომადგენლები და დაბის მაცხოვრებლები

ამის შემდგომ სკოპინგის ანგარიშის საფუძველზე გაიცა სკოპინგის დასკვნა N45 (03.08.2022. წ), სადაც მოცემულია გზმ-ს ანგარიშის მომზადებისათვის საჭირო კვლევების, მოსაპოვებელი და შესასწავლი ინფორმაციის ჩამონათვალი. რეაგირება სკოპინგის დასკვნით მოთხოვნილ საკითხებზე მოცემულია გზმ-ს ანგარიშის პარაგრაფში 10.

ზემოაღნიშნული პროცედურების გავლის შემდეგ მომზადდა წინამდებარე გზმ-ს ანგარიში. კოდექსის განმარტებით გზმ არის შესაბამის კვლევებზე დაყრდნობით, გარემოზე შესაძლო ზემოქმედების გამოვლენისა და შესწავლის პროცედურა იმ დაგეგმილი საქმიანობისთვის, რომელმაც შესაძლოა მნიშვნელოვანი ზემოქმედება მოახდინოს გარემოზე. გზმ-ის მიზანია დაგეგმილი საქმიანობის განხორციელებით გამოწვეული შემდეგ ფაქტორებზე პირდაპირი და არაპირდაპირი ზემოქმედების გამოვლენა, შესწავლა და აღწერა:

- ადამიანის ჯანმრთელობა და უსაფრთხოება;
- ბიომრავალფეროვნება (მ.შ, მცენარეთა და ცხოველთა სახეობები, ჰაბიტატები);
- წყალი, ჰაერი, ნიადაგი, მიწა, კლიმატი და ლანდშაფტი;
- კულტურული მემკვიდრეობა და მატერიალური ფასეულობები;
- ზემოთ მოცემული ფაქტორების ურთიერთქმედება.

წინამდებარე გზმ-ს ანგარიში მომზადებული იქნა საქართველოს კანონის „გარემოსდაცვითი შეფასების კოდექსი“-ს მე-10 მუხლის და სკოპინგის დასკვნის მოთხოვნების შესაბამისად. გზმ-ს ანგარიშის საფუძველზე შესაბამისი უწყების მიერ გაიცემა გარემოსდაცვითი გადაწყვეტილება, რაც განსახილველი საქმიანობის განხორციელების სავალდებულო წინაპირობაა.

2 გარემოს დაცვის სფეროში მოქმედი და დაგეგმილ საქმიანობასთან დაკავშირებული კანონმდებლობა და ნორმატიული აქტები

საქართველოს გარემოსდაცვითი სამართალი მოიცავს კონსტიტუციას, გარემოსდაცვით კანონებს, საერთაშორისო შეთანხმებებს, კანონქვემდებარე ნორმატიულ აქტებს, პრეზიდენტის ბრძანებულებებს, მინისტრთა კაბინეტის დადგენილებებს, მინისტრების ბრძანებებს,

ინსტრუქციებს, რეგულაციებს და სხვა. საქართველო მიერთებულია საერთაშორისო, მათ შორის გარემოსდაცვით საერთაშორისო კონვენციებს.

წინამდებარე გზმ-ს ანგარიში მომზადებულია საქართველოს კანონის „გარემოსდაცვითი შეფასების კოდექსი“-ს მოთხოვნების შესაბამისად. გარდა ამისა, გზმ-ს პროცესში გათვალისწინებული იქნა საქართველოს სხვა გარემოსდაცვითი კანონები. საქართველოს გარემოსდაცვითი კანონების ნუსხა მოცემულია ცხრილში 2.1.

საქართველო მიერთებულია მრავალ საერთაშორისო კონვენციას და ხელშეკრულებას, რომელთაგან აღნიშნული პროექტის გარემოზე ზემოქმედების შეფასების პროცესში მნიშვნელოვანია შემდეგი:

- **ბუნებისა და ბიომრავალფეროვნების დაცვა:**
 - კონვენცია ბიომრავალფეროვნების შესახებ, რომ დე ჟანეირო, 1992 წ;
 - კონვენცია საერთაშორისო მნიშვნელობის ჭარბტენიანი, განსაკუთრებით წყლის ფრინველთა საბინადროდ ვარგისი ტერიტორიების შესახებ, რამსარი 1971 წ;
 - კონვენცია გადაშენების პირას მყოფი ველური ფაუნისა და ფლორის სახეობებით საერთაშორისო ვაჭრობის შესახებ (CITES), ვაშინგტონი, 1973 წ;
 - ბონის კონვენცია ველური ცხოველების მიგრაციული სახეობების დაცვის შესახებ, 1983 წ.
- **დაბინძურება და ეკოლოგიური საფრთხეები:**
 - ევროპის და ხმელთაშუა ზღვის ქვეყნების ხელშეკრულება მნიშვნელოვანი კატასტროფების შესახებ, 1987 წ.
- **საჯარო ინფორმაცია:**
 - კონვენცია გარემოს დაცვით საკითხებთან დაკავშირებული ინფორმაციის ხელმისაწვდომობის, გადაწყვეტილებების მიღების პროცესში საზოგადოების მონაწილეობისა და ამ სფეროში მართლმსაჯულების საკითხებზე ხელმისაწვდომობის შესახებ (ორჰუსის კონვენცია, 1998 წ.)

ცხრილი 2.1. საქართველოს გარემოსდაცვითი კანონმდებლობა

მიღების წელი	კანონის დასახელება	სარეგისტრაციო კოდი	საბოლოო ვარიანტი
1994	საქართველოს კანონი ნიადაგის დაცვის შესახებ	370.010.000.05.001.000.080	16/07/2015
1994	საქართველოს კანონი საავტომობილო გზების შესახებ	310.090.000.05.001.000.089	24/12/2013
1995	საქართველოს კონსტიტუცია	010.010.000.01.001.000.116	04/10/2013
1996	საქართველოს კანონი გარემოს დაცვის შესახებ	360.000.000.05.001.000.184	11/11/2015
1997	საქართველოს კანონი ცხოველთა სამყაროს შესახებ	410.000.000.05.001.000.186	26/12/2014
1997	საქართველოს კანონი წყლის შესახებ	400.000.000.05.001.000.253	26/12/2014
1997	საქართველოს საზღვაო კოდექსი	400.010.020.05.001.000.212	11/12/2015
1999	საქართველოს კანონი ატმოსფერული ჰაერის დაცვის შესახებ	420.000.000.05.001.000.595	05/02/2014
1999	საქართველოს ტყის კოდექსი	390.000.000.05.001.000.599	06/09/2013
1999	საქართველოს კანონი საშიში ნივთიერებებით გამოწვეული ზიანის ანაზღაურების შესახებ	040.160.050.05.001.000.671	06/06/2003
2003	საქართველოს წითელი ნუსხის და წითელი წიგნის შესახებ	360.060.000.05.001.001.297	06/09/2013
2003	საქართველოს კანონი ნიადაგების კონსერვაციისა და ნაყოფიერების აღდგენა-გაუმჯობესების შესახებ	370.010.000.05.001.001.274	19/04/2013
2005	საქართველოს კანონი ლიცენზიებისა და ნებართვების შესახებ	300.310.000.05.001.001.914	11/11/2015
2006	საქართველოს კანონი „საქართველოს ზღვისა და მდინარეთა ნაპირების რეგულირებისა და საინჟინრო დაცვის შესახებ“	400010010.05.001.016296	13/05/2011
2007	საქართველოს კანონი საზოგადოებრივი ჯანმრთელობის შესახებ	470.000.000.05.001.002.920	11/12/2015

2007	საქართველოს კანონი კულტურული მემკვიდრეობის შესახებ	450.030.000.05.001.002.815	26/12/2014
2014	საქართველოს კანონი სამოქალაქო უსაფრთხოების შესახებ	140070000.05.001.017468	16/12/2015
2014	ნარჩენების მართვის კოდექსი	360160000.05.001.017608	19/02/2015
2017	საქართველოს კანონი „გარემოსდაცვითი შეფასების კოდექსი“.	360160000.05.001.018492	07/12/2017

ცხრილი 2.2. გარემოს დაცვის სფეროში მოქმედი ძირითადი ნორმატიული დოკუმენტები

მიღების თარიღი	ნორმატიული დოკუმენტის დასახელება	სარეგისტრაციო კოდი
15/05/2013	საქართველოს გარემოსა და ბუნებრივი რესურსების დაცვის მინისტრის ბრძანება №31. „გარემოზე ზემოქმედების შეფასების შესახებ“ დებულების დამტკიცების თაობაზე	360160000.22.023.016156
31/12/2013	<u>საქართველოს მთავრობის №425 დადგენილება.</u> ტექნიკური რეგლამენტი - „საქართველოს ზედაპირული წყლების დაბინძურებისაგან დაცვის შესახებ“.	300160070.10.003.017650
31/12/2013	<u>საქართველოს მთავრობის №435 დადგენილება.</u> ტექნიკური რეგლამენტი - „დაბინძურების სტაციონარული წყაროებიდან ატმოსფერულ ჰაერში გაფრქვევების ფაქტობრივი რაოდენობის განსაზღვრის ინსტრუმენტული მეთოდის, დაბინძურების სტაციონარული წყაროებიდან ატმოსფერულ ჰაერში გაფრქვევების ფაქტობრივი რაოდენობის დამდგენი სპეციალური გამზომ-საკონტროლო აპარატურის სტანდარტული ჩამონათვალისა და დაბინძურების სტაციონარული წყაროებიდან ტექნოლოგიური პროცესების მიხედვით ატმოსფერულ ჰაერში გაფრქვევების ფაქტობრივი რაოდენობის საანგარიშო მეთოდიკა“.	300160070.10.003.017660
31/12/2013	<u>საქართველოს მთავრობის №415 დადგენილება.</u> ტექნიკური რეგლამენტი - „ნიადაგის ნაყოფიერების დონის განსაზღვრის“ და „ნიადაგის კონსერვაციისა და ნაყოფიერების მონიტორინგის“ დებულებები.	300160070.10.003.017618
31/12/2013	<u>საქართველოს მთავრობის №424 დადგენილება.</u> ტექნიკური რეგლამენტი - „ნიადაგის ნაყოფიერი ფენის მოხსნის, შენახვის, გამოყენებისა და რეკულტივაციის შესახებ“.	300160070.10.003.017647
31/12/2013	<u>საქართველოს მთავრობის №414 დადგენილება.</u> ტექნიკური რეგლამენტი - „ზედაპირული წყლის ობიექტებში ჩამდინარე წყლებთან ერთად ჩაშვებულ დამაბინძურებელ ნივთიერებათა ზღვრულად დასაშვები ჩაშვების (ზდჩ) ნორმების გაანგარიშების მეთოდიკა“	300160070.10.003.017621
31/12/2013	<u>საქართველოს მთავრობის დადგენილება №440</u> ტექნიკური რეგლამენტი - წყალდაცვითი ზოლის შესახებ	300160070.10.003.017640
31/12/2013	<u>საქართველოს მთავრობის დადგენილება №408</u> ატმოსფერულ ჰაერში მავნე ნივთიერებათა ზღვრულად დასაშვები გაფრქვევის ნორმების გაანგარიშების ტექნიკური რეგლამენტი	300160070.10.003.017622
03/01/2014	საქართველოს მთავრობის №21 დადგენილება. ტექნიკური რეგლამენტი - „აირმტვერდამჭერი მოწყობილობის ექსპლუატაციის შესახებ“.	300160070.10.003.017590
03/01/2014	ტექნიკური რეგლამენტი - „საქართველოს ტერიტორიაზე რადიაციული უსაფრთხოების ნორმების შესახებ“, დამტკიცებულია საქართველოს მთავრობის №28 დადგენილებით.	300160070.10.003.017585
03/01/2014	<u>საქართველოს მთავრობის №8 დადგენილება.</u> ტექნიკური რეგლამენტი - „არახელსაყრელ მეტეოროლოგიურ	300160070.10.003.017603

	პირობებში ატმოსფერული ჰაერის დაცვის შესახებ“.	
03/01/2014	<u>საქართველოს მთავრობის №17 დადგენილება.</u> გარემოსდაცვითი ტექნიკური რეგლამენტი.	300160070.10.003.017608
06.01.2014	<u>საქართველოს მთავრობის №42 დადგენილება.</u> ატმოსფერული ჰაერის დაბინძურების სტაციონარული წყაროების ინვენტარიზაციის ტექნიკური რეგლამენტი	300160070.10.003.017588
14/01/2014	<u>საქართველოს მთავრობის №54 დადგენილება.</u> ტექნიკური რეგლამენტი - „გარემოსთვის მიყენებული ზიანის განსაზღვრის (გამოანგარიშების) მეთოდიკა“.	300160070.10.003.017673
15/01/2014	<u>საქართველოს მთავრობის №70 დადგენილება.</u> ტექნიკური რეგლამენტი - „სამუშაო ზონის ჰაერში მავნე ნივთიერებების შემცველობის ზღვრულად დასაშვები კონცენტრაციების შესახებ“.	300160070.10.003.017688
17/02/2015	<u>საქართველოს მთავრობის №61 დადგენილება.</u> „საქართველოს გარემოსა და ბუნებრივი რესურსების დაცვის სამინისტროს სახელმწიფო საქვეუწყებო დაწესებულების – გარემოსდაცვითი ზედამხედველობის დეპარტამენტის მიერ სახელმწიფო კონტროლის განხორციელების წესი“.	040030000.10.003.018446
04/08/2015	<u>საქართველოს გარემოსა და ბუნებრივი რესურსების დაცვის მინისტრის №211 ბრძანება</u> ტექნიკური რეგლამენტი - „კომპანიის ნარჩენების მართვის გეგმის განხილვისა და შეთანხმების წესი“.	360160000.22.023.016334
11/08/2015	<u>საქართველოს მთავრობის №422 დადგენილება:</u> „ნარჩენების აღრიცხვის წარმოების, ანგარიშების ფორმისა და შინაარსის შესახებ“	360100000.10.003.018808
17/08/2015	<u>საქართველოს მთავრობის N426 დადგენილება.</u> ტექნიკური რეგლამენტი - „სახეობებისა და მახასიათებლების მიხედვით ნარჩენების ნუსხის განსაზღვრისა და კლასიფიკაციის შესახებ“.	300230000.10.003.018812
01/04/2016	<u>საქართველოს მთავრობის №159 დადგენილება:</u> „მუნიციპალური ნარჩენების შეგროვებისა და დამუშავების წესის შესახებ“	300160070.10.003.019224
29/03/2016	<u>საქართველოს მთავრობის №144 დადგენილება:</u> „ნარჩენების შეგროვების, ტრანსპორტირების, წინასწარი დამუშავებისა და დროებითი შენახვის რეგისტრაციის წესისა და პირობების შესახებ“	360160000.10.003.019209
29/03/2016	<u>საქართველოს მთავრობის №145 დადგენილება:</u> ტექნიკური რეგლამენტი - სახიფათო ნარჩენების შეგროვებისა და დამუშავების სპეციალური მოთხოვნების შესახებ“	360160000.10.003.019210
29/03/2016	<u>საქართველოს მთავრობის №143 დადგენილება:</u> ტექნიკური რეგლამენტი - ნარჩენების ტრანსპორტირების წესის დამტკიცების თაობაზე	300160070.10.003.019208
01/04/2016	<u>საქართველოს მთავრობის №160 დადგენილება:</u> „ნარჩენების მართვის 2016-2030 წლების ეროვნული სტრატეგიისა და 2016-2013 წლების ეროვნული სამოქმედო გეგმის დამტკიცების შესახებ“	360160000.10.003.019225

3 დაგეგმილი საქმიანობის ადგილმდებარეობა და აღწერა

3.1 დაგეგმილი საქმიანობის ადგილმდებარეობა და ეკოლოგიური მდგომარეობის მიმოხილვა

საქმიანობის განხორციელების ადგილი მდებარეობს აჭარის ავტონომიურ რესპუბლიკაში, მდ, აჭარისწყლის ხეობაში, დაბა შუახევის ადმინისტრაციული ერთეულის საზღვრებში.

დაბა შუახევი შუახევის მუნიციპალიტეტის ადმინისტრაციული ცენტრია. მდებარეობს მდინარეების აჭარისწყლის და ჩირუხისწყლის შესართავთან, ზღვის დონიდან 420

მ, ბათუმიდან 67 კმ. შუახევის მუნიციპალიტეტს ჩრდილოეთით ესაზღვრება ოზურგეთის და ჩოხატაურის მუნიციპალიტეტები, სამხრეთით - თურქეთი, აღმოსავლეთით - ხულოს მუნიციპალიტეტი, დასავლეთით - ქედის და ქობულეთის მუნიციპალიტეტები. შუახევის მუნიციპალიტეტის ფართობია — 588 კმ². მუნიციპალიტეტში 68 დასახლებული პუნქტია: 1 დაბა და 67 სოფელი. მუნიციპალიტეტი იყოფა 10 ტერიტორიულ ერთეულად: 1 დაბა და 9 თემი.

საქმიანობის განხორციელების ტერიტორია: საპროექტო გამწმენდი ნაგებობა №2 მოეწყობა დაბა შუახევის დასავლეთ ნაწილში. გამწმენდი ნაგებობის მოწყობისთვის გამოყოფილია სახელმწიფო საკუთრებაში არსებული სასოფლო-სამეურნეო დანიშნულების მიწის ნაკვეთებზე. (იხ. დანართი 5). ტერიტორიის მიახლოებითი კოორდინატებია: X – 265208; Y – 4612020. სიმაღლე - ზღვის დონიდან დაახლოებით 400 მ. საპროექტო გამწმენდი ნაგებობის განთავსების ადგილის აღმოსავლეთით დაახლოებით, 40-50 მ-ში გვხდება საწარმოო ზონა და რამოდენიმე საცხოვრებელი სახლი (უახლოესი საცხოვრებელი სახლის დაშორების მანძილი 40 მ-ია). აღსანიშნავია, რომ ტერიტორიის სამხრეთით მდებარეობს ზურმუხტის ქსელის შეთავაზებული უბანი - „გოდერძი“ (კოდი: GE0000026). დაცილების მანძილი 145 მ. ტერიტორიამდე მიდის შუახევი-ჩირუხის საავტომობილო გზა. გამწმენდი ნაგებობის მშენებლობისთვის გამოყოფილი ტერიტორიის ზოგადი ხედი იხ. სურათზე 3.1.1.

სურათი 3.1.1. შუახევის №2 გამწმენდი ნაგებობის მშენებლობისთვის შერჩეული ადგილის ზოგადი ხედი



გამწმენდი ნაგებობიდან გაწმენდილი წყლის ჩაშვება მოხდება სამხრეთით, მდ. აჭარისწყალში. ამისათვის გათვალისწინებულია დაახლოებით 10 მ სიგრძის მიწისქვეშა მილსადენის მოწყობა. წყალჩაშვების წერტილის კოორდინატები: X – 265201; Y – 4612000. სიმაღლე - 398 მ ზ.დ.

საპროექტო საკანალიზაციო სისტემის მომსახურების ზონა მოიცავს დაბა შუახევის დასავლეთ ნაწილს, დაახლოებით 3 ჰა ფართობის განაშენიანებული ტერიტორიას. ეს ზონა განლაგებულია №2 გამწმენდი ნაგებობის განთავსების ადგილიდან აღმოსავლეთით. ზემოაღნიშნულ ფართობს მიღმა, დაბა შუახევის საზღვრებში შემავალი სხვა საკარმიდამო ნაკვეთები დაერთდება დაბაში დაგეგმილ №1 გამწმენდ ნაგებობაზე.

N2 გამწმენდ ნაგებობასთან დაკავშირებული საკანალიზაციო ქსელის სიგრძე იქნება 1010 მ. მისი მშენებლობისას უპირატესობა მიენიჭება საავტომობილო გზების/ქუჩების განაპირა ტერიტორიებს. საკანალიზაციო ქსელის მოწყობის პროცესში იშვიათად მოხდება კერძო ნაკვეთების გადაკვეთა (სახლების დაერთების პროცესში).

საპროექტო არეალის სიტუაციური სქემა მოცემულია ნახაზზე 3.1.2.

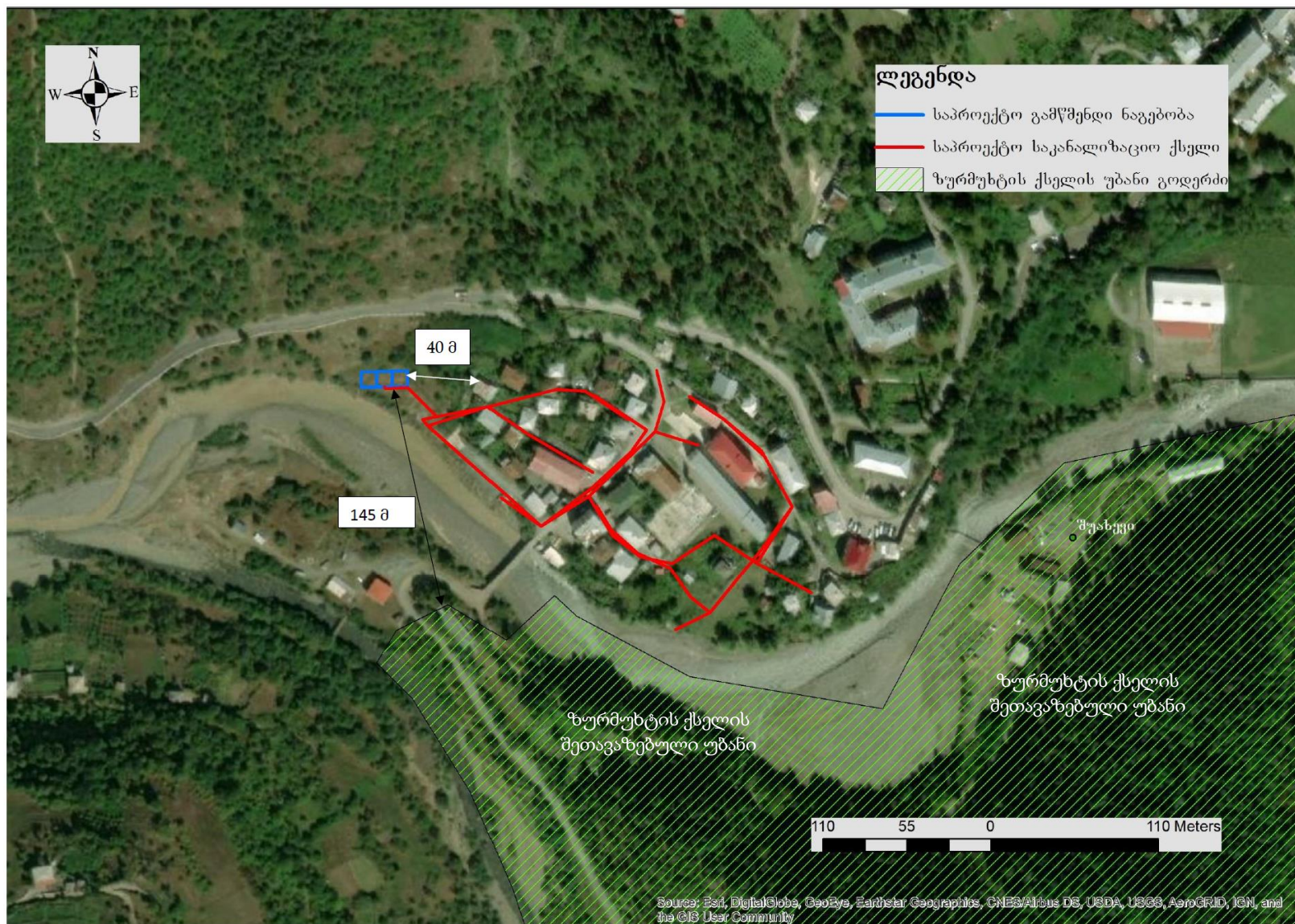
დღეისათვის, მოსახლეობის რაოდენობა შეადგენს 1.077 სულს, აქედან 877 დაკავშირებული იქნება N1 გამწმენდთან, ხოლო 200 -N2 გამწმენდთან². 2014 წლიდან მოსახლეობა მუდმივად მცირდება (-1,0% წელიწადში), მიუხედავად ამისა, პროექტში გათვალისწინებულია მოსახლეობის ზრდა. მოსახლეობის რაოდენობის ზრდის გათვალისწინებით, გამწმენდი

² N1 გამწმენდ ნაგებობასთან დაკავშირებით მომზადებულია შესაბამისი გზშ-ის ანგარიში.

ნაგებობის ჯამური წარმადობა იქნება 1300, აქედან N1 გამწმენდი ნაგებობა გათვლილია 1000 მოსახლის ექვივალენტზე, ხოლო N2 - 300 მოსახლის ექვივალენტზე, რაც პირველ შემთხვევაში 14 %-იან, ხოლო მე-2 შემთხვევაში 50%-იან მატებას ითვალისწინებს.

N2 გამწმენდ ნაგებობასთან დაკავშირებული ტერიტორიების სქემა ასევე იხილეთ 3.1.2. ნახაზზე.

ნახაზი 3.1.2. საპროექტო არეალის სიტუაციური სქემა



3.2 დაგეგმილი საქმიანობის აღწერა

3.2.1 ზოგადი მიმოხილვა

პროექტის განხორციელება დაგეგმილია შუახევის მუნიციპალიტეტში და მიზნად ისახავს დაბის დასახლებაში ჩამდინარე წყლების გამწმენდი ნაგებობის და წყალინერების სისტემის მოწყობას.

გამწმენდი ნაგებობის მოწყობა შედგება რამდენიმე ძირითადი კომპონენტისგან და მოიცავს ჩამდინარე წყლის არსებული გამწმენდი ნაგებობის დაშლა/დანგრევას და ნარჩენების გატანას, ჩამდინარე წყლისა და ფეკალური ლამის გამწმენდი ახალი სისტემის მშენებლობას.

წყალანირების სისტემის რეაბილიტაციის კომპონენტი მოიცავს კანალიზაციის არსებული მილების და ჭების დემონტაჟს, ახალი ქსელის მშენებლობასა და მასზე სახლების დაერთების კომპონენტებს.

საკანალიზაციო ჩამდინარე წყლებისთვის გათვალისწინებულია ხელოვნური ტბორებით ფიტოგაწმენდის ტექნოლოგიის გამოყენება. ჩამდინარე წყლების გაწმენდის ეს ტექნოლოგია ცნობილია „აშენებული ჭაობების“ „Constructed Wetlands“ (CW), ასევე „ჰიდრობოტანიკური მოედნების“ სახელით. ის უფრო და უფრო ფართოდ გამოიყენება განვითარებულ ქვეყნებში, განსაკუთრებით მცირე ტიპის დასახლებებისთვის. ასევე ბიომრავალფეროვნების თვალსაზრისით მგრძობიარე ტერიტორიებისთვის, სადაც ტიპიური რკინა-ბეტონის კონსტრუქციების მშენებლობა მიზანშეწონილი არ არის. იგი ხასიათდება სხვადასხვა ტიპის ჩამდინარე წყლებში დამაბინძურებელი ნივთიერებების მოცილების მაღალი მაჩვენებლებით.

3.2.2 ჩამდინარე წყლების გასაწმენდად აშენებული ჭაობების ზოგადი მახასიათებლები

ჩამდინარე წყლების დამუშავებისა და გაწმენდის მიზნით აშენებული ხელოვნური ჭაობები ინჟინერიულ სისტემებს წარმოადგენს, რომლებიც აგებულია ბუნებრივი ჭაობის პროცესების გამოსაყენებლად, რათა კონტროლირებად პირობებში მოხდეს დამაბინძურებლების ტრანსფორმაცია და მოცილება. ჰიდრობოტანიკური მოედნები შენდება გამწმენდი ნაგებობების სუბსტრატების, მცენარეულობის ტიპებისა და ნაკადის სქემების კარგად განსაზღვრული შემადგენლობით და გაცილებით კონტროლირებადია ვიდრე ბუნებრივი სისტემები.

აშენებული ჭაობები და ბუნებრივი წყლის გამწმენდი სისტემები მიზნად ისახავს აკონტროლოს და ოპტიმიზაცია გაუწიოს ჭარბტენიანების ერთ-ერთ მნიშვნელოვან ეკოსისტემურ სერვისს და უნარს - ამოიღოს ან გარდაქმნას ჩამდინარე წყლების დამაბინძურებლები. მათი უპირატესობა სასურველი ადგილის შერჩევაში, გამწმენდი ნაგებობების ზომების მოქნილობასა და რაც მთავარია, ჰიდრაულიკური გამტარუნარიანობის ჰიდროლოგიური რეჟიმის კონტროლში გამოიხატება. სისტემაში წყლის დომინანტური პოზიციიდან გამომდინარე, შესაძლებელია ორი ძირითადი ჯგუფის გამოყოფა: ზედაპირული ნაკადით აშენებული ჭაობები და მიწისქვეშა ნაკადის მქონე ჭაობები. მიწისქვეშა ნაკადის სისტემები შემდგომში დინების მიმართულების მიხედვით იყოფა ჰორიზონტალური და ვერტიკალური ნაკადის მქონე აშენებულ ჭაობებად.

ზედაპირული ნაკადით აშენებული ჭაობები, როგორც წესი, შედგება არაღრმა აუზებისგან ან არხებისგან, სადაც მაკროფიტების ზრდაგანვითარებისათვის ხელსაყრელი გარემო პირობებია შექმნილი. მისი დიზაინის ერთ-ერთი მთავარი პირობაა ნელი დინებით ჩამდინარე წყლების კონტაქტი რეაქტიულ ბიოლოგიურ ზედაპირებთან. ზედაპირული ნაკადის ჭაობები შეიძლება კლასიფიცირებული იყოს მაკროფიტის ტიპის მიხედვით: როგორცაა: თავისუფლად მცურავი მაკროფიტები, მცურავი ფოთლოვანი მაკროფიტები, წყალქვეშა მაკროფიტები და ხეები. ასეთი ტიპის ჭაობებში გამოყენებული ყველაზე გავრცელებულ მაკროფიტებს წარმოადგენს: ლელი (*Phragmites australis*), ლაქაში (*Typha angustifoli*) და სამგვერდა წყლის წაბლი (*Scirpus triquetar*).

როგორც წესი, ზედაპირული ნაკადით აგებულ ჭაობებს, განსაკუთრებით წყლის ზედაპირთან ახლოს აქვთ აერირებული ზონები, რომლის მიზეზი ატმოსფერული დიფუზიისა და

წყალმცენარეებისა და ციანობაქტერიების ფოტოსინთეზური აქტივობის შედეგად ჟანგბადის წარმოქმნაა. ანოქსიური და თუნდაც ანაერობული პირობები შეიძლება მოხდეს ფსკერთან და განსაკუთრებით დაშლილი მცენარეული მასალის ფენაში.

თავისუფლად მცურავი მაკროფიტები ფორმით და ჰაბიტატის მახასიათებლებით მრავალფეროვანია. ძალიან პატარა ზომის მრავალწლოვანი მცენარეები პატარა ფესვებით. მაგ. როგორცაა წყლის პერი (*Lemna minor*) თავისუფლად მცურავ, მაღალპროდუქტიულ და პლანეტის ყველაზე სწრაფად მზარდ მცენარეთა რიცხვს მიეკუთვნება. მას აქვს გავრცელების ფართო გეოგრაფიული დიაპაზონი, რადგან მათ შეუძლიათ გადარჩენა მსუბუქი ყინვის პირობებშიც კი. თავისუფლად მცურავი მაკროფიტებით აშენებული ჭაობები ინტენსიურად იყო შესწავლილი 1970-იანი წლების ბოლოს და 1980-იანი წლების დასაწყისში, მაგრამ ექსპლუატაციისა და მოვლის მაღალი ხარჯების გამო არ მოხდა ამ სისტემების ფართო მასშტაბით გამოყენება. მნიშვნელოვანია აღინიშნოს, რომ ეს მცენარე ბუნებრივად შეიძლება გაჩნდეს ყველა სახის ზედაპირული ნაკადით აშენებულ ჭაობებში, რადგან ამ მცენარეების ტრანსპორტირება ადვილად შესაძლებელია ქარით ან ფრინველებით.

წყლის ზედაპირზე თავისუფლად მცურავი ფოთლოვანი მაკროფიტები მოიცავს მცენარეთა სახეობებს, რომლებიც ფესვიანდება ჭაობის სუბსტრატში, ხოლო, მათი ფოთლებიწყლის ზედაპირზე ტივტივებს. ამ ტიპის მაკროფიტის ტიპიური მაგალითია თეთრი ღუმფარა (*Nymphaea alba*). ამ ჯგუფის მცენარეებს, როგორც წესი, აქვთ დიდი რიზომები და გრძელი ღეროებით მათთან დაკავშირებული წყლის ზედაპირზე მცურავი ფოთლები. წყალქვეშა მაკროფიტების შემთხვევაში მთელი მცენარე ჩაძირულია წყალში. ისინი საკვებ ნივთიერებებს ნალექებიდან იღებენ, თუმცა, აღმოჩნდა, რომ ზოგიერთ მათგანს შეუძლია საკვები ნივთიერებების უშუალოდ წყლიდან შთანთქმაც. ჩაძირული მაკროფიტების გამოყენება ხდება ჟანგბადით გაჯერებულ წყლებში მყარი ნივთიერებების დაბალი კონცენტრაციით. წყალქვეშა მაკროფიტების გამოყენება რეკომენდირებულია აშენებული ჭაობებისთვის, რომლებიც განკუთვნილია მესამეული დამუშავებისთვის. ხშირად ისეთ მაკროფიტებსაც იყენებენ, როგორცაა: თავთავა ფრთაფოთოლა (*Myriophyllum spicatum*) და რქაფოთოლა (*Ceratophyllum demersum*), რომლებიც კოლხეთის დაბლობის ჭაობებში იზრდება. წყალქვეშა მცენარეები ბუნებრივად დაფარულია პერიფიტონით, რომელსაც ჟანგბადის გამოყოფის გზით გავლენა აქვთ დამაბინძურებლების მოცილებაზე. ტიპიური, ზედაპირული ნაკადით აშენებული ჭაობები მაკროფიტებით შედგება არაღრმა აუზისგან ან აუზების თანმიმდევრობისგან, რომელიც შეიცავს 20-30 სმ დასაფესვიანებელ ნიადაგს, სადაც წყლის სიღრმე 10-60 სმ-ია. წყლის ნაკლები სიღრმე, დაბალი ნაკადის სიჩქარე და მცენარის ღეროებისა და შლამის არსებობა წყლის ნაკადს არეგულირებს. ამგვარ სისტემებში მერქნიან სახეობებს ნაკლებად იყენებენ. თუმცა, აღსანიშნავია ჭაობის კვიპაროსი (*Taxodium distichum*), რომლებიც შეიძლება გამოყენებულ იქნას მლაშე წყლების დასამუშავებლად. ზედაპირული ნაკადით აშენებულ ჭაობებში, ორგანული ნივთიერებების ამოღება ძირითადად ხდება როგორც მიმაგრებული, ასევე თავისუფლად მცხოვრები ბაქტერიების მიერ ბაქტერიული მეტაბოლიზმის შედეგად. ბაქტერიები შეიძლება დაერთოს ან თავისუფლად მცურავი მცენარეების ფესვებსა და რიზომებს, ან დაფესვიანებული მაკროფიტების ღეროებსა და ფოთლებს. შეჩერებული მყარი ნივთიერებების მოცილება ხდება გრავიტაციული დალექვის გზით. მცენარეები მინიმუმამდე ამცირებენ ქარისგან გამოწვეულ ტურბულენტობას და წყლის აღრევას, რაც იძლევა ეფექტური დალექვის საშუალებას.

მიწისქვეშა ნაკადის მქონე აშენებული ჭაობები დინების მიმართულების მიხედვით შეიძლება დაიყოს ჰორიზონტალურად (HF CWs) და ვერტიკალურად (VF CWs). ჰორიზონტალური სისტემები მუდმივად იკვებება, ხოლო ვერტიკალური სისტემები კი პერიოდულად. კვების რეჟიმი ქმნის განსხვავებულ პირობებს ფილტრაციის მედიაში, ჰორიზონტალურის შემთხვევაში არის ანოქსიური/ანაერობული, ხოლო ვერტიკალურის შემთხვევაში კი აერობული. ჰორიზონტალური ნაკადით აშენებული ჭაობებში მექანიკურად წინასწარ დამუშავებული ჩამდინარე წყლები ნელა მიედინება. მას ხელს უწყობს ფილტრაციის კალაპოტის ზედაპირის ქვეშ დარგული მაკროფიტების მიერ შექმნილ სავსე ფოროვანი მასალა. ფილტრაციის მასალაში

გავლისას ჩამდინარე წყლები აერობული, ანოქსიური და ანაერობული ზონების ქსელთან შედის კონტაქტში. მზარდი მაკროფიტები ხელს უწყობენ დაბინძურების მოსაშორებლად შესაფერისი პირობების შექმნას. მათი არაპირდაპირი როლია ზედაპირის იზოლაცია ცივი ამინდის პერიოდში, მიმაგრებული ბაქტერიებისთვის სუბსტრატების უზრუნველყოფა და ფესვის ექსუდატების გამოყოფა, რომლებსაც შეუძლიათ გააჩნდეთ ანტიმიკრობული თვისებები. პირდაპირი როლი კი გულისხმობს ჩამდინარე წყლებიდან საკვები ნივთიერებების დაგროვებას ბიომასაში, რომელიც შეიძლება მოიხსნას.

აღნიშნული სისტემები უზრუნველყოფს ორგანული ნივთიერებების და შეჩერებული მყარი ნივთიერებების მაღალ და სტაბილურ მოცილებას. ორგანული ნივთიერებები იშლება როგორც ანაერობული, ასევე აერობული მიკროორგანიზმების მიერ, მაგრამ აერობული დეგრადაცია ძირითადად შემოიფარგლება ფესვებისა და რიზომების მიმდებარე ვიწრო ზონებში, რომლებშიც ჟანგბადი შეიძლება გამოთავისუფლდეს. ფილტრაციის ადგილზე გაბატონებული ანოქსიური/ანაერობული პირობების გამო, სისტემა უზრუნველყოფს შესაფერის პირობებს დენიტრიფიკაციისთვის. მეორეს მხრივ, ჟანგბადის ნაკლებობის გამო, ნიტრიფიკაცია და აორთქლება შეზღუდულია, თავისუფალი წყლის ზედაპირის არარსებობის გამო.

ვერტიკალური ნაკადით აშენებული ჭაობები, როგორც წესი, შედგება ფოროვანი მასალის ფსკერისაგან, რომლის მეშვეობითაც წყალი მოძრაობს ვერტიკალური მიმართულებით. ჭაობების ეს ჯგუფი აერთიანებს სხვადასხვა ჰიდროლოგიურ მახასიათებლებს. ვერტიკალური მიწისქვეშა ნაკადით აგებული ჭაობები შეიძლება ფუნქციონირებდეს წყვეტილ ნაკადთან, ქვედა ნაწილისკენ მიმართულ გაუჯერებულ ნაკადთან, გაჯერებული ქვემოთ ან ზემოთ მიმართულ ნაკადთან და მოქცევად ნაკადთან ერთად. ასეთი ტიპის სისტემები მოიცავს ჩარეცხვისა და შრობის ფაზებს.

ზემოთ მიმართული ნაკადის შემთხვევაში ჩამდინარე წყლები ნაწილდება ფილტრის ბოლოში და მოძრაობს ზევით ფილტრაციის ზედაპირისკენ. გადინება შეიძლება იყოს მცანარეთა ზედაპირის ქვემოთ ან ზემოთ. ეს სისტემა გამოიყენება შედარებით იშვიათად, ქვედა დინების სისტემებთან შედარებით და უზრუნველყოფს იგივე დამუშავების პირობებს, როგორც ჰორიზონტალური ნაკადის მქონე აშენებული ჭაობები. კალაპოტის გაჯერების გამო ქვემოთ მიმართული დინების შემთხვევაში ჩამდინარე წყლები ფილტრაციის კალაპოტის ზედაპირზე თანდათანობით მიეწოდება. ყოველი ახალი პარტია შემოდის მას შემდეგ, რაც წინა პარტიიდან წყალი გაჟღენთილია ფილტრში. ეს იძლევა ჰაერის დიფუზიის საშუალებას. ჩამდინარე წყლები ფილტრის ზედაპირზე ვრცელდება ნახვრეტებიანი მილების ქსელით, რაც წყლის თანაბარ მიწოდებას უზრუნველყოფს. წყალი სიმძიმის ძალით და ფილტრების მატრიცის გავლით ქვევით მიედინება დრენაჟის ფენისკენ. ყველაზე გავრცელებული ფილტრაციის მასალა ქვემო დინების აშენებულ ჭაობებში არის ქვიშა, უხეში ხრეში ან ქვები. ყველაზე ხშირად გამოყენებული მაკროფიტი ამ ტიპის აშენებულ ჭაობებში არის ლელი (*Pragmites australis*). საფრანგეთში, ქვემოთ მიმართული ნაკადის მქონე ჭაობები გამოიყენება კანალიზაციის დასამუშავებლად ორსაფეხურიანი სისტემით, რომელსაც "ფრანგულ სისტემას" უწოდებენ. პირველ ეტაპზე ხდება ლამის დამუშავება, ორგანული ნივთიერებების ნაწილობრივი მოცილება და ნიტრიფიკაცია. მეორე ეტაპზე ხდება ორგანული ნივთიერებების შემდგომი მოცილება და ნიტრიფიკაცია. მნიშვნელოვანი განსხვავება ვერტიკალურ და ჰორიზონტალური დინებას შორის წარმოადგენს შევსებისა და გაშრობის ციკლები და გაუმჯობესებული ანაერობული პირობები ვერტიკალური დინების შემთხვევაში. ასევე, სისტემის უპირატესობებია ლამის ნელი დაგროვება ზედა ფენაზე და შედარებით მცირე ფართობის ტერიტორიის საჭიროება. აღნიშნული ტექნოლოგია ასევე იძლევა საშუალებას, რომ საჭიროების შემთხვევაში მომავალში გაუმჯობესდეს გაწმენდის პროცესი (მეორე ფილტრის ეტაპი: ბიოლოგიური ფილტრის დამატება; ფილტრის შრის გაორმაგება, აერაცია და ა.შ.).

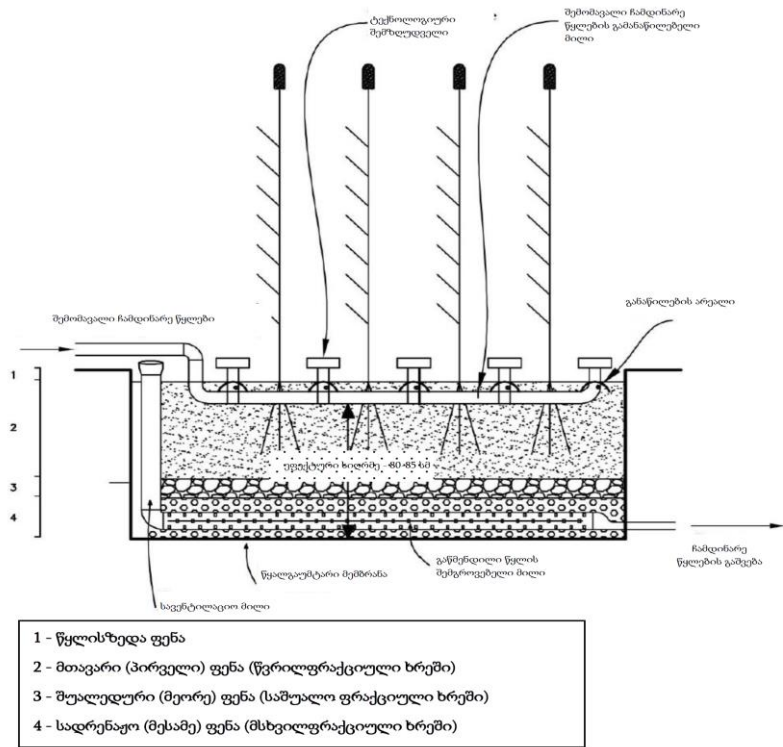
ძირითადი გამწმენდი მექანიზმები შეიძლება დაიყოს **ბიოტურ და აბიოტურ პროცესებად**. დამაბინძურებლების მოცილებაზე პასუხისმგებელი აბიოტური პროცესებიდან აღსანიშნავია

დალექვის პროცესი, რომელიც მყარი და შეწონილი ნაწილაკების მოცილებას უწყობს ხელს. მცენარეთა ზედაპირზე მიმდინარე ადსორბციის და აბსორბციის პროცესები, როლის შედეგადაც ხდება დამაბინძურებლების შეკავება, ქიმიური ჟანგვა-აღდგენისა და დალექვის პროცესი, როდესაც მძიმე მეტალები გადადიან უხსნად, მყარ ფორმებში და სუბსტრატთან წყლის შეხებისას არააქტიურ მდგომარეობაში არიან. მზის სისტემით გამოწვეული ფიტოდეგრადაცია, დაჟანგვა და ნივთიერებათა დაშლა და აქროლადი ნაერთების აირად მდგომარეობაში გადასვლისას აორთქლება. ბიოტური პროცესებიდან აღსანიშნავია აერობული და ანაერობული ბიოდეგრადაცია მიკროორგანიზმების მეტაბოლიზმის შედეგად, არაორგანული ელემენტების ფიტო-აკუმულირება, მცენარეთა ფესვების მიერ არაორგანული ელემენტების შთანთქმა, მცენარეებში ფერმენტების მიერ გადატანილი ორგანული და არაორგანული დამაბინძურებლების ფიტოდეგრადაცია, მცენარეების მიერ გამოწვეული რიზო-დეგრადაცია, რომელიც იწვევს ორგანული ნაერთების მიკრობულ დეგრადაციას და ფიტოაორთქლება მცენარეთა ფოთლების მეშვეობით.

ხელოვნურ ჭაობებშიც, მსგავსად ბუნებრივისა, წყალიკალაპოტის ზედაპირზე მიედინება და წყლის მცენარეების მკვრივი ფენის მეშვეობით იფილტრება. მაკროფიტებს აქვთ იგივე ტიპის კვების მოთხოვნა, როგორც ხმელეთზე მზარდ მცენარეებს და მათზე მრავალი იგივე გარემო ფაქტორი ახდენს გავლენას. განსაკუთრებული მნიშვნელობა კი წყალს, ჰიდროლოგიურ რეჟიმსა და დრენაჟს ენიჭება. ფოტოსინთეზის დროს მცურავი მცენარეები იყენებენ ატმოსფერულ ჟანგბადს და ნახშირორჟანგს. საკვები ნივთიერებების მიღება წყლის სვეტიდან ფესვების მეშვეობით ხდება. ფესვები კი შესანიშნავი საშუალებაა შეჩერებული მყარი ნივთიერებების ფოლტრაციის/ადსორბციისთვის და ბაქტერიების ზრდისთვის. ფესვების განვითარება არის მცენარის წყალში საკვები ნივთიერებების ხელმისაწვდომობის და საკვები ნივთიერებების მოთხოვნილების (ანუ ზრდის ტემპის) ფუნქცია. ამრიგად, პრაქტიკაში, გამწმენდი გარემოს სიმკვრივეზე და სიღრმეზე გავლენას ახდენს ჩამდინარე წყლების ხარისხი/წინასწარი დამუშავება და მცენარის ზრდის სიჩქარეზე მოქმედი ფაქტორები, როგორცაა ტემპერატურა. ფოტოსინთეზური ქსოვილის მიერ წარმოქმნილი მოლეკულური ჟანგბადი გადადის ფესვებში და შეუძლია შეინარჩუნოს ფესვის ზონა-მიკროორგანიზმების აერობული მეტაბოლიზმი, თუმცა მიმდებარე წყალი ანაერობული/ანოქსიურია. წყლის სისტემებში ჩამდინარე წყლები ძირითადად ბაქტერიული მეტაბოლიზმითა და ფიზიკური დალექვით მუშავდება, როგორც ეს ხდება ჩვეულებრივი წვეთოვანი ფილტრის სისტემებში. წყალმცენარეების ძირითადი ფუნქციაა წყლის გარემოს კომპონენტების უზრუნველყოფა, რომლებიც აუმჯობესებენ ჩამდინარე წყლების დამუშავების შესაძლებლობას და/ან ამ გარემოს საიმედოობას.

ვერტიკალურ ნაკადიანი აშენებული ჭაობების ტიპური სქემა იხ. სურათზე 3.2.2.1. ტიპური ხედები მოცემულია სურათებზე 3.2.2.2.

სურათი 3.2.2.1. ვერტიკალურ ნაკადიანი ჰიდრობოტანიკური მოედნის ტიპური სქემა



სურათები 3.2.2.2. ე.წ. „აშენებული ჭაობების“ („Constructed Wetlands“) ტიპური ხედები



ე.წ. „აშენებული ჭაობების“ ტიპის გამწმენდი ნორვეგიის ურბანულ ზონაში

ე.წ. „აშენებული ჭაობების“ ტიპის გამწმენდი საფრანგეთის ქალაქ სენტ-ეტიენის მიმდებარედ

3.2.3 ჩამდინარე წყლების გასაწმენდად აშენებული ჭაობების ტექნოლოგიების განვითარება

პირველი, დოკუმენტირებული ვერტიკალური ნაკადის მქონე აშენებული ჭაობის სისტემა დაპატენტებულია 1901 წელს. თუმცა, ცნობილია, რომ ჯერ კიდევ 1960-იან წლებში ტარდებოდა ექსპერიმენტები მაკროფიტების გამოყენებით სოფლის არაეფექტური გამწმენდი სისტემების გასაუმჯობესებლად (სეპტიკური ტანკები და იმპოვის ტანკები), როდესაც ხდებოდა მაღალი გამტარი სუბსტრატების გამოყენება სხვადასხვა მაკროფიტებით დარგულ მოდულირებულ აუზებში. შედარებით მოგვიანებით გამოჩნდა ჰორიზონტალური დინების სისტემის მქონე გამწმენდები, რომელიც ცნობილია, როგორც "Root Zone Method". ამ შემთხვევაში ფილტრაციის ფსკერი ივსებოდა თიხის შემცველი მიმიე ნიადაგით, რომელზეც დარგული იყო ლელი (*Phragmites australis*). მოგვიანებით დაიწყო მათი ნიადაგით შევსებაც, თუმცა, მან ვერ მიაღწია და შეინარჩუნა საჭირო ჰიდრაულიკური გამტარობა და სწრაფად დაიხურა. ნიადაგის, როგორც ფილტრაციის მასალის შეუსაბამობა მოგვიანებით დადასტურდა დანიასა და გაერთიანებულ სამეფოში ჩატარებული კვლევების შედეგად და დაზუსტდა, რომ ხრეში წარმოადგენდა ყველაზე შესაფერის ფილტრაციის საშუალებას. ამჟამად, აშენებული ჭაობების უმეტესობაში სწორედ ხრეში ან დაქუცმაცებული ქანები გამოიყენება, ფრაქციების ზომით 5-დან 20 მმ-მდე.

1960-იან წლებში აშენებული გამწმენდი ჭაობების კვლევის უმეტესი ნაწილი მიმართული იყო მიწისქვეშა სისტემებზე, თუმცა ჰოლანდიასა და უნგრეთში ასევე ხდებოდა ზედაპირული ნაკადის ჭაობების მშენებლობაც. ამავე პერიოდში ჩრდილოეთ კაროლინაში დაიწყო სანაპირო ლაგუნების გამოყენება მუნიციპალური ჩამდინარე წყლების გადამუშავებისთვის. ტარდებოდა ექსპერიმენტები მცურავ მცენარეებზე, განსაკუთრებით წყლის ჰიაცინთან (*Eichhornia crassipes*-თან). ექსპერიმენტები შემოიფარგლებოდა მცირე მეზოკოსმებით და ისეთ ადგილებში ტარდებოდა, სადაც ეს მცენარე ბუნებრივად გვხვდება, როგორცაა სამხრეთ-აღმოსავლეთ აზია და შეერთებული შტატების სამხრეთ ნაწილები.

1970-იან წლებში, ევროპაში, ჩამდინარე წყლების გასაწმენდად აშენებულ ჭაობებზე კვლევა ძირითადად ეხებოდა მიწისქვეშა ნაკადით აგებულ ჭაობებს, შეერთებულ შტატებში ჩატარებული კვლევები კი ძირითადად ფოკუსირებული იყო ზედაპირული ნაკადით აშენებულ ჭაობებზე, თუმცა ასევე ხდებოდა მიწისქვეშა ნაკადის ტექნოლოგიების შესწავლაც. პირველი სრულმასშტაბიანი მიწისქვეშა ნაკადის მქონე ჰორიზონტალური ტიპის სისტემა ამოქმედდა 1974 წელს გერმანიაში, მუნიციპალური ჩამდინარე წყლების გასაწმენდად.

ბოლო ათწლეულებში განსაკუთრებით შეინიშნება აშენებული ჭაობების ტექნოლოგიის სწრაფი ზრდა მთელ მსოფლიოში. 1980-იანი და 1990-იანი წლები შეიძლება ჩაითვალოს მსოფლიოში ჩამდინარე წყლების გასაწმენდად აშენებული ჭაობების სწრაფი განვითარების პერიოდად. აღნიშნულ ტექნოლოგიაზე განსაკუთრებული აქცენტით ტარდებოდა მრავალი საერთაშორისო კონფერენცია მსოფლიოს სხვადასხვა ქვეყნებში, რომლებიც ძირითადად ორგანიზებული იყო წყლის საერთაშორისო ასოციაციის (1990-იან წლებში, წყლის დაბინძურების კვლევისა და კონტროლის საერთაშორისო ასოციაციის და წყლის ხარისხის საერთაშორისო ასოციაციის) მიერ. 1986 წლის ოქტომბერში, ათ ევროპულ ქვეყანას შორის თანამშრომლობის შედეგად მიღებულ იქნა გადაწყვეტილება ევროპული საკოორდინაციო ჯგუფის ჩამოყალიბების შესახებ. ამავე პერიოდში, შეერთებულ შტატებში მოეწყო საერთაშორისო კონფერენციები ჩამდინარე წყლების გაწმენდისთვის აშენებულ ჭაობებში მცენარეების გამოყენების შესახებ, რომლებმაც მნიშვნელოვანი როლი ითამაშეს ამ ტექნოლოგიების განვითარებაში. აღნიშნული ტექნოლოგიების გამოყენება დაიწყო დანიაში, ავსტრალიასა და დიდი ბრიტანეთში, ძირითადად მუნიციპალური კანალიზაციის გაწმენდისათვის. ჰიბრიდული სისტემის მქონე გამწმენდების მშენებლობა მიმდინარეობდა ასევე საფრანგეთში. ტექნოლოგიების დანერგვა მიმდინარეობდა ავსტრალიასა და აფრიკაში, სხვადასხვა ტიპის ნარჩენების გაწმენდის მიზნით. აშენებული ჭაობების დაკვირვებებზე დაყრდნობით მალევე დაიწყო ჩამდინარე წყლების გაწმენდისათვის აშენებული ჭაობების დიზაინისა და ექსპულუატაციის შესახებ სახელმძღვანელო დოკუმენტების გამოცემა.

მე-20 საუკუნის ბოლო ათწლეულის განმავლობაში, აშენებული ჭაობების ტექნოლოგია გავრცელდა ყველა კონტინენტზე, ყველა ტიპის სისტემის გამოყენებით. 1990-იან წლებში მისი დანერგვა დაიწყო აზიის რამდენიმე ქვეყანაში (ჩინეთი, ინდოეთი, ნეპალი). ჩინეთში, პირველი სრულმასშტაბიანი სისტემა ამოქმედდა 1990 წელს. აშენებული ჭაობები გამოიყენებოდა ძირითადად მუნიციპალური კანალიზაციისა და სამრეწველო ჩამდინარე წყლების გაწმენდისათვის. ამავე პერიოდში, ნეპალში აშენებული ჭაობები გასანკუთრებული ყურადღების ქვეშ მოექცა ექსპლუატაციისა და მოვლა-პატრონობის დაბალი ხარჯების გამო. აღნიშნული ტექნოლოგიის გამოყენება დაიწყო საავადმყოფოს ჩამდინარე წყლების გასაწმენდადაც.

აშენებული ჭაობები 21-ე საუკუნეში მსოფლიოს მრავალ ქვეყანაში ჩამდინარე წყლების დამუშავების „სერტიფიცირებულ“ მეთოდად იქცა. ზოგიერთ ქვეყანაში, მაგალითად, ჩინეთში, აშენებული ჭაობების რაოდენობამ ასი ათასს გადააჭარბა და მისი რაოდენობა კვლავ იზრდება. ასევე მზარდია აშენებული ჭაობების რაოდენობა სამხრეთ ამერიკაში, განსაკუთრებით კოლუმბიაში, არგენტინასა და ჩილეში. სამწუხაროდ, ტექნოლოგია მნიშვნელოვნად არ გავრცელებულა აფრიკაში, სადაც მისი განვითარების დიდი პოტენციალია.

21-ე საუკუნის დასაწყისში, ჩამდინარე წყლების დამუშავების კვლევა აშენებულ ჭაობებში ფოკუსირებული იყო დიზაინისა და ექსპლუატაციის სხვადასხვა ასპექტზე, განსაკუთრებით დამაბინძურებლების გამლიერებული მოცილებისათვის. ყურადღება გამახვილებული იყო აერაციაზე, მიკრობული საწვავის უჯრედებსა და ბიოაუმენტაციაზე, არაორგანული ანიონების მოცილებაზე, ფილტრის მასალების შერჩევაზე, სორბციის უნარზე, სხვადასხვა ბაქტერიების ჯგუფის ფუნქციების განსაზღვრაზე; ფარმაცევტული და პირადი მოვლის საშუალებების მოსაშორებლად გამოვლენილ ეფექტურობაზე. არაერთ კვლევაში იქნა აღნიშნული აშენებული ჭაობების მიერ ურბანულ და პერიფერიულ რაიონებში კანალიზაციისა და სადრენაჟო სისტემების გაწმენდის ეფექტურობისა და ტექნოლოგიის წრიული ეკონომიკის პრინციპებთან შესაბამისობაზე. ხაზგასმულია აშენებული გამწმენდი ჭაობების მნიშვნელობა წყლის ციკლების აღდგენისა და შენარჩუნების, წყლისა და ჩამდინარე წყლების დამუშავების, აღდგენისა და ხელახალი გამოყენების, აგრეთვე საკვები ნივთიერებების აღდგენისა და ხელახალი გამოყენების კუთხით.

მთელი ამ პერიოდის განმავლობაში ჩატარებული სხვადასხვა კვლევების თანახმად, ხელოვნური ჭაობები აღიარებულ იქნა ჩამდინარე წყლების გაწმენდის საიმედო ტექნოლოგიად. ასევე, კვლევებში აღნიშნულია, რომ ხელოვნური ჭაობები კიდევ უფრო უკეთ ფუნქციონირებს ცივი კლიმატის პირობებში. ასევე, აღნიშნულია ის ფაქტი, რომ ისინი არ საჭიროებენ მიწის დიდ ფართობს, ამის გამო მათი გამოყენება შესაძლებელია მჭიდროდ დასახლებულ ადგილებშიც, თუმცა აღსანიშნავია ისიც, რომ აღნიშნული ტექნოლოგიები უკეთ ფუნქციონირებენ შედარებით მცირე დასახლებებისთვის.

3.2.4 მცენარეთა როლი და სახეობები, რომლებიც გამოიყენება ვერტიკალური ნაკადის მქონე ჭაობებში

არსებობს წყლის გაწმენდის სხვადასხვა ფიზიკო-ქიმიური მეთოდი, თუმცა ფიტორემედაცია ერთ-ერთი ყველაზე ეფექტურ საშუალებას წარმოადგენს, რისი რესურსიც საქართველოს უხვად გააჩნია. ფიტორემედაცია ანუ წყალმცენარეებით წყლის გაწმენდა, სხვა ფიზიკო-ქიმიურ ტექნოლოგიებთან შედარებით დაახლოებით 10-ჯერ უფრო იაფი და ეფექტური მეთოდია. ცოცხალი ორგანიზმი წყლიდან შთანთქავს, აგროვებს, და შლის დამაბინძურებლებს. ფიტორემედაცია არის ერთგვარი, გარემოს აღდგენის პროცესისათვის გამოყენებული ტექნიკა, სადაც მაკროფიტებს შეუძლიათ დაბინძურებული გარემოდან შეიწოვონ დამაბინძურებლები და გახადონ გარემო ნაკლებად ტოქსიკური. ფიტორემედაცია შეიძლება გამოყენებულ იქნას ხმელეთის და წყლის გარემოში. ის შეიძლება გამოყენებულ იქნას, როგორც "მოსამზადებელი ან

დასასრული ნაბიჯი სხვა დასუფთავების ტექნოლოგიებისთვის. მცენარეები ასევე ესთეტიური თვალსაზრისით სასიამოვნოა და სხვა ბიოგამწმენდებისგან განსხვავებით არ იწვევს არსებული ლანდშაფტების უხემ დარღვევას. ასევე ითვლება ზოგიერთ შემთხვევაში დეგრადირებული ჰაბიტატების აღდგენის საშუალებადაც.

ფიტორემედაცია როგორც გამწმენდი საშუალებას შემდეგი ძირითადი მახასიათებლები გააჩნია:

- მცენარეები მოქმედებენ როგორც აერობული და ანაერობული მიკროორგანიზმების მასპინძლები, ამარაგებენ მათ ფიზიკურ ჰაბიტატს და ქიმიურ სამშენებლო ბლოკებს. მცენარის ფესვები და ყლორტები ზრდის მიკრობულ აქტივობას მათ პირდაპირ გარემოში დამატებითი კოლონიზირებადი ზედაპირის მიწოდებით, ადვილად დეგრადირებადი ნახშირბადის სუბსტრატების გაზრდით, ორგანული ექსუდატებითა და გამონაჟონებით, მათი მასის ნაწილის დაშლით და სივრცით ცვალებადი ჟანგბადის რეჟიმებით. ზოგადად, მცენარეები ანელევენ დამაბინძურებლების მოძრაობას ნიადაგში. ეს ხდება ჩამონადენის შემცირებით, აორთქლების გაზრდით და ნაერთების ფესვებში შეწოვით. მას შემდეგ, რაც ჰარბტენიანი ან მაღალმთიანი ფიტორემედაციის სისტემა დაინერგება, მისი ბიოლოგიური კომპონენტები ბუნებრივად თვით შენარჩუნებულია მცენარეთა ფოტოსინთეზით;
- მცენარეები იცავენ ზედაპირს ეროზიისაგან და გრუნტის წყლის გადინებისაგან. ჰიდრაულიკური ტუმბო იქმნება მაშინ, როცა მცენარეთა ფესვები აღწევს გრუნტის წყლებამდე, ხდება დიდი რაოდენობით წყლის შეწოვა აკონტროლებს ჰიდრაულიკურ გრადიენტს და იცავს ნარჩენი წყლების ზედაპირული გადინებისაგან;
- ფიტორემედაციის სისტემა ემყარება მცენარეებს, მიკროორგანიზმებს, წყალსა და ნიადაგს შორის არსებულ სინერგიულ ურთიერთობებს, რომლებიც ბუნებრივად ვითარდებიან ჰარბტენიან და მაღალმთიან ადგილებში მილიონობით წლის განმავლობაში. ბიოლოგიურთან მიმდევრობებში, რომლებიც დამაბინძურებლებს ნეიტრალურ ნაერთებად გარდაქმნის.

ხელოვნური ჰაბიტატისათვის სახეობების შერჩევა ხდება მათი ფიზიოლოგიური, მიკრობიოლოგიური, ჰიდროგეოლოგიური, აგრონომიური და ინჟინრული მახასიათებლების მიხედვით. ძირითად ხდება ადგილობრივი, ბუნებრივ ჰაბიტატთან ან მდინარის ნაპირებთან მზარდი სახეობების შერჩევა, რომლებსაც გააჩნიათ წყლით გაჯერებულ პირობებში არსებობისთვის ადაპტირებული ფესვები (მკვრივ ფესვებისა და რიზომების მქონე მცენარეები). ასევე, სახეობები, რომლებსაც შეუძლიათ გაუძლონ მოკლე პერიოდში არსებულ გვალვებსა და დრო და დრო არსებულ წყალდიდობებს.

საუკეთესო მაკროფიტი, როგორც ბიოგამწმენდი ამ შემთხვევაში არის ლელისა (*Phragmites australis*) და ლაქაშის (*Typha angustifolia*) სახეობები, მათი ღრმად შეღწევადი, მკვრივი ფესვებისა და რიზომის სისტემის გამო. აღნიშნულ სახეობებს შეუძლიათ ეფექტურად მიიღონ საკვები ნივთიერებები. ეს სახეობები ივითარებენ დიდ ბიომასას, როგორც სუბსტრატის ზედაპირის ზემოთ (ფოთლები), ისე ქვემოთ (მიწისქვეშა ღერო და ფესვები). მიწისქვეშა მცენარული ქსოვილები იზრდება ჰორიზონტალურად და ვერტიკალურად და ქმნის ვრცელ მატრიქსს, რომელიც აკავშირებს ნიადაგის ნაწილაკებს და ქმნის დიდ ზედაპირს საკვები ნივთიერებებისა და იონების შესათვისებლად. ზოგადად, მაკროფიტების ამ შემთხვევაში ლელის (*Phragmites australis*) და ლაქაშის (*Typha angustifolia*) წყლის გაწმენდასთან დაკავშირებული ფუნქცია ძირითადად დაკავშირებულია მცენარის მორფოლოგიურ-ანატომიურ თავისებურებებთან. ლელი და ლაქაში უზრუნველყოფენ უზარმაზარ ზედაპირს მიკრობების მიმაგრებისა და ზრდისთვის. მცენარეთა ფიზიკური კომპონენტები ანელევენ წყლის ნაკადს, რითაც ხელს უწყობენ ნალექის დაგროვებისა და დაჭერის პროცესს და საბოლოოდ ზრდის წყლის გამჭვირვალობას. მცენარის ქსოვილების ღრუ ჭურჭელი იძლევა საშუალებას ჟანგბადის ტრანსპორტირება მოხდეს ფოთლებიდან ფესვის ზონაში და შემდეგ კი შლამიან ნიადაგში. ეს ხელს უწყობს მიკრობული აერობული დაშლის აქტიურ პროცესს და წყლის სისტემიდან დამაბინძურებლების შეწოვას.

მაკროფიტების ზრდა ამცირებს წყლის დინებს სიჩქარეს, რაც ჩამდინარე წყლებსა და მცენარის ზედაპირს შორის დალექვისა და კონტაქტის დროის გაზრდის საშუალებას იძლევა. ხელსაყრელი პირობების იქმნება შლამიანი გარემოს წარმოქმნისათვის. იზრდება ნიადაგის ჰიდრაულიკური გამტარობა - მცენარეთა ფესვთა სისტემის დაშლის დროს წარმოქმნილი ფორები ზრდის ჰიდრაულიკური გამტარობას. იმის გამო, რომ მაკროფიტებს აქვთ ბიომასა მიწის ზემოთ და ქვემოთ, რათა უზრუნველყონ დიდი ზედაპირი მიკრობული ბიოფილების ზრდისთვის. ეს ბიოფილები პასუხისმგებელი არიან მიკრობული პროცესების უმეტესობაზე აგებულ ჭარბტენიან სისტემაში, მათ შორის აზოტის შემცირებაზე. მცენარეები ქმნიან და ინარჩუნებენ ჰუმუსის ფენას, რომელიც შეიძლება შევადაროთ ბაქტერიების თხელ ფენას. როდესაც მცენარეები იზრდება და კვდება წყლიან გარემოში, ფოთლები და ღეროები სუბსტრატის ზედაპირზე ცვივა, ქმნის ორგანული ნარჩენების მრავალ ფენას ანუ ჰუმუსის კომპონენტს. ნაწილობრივ დაშლილი ბიომასის ეს დაგროვება ქმნის უაღრესად ფოროვან სუბსტრატის ფენებს, რომლებიც უზრუნველყოფენ მიკრობული ორგანიზმების მიმაგრების ზედაპირს. წყლის ხარისხის გაუმჯობესების ფუნქცია აშენებულ და ბუნებრივ ჭაობებში არის დამოკიდებული ამ ჰუმუსის ფენის მაღალ გამტარობაზე და მიკრობული მიმაგრების დიდი ზედაპირის ფართობზე. მიკროფიტებს განსაკუთრებული როლი აკისრიათ აშენებულ ჭაობებიან სისტემებში. ისინი ათავისუფლებს მრავალფეროვან ორგანულ ნაერთებს მათი ფესვთა სისტემების მეშვეობით, ფოტოსინთეზის საშუალებით დაფიქსირებული ნახშირბადის მთლიანი რაოდენობის 25%. ნახშირბადის ეს გამოყოფა შეიძლება იყოს საკვების წყარო მიკრობების დენიტრიფიკაციისთვის. მცენარეული ბიომასის დაშლა ასევე უზრუნველყოფს გამძლე, ადვილად მისაწვდომ ნახშირბადის წყაროს მიკრობული პოპულაციებისთვის. ხელოვნური ჭაობებში მაკროფიტების, როგორცაა ლელი და ლაქაში დაფუძნების და მჭიდრო პოპულაციის შექმნისათვის აუცილებელია ხელშეწყობა სუქცესიაზე და სუქცესიათა ცვლაზე.

კოლხეთის დაბლობზე ჭარბტენიან ჰაბიტატებში გვხვდება ლელიანი (*Phragmitetum*) ფორმაცია სადაც დომინანტობს ლელი (*Phragmites australis*). საბჭოთა პერიოდში ჭაობების ამოშრობის შედეგად თვალში საცემია ლელიანი ჰაბიტატის მკვეთრი შემცირება. წმინდა ლელიანები თითქმის აღარ გვხვდება, თუმცა წარმოდგენილია მალთაყვაში. გრუნტის დონის დაწვევა არახელსაყრელია ლელიანებისათვის. შედეგად წმინდა ლელიანი ფორმაცია იცვლება ლელიან-ლაქაშიანი-შხაპრიანი (*Typheta/Phragmiteta/Sparganieta*) ფორმაციით, რომელსაც ერევა ნაირბალახოვნები, განსაკუთრებით კი ჭაობის ზამბახი (*Iris pseudocorus*) და თუნბერგის მატიტელა (*Polygonum thunbergii*). ლელი (*Phragmites australis*), და ლაქაში (*Typha angustifolia*), ივითარებენ ჰორიზონტალურად განვითარებულ ფესურას, რომელზედაც მრავალი კვირტი ვითარდება. იმ ადგილებში, სადაც არახელსაყრელი წყლის რეჟიმი, შერეულ-ბალახოვანი ლელიანი ფორმაცია კიდევ უფრო დეგრადაციას განიცდის. ჰიგროფილური სახეობები ინაცვლებენ მეზოფილურით. ლელიანი წარმოდგენილია ქვეფორმაციებით: ლელიანი (ლელი (*Phragmites australis*), ლაქაშიანი (*Typha angustifolia*), ჭაობის ზამბახი (*Iris pseudocorus*), მის მუდმივ თანმხლებს წარმოდგენენ - ცოცხმაგარა (*Lythrum salicaria*), ორკბილა (*Bidens tripartite*). შერეულ ბალახოვანი ლელიანის ქვეფორმაციის ჩამოყალიბებაში მონაწილეობს - ლელი (*Phragmites australis*), ლაქაში (*Typha angustifolia*), ჭაობის ზამბახი (*Iris pseudocorus*), ცოცხმაგარა (*Lythrum salicaria*), ორკბილა (*Bidens tripartita*), ჩალაყვავილა (*Butomus umbellatus*), სამგვერდა წყლის წაბლი (*Scirpus lacustris*). ხოლო წვრილფოთოლა ლაქაშის (*Typheta*) ქვემოფარმაციები წარმოადგენს პლასტიკური ხასიათის მქონე მცენარეებს, რომლებიც კარგად იზრდებიან როგორც მტკნარ, ისე მლაშე წყალსატევებში, სადაც ქმნის მონოდომინანტურ ასოციაციებს. ლელიან ლაქაშიან ფორმაციების მუდმივი თანმხლებია წყალში ჩაძირული ჰიდატოფიტები (*Aerohydatophyta immersa*): წყლის ვაზის სახეობები (*Potamogeton pectinatus*, *Potamogeton natans*), თავთავა ფრთაფოთოლა (*Myriophyllum spicatum*), ასევე დაუფესვიანებული აეროჰიდატოფიტი ლემნა (*lemna minor*) და რქაფოთოლას (*Ceratophullata demers*) ფორმაციები. ეს უკანასკნელი არ ივითარებს ფესვებს, მაგრამ მისი უხეში ფოთლები ყოველთვის წყალში ღრმადაა ჩასული და იმყოფება შლამში. გამდინარე წყალსატევებში მათი რაოდენობა ძალზე მცირეა და სხვა

ჩამირულ სახეობებთან ერთად წყლის ვაზი (*Potamogeton*), ფრთაფოთოლა (*Myriophyllum*) ქმნის თანასაზოგადოებებს. გამჭვირვალე წყალსატევში მყოფი რქაფოთოლასათვის დამახასიათებელია ლორწოს გამოყოფა, რაც იცავს მას გამოშრობისაგან. იმ ადგილებში, სადაც ასევე არასასურველი წყლის რეჟიმია, შერეული ბალახოვანი ლელიანი (*Phragmitetum*) კიდევ უფრო დეგრადაციას განიცდის.

სურათი 3.2.4.1. ლელიან-ლაქაშიანი (*Phragmitetum_typhetum*) ფორმაცია მდ. ჭოროხის დელტაზე



ბუნებრივ პირობებში იქ, სადაც ხელახალი დაჭაობება წარმოებს და წყალი ძალიან მდორედ მიედინება ყველგან დომინანტ სახეობას და ედიფიკატორს ლელი (*Phragmites australis*) და ლაქაში (*Typha angustifolia*) წარმოადგენს.

ლელიან-ლაქაშიანი სახეობები (*Phragmitetum -Typheta* (*Phragmites australis* & *Typha angustifolia*) ქმნის წმინდა ფორმაციებს, ოღონდ ძალზე მცირე ფართობებზე და მისი სიმაღლე 4-4.5 მეტრს აღწევს.

ლელიან-ლაქაშიანის ფორმაციაში შემდეგი იარუსებია: წყლის ზედაპირზე მოტივტივე ლემნა (*Lemna minor*), წყლის სურო (*Hydrocharis morsus-renae*), ფსკერზე მიმაგრებული ჩაღანდრი (*Veronica baccabunga*). II იარუსს წარმოადგენს - ჭაობის შვიტა (*Equisetum palustre*), წყლის სამყურა (*Alisma plantago-aquatica*), ჩაწყობილა ბაია (*Ranunculus repens*), თუნბერგის მათიტელა (*Polygonum thunbergii*), ჭილი (*Juncus acutus*). ხოლო III იარუსს - ლაქაში (*Typha angustifolia*), ლელი (*Phragmites australis*) და ტირიფი (*Salix caprea*).

გვხვდება ლელიან-ჭილიანი (*Phragmitetum-Juncetum*) ნაირბალახოვანი ასოცოაცია, რომელთა ჩამოყალიბებაში მონაწილეობს - ჭილი (*Juncus acutus*), წყლის სურო (*Hydrocharis morsus-renae*), წყლის პერი (*Lemna minor*), ჩალაყვავილა (*Butomus umbellatus*), ტირიფი (*Salix caprea*). წყალსატევის ნაპირას იზრდება მურყანი (*Alnus barbata*), ტირიფი (*Salix caprea*) რომლებიც გადახლართულია ლიანებით ცხრატყვა (*Lonicera carponifolia*), მაყვალი (*Rubus hirtus*). შემოდგომით თუნბერგის მათიტელა (*Polygonum thunbergii*) დომინანტობს.

ხშირად, ლელიან-ლაქაშიანი (*Phragmitetum-Typheta*) ფორმაცია ძალზე მჭიდრო თანასაზოგადოებას ქმნის, რომელშიც სხვა სახეობა ვეღარ აღწევს. ამ შემთხვევაში ქმნიან სინუზიებს ლემნასთან (*Lemna minor*) ერთად. სწორედ ასეთი მჭიდრო თანასაზოგადოებაა აუცილებელი გამწმენდი ნაგებობისათვის. წყალსატევეების დაჭაობებისათვის ასევე აუცილებელი პირობაა სუქცესია და სუქცესიათა ცვლა. იმისათვის, რომ ხელოვნურ ჭაობებში მაკროფიტებმა შექმნან მჭიდრო თანასაზოგადოება (აუცილებელი პირობაა მოცემული ვერტიკალური დინების მქონე ხელოვნური ჭაობებისათვის).

კოლხეთის დაბლობის ჭრბტენიანი მცენარეული თანასაზოგადოების ცვლაში სამი გამოკვეთილი პროცესი მიმდინარეობს: სინგენეზი – როდესაც ხდება მცენარეთა დასახლება ახალ გარემოში; ენდოგენეზი, რომელიც თან მოსდევს სინგენეზს, მას შემდეგ რაც

ჩამოაყალიბებს ახალ გარემოს და ეგზოგენური, თუმცა არა საზოგადოებას შიგნით არამედ მის გარეთ. სუქცესიის ცვლა შემდეგი თანმიმდევრობითაა: მაღალი პროდუქტიულობის მქონე ტბორი სარკისებრი ზედაპირით, მცენარეთა კოლონიზაცია დასახლება, გახრწნის და დაგროვების პროცესი, კოლონიზაცია, მცენარეთა სახეობრივი შემადგენლობის ცვლილება.

ენდოეკოგენური ცვლილება კარგადაა გამოხატული იმნათისა და ნაბადას მიმდებარე სადრენაჟე არხებსა და ტბორებში. აქ, ადრე გავრცელებულმა სახეობებმა, როგორცაა: წყლის ვაზი (*Potamogeton crispus*), თავთავაფრთაფოთოლა (*Myriophyllum spicatum*), ღიმი (*Ceratophyllum demersum*), წყლის სურო (*Hydrocharis morsus-renae*), წყლის გვიმრა (*Salvinia natans*) სწრაფ განვითარებას მიაღწიეს და ადგილი დაუთმეს სხვა მცენარეებს, როგორცაა: ლელი (*Phragmites australis*), ლაქაში (*Typha angustifolia*), შხაპრი (*Sparganium neglectum*) რომლებიც მძლავრი ფესურის გამო სწრაფად მრავლდებიან. ამ სახეობათა გამრავლებას ხელს უწყობს წყლის მუდმივი დინება. ზაფხულში, სიციხის დროსაც კი დრენაჟში არ წყდება გრუნტის წყლის დინება. ტბორის დონემ თანდათანობით აიწია, შემცირდა ტენიანობა და ჰაბიტატი უბრუნდება საწყის თავდაპირველ მდგომარეობას. არხები მდიდარია ჰიდატოფიტებით, როგორცაა: წყლის ვაზის სხვადასხვა სახეობა (*Potamogeton pectinatus*, *Potamogeton natans*), ეგერია (*Egeria densa*), წყლის სურო (*Hydrocharis morsus-renae*), კოლხური წყლის კაკალი (*Trapa colchica*), ყვითელი დუმფარა (*Numphar lutea*), კოლხური დუმფარა (*Nymphaea colchica*). შეინიშნება ლამაზად გამოხატული იარუსიანობა. I იარუსს შეადგენს წყალში ჩაძირული სახეობები: წყლის ვაზის სახეობები (*Potamogeton natans*, *Potamogeton pectinatus*), ეგერია (*Egeria densa*), ბუმტოსანა (*Utricularia minor*). II იარუსი წარმოდგენილია სახეობით: წყლის სურო (*Hydrocharis morsus-renae*), კოლხური წყლის კაკალი (*Trapa colchica*), ყვითელი დუმფარა (*Numphar lutea*), კოლხური დუმფარა (*Nymphaea colchica*). III იარუსში იზრდება: - ისარა (*Sagittaria sagittifolia*), თუნბერგის მატიტელა (*Polygonum thunbergii*). IV იარუსს ქმნის- ლაქაში (*Typha angustifolia*), კოთხოჯი (*Acorus calamus*). V იარუსს კი ლელი (*Phragmites australis*), ტბის წყლის წაბლი (*Scirpus tabernaemontiana*).

ამრიგად:

- ლელი (*Phragmites australis*) და ლაქაში (*Typha angustifolia*) მსოფლიოში ერთ-ერთი პირველი ედიფიკატორებია, რომელთაც უვითარდებათ მძლავრი ფესურა ფა ფესვთა სისტემა, რომლებიც გაუძლებს ყველაზე დაბინძურებულ გარემოსა და ბიოქიმიური პარამეტრების (ცილები, პროლინი) ზრდას. ეს შედეგი დაფიქსირდა როგორც ლელის (*Phragmites australis*) და ლაქაშის (*Typha angustifolia*) ფესვებში, რაც იმის მაჩვენებელია, რომ ორივე სახეობის ფესვებს აქვს შესანიშნავი გამწმენდი უნარი. გაწმენდილი წყალი შეიძლება იყოს მომგებიანი, როგორც სარწყავად, ასევე ინდუსტრიული თვალსაზრისით;
- ვინაიდან გაწმენდაში მთავარი როლი ფესვთა სისტემას გააჩნია, მკაცრ კლიმატური პირობებს შეგუებული სახეობების გამოყენების შემთხვევაში, ზედაპირის შესაძლო გაყინვა გაწმენდის პროცესებზე ზემოქმედებას ვერ მოახდენს;
- შესაძლებელია ასევე მაღალმთაში გავრცელებული ტირიფის (*Salix caprea*) სახეობის გამოყენება შემოგარენში, რომელიც ესთეტიკურ ღირებულებას მისცემს ხელოვნურ ეკოსისტემას;
- აუცილებელია ჰიდოლოგიური რეჟიმის კონტროლი, 2 მ სიღრმის წლის შენარჩუნება. განსაკუთრებით გვაღვიან პერიოდში.
- ეკოლოგიური გარემოს მუდმივი კონტროლი ფესვათა სისტემის კარგად და მძლავრად გაშენებისათვის. აუცილებელ სუბსტრატს წარმოადგენს დიდი რაოდენობით შლამი, რის გარეშეც ვერ იარსებებენ და ხელოვნური ჭაობების აუცილებელ ბიოტურ ფაქტორად ითვლება;
- შესაძლებელია გახდეს აუცილებლობა წყლის პერის (*Lemna minor*) დამატება, როგორც საუკეთესო ფიტორემედატორისა, რათა დაეხმაროს ხელოვნურ ჭაობს ლელისა (*Phragmites australis*) და ლაქაშის (*Typha angustifolia*) პლანტაციის შექმნისათვის სუბსტრატის მომზადებაში;

- მას შემდეგ, როცა ლელი (*Phragmites australis*) და ლაქაში (*Typha angustifolia*) უკვე მჭიდრო და მაისურ პლანტაციას შექმნის აუცილებელი გახდება მიწისზედა ნაწილების გამოხშირვა, რათა ჰიდრაულიკური გამტარიანობა არ დაირღვეს; მოჭრილი ნაწილების გამოყენება შესაძლებელია სხვადასხვა მიზნებისათვის (სილოსი, კომპოსტი, სამშენებლო მასალა (პალეტები) ან საწვავი (ბრიკეტები) გამოყენება. ეს როგორც ჭარბწლიან გარემოსთან შეგუებული ე.წ. „პალუდიკულურა“ ფართოდაა დანერგილი გერმანიაში, ჰოლანდიაში;
- ასევე მნიშვნელოვანია Ph ის მუდმივი კონტროლი, ვინაიდან ორივე სახეობა მტკნარწყლიანი ტბორების ბინადარია.

რეკომენდირებული სახეობებისთვის საჭირო პირობები მოცემულია ცხრილში 3.2.4.1.

ცხრილი 3.2.4.1.

მცენარის დასახელება	წყლის მაქსიმალური სიღრმე	შენიშვნა
ლელი (<i>Phragmites australis</i>)	3 მ	სახეობის ზრდა განვითარებისათვის აუცილებელია ბუნებრივთან მიახლოებული შლამიანი სუბსტრატის შექმნა, რისთვისაც გამოყენებული იქნება: ხრეში ან დამსხვრეული ქანები.
ლერწამი (<i>Arundo donax</i>)	3 მ	იგივე რაც ლელის პლანტაციისთვისაა
ლაქაში (<i>Typha angustifolia</i>)	3 მ	იგივე რაც ლელის პლანტაციისთვისაა
ლემნა (<i>Lemna minor</i>)	1-2 მ	მას ძალიან სწრაფი გამრავლების უნარი გააჩნია და მას შემდეგ რაც ლელი, ლაქაში ან ლერწამი დაირგვება საჭიროა მისი გაბნევა წყლის ზედაპირზე
წყლის ჰიაცინტი (<i>Eichhornia crassipes</i>)	1-2 მ	იგივე რაც ლემნას პირობებში
ტირიფი (<i>salix caprea</i>)	5 მ	ხელოვნური ჭაობის გარშემო ყოველ 7-10 მ- ში

3.2.5 გამწმენდი ნაგებობის ძირითადი პარამეტრები

ჰიდრობოტანიკური მოედნების (CW უჯრედების) პროექტირების ფაზა პირობითად იყოფა ორ ნაწილად: აუზების საჭირო ფართობის გამოთვლა და მათი ფიზიკური მახასიათებლების დადგენა. გამოთვლებისას საჭიროა სხვადასხვა ფაქტორების გათვალისწინება, მათ შორის: შემომავალი ჩამდინარე წყლების მახასიათებლები (ნაკადის სიჩქარე, ქიმიური შემადგენლობა, ფიზიკური პარამეტრები), რეგიონის კლიმატი, ასევე გაწმენდის სტანდარტები. როგორც წესი, აუცილებელია ლანდშაფტურ-ეკოლოგიური, სოციალური და ეკონომიკური ფაქტორების მხედველობაში მიღებაც.


ზემოაღნიშნული ფაქტორების გათვალისწინებით დაბა შუახევის №2 გამწმენდი ნაგებობისთვის განისაზღვრა 3 CW უჯრედი, ზედაპირის საერთო ფართობით 300 მ² (თითოეული 100 მ²). გამწმენდი ნაგებობის სიმძლავრე იქნება 300 მოსახლის ექვივალენტი. ჩამდინარე წყლების გაწმენდა განკუთვნილია 36 მ³/დღ კანალიზაციის სიმძლავრეზე, ანუ 36 000 ლ/დღ, რაც 1 მოსახლეზე იქნება 120 ლ/დღ. 3.2.5.1 ცხრილის მიხედვით, მაქსიმალური ხარჯია 1,1 ლ/წმ. ამ მონაცემის ერთ საათზე გადათვალთ მივიღებთ: 1,1 ლ/წმ x 3600 წმ = 3960 ლ/სთ, ხოლო ლიტრის მ³-ში გადაყვანით მივიღებთ: 3,96 მ³/სთ.

მიმღები და კვების სტრუქტურა: CW უჯრედებს წინ გააჩნია წყლის მიმღები და კვების სტრუქტურა, რომელიც თავდაპირველად აღჭურვილია გისოსებით და ხდება წყლის წინასწარი დამუშავება (ე.წ. სკრინინგის ეტაპი).

გაწმენდის მაქსიმალური ეფექტის მისაღწევად საჭიროა, რომ ჩამდინარე წყლები კარგად განაწილდეს CW უჯრედების მთლიან ზედაპირზე.

კვების სტრუქტურა წარმოადგენს ავტომატური რეგულირების სიფონურ სისტემას, რომელსაც შეუძლია დაიწყოს, ან შეაჩეროს წყლის მიწოდება CW უჯრედებში (სოფონური სისტემა ილუსტრირებულია სურათზე 3.2.5.1.). სისტემა ძალიან მარტივი და სტაბილური იქნება. ის დამზადებული იქნება სამი 90° მუხლისაგან, რომელიც ჩასმული იქნება ფსკერის ფილაში: თითოეული განსაზღვრულია თითო მოედნისათვის. ორი სწორი მილი ჩასმულია მილძაბრში, რომელიც დახურული უნდა იყოს: ის შემდეგ კეტავს ორ ერთმანეთთან დაკავშირებული მიწოდების ხაზს. სიფონური სისტემიდან CW უჯრედებში მიმწოდებელი მილსადენები მიწაში იქნება ჩამარხული.

სურათი 3.2.5.1. ავტომატური რეგულირების სიფონი



სუნის გავრცელების შესამსუბუქებლად მიმღები და კვების სტრუქტურა იქნება დახურული ტიპის.

გამსვლელი კამერა: გამსვლელმა კამერამ უნდა შეაგროვოს გაწმენდილი წყლები სამი უჯრედიდან და აქვე შესაძლებელი უნდა იყოს ნიმუშის აღება. CW უჯრედებსა და ჩამდინარე წყლების მიმღები წყლის ობიექტს შორის დამაკმაყოფილებელი მანძილის, აგრეთვე სიმაღლის შესაბამისი სხვაობის გათვალისწინებით, ტუმბოების მოწყობა არც გამსვლელ კამერასთან არის საჭირო. წყალჩაშვების წერტილისკენ წყლის გაყვანა მოხდება თვითდენით.

ავარიული გადასხმის მოწყობილობა დამონტაჟებული იქნება იმავე კამერაში, სადაც სკრინინგის გისოსებია. ის იმგვარად იქნება დაპროექტებული, რომ წყალი გადმოიღვაროს მხოლოდ იმ შემთხვევაში, თუ შემომავალი ფაქტიური ნაკადი უფრო მეტია, ვიდრე წვიმიანი ამინდისათვის გათვალისწინებული საპროექტო ნაკადი. გადასხმის მოწყობილობა მდებარეობს გისოსების შემდეგ, ანუ თუ ჩამდინარე წყლის ავარიული გადასხმა მოხდება, ის გისოსებს გაივლის.

ჩამდინარე წყლების გამწმენდი ნაგებობის და ლამის გამწმენდი უბნის ძირითადი პარამეტრები მოცემულია ცხრილში 3.2.5.1. გამწმენდი ნაგებობის გენ-გეგმა წარმოდგენილი 3.2.5.1 ნახაზზე. ხოლო ნახაზებზე 3.2.5.2 - 3.2.5.6. მოცემულია მიმღები კამერის გეგმა და ჭრილი, სალამე მოედნების და CW უჯრედების ჭრილები.

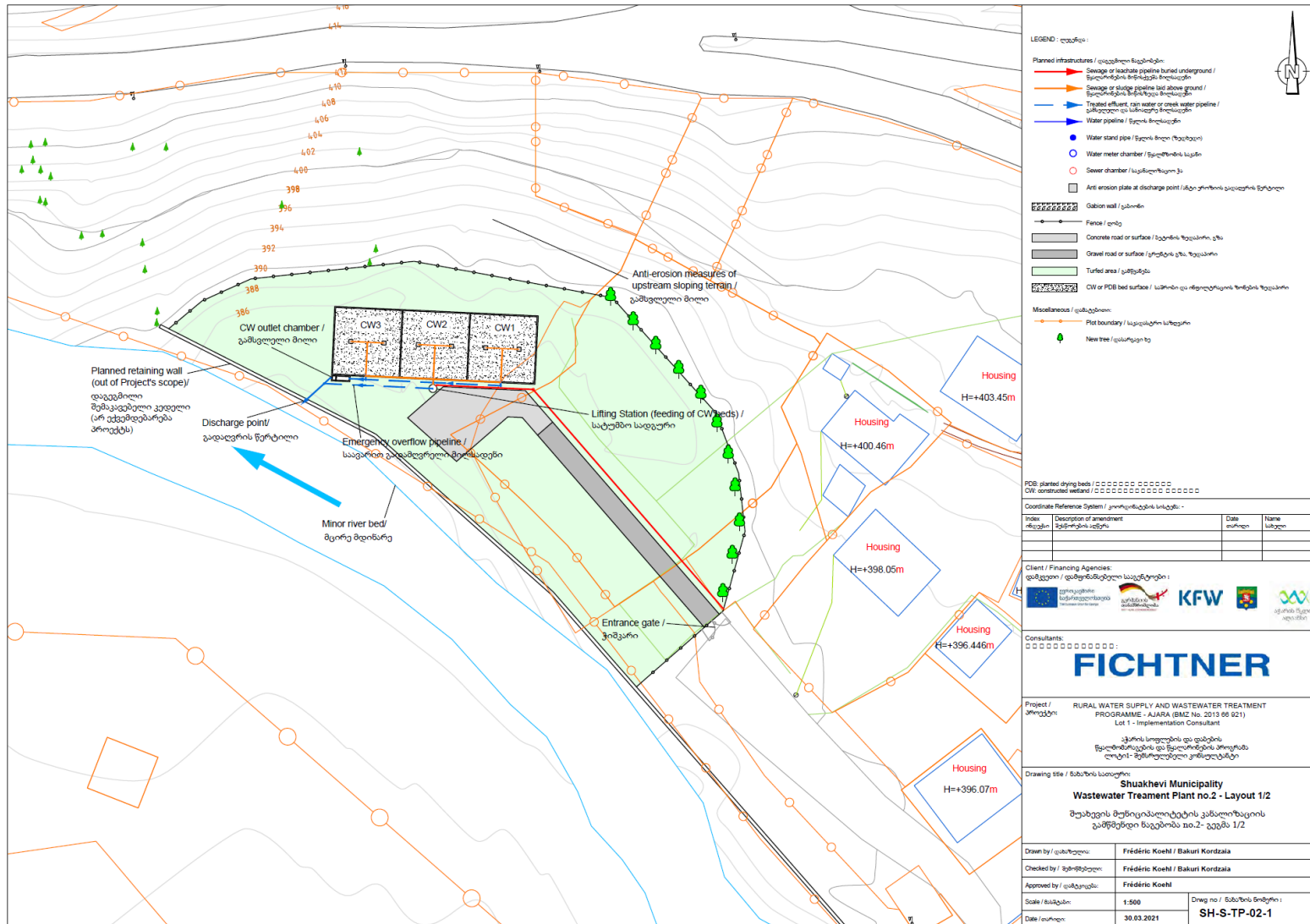
გაწმენდი ნაგებობების ცალკეული შემადგენელი ობიექტები და ტექნოლოგიური პროცესი აღწერილია მომდევნო პარაგრაფებში.

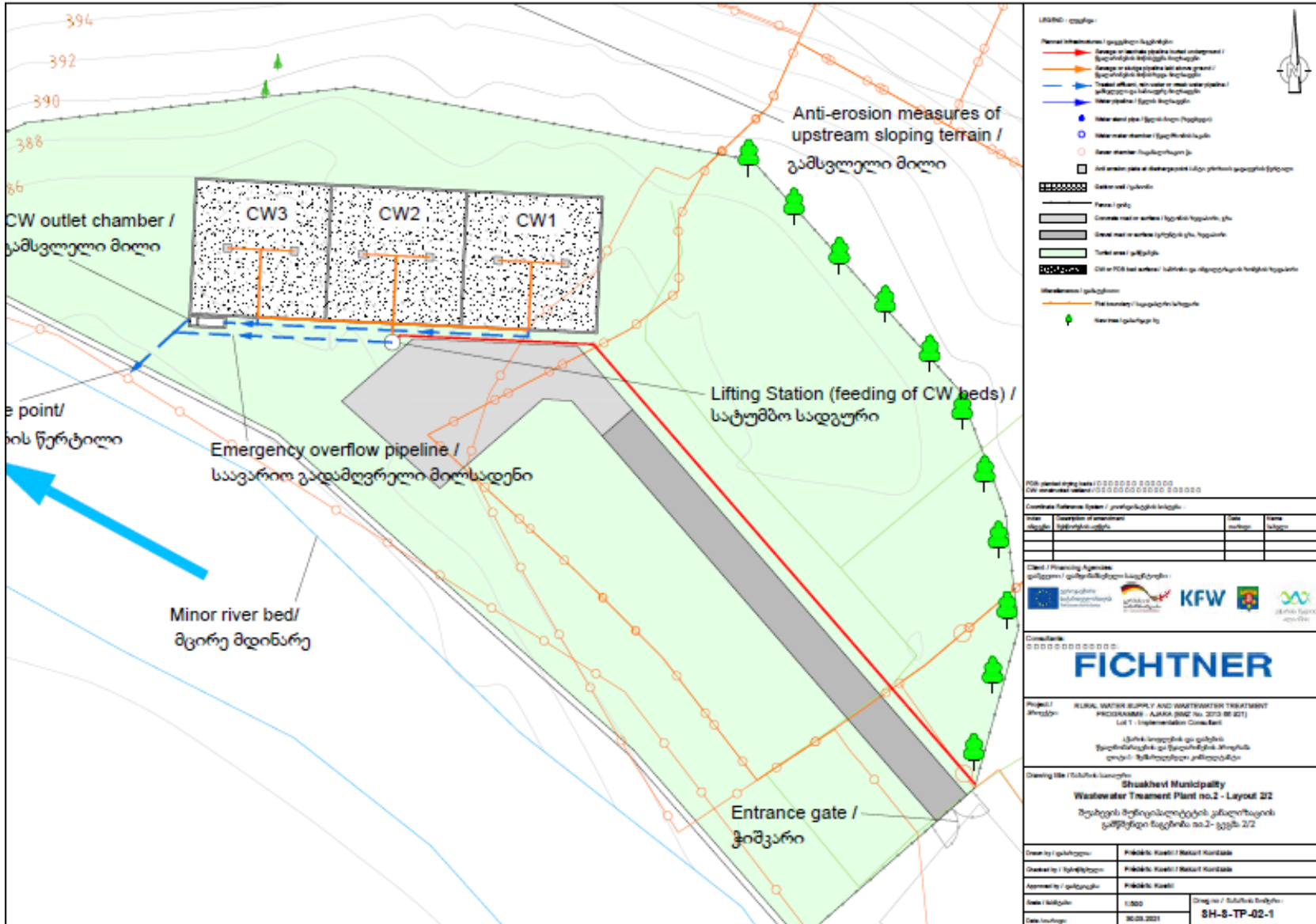
ცხრილი 3.2.5.1. გამწმენდი ნაგებობის ძირითადი პარამეტრები

აღწერა	ერთეული	მოცულობა
ჩადინების დატვირთვები:		
მოსახლეობის ექვივალენტი	PE ₅₀	300
მოსახლეობის ეკვივალენტი	PE ₆₀	250
ჩადინების ჰიდრაულიკური დატვირთვები:		
მშრალი ამინდის დინება	მ ³ /დღ	36,0
მშრალი ამინდი - საათობრივი მინიმუმი	ლ/წმ	0,1
მშრალი ამინდი - საშუალო საათში	ლ/წმ	0,4
მშრალი ამინდის დინება - საათობრივი მაქსიმუმი	ლ/წმ	0,9
სველი ამინდის დინება - საათობრივი მაქსიმუმი	ლ/წმ	1,1
ჩადინების დაბინძურების დატვირთვები:		
BOD ₅	კგ/დღე	15
COD	კგ/დღე	33
TSS	კგ/დღე	15
NTK	კგ/დღე	3
NH ₄	კგ/დღე	2
მშრალი ამინდის ჩადინების კონცენტრაცია:		
BOD ₅	მგ/ლ	417
COD	მგ/ლ	917
TSS	მგ/ლ	417
NTK	მგ/ლ	83
NH ₄	მგ/ლ	56
CW უჯრედების მიმღები და კვების სტრუქტურა		
მანძილი გისოსების ნახვრეტებს შორის	მმ	50
გისოსების დახრის კუთხე	°	45
წყალქვეშა ერთსაფეხურიანი ცენტრიდანული ჩამდინარე წყლის ტუმბოები	-	-
ერთეულების რაოდენობა	ცალი	1+1 (მუშა და სათადარიგო)
წარმადობა	მ ³ /სთ	50
აწევის სიმაღლე	მ	4,5
CW უჯრედები		
სპეციფიური ზედაპირის ფართობი	მ ² /PE	1.00
ზედაპირის ფართობი	მ ²	300
უჯრედების რაოდენობა	ცალი	3
ზედაპირის ფართობი თითო უჯრედზე	მ ²	100
უჯრედის მიახლოებითი სიღრმე	მ	80 სმ
წყლის სიღრმე	სმ	3-5
მიწოდების მოცულობა	ლ/PE	10-17
მიწოდების წარმადობა	მ ³ /სთ/PE	0,167
მიწოდების ხანგრძლივობა	წთ	3-6
მაქსიმალური ფართობი თითო კვების წერტილზე	მ ²	≤ 50
CW უჯრედების ფილტრის აგებულება:		
მცენარეთა ჯიშები	-	ენდემური ლერწამი
მცენარეების სიმჭიდროვე	რაოდენობა/მ ²	9
მცენარეების ზრდის პერიოდი	-	გაზაფხული
ზედა (პირველი) ფენის სიღრმე	სმ	45
შუალედური (მეორე) ფენის სიღრმე	სმ	10
სადრენაჟო (მესამე) ფენის სიღრმე	სმ	25
წყლისზედა ფენა	სმ	20 (მინიმალური)
ზედა (პირველი) ფენის ფრაქციის ზომა	მმ	2/6

შუალედური (მეორე) ფენის ფრაქციის ზომა	მმ	5/15
სადრენაჟო (მესამე) ფენის ფრაქციის ზომა	მმ	20/60
CW უჯრედების დრენაჟის სისტემა:		
მინიმალური დაქანება	‰	5
დიამეტრი	მმ	100
სიმჭიდროვე	მ/100 მ ²	35 - 45
გადაკვეთები	45° Y გადაკვეთები (90° მუხლები და T ფორმის დეტალების გამოყენება აკრძალულია)	
დრენაჟის მილები	მილის ბოლოები აწეული უნდა იქნეს წყლის დონის ზევით ვენტილაციისათვის, და სახშობით	
ფესკერის მოპირკეთება	გეომემბრანა	
ფსკერის დაქანება	დრენაჟის დაქანების შესაბამისად (მუდმივად შენარჩუნებული იქნება დრენაჟის ფენის სიღრმე)	
ლამის წარმოქმნა №2 გამწმენდზე		
წლიური ლამის მოცულობის ზრდა, კონცენტრაციით 25%	მ ³ /წელ	6
წლიური ლამის მოცულობის ზრდა (გამომშრალი და სტაბილიზირებული)	მ ³ /წელ	1,5
ლამის მოცულობა 5 წლის განმავლობაში, კონცენტრაციით 25%	მ ³	30
ლამის მოცულობა 5 წლის შემდეგ, (გამომშრალი და სტაბილიზირებული)	მ ³	7,5
ლამის მოცულობა 10 წლის განმავლობაში, კონცენტრაციით 25%	მ ³	60
ლამის მოცულობა 10 წლის შემდეგ, (გამომშრალი და სტაბილიზირებული)	მ ³	15
ლამის გამწმენდი უბანი (FSTP):	გათვალისწინებული არ არის	

ნახაზი 3.2.5.1. გამწმენდი ნაგებობის გენ-გეგმა





Anti-erosion measures of upstream sloping terrain / გამსვლელი მიწი

CW outlet chamber / გამსვლელი მიწი

CW3 CW2 CW1

Lifting Station (feeding of CW beds) / სატუმბო სადგური

Emergency overflow pipeline / საავარიო გადამღვრელი მიწსადენი

Minor river bed / მცირე მდინარე

Entrance gate / ტიშვარი

სიმბოლოები

- წითელი ხაზი: შედეგის მიმართული მონიტორინგის ხაზი / შედეგის მიმართული მონიტორინგის ხაზი
- ნარინჯიანი ხაზი: შედეგის მიმართული მონიტორინგის ხაზი / შედეგის მიმართული მონიტორინგის ხაზი
- ლურჯი ხაზი: შედეგის მიმართული მონიტორინგის ხაზი / შედეგის მიმართული მონიტორინგის ხაზი
- წითელი წერტილი: მონიტორინგის წერტილი / მონიტორინგის წერტილი
- ნარინჯიანი წერტილი: მონიტორინგის წერტილი / მონიტორინგის წერტილი
- ლურჯი წერტილი: მონიტორინგის წერტილი / მონიტორინგის წერტილი
- წითელი მართკუთხედი: მონიტორინგის წერტილი / მონიტორინგის წერტილი
- წითელი მარტივი ხაზი: მონიტორინგის წერტილი / მონიტორინგის წერტილი
- ნარინჯიანი მარტივი ხაზი: მონიტორინგის წერტილი / მონიტორინგის წერტილი
- ლურჯი მარტივი ხაზი: მონიტორინგის წერტილი / მონიტორინგის წერტილი

სტრუქტურული სიღრმეები

სიღრმე	სტრუქტურული სიღრმე	სიღრმე	სტრუქტურული სიღრმე

Client / Financing Agencies:

- საერთაშორისო კოორდირებული ბიუჯეტის პროგრამა
- გერმანიის კრედიტის ფონდი (KfW)
- საერთაშორისო სავაჭრო ბანკი
- საქართველოს განვითარების ფონდი

Contractor:

FICHTNER

Project / შიშვარი:

RURAL WATER SUPPLY AND WASTEWATER TREATMENT PROGRAMS - AJARA (RWC No. 2012 RR 021) Lot 1 - Implementation Contract

საქართველოს განვითარების ფონდი და გერმანიის კრედიტის ფონდი (KfW) დაფინანსებული პროექტი

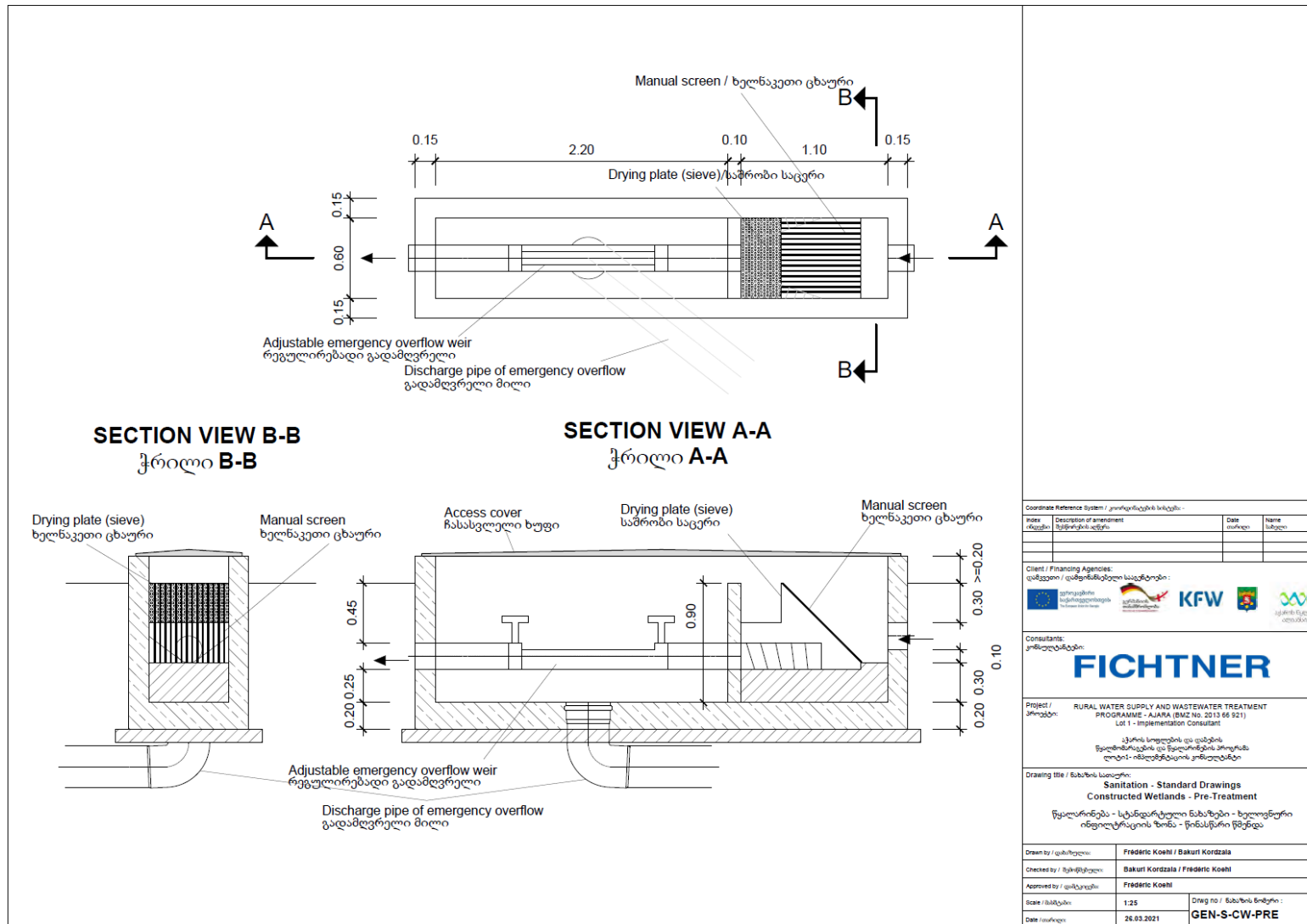
Drawing title / შიშვარი:

Shakhevi Municipality Wastewater Treatment Plant no.2 - Layout 22

შუაგვის მუნიციპალიტეტის კარლოვხატის სასეპრაციო სადგურის იპ-2-ე გეგმა 2/2

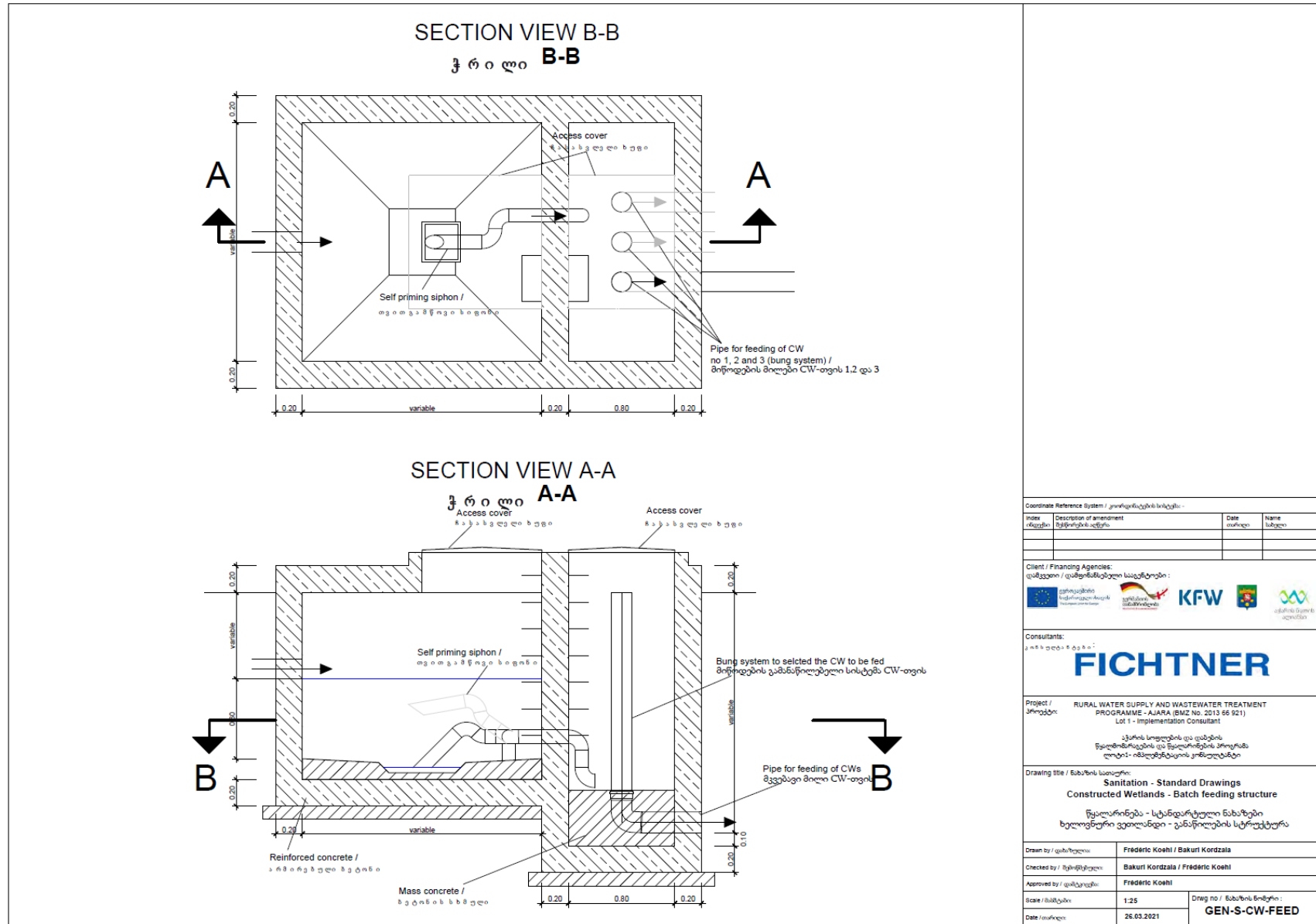
Drawn by / გახატა:	ფიქტნერი / მონტაჟი	Check by / შემოწმდა:	ფიქტნერი / მონტაჟი
Approved by / დამტკიცდა:	ფიქტნერი / მონტაჟი	Scale / სიმატი:	1:300
Date / თარიღი:	30.09.2021	Sheet no. / შიშვარი:	SH-S-TP-02-1

ნახაზი 3.2.5.2. წინასწარი წმენდა (სკრინინგი) გეგმა და ჭრილი



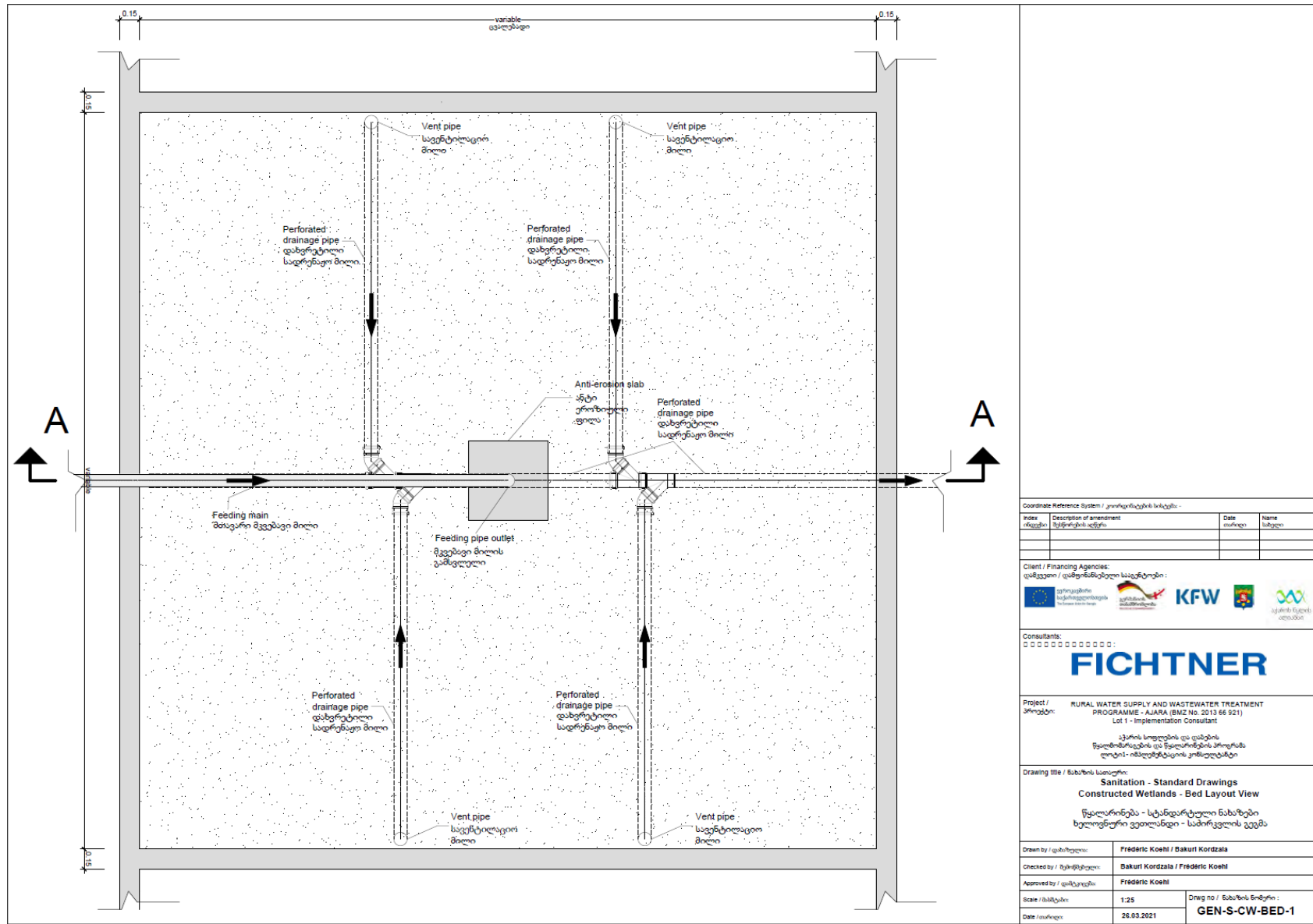
Coordinate Reference System / კოორდინატების სისტემა:			
Name / სახელი	Description of amendment / შეცვლის აღწერა	Date / თარიღი	Name / სახელი
Client / Financing Agencies: დამველი / დაფინანსებელი სააგენტოები:			
Consultants: კონსულტანტები:			
FICHTNER			
Project / პროექტი: RURAL WATER SUPPLY AND WASTEWATER TREATMENT PROGRAMME - AJARA (BMZ No. 2013 66 921) Lot 1 - Implementation Consultant			
<p>ავტორი: სოფლის და დაბნის წყალმომარაგების და წყალმომარაგების პროგრამის ლტოი-ინჟინერების კონსულტანტი</p>			
Drawing title / ნახაზის სათაური: Sanitation - Standard Drawings Constructed Wetlands - Pre-Treatment			
წარმართვება - სტანდარტული ნახაზები - ხელოვნური ინფილტრაციის ზონა - წინასწარი წმენდა			
Drawn by / დამხატვლა:	Frederic Koehl / Bakuri Kordzala		
Checked by / შემოწმებული:	Bakuri Kordzala / Frederic Koehl		
Approved by / დატკიცებული:	Frederic Koehl		
Scale / შპაზაზი:	1:25	Draw no / ნახაზის ნომერი:	GEN-S-CW-PRE
Date / თარიღი:	26.03.2021		

ნახაზი 3.2.5.3. CW უჯრედების კვების სისტემის გეგმა და ჭრილი



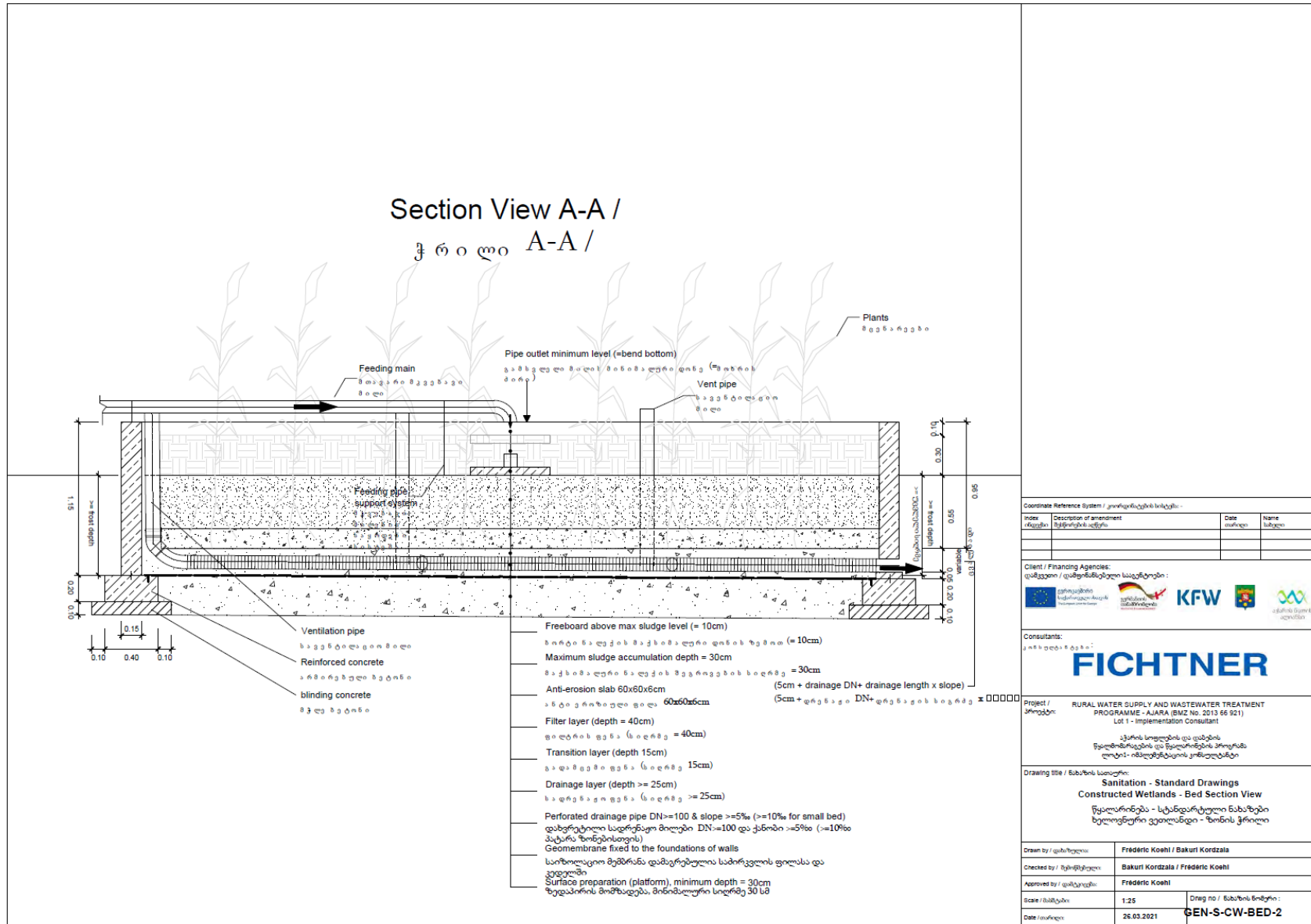
Coordinate Reference System / კოორდინატების სისტემა			
Index / ინდექსი	Description of amendment / შეცვლის აღწერა	Date / თარიღი	Name / სახელი
Client / Financing Agencies: დამკვეთი / დაფინანსებელი სააგენტოები			
Consultants: კონსულტანტი			
FICHTNER			
Project / პროექტი: RURAL WATER SUPPLY AND WASTEWATER TREATMENT PROGRAMME - AJARA (BMZ No. 2013 66 521) Lot 1 - Implementation Consultant			
კვრის სოფლის და დაბნის წყალმომარაგების და წყალსაფრინების პროგრამა ლოტი-1 - იმპლემენტაციის კონსულტანტი			
Drawing title / სახურის სათაური: Sanitation - Standard Drawings Constructed Wetlands - Batch feeding structure			
წყალსაფრინება - სტანდარტული ნახაზები ხელოვნური ვეილანდები - განაწილების სტრუქტურა			
Drawn by / დანახული	Frédéric Koehli / Bakurt Kordzala		
Checked by / შემოწმებული	Bakurt Kordzala / Frédéric Koehli		
Approved by / დასტურებული	Frédéric Koehli		
Scale / მასშტაბი	1:25	Drawg no / სახურის ნომერი: GEN-S-CW-FEED	
Date / თარიღი	26.03.2021		

ნახაზი 3.2.5.34 CW უჯრედის საძირკვლის გეგმა



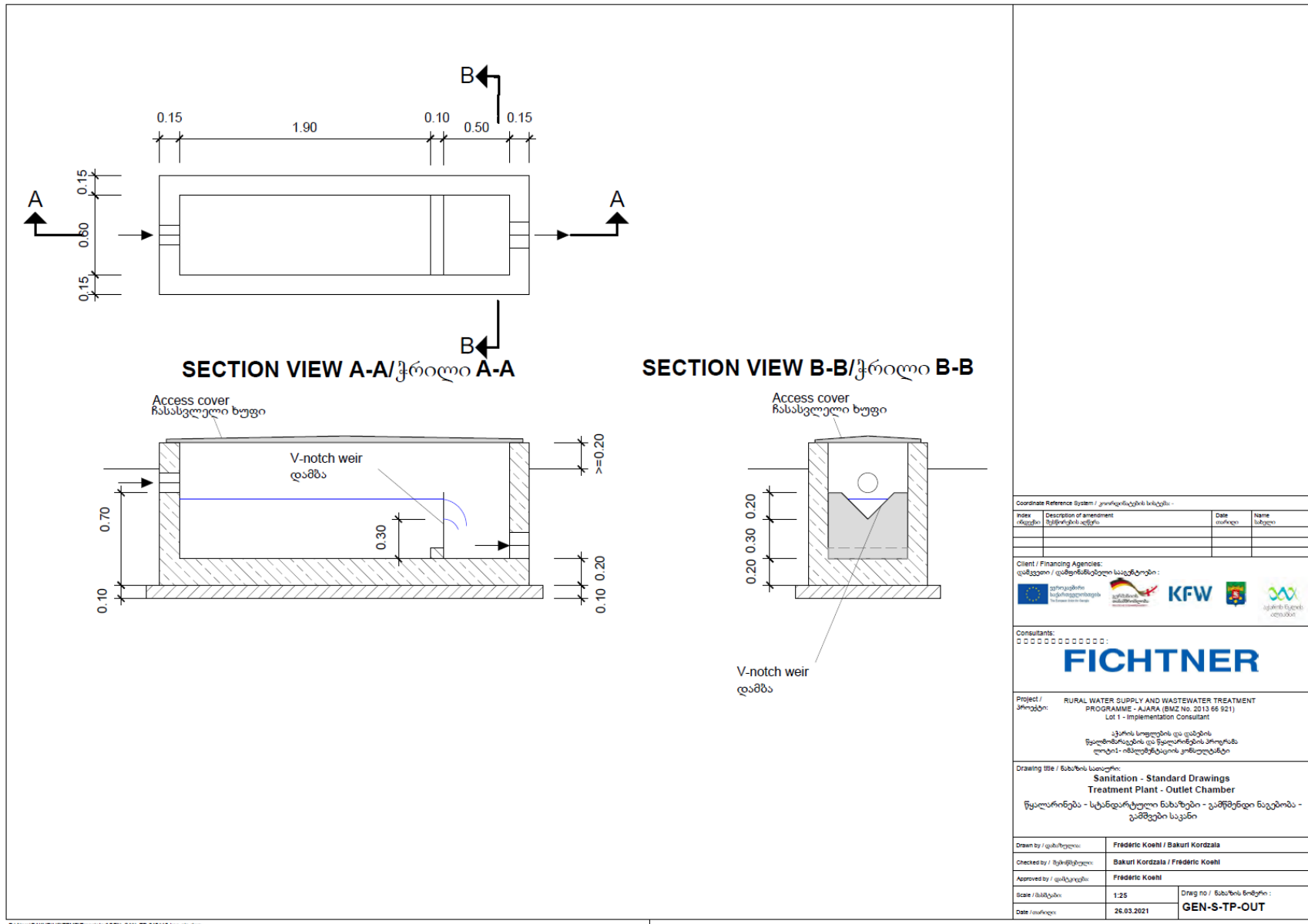
Coordinate Reference System / კოორდინატების სისტემა -			
Index / რიგითი	Description of amendment / შეცვლების აღწერა	Date / თარიღი	Name / სახელი
Client / Financing Agencies: დამკვეთი / დაფინანსებელი სააგენტოები:			
Consultants:			
Project / პროექტი:	RURAL WATER SUPPLY AND WASTEWATER TREATMENT PROGRAMME - AJARA (BMZ No. 20 13 66 921) Lot 1 - Implementation Consultant		
შპს-ს სოფლის და დაბნობის წყალმომარაგების და წყალმუხრანის პროგრამა ლოტი-1 - იმპლემენტაციის კონსულტანტი			
Drawing title / ნახაზის სახელი: Sanitation - Standard Drawings Constructed Wetlands - Bed Layout View			
წყალარინება - სტანდარტული ნახაზები ხელოვნური ვეილანდის - საძირკვლის გეგმა			
Drawn by / დახატულია:	Frédéric Koehl / Bakuri Kordzala		
Checked by / შემოწმებულია:	Bakuri Kordzala / Frédéric Koehl		
Approved by / დასტურებულია:	Frédéric Koehl		
Scale / მასშტაბი:	1:25	Draw no / ნახაზის ნომერი: GEN-S-CW-BED-1	
Date / თარიღი:	26.03.2021		

ნახაზი 3.2.5.5. CW უჯრედის ტიპური კრილი



©: Henttoni/Archi/Gen SAN TR-1712114-00-00/GEN SAN TR-1712114-00-00.dwg

ნახაზი 3.2.5.6. წყალგამწევი საკნის გეგმა და ჭრილი



Coordinate Reference System / კოორდინატების სისტემა -			
Note / რიგები	Description of amendment / ცვლილებების აღწერა	Date / თარიღი	Name / სახელი
Client / Financing Agencies: დამკვეთი / დაფინანსებელი სააგენტოები :			
Consultants: <input type="checkbox"/> <input type="checkbox"/> <input type="checkbox"/> <input type="checkbox"/> <input type="checkbox"/> <input type="checkbox"/> <input type="checkbox"/> <input type="checkbox"/> <input type="checkbox"/> <input type="checkbox"/>			
FICHTNER			
Project / პროექტი: RURAL WATER SUPPLY AND WASTEWATER TREATMENT PROGRAMME - ALAKA (EM2 No. 2013 66 921) Lot 1 - implementation Consultant			
კატარის სოფლის და დაბნის წყალმომარაგების და წყალბუნების პროგრამა ლოტი-1 - იმპლემენტაციის კონსულტანტი			
Drawing title / ნახაზის სათაური: Sanitation - Standard Drawings Treatment Plant - Outlet Chamber			
წყალარინება - სტანდარტული ნახაზები - გამწმენდი ნაგებობა - გამწმენდი საკანი			
Drawn by / დასრულებული	Frédéric Koehl / Bakuri Kordzala		
Checked by / შემოწმებული	Bakuri Kordzala / Frédéric Koehl		
Approved by / დასტურებული	Frédéric Koehl		
Scale / მასშტაბი	1:25	Drawn by / ნახაზის მომწიქი :	
Date / თარიღი	26.03.2021	GEN-S-TP-OUT	

3.3 ჩამდინარე წყლების გაწმენდის ტექნოლოგია

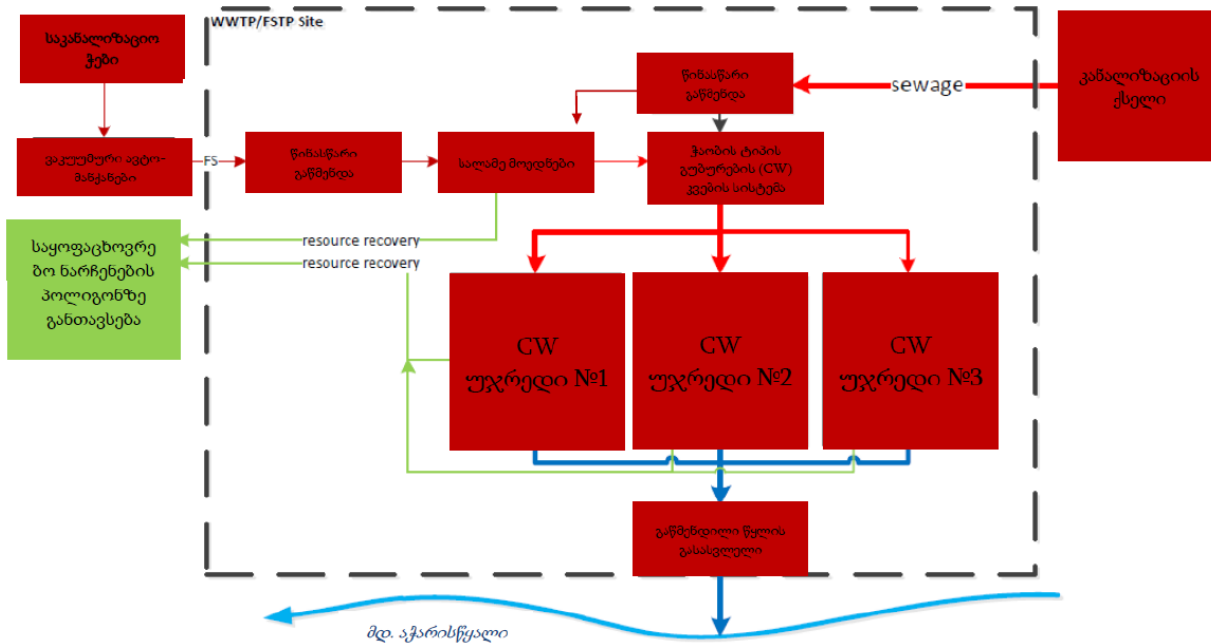
გამწმენდი ნაგებობის შემოთავაზებული ტექნოლოგია უფრო და უფრო ფართოდ გამოიყენება ევროპის განვითარებულ ქვეყნებში. იგი ძალზედ პერსპექტიულია მცირე ზომის დასახლებების და ასევე ბიომრავალფეროვნების მხრივ მგრძობიარე ტერიტორიებზე წარმოქმნილი ჩამდინარე წყლების გაწმენდისთვის.

შემოთავაზებული პროექტის მიხედვით გამწმენდ ნაგებობაზე შემოსული ჩამდინარე წყლები გაივლის ოთხ ძირითად ეტაპს:

- წინასწარი გაწმენდა (მექანიკური ფილტრი);
- CW უჯრედების კვების სისტემა;
- CW უჯრედები N1-დან 3-მდე, სადაც მიმდინარეობს ჩამდინარე წყლების გაწმენდის ძირითადი პროცესი;
- ჩამდინარე წყლების გამსვლელი კამერა ტუმბოების გარეშე.

ჩამდინარე წყლების გაწმენდის ზოგადი ტექნოლოგიური სქემა მოცემულია ნახაზზე 3.3.1.

ნახაზი 3.3.1. ჩამდინარე წყლების გაწმენდის ტექნოლოგიური სქემა



კანალიზაციის ქსელიდან გამწმენდ ნაგებობაში შემოდინებული ჩამდინარე წყალი პირველ რიგში გაივლის წინასწარ მექანიკურ გაწმენდას გისოსებზე (ე.წ. სკრინინგის ეტაპი). გისოსზე დაგროვილი მყარი ნარჩენის ამოღება განხორციელდება ყოველდღიურად. სკრინინგის ნარჩენს შეესაბამება ნარჩენის კოდი 19 08 01 და განეკუთვნება არასახიფათო ნარჩენს. სკრინინგის გისოსებზე დაგროვილი მყარი ნარჩენების დროებითი შენახვა შესაძლებელია ადგილზე, სკრინინგის დახურულ კონტეინერში, სანამ განთავსდება უახლოეს ნაგავსაყრელზე. გისოსების გავლის შემდგომ წყალი ხვდება CW კვების საკანში, რომელიც ასრულებს CW უჯრედებში წყლის გადანაწილების ფუნქციას. სამივე CW უჯრედის კვების საერთო ციკლის ხანგრძლივობაა 10 – დან 11 დღემდე.

CW უჯრედებში მიმდინარეობს წყლის გაწმენდის მთავარი პროცესები, რაც უზრუნველყოფს შემდეგი დამაბინძურებელი ნივთიერებების მოცილებას:

- ორგანული ნივთიერებები (ჟებმ, ჟქმ);
- შეწონილი ნაწილაკები;
- ნუტრიენტები;

- პათოგენები და მძიმე მეტალები.

აშენებულ ჭაობებს ხშირად მოიხსენიებენ, როგორც „მარტივ, დაბალტექნოლოგიურ სისტემებს“, მაგრამ ჩამდინარე წყლების ბიოლოგიური, ფიზიკური და ქიმიური დამუშავების პროცესები სინამდვილეში არც ისე მარტივია. გაწმენდის პროცესი მიმდინარეობს უჯრედის სხვადასხვა ზონაში. ეს ზონები მოიცავს:

- ნალექი, ქვიშის საგები;
- მცენარეების ფესვების ზონა, წყალი ფორებში,
- არაცოცხალი ნაწილაკების ორგანული მასალა, როგორცაა ფოთლები;
- საჰაერო (ანუ ჰაერთან შეხების) ზონა;
- ბიომასის ზონები, როგორცაა ქვიშაში მზარდი და ფესვებზე მიმაგრებული ბაქტერიები.

ჩამდინარე წყლების დამუშავება აშენებული ჭაობების ფილტრებში არის ყველა ამ ზონას შორის რთული ურთიერთქმედების შედეგი. აშენებულ ჭაობებში არსებობს ჟანგბადის სხვადასხვა დონის მქონე ადგილების მოზაიკური განლაგება, რაც იწვევს დეგრადაციისა და მოცილების მრავალფეროვან პროცესებს.

უჯრედები მოქმედებს როგორც მექანიკური და ბიოლოგიური ფილტრი. შემოსული შეჩერებული და წარმოქმნილი მიკრობული მყარი ნივთიერებები ძირითადად მექანიკურად ინახება, ხოლო ხსნადი ორგანული ნივთიერებები ფიქსირდება ან შეიწოვება ე.წ. ბიოფილმის საშუალებით. მთელი ორგანული ნივთიერებები იშლება და სტაბილიზდება დიდი ხნის განმავლობაში ბიოლოგიური პროცესებით. უჯრედების ფილტრებში ბიოლოგიური დამუშავება ეფუძნება მიკროორგანიზმების, ძირითადად აერობული და ფაკულტატური ბაქტერიების აქტივობას. ეს მიკროორგანიზმები იზრდება ნიადაგის ნაწილაკებისა და ფესვების ზედაპირზე, სადაც ქმნიან მაღალაქტიურ ბიოფილმს.

CW უჯრედების მიწისქვეშა ნაკადი განკუთვნილია აერობული და ფაკულტატური გაწმენდისთვის. აერობულ პროცესებს ყოველთვის სჭირდება ჟანგბადის არსებობა. ფაკულტატური პროცესები შეიძლება მოხდეს ჟანგბადის დროებით შეზღუდულ პირობებში ან ჟანგბადის არარსებობის პირობებში, როდესაც ნიტრატი (NO_3^-) გამოიყენება სპეციალიზებული ბაქტერიების მიერ ორგანული ნივთიერებების დაჟანგვისთვის. ამას ანოქსიურ პროცესს უწოდებენ.

CW უჯრედებში არ მიმდინარეობს ანაერობული დამუშავება (რაც ხდება ჟანგბადის არარსებობის შემთხვევაში). მაგრამ მცირე ანაერობული ზონა შეიძლება არსებობდეს უჯრედებში, სადაც ბიოგაზის შესაძლო ემისიები სხვა წყაროებთან შედარებით უმნიშვნელოა.

დაბალი ორგანული დატვირთვა CW-ზე იძლევა ნაკლებად დეგრადირებადი ორგანული ნივთიერებების (ორგანული დამაბინძურებლების) დეგრადაციის საშუალებას, რომელიც იშლება სპეციალიზებული ბუნებრივი ბაქტერიებით. ამ სპეციალიზებულ ბაქტერიებს აქვთ ძალიან დაბალი ზრდის ტემპი. ყველა ორგანული ნივთიერება, შეჩერებული მყარი და ასევე წარმოქმნილი მიკრობული მყარი ნივთიერებები საბოლოოდ მცირდება აერობული და ანოქსიური პროცესების შედეგად.

CW უჯრედებში ასევე ფიქსირდება მძიმე მეტალების ათვისება მცენარეთა მიერ. მძიმე მეტალების შეწოვის ფიზიოლოგიური მიზეზები ჯერ კიდევ ბოლომდე არ არის შესწავლილი და სავარაუდოდ, ძლიერ არის დამოკიდებული მცენარის სახეობებზე. მიუხედავად ამისა, უნდა აღინიშნოს, რომ მძიმე ლითონები არ ქრება, მაგრამ მაინც რჩება მცენარის ქსოვილებში. საყოფაცხოვრებო ჩამდინარე წყლებში მძიმე ლითონები, როგორც წესი, პრობლემას არ წარმოადგენს, რადგან მათი კონცენტრაცია ასეთ ტიპის ჩამდინარე წყლებში უმნიშვნელოა.

CW უჯრედებში მცენარეთა ზრდა ასევე იწვევს ნუტრიენტების მოცილებას, როგორცაა აზოტი და ფოსფორი. აზოტის მოცილებისთვის უფრო მნიშვნელოვანია ბაქტერიების მიერ განხორციელებული ნიტრიფიკაციის/დენიტრიფიკაციის პროცესები.

ამრიგად ჩამდინარე წყლებისგან დამაბინძურებლების მოცილებისას მიმდინარეობს ფიზიკური, ქიმიური და ბიოლოგიური ტრანსფორმაციის/გარდაქმნის პროცესები. ცხრილში 3.3.1. შეჯამებულია CW უჯრედებში დამაბინძურებელი ნივთიერებების მოცილების და გარდაქმნის მთავარი პროცესები, კერძოდ, 3.3.1 ცხრილში მოცემულია ხელოვნურ ჭაობზე მიმდინარე ფიზიკური, ქიმიური და ბიოლოგიური პროცესები. ხელოვნურ ჭაობზე აზოტის და ფოსფორის მოცილება ხდება სამივე ეტაპზე. ამავე ცხრილში მოცემული ინფორმაციით, აზოტის მოცილების ფიზიკური ეტაპია ვოტილაცია, ქიმიური - ნიტრიფიკაცია; ბიოლოგიური ნიტრიფიკაცია/დენიტრიფიკაცია ბიოტისმიერი შთანთქმა. ხოლო ფოსფორის მოცილების ფიზიკური ეტაპია ფილტრაცია, ბიოლოგიური - ადსორბცია და პრეციპიტაცია, ხოლო ბიოლოგიური - ბიოტისმიერი შთანთქმა.

ცხრილში 3.3.1. CW უჯრედებში დამაბინძურებლების მოცილების და გარდაქმნის პროცესები

დამაბინძურებელი	მოცილების / გარდაქმნის პროცესები		
	ფიზიკური	ქიმიური	ბიოლოგიური
ორგანიკა (ჟბმ და ჟქმ)	ფილტრაცია და დალექვა	დაჟანგვა	ბაქტერიული დაშლა (გახსნილი ორგანული ნივთიერებები); მიკრობული შთანთქმა
შეწონილი ნაწილაკები	ფილტრაცია და დალექვა	-	ბაქტერიული დაშლა
აზოტის ნაერთები	ვოტილაცია	იონური გაცვლა	ნიტრიფიკაცია/დენიტრიფიკაცია ბიოტისმიერი შთანთქმა
ფოსფორი (ფოსფორის გაწმენდა შეზღუდულია)	ფილტრაცია	ადსორბცია და პრეციპიტაცია	ბიოტისმიერი შთანთქმა
პათოგენები	ფილტრაცია	დეგრადაცია და ადსორბცია	მტაცებლობა, ბუნებრივი სიკვდილიანობა
მძიმე მეტალები	დალექვა	ადსორბცია და პრეციპიტაცია	ბიო-დეგრადაცია, ფიტო-დეგრადაცია, მცენარეების მიერ შთანთქმა

გამწმენდი ნაგებობის, მათ შორის CW უჯრედების პარამეტრები შერჩეულია ჩამდინარე წყლების მოსალოდნელი ჰიდრავლიკური და დაბინძურების დატვირთვების გათვალისწინებით. საპროექტო მონაცემების მიხედვით დაბა შუახევის №1 გამწმენდი ნაგებობის ეფექტურობა - ჩამდინარე წყლების ხარისხობრივი მდგომარეობა მის გაწმენდამდე და გაწმენდის შემდგომ, მოცემულია ცხრილში 3.3.2.

ცხრილი 3.3.2. ჩამდინარე წყლების ხარისხობრივი მდგომარეობა გაწმენდამდე და გაწმენდის შემდგომ

პარამეტრი	გამწმენდი ნაგებობის შესასვლელთან (მშრალი ამინდის პირობებში)		გამწმენდი ნაგებობის გამოსასვლელთან (მშრალი ამინდის პირობებში), კონცენტრაცია [მგ/ლ]
	კონცენტრაცია [მგ/ლ]	დაბინძურების დატვირთვა [კგ/დღ]	
ჟბმ	417	15	83
ჟქმ	917	33	229
შეწონილი ნაწილაკები	417	15	83
საერთო აზოტი	83	3	33

რაც შეეხება საერთო ფოსფორს: გაუწმენდავ საკანალიზაციო წყლებში საერთო ფოსფორის ტიპიური სპეციფიკური დატვირთვა არის 1.5 გ/PE₅₀-ზე. პროექტის მიხედვით ჩამდინარე

წყლების წარმოქმნის ჯამური რაოდენობა ერთეულზე (PE) შეადგენს 120 ლ/PE.დღ. შესაბამისად გაუწმენდავ ჩამდინარე წყლებში საერთო ფოსფორის კონცენტრაცია იქნება 1,5 გ 120 ლ-ში, ანუ 12,5 მგ/ლ. ჩვეულებრივ ამენებული ჭაობის ტიპის გამწმენდ ნაგებობებში ფოსფორის მოცილება შეზღუდული და უკონტროლოა. სათანადო მოვლა-პატრონობის და ოპერირების ტექნოლოგიური სქემის დაცვის პირობებში ფოსფორის მოცილების ეფექტურობა შეიძლება გაიზარდოს 10-14%-მდე (საშუალოდ - 12%). შესაბამისად საერთო ფოსფორის საწყისი და საბოლოო კონცენტრაციები პროექტის მიხედვით იქნება (იხ. ცხრილი 3.3.3.):

ცხრილი 3.3.3. ჩამდინარე წყლებში საერთო ფოსფორის კონცენტრაციები გაწმენდამდე და გაწმენდის შემდგომ

პარამეტრი	კონცენტრაცია გაწმენდამდე [მგ/ლ]	კონცენტრაცია გაწმენდის შემდგომ [მგ/ლ]	მოცილების ეფექტურობა
საერთო ფოსფორი	12,5	11,0	10-14%

შემუშავებული და ცალკე ანგარიშის სახით არის წარმოდგენილი ზედაპირული წყლის ობიექტში (მდ. აჭარისწყალი) გამწმენდი ნაგებობიდან გამოსული ჩამდინარე წყლებთან ერთად ჩაშვებულ დამაბინძურებელ ნივთიერებათა ზღვრულად დასაშვები ჩაშვების (ზდჩ) ნორმების პროექტი. ზდჩ-ს ნორმების დადგენა მოხდა საქართველოს მთავრობის 2013 წლის 31 დეკემბრის #414 დადგენილების შესაბამისად. გამწმენდი ნაგებობის ოპერატორი კომპანია პასუხისმგებელი იქნება ზდჩ-ს ნორმების დაცვაზე.

ნორმატიულ დონემდე გაწმენდილი წყალი უჯრედებიდან მდორედ მიემართება გასასვლელისკენ და მილსადენის საშუალებით გადამისამართდება ჩამდინარე წყლების ჩაშვების წერტილისკენ. წყალჩაშვების წერტილის კოორდინატებია: X – 265201; Y – 4612000. გაწმენდილი წყლის გამყვანი მილსადენის სიგრძე იქნება დაახლოებით 10 მ. მილსადენში მაქსიმალური საპროექტო ხარჯი იქნება არის 1,1 ლ/წმ. მილსადენის შევსება - 70%.

წყლის გაწმენდის პროცესში ლამი გროვდება CW შრეების თავზე 5-10 წლის განმავლობაში, რომლის დროსაც ორგანული მასალა სრულად იშლება და ლამი გარდაიქმნება სტაბილურ მასად.

3.3.1 გაწმენდილი წყლის გამყვანი მილსადენი

გაწმენდილი წყლის გამყვანი მილსადენის სიგრძე იქნება 10 მ, დიამეტრით - DN100. მილსადენის დახრილობა იქნება მინიმუმ 20%. დახრილობა ნებისმიერ შემთხვევაში საკმარისი იქნება DN100 მილსადენისთვის. მაქსიმალური საპროექტო ხარჯი იქნება არის 7.3 ლ/წმ. მილსადენის შევსება - 70%. მილსადენი სრულდება შემდეგ კოორდინატებში: X – 265201; Y – 4612000.

გამყვანი მილსადენის ტრასის საპროექტო მარშრუტი დატანილია ნახაზზე 3.1.2. გზმ-ს ანგარიშს თან ერთვის გამყვანი მილსადენის shape ფაილები.

გადამღვრელი მილის დიამეტრისა და სიგრძის გათვალისწინებით, საკანალიზაციო ქსელი დაიკავებს:

$$0,11 \text{ მ}^2 \times 10 \text{ მ} = 1,1 \text{ მ}^3$$

3.3.2 საკანალიზაციო ქსელის ტექნიკური მახასიათებლები

განსახილველი საპროექტო საკანალიზაციო ქსელი მოეწყობა დაბა შუახევის დასავლეთ ნაწილში და თვითდენით დაუკავშირდება №2 გამწმენდ ნაგებობას. საკანალიზაციო ქსელის მომსახურების არეალი იხ. ნახაზზე 3.1.2

№2 გამწმენდ ნაგებობასთან დაკავშირებული საკანალიზაციო ქსელის საერთო სიგრძე იქნება 1010 მ. და მთლიანად მოეწყობა DN/OD 110 მილებით. მილებს ექნება შემდეგი ტექნიკური მახასიათებლები:

- მასალა: პოლიპროპილენი (PP);
- ჩალაგების სიღრმე: 2.0 მ-მდე.
- თხრილის სიგანე: 1.0 მ-მდე;
- ჭების რაოდენობა: 38;
- ჭების დიამეტრი: DN 300, DN425 და DN600 მმ

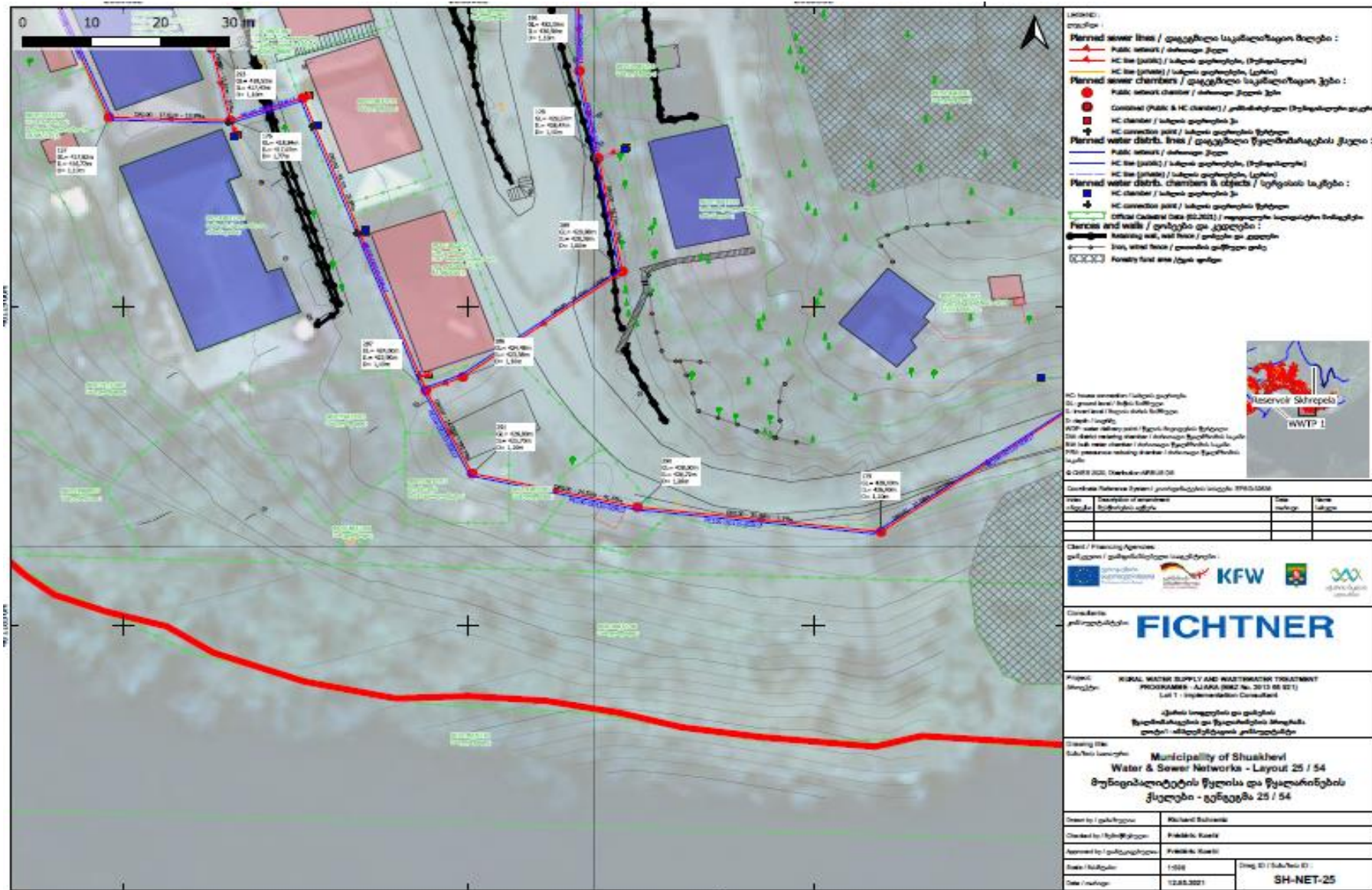
როგორც აღინიშნა საკანალიზაციო მილსადენები და ჭები განლაგდება არსებული გზების და ქუჩების გასწვრივ, რომ მინიმუმამდე შემცირდეს კერძო საკუთრებაზე ზემოქმედება.

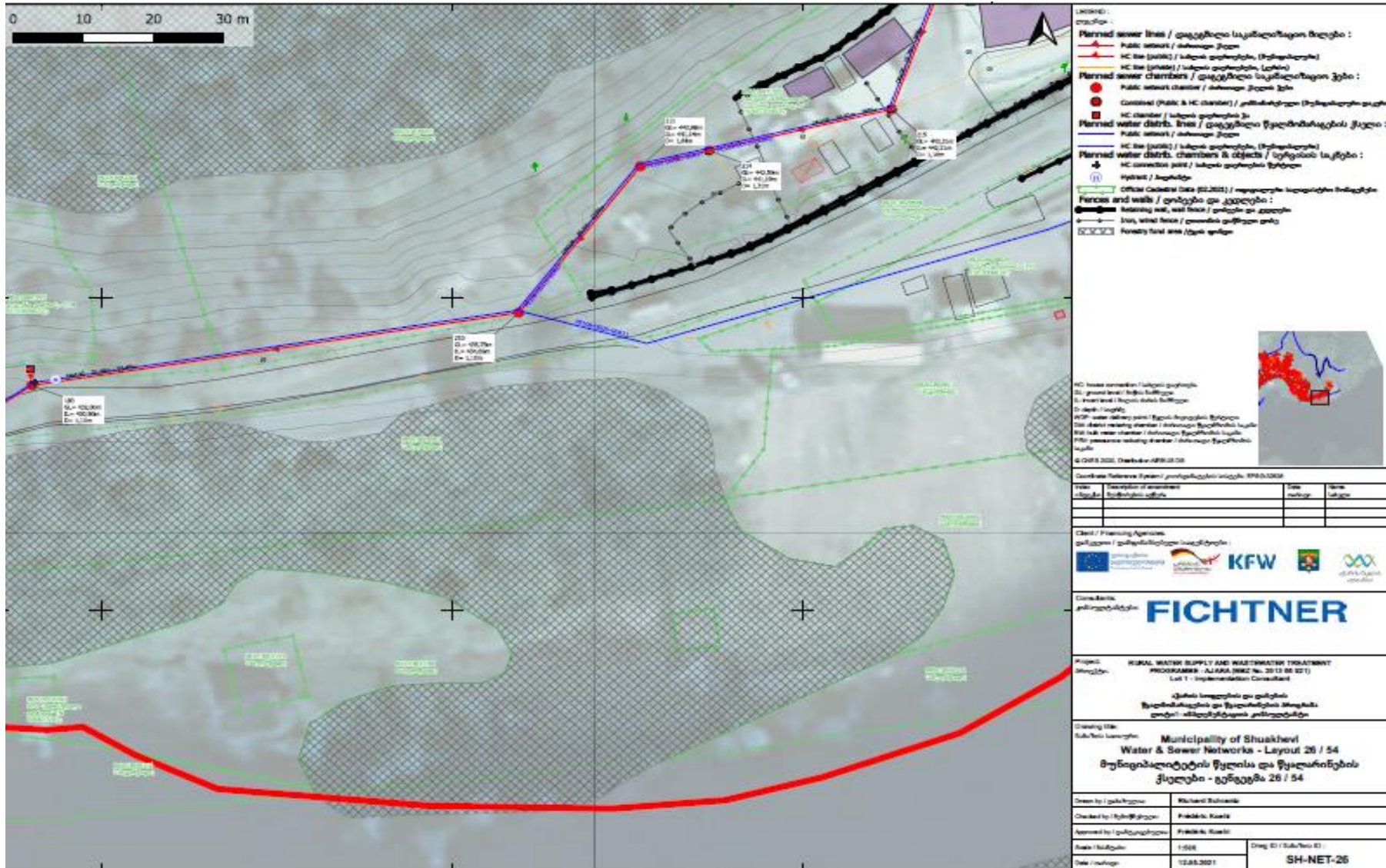
საკანალიზაციო მილების დიამეტრისა და სიგრძის გათვალისწინებით, საკანალიზაციო ქსელი დაიკავებს:

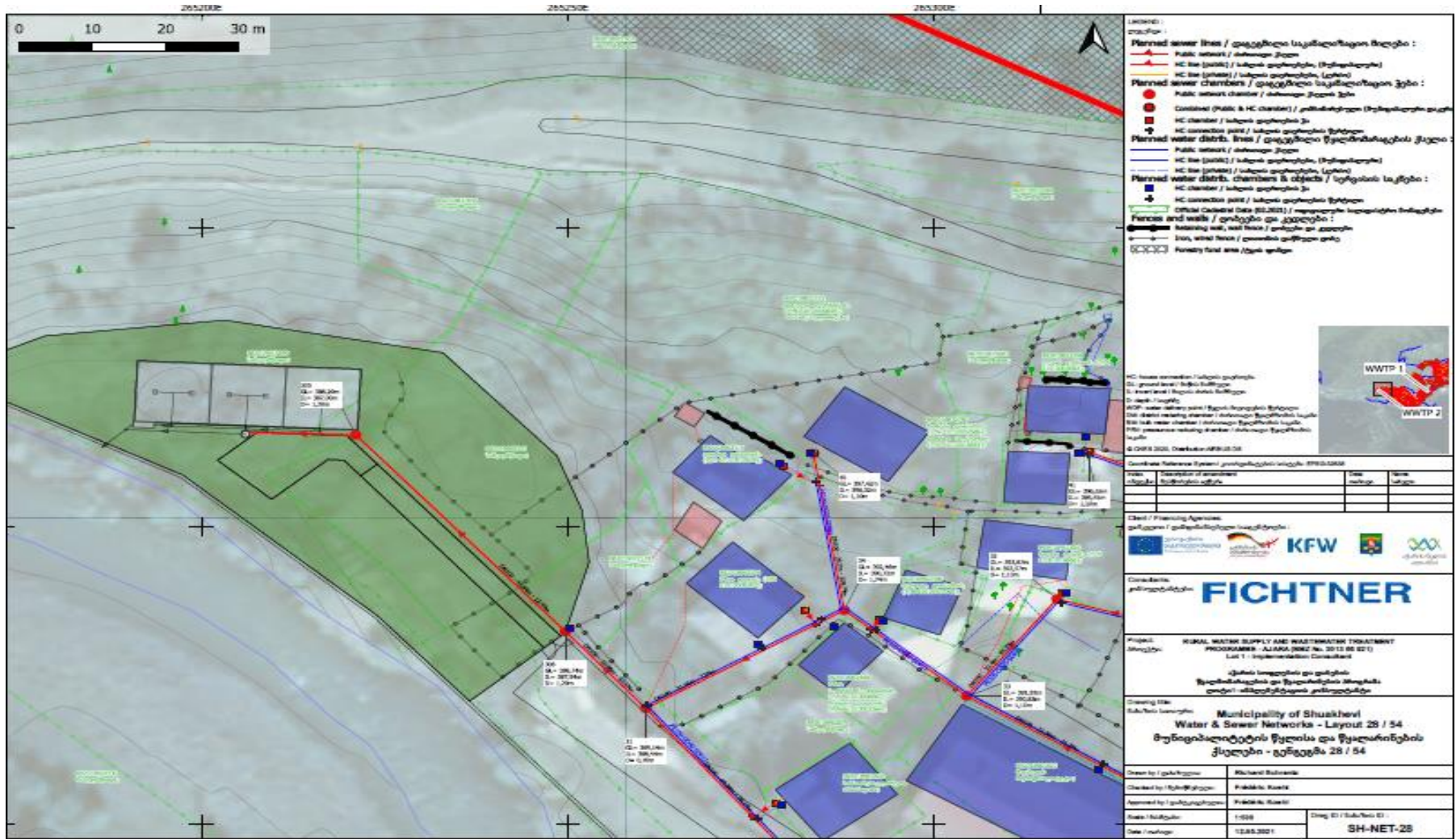
$$0,11 \text{ მ}^2 \times 1010 \text{ მ} = 101 \text{ მ}^3$$

წყალარინების ქსელი, უმეტეს შემთხვევაში მიუყვება წყალმომარაგების ქსელს. საკანალიზაციო ქსელის გენ-გეგმა (ჭებით) მოცემულია 3.3.2.1 ნახაზზე.

ნახაზი 3.3.2.1. საკანალიზაციო ქსელის გენ-გეგმა (ჭებით)







3.3.3 საკანალიზაციო ქსელის საპროექტო კრიტერიუმები

საკანალიზაციო ქსელი მოწყობილი იქნება:

- წყალარინების მარტივი სქემით საპროექტო კრიტერიუმების შესაბამისად;
- წყალარინების გამყოფი სისტემებით, რომლებიც აგროვებენ და ატარებენ მხოლოდ საკანალიზაციო ჩამდინარე წყლებს (დამდგარი და არაფეკალური ჩამდინარე წყლები);
- ქსელი მოეწყობა ისე, რომ მაქსიმალურად გამოირიცხოს სანიაღვრე წყლების (წვიმის წყალი) გატარება საკანალიზაციო ქსელებით.

საქალაქო მილსადენების საპროექტო კრიტერიუმები მოცემულია ცხრილში 3.3.3.1.

ცხრილი 3.3.3.1. საქალაქო მილსადენების საპროექტო კრიტერიუმები

კრიტერიუმი	სიდიდე	ერთ.	კომენტარი
მასალა	PP პოლიპროპილენი	-	მასალა და სპეციფიკაციები ერთიანი უნდა იყოს, რათა თავიდან იქნეს აცილებული მშენებელი კონტრაქტორის მიერ დაშვებული შეცდომები.
მილის ნომინალური სიხისტე (SN) იმ უნებში, სადაც ტრანსპორტი არ მოძრაობს	≥4	კნ/მ ²	-
მილის ნომინალური სიხისტე (SN) იმ უნებში, სადაც ტრანსპორტი არ მოძრაობს	≥10	კნ/მ ²	-
მინიმალური სიღრმე - იმ უნებში, სადაც ტრანსპორტი არ მოძრაობს	50	სმ	ბაღები, სკვერები და სხვ.
მინიმალური სიღრმე - იმ უნებში, სადაც ტრანსპორტი ეპიზოდურად მოძრაობს	70	სმ	სავალი გზები, პარკინგის ადგილები და ეზოები (სატრანსპორტო საშუალება <7.5 ტ)
მინიმალური სიღრმე - იმ უნებში, სადაც ტრანსპორტი ინტენსიურად მოძრაობს	100	სმ	მილების დაცვა დაზიანებისაგან ტრანსპორტის მოძრაობის შედეგად
სპეციალურ შემთხვევებში	-	-	არაღრმა მილების შემთხვევაში, გამოყენებული იქნება : DI ან ST ან RC დამცავი გარსი.
წყლის მაქსიმალური დონე - DN≥150 მმ მილსადენებში	75%	-	მილში წყლის მაქსიმალური პროპორციული დონე (შედარებულია მილის შიდა დიამეტრთან) მაქსიმალური საპროექტო ხარჯის პირობებში
წყლის მაქსიმალური დონე - DN≥100 მმ მილსადენებში	50%	-	უფრო პატარა დიამეტრის მილებისათვის უსაფრთხოების მეტი დაცვაა საჭირო
მინიმალური წვევა	1	ნ/მ ²	წვევის ძალა არის ნაკადის მიერ გამოწვეული ტანგენციალური ძალა, რომელიც იცავს მილს დაბინძურებისაგან და დაცობისაგან. ის გამოიყენება საკანალიზაციო მილის მინიმალური დახრილობის გამოთვლისათვის ყველაზე დაბალი საპროექტო ხარჯის დროს, რომელიც არ შეიძლება იყოს 1,5 ლ/წმ-ზე ნაკლები
მინიმალური დაქანება	5‰		იმ შემთხვევების გარდა, როცა წვევის ძალა დადგენილი მინიმალური დონის ზემოთ რჩება
მაქსიმალური სიჩქარე	8	მ/წმ	მაქსიმალური ხარჯის სიჩქარე მილების

			და კამერების აბრაზის თავიდან ასაცილებლად. მაღალი ხარჯის დროს (4-8 მ/წმ), საჭიროა შესაბამისი მილის მასალის შერჩევა.
სიმქისის კოეფიციენტი	0,015	ს.მ-1/3	მენინგის კოეფიციენტი გამოიყენება საკანალიზაციო მილების ჰიდრაულიკური მოდელირებისათვის (ჩვეულებრივ 0,011 და 0,015)

ყველა ჭა უნდა იყოს პოლიპროპილენის წინასწარ დამზადებული, კონკრეტული შემთხვევების გარდა, როცა ეს ტექნიკურად შეუძლებელია. ასეთ შემთხვევაში, ჭები მოწყობილი იქნება რკინა-ბეტონისაგან და მილის საკეტებით, რათა ისინი დაცული იქნეს წყლის შეღწევისაგან. აგურისაგან აგებული ჭები, თუნდაც ცემენტის ხსნარის მოპირკეთებით, დაუშვებელია. ყველა DN \geq 400-ზე მეტი დიამეტრის მქონე ჭა აღჭურვილი იქნება მოძრავი საკეტებით (დაახლოებით 15°) გაუთვალისწინებელი მარშრუტის და კუთხის შესარჩევად.

საკანალიზაციო ქსელთან მიერთების სამუშაოები გულისხმობენ შემდეგი სამშენებლო სამუშაოების ჩატარებას:

- დამაკავშირებელი შტუცერი ქალაქის საკანალიზაციო ქსელთან მისაერთებლად, რათა შესაძლებელი იყოს კერძო მილსადენთან დაკავშირება.
- კერძო მილსადენი ქალაქის საკანალიზაციო ქსელს და სამეთვალყურეო ჭას შორის, ყველა აღდგენითი სამუშაოები შესრულდება მშენებელი კონტრაქტორის მიერ (ასფალტის დაგება, შემოღობვა და ა.შ.).

აუცილებელია მუდმივი წვდომა სამეთვალყურეო ჭებთან ტექნიკური მომსახურების ჩასატარებლად. ქსელი მოეწყობა ისე, რომ შესაძლებელი უნდა იყოს საკანალიზაციო ქსელის (მილების და ჭების):

- ვიდეო ინსპექტირება დეფექტოსკოპის საშუალებით (\geq DN100).
- ძლიერი ჭავლით გასუფთავება.
- გამოგნესის მოცილება მოძრავი დეფექტოსკოპებით, ან სხვა მოწყობილობით.

მილის მუხლები დამონტაჟებული იქნება შემყვან/გამომყვან მილებზე, რათა შესაძლებელი იყოს საექსპლუატაციო და ტექნიკური მოსახურების სამუშაოების ჩატარება. ცალკეულ შემთხვევებში დამონტაჟებული იქნება ერთი დაახლოებით 45° მუხლი (= ორ ჭას შორის).

არასაყოფაცხოვრებო მომხმარებლები, რომლებიც აწარმოებენ ჩამდინარე წყლებს დაბინძურების მაღალი კონცენტრაციით, ვალდებული არიან წინასწარ გაწმინდონ ჩამდინარე წყლები, სანამ ისინი საერთო სარგებლობის ქსელში მოხვდებიან. ეს ითვალისწინებს მაქსიმალურ დასაშვებ კონცენტრაციებს ჩამდინარე წყლებისათვის, რომლებიც საერთო სარგებლობის საკანალიზაციო ქსელში იღვრება (მაგ. ჟმ \leq 600 მგ/ლ, ჟმ 5 \leq 300 მგ/ლ).

ამის გარდა ყველა რესტორანმა და არასაყოფაცხოვრებო მომხმარებლებმა, რომლებიც დიდი რაოდენობით ცხიმებს ღვრიან კანალიზაციაში, უნდა დაამონტაჟონ ცხიმების დამჭერი მოწყობილობა და სარგებლობდნენ ამ მოწყობილობით.

არასაყოფაცხოვრებო მომხმარებლები, რომლებიც არ დააკმაყოფილებენ აღნიშნულ მოთხოვნებს, ჩამდინარე წყლების გამწმენდი ნაგებობის ექსპლუატაციაში გაშვებამდე, იქნებიან ჩაჭრილი საერთო სარგებლობის საკანალიზაციო ქსელიდან, მანამ სანამ ისინი არ დააკმაყოფილებენ აღნიშნულ მოთხოვნებს.

3.3.4 საოპერაციო შენობა და ოფისი

პროექტის მიხედვით გათვალისწინებულია გამწმენდი ნაგებობის საოპერაციო შენობის, მათ შორის ოფისის მოწყობა, C/W უჯრედების სამხრეთით. შენობაში წარმოდგენილი იქნება:

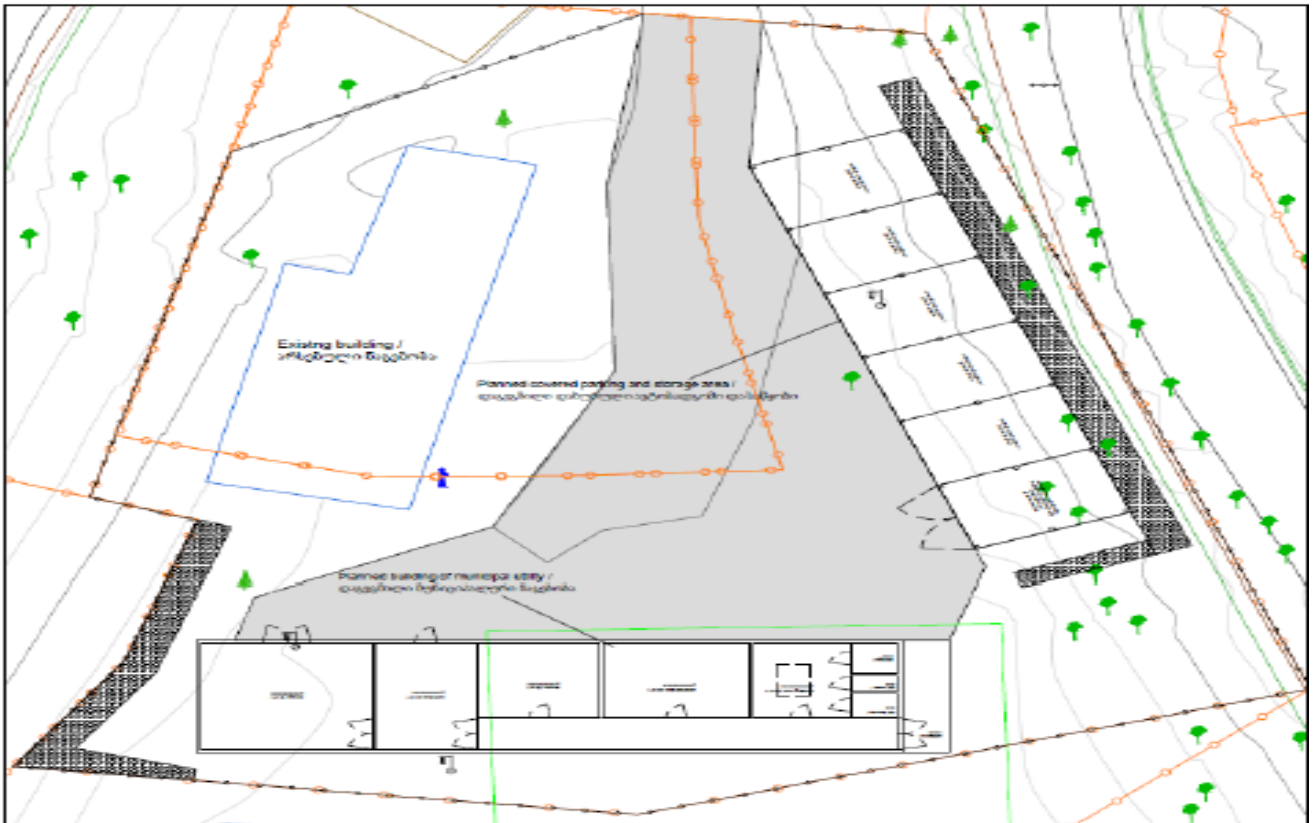
- სათავსო -50 მ²;
- სახელოსნო -30 მ²;
- დირექტორის კაბინეტი: 25 მ²;
- ადმინისტრაციის ოთახი - 30 მ²;
- საერთო და შეხვედრების ოთახი - 20 მ²;

შენობის სამხრეთით განთავსდება:

- პარკინგის ადგილი 5 ავტომობილისთვის;
- 1 დახურული სათავსო ადგილი (დაახლოებით 31 მ²)

შენობის გეგმა იხ. ნახაზზე 3.3.4.1.

ნახაზი 3.3.4.1. გამწმენდი ნაგებობის საოპერაციო შენობის გეგმა



3.4 ლამის მართვა

დაგეგმილი საქმიანობის პროცესში ლამი წარმოიქმნება. აშენებულ ჭაობებზე (CW უჯრედებზე) ჩამდინარე წყლების გაწმენდით. პროექტის მიხედვით წარმოქმნილი ლამის მოცულობა შეადგენს დაახლოებით 6 მ³/წელიწადში. ლამი გროვდება CW უჯრედების ზედაპირზე. ეს ნალექი სრულად სტაბილიზირებულია (ორგანული მასალა იშლება) და ჰიგიენურად უსაფრთხოა (პათოგენური ბაქტერიები და პარაზიტები სრულიად ნადგურდება).

პროექტის მიხედვით გათვალისწინებულია, რომ CW უჯრედებზე წარმოქმნილი ლამი გაშრება მყარი მასალის 25% შემცველობამდე. შესაბამისად გამოშრობა-სტაბილიზაციის შემდგომ ლამის (კოდი:19 08 05) რაოდენობა იქნება: $6 \times 0,25 = 1,5$ მ³/წელ (5 წლის შემდეგ - 7,5 მ³; 10 წლის შემდეგ - 15 მ³). პროექტის მიხედვით CW უჯრედებიდან სტაბილიზირებული ლამის გატანა მოხდება 10 წელიწადში ერთხელ. პროექტის მიხედვით ცალკე სალამე მოედნების მოწყობა გათვალისწინებული არ არის.

სტაბილიზირებული ლამის გატანამდე მას ჩაუტარდება ლაბორატორიული ანალიზი ტოქსიკური მეტალების შემცველობაზე. დაბა შუახევში მნიშვნელოვანი სამრეწველო

საწარმოები განთავსებული არ არის და ჩამდინარე წყლების და ნალექის ტოქსიკური მეტალებით დაბინძურების რისკი ძალზედ დაბალია. შესაბამისად მისი გატანა შესაძლებელი იქნება საყოფაცხოვრებო ნარჩენების პოლიგონზე, როგორც არასახიფათო ნარჩენი. დღეისათვის ამ ტიპის ნარჩენების გატანისთვის განიხილება ქობულეთის მუნიციპალიტეტის სოფ. ცეცხლაურში არსებული საყოფაცხოვრებო ნარჩენების პოლიგონი. ნარჩენების გატანა და დასაწყობება მოხდება პოლიგონის ოპერატორი კომპანიის ტექნიკური მოთხოვნების შესაბამისად.

იმ შემთხვევაში თუ გამოვლინდა ლამის დაბინძურება ტოქსიკური მეტალებით (რისი ალბათობაც ძალიან დაბალია), მისი გადაცემა მოხდება სახიფათო ნარჩენების მართვაზე შესაბამისი ნებართვის მქონე კომპანიისთვის. ლამის ტრანსპორტირებისთვის გამოყენებული იქნება სპეციალური (დახურული ძარის მქონე) ავტომობილები.

ამ ეტაპზე სათანადო რეგულაციების არარსებობის გამო სტაბილიზირებული ლამის სოფლის მეურნეობაში სასუქად გამოყენება არ განიხილება. თუმცა პერსპექტივაში საკანონმდებლო ნორმების დახვეწის პირობებში შესაძლებელია ლამის მართვის აღნიშნული მეთოდის გამოყენება. ასეთ შემთხვევაში შესაბამისი დამატებითი ინფორმაცია მიეწოდება შესაბამის უწყებას.

3.5 გაწმენდის პროცესის შეფერხების ალბათობა, მათ შორის CW უჯრედებში წყლის გაყინვის რისკები

ჩამდინარე წყლების განსახილველი ტიპის ნაგებობებში ტექნოლოგიური ციკლის დარღვევის და გაუმართაობის ალბათობა ძალზედ დაბალია, რადგან ნაგებობა არ შეიცავს ელექტრომექანიკურ აღჭურვილობას.

ძირითადი შესაძლო შეფერხება შეიძლება იყოს ჩამდინარე წყლების პიკური ნაკადი CW უჯრედების შესასვლელთან და/ან გადაკეტილი ეკრანი, ისე, რომ მთელი ნაკადი სათანადოდ ვერ გადაეცეს გამწმენდ ნაგებობას. ამ მიზეზით გათვალისწინებულია ავარიული გადაღვრის მილი მიმღებ კამერასთან. მისი საშუალებით ჩამდინარე წყლების ჭარბი რაოდენობა შეიძლება პირდაპირ გადამისამართდეს გამოსასვლელ კამერაში, CW უჯრედების გვერდის ავლით და არ არსებობს ჩამდინარე წყლებით გადადინებისა და დაბორვის რისკი.

რაც შეეხება CW უჯრედებში წყლის გაყინვის რისკებს:

ზოგადად ხელოვნური ჭაობის ტიპის გამწმენდი ნაგებობები გამოიყენება ნებისმიერ კლიმატურ ზონაში განლაგებული დასახლებული პუნქტების ჩამდინარე წყლების გაწმენდისთვის და ჩატარებული კვლევების თანახმად, ისინი ეფექტურად მუშაობს ცივი კლიმატის პირობებშიც კი. გამწმენდი ნაგებობა მუდმივად იღებს ჩამდინარე წყლებს, რომელიც ავლენენ შედარებით მაღალ ტემპერატურას ზამთარშიც კი (10-დან 12 °C-მდე). ჩამდინარე წყლები შეედინება აშენებულ ჭაობებში და არ ჩერდება ზედაპირზე.

გარდა ამისა, გაყინვის რისკების სრულად გამორიცხვა ხდება კლიმატურ პირობებთან შესაბამისი კონსტრუქციული გადაწყვეტებით და სათანადო ტექნოლოგიური სქემის შერჩევის გზით. დაბა შუახევისთვის შერჩეული იქნა ფრანგული ტიპის ვერტიკალური ნაკადის მქონე ხელოვნური ჭაობები, სადაც სხვა ანალოგიური ტექნოლოგიისგან განსხვავებით (ჰორიზონტალური ნაკადის ან წყლის თავისუფალი ზედაპირიანი ჭაობები) გაწმენდის ძირითადი პროცესი მიმდინარეობს ღრმა ფენებში და შესაბამისად გარემოს კლიმატური პირობები ნაკლებ გავლენას ახდენს გაწმენდის პროცესზე.

მნიშვნელოვანია ხელოვნური ჭაობისთვის ოპტიმალური სახეობის მცენარეების შერჩევა და მათი განაშენიანების სიმჭიდროვე. შესაფერისი სახეობების (მაგ. *Phragmites australis* და სხვ.) ფესვები დაბალი ტემპერატურის პირობებშიც კი უზრუნველყოფენ ჩამდინარე წყლების

გაწმენდისათვის სასარგებლო ბაქტერიების წარმოქმნას. გამწმენდი ნაგებობაში მცენარეების განაშენიანება იქნება საკმაოდ მჭიდრო (მინიმუმ 9 ერთეული კვადრატულ მეტრზე). ესეთი განაშენიანების პირობებში ერთის მხრივ კიდევ უფრო მცირდება წყლის ზედაპირის გაყინვის შესაძლებლობა და მეორეს მხრივ მაქსიმალურად ნარჩუნდება ჩამდინარე წყლების გაწმენდისათვის სასარგებლო ბაქტერიების წარმოქმნის პროცესი.

ზემოაღნიშნულიდან გამომდინარე, გაყინვა არ წარმოადგენს დაბა შუახევის გამწმენდი ნაგებობის ტექნოლოგიური რეჟიმის დარღვევის ფაქტორს. ჩამდინარე წყლების გაწმენდის პროცესი უზრუნველყოფილი იქნება წლის ნებისმიერ სეზონზე.

3.6 მშენებლობის ორგანიზება

სამშენებლო სამუშაოების დროს შენარჩუნებული იქნება არსებული საკანალიზაციო ქსელი და არსებული WWTP -ის მუშაობა. საკანალიზაციო ნაკადების გადამისამართება შესაძლებელია დროებითი მილსადენებით.

გარემოსდაცვითი აუდიტის შედეგების მიხედვით, გამწმენდი ნაგებობის სამშენებლო ტერიტორიაზე ნიადაგის ნაყოფიერი ფენა წარმოდგენილი არ არის. ასევე ნიადაგის ნაყოფიერი ფენის ღირებულება ძალზედ დაბალია საკანალიზაციო ქსელის დერეფნებში (როგორც აღინიშნა ქსელი მოეწყობა ძირითადად არსებული გზების დერეფნებში, სადაც უმეტესწილად ტექნოგენური ფენა ან ქვა-ღორღია წარმოდგენილი). ასეთ პირობებში ნიადაგის ნაყოფიერი ფენის წინასწარ მოხსნა-შენახვა და შემდგომ რეკულტივაციისთვის გამოყენება მიზანშეწონილი არ არის. მაღალი ანთროპოგენური დატვირთვის გამო მშენებლობის ეტაპზე ნიადაგის სტრუქტურაზე და ხარისხზე ზემოქმედება მინიმალურია.

სამშენებლო სამუშაოები შესრულდება დაახლოებით 6 წლის განმავლობაში. მშენებლობაში დასაქმებული იქნება დაახლოებით 30 ადამიანი, ძირითადად ადგილობრივი მოსახლეობა.

პროექტის მასშტაბის გათვალისწინებით მსხვილი სამშენებლო ბანაკის შექმნა არ იგეგმება. საპროექტო ნაკვეთის ფარგლებში მოეწყობა მცირე ზომის სასაწყობო მეურნეობები. საჭიროების შემთხვევაში მშენებლობაში დასაქმებული პერსონალის განთავსება მოხდება დაბა შუახევის საცხოვრებელ სახლებში, შესაბამისი ხელშეკრულების საფუძველზე. ასევე დაგეგმილი არ არის ბეტონის კვანძის და სხვა მსგავსი სტაციონალური ობიექტების მოწყობა. მშენებლობისთვის საჭირო ბეტონის ნარევი შემოტანილი იქნება ბეტონმზიდი მანქანებით ან დამზადდება ადგილზე, ხელით.

ტერიტორიამდე მიდის დამაკმაყოფილებელ მდგომარეობაში არსებული საავტომობილო გზა. შესაბამისად ახალი მისასვლელი გზების მოწყობას პროექტი არ ითვალისწინებს.

ინერტული სამშენებლო მასალები შემოტანილი იქნება რეგიონში მოქმედი კარიერებიდან და სამსხვრევ-დამხარისხებელი საამქროებიდან. ინერტული სამშენებლო მასალების ადგილზე დამუშავება არ იგეგმება.

გამწმენდი ნაგებობის სამშენებლო სამუშაოები შეიძლება დაიყოს შემდეგ ძირითად ეტაპებად:

1. მიწის სამუშაოები საპროექტო ნაგებობის საძირკვლების მოწყობისთვის. სამუშაოები განხორციელდება ადგილზე ჩატარებული საინჟინრო-გეოლოგიური კვლევის საფუძველზე. მიწის სამუშაოების პროცესში, ასევე შემდგომ პერიოდში სამუშაო მოედნები დაცული იქნება ნალექისაგან, დროებითი კედლების, ასევე სადრენაჟე მილების (DN 800 მმ) გამოყენებით;

მიწის სამუშაოებში ასევე იგულისხმება CW უჯრედებისთვის შესაბამისი ზომის ქვაბულის ამოღება. როგორც აღინიშნა CW უჯრედების საერთო ფართობი შეადგენს 300 მ²-ს. სიღრმე - 1 მ-მდე. ქვაბულიდან ამოღებული გრუნტის საერთო მოცულობა შეადგენს

- 300 მ³-ს. ქვაბულის ამოღება განხორციელდება ექსკავატორის საშუალებით. ამოღებული გრუნტი დასაწყობდება მიმდებარედ, დაახლოებით 1,5-2,0 სიმაღლის გროვებად.
2. რკინა-ბეტონის სამუშაოები. ეს სამუშაოები განხორციელდება მიმდებ და გამსვლელ კამერებზე, CW უჯრედების ირგვლივ;
 3. ცალკე გამოსაყოფია CW უჯრედების მოწყობის სამუშაოები, რომელიც ზემოთ აღწერილი მიწის და ბეტონის სამუშაოების შემდგომ განხორციელდება შემდეგი თანმიმდევრობით:
 - განხორციელდება CW უჯრედების ქვაბულის ფსკერის მომზადება და მოეწყობა გეომემბრანა (ჰიდროსაიზოლაციო ფენა);
 - განხორციელდება მილსადენების ქსელის მონტაჟი, რომელიც მოიცავს: მთავარ მკვებავ მილს, სადრენაჟო მილებს და სავენტილაციო მილებს;
 - CW უჯრედების ფსკერზე მოეწყობა სამ-დონიანი ქვიშის ფილტრები:
 - გეომემბრანის შემდგომ მოეწყობა 25 სმ სისქის სადრენაჟო ფენა, 20-60 მმ ფრაქციის მასალით;
 - სადრენაჟო ფენის შემდგომ მოეწყობა 10 სმ სისქის შუალედური ფენა, 5-15 მმ ფრაქციის მასალით;
 - შუალედური ფენის შემდგომ მოეწყობა 45 სმ სისქის ზედა ფენა, 2-16 მმ ფრაქციის მასალით.
 - ბოლო ეტაპზე 45 სმ სისქის ზედა ფენაზე განხორციელდება ენდემური სახეობის ლერწამის გაშენება. მცენარეების სიმჭიდროვე იქნება 9 ერთ/მ²-ზე.
 4. დასუფთავება, სარეკულტივაციო და კეთილმოწყობის სამუშაოები. მშენებლობის ამ ეტაპზე მოხდება ყველა დროებითი ინფრასტრუქტურის დემოლიზაცია. დროებით ათვისებულ და შემთხვევით დაზიანებულ ყველა უბანს ჩაუტარდება რეკულტივაცია, რაც გულისხმობს დაზინძურებული გრუნტის (ასეთის არსებობის შემთხვევაში) მოხსნას და გატანას სარემედიაციოდ, სამშენებლო ნარჩენების გატანას და ა.შ. ასევე შესრულდება გარკვეული კეთილმოწყობის სამუშაოები (სამღებრო სამუშაოები და სხვ.).

საკანალიზაციო ქსელის მოწყობის სამუშაოები შეიძლება დაიყოს შემდეგ ძირითად ეტაპებად:

1. ძველი საკანალიზაციო მილების და ჭების დემონტაჟი და ნარჩენების გატანა ტერიტორიიდან. აღნიშნული სამუშაოები მოიცავს ძველი საკანალიზაციო მილების და არსებული ჭების დემონტაჟს. დანგრევის/დემონტაჟის შედეგად მიღებული მასალა დახარისხდება და განთავსდება ადგილობრივ ხელუსუფლებასთან შეთანხმებულ ადგილას;
2. მიწის სამუშაოები და წყალანირების ქსელის მილების ჩალაგება. სამუშაოები განხორციელდება მხოლოდ ტრანშეებზე. ასფალტი და ბეტონი გაიჭრება ტრანშეის გასწვრივ და ამოთხრილი მასალა განთავსდება შესაბამისი რეგულაციების გათვალისწინებით ადგილობრივ ხელისუფლებასთან შეთანხმებით. ამოთხრილი მასალა დახარისხდება და ვარგისიანობის შემთხვევაში გამოყენებული იქნება თხრილის შესავსებად. ზედმეტი მასალა ადგილობრივ ხელუსუფლებასთან შეთანხმებით განთავსდება სპეციალურად გამოყოფილ ადგილას. საკანალიზაციო მილებით ადგილობრივი ინფრასტრუქტურული ობიექტების გადაკვეთის საკითხი წინასწარ შეთანხმდება ოპერატორ კომპანიებთან;
3. სახლების დაერთებები. საკანალიზაციო ქსელზე განხორციელდება სახლების დაერთება;
4. სამშენებლო სამუშაოებით გამოწვეული დაზიანების აღდგენა. მილების ჩალაგებისა და თხრილების ამოვსების შემდეგ განხორციელდება ასფალტისა თუ ბეტონის საფარისა და ნებისმიერი სხვა დაზიანებული ინფრასტრუქტურის აღდგენა.

3.7 წყალმომარაგება და წყალარინება

მშენებლობის ეტაპი: როგორც აღინიშნა, მშენებლობის ეტაპზე სამშენებლო მასალების მწარმოებელი ობიექტების (სამსხვრევ-დამხარისხებელი საამქრო, ბეტონის კვანძი) მოწყობა არ იგეგმება. შესაბამისად ამ მიმართულებით ტექნიკური წყლის გამოყენება არ მოხდება.

ტექნიკური წყლის გამოყენება მოხდება მხოლოდ საჭიროების შემთხვევაში - მშრალი და ქარიანი ამინდის პირობებში მტვრის გამოყოფის თავიდან ასაცილებლად სამუშაო ადგილებზე გრუნტით დაფარული უბნები დაინამება წყლით ყოველ ოთხ საათში ერთხელ. რეგიონის კლიმატური პირობებიდან გამომდინარე ესეთი საჭიროება შეიძლება დადგენს წელიწადში 10-15-ჯერ. თითოეულ ჯერზე გამოყენებული წყლის მოცულობა დაახლოებით 5 მ³-ს შეადგენს. ამდენად გამოყენებული წყლის რაოდენობა იქნება 50-75 მ³/წელ. სამუშაო ადგილების დანამვისთვის გამოყენებული იქნება სპეც-ავტომობილი, რომელიც რეზერვუარს შეავსებს ახლო მდებარე დასახლებული პუნქტების წყალმომარაგების ქსელიდან.

სასმელ-სამეურნეო წყალმომარაგება გათვალისწინებულია ახლომდებარე სოფლების წყალმომარაგების ქსელიდან. სამშენებლო მოედანზე მოეწყობა სამარაგო რეზერვუარი, რომელიც პერიოდულად შეივსება ავტოცისტერნით. სასმელად ასევე შესაძლებელია გამოყენებული იქნას ბუტილირებული წყალი. მომსახურე პერსონალის რაოდენობიდან გამომდინარე წყალმომარაგება იქნება მცირე და არ გადააჭარბებს 1 მ³/დღ (250 მ³/წელ.)

საქმიანობის სპეციფიკიდან გამომდინარე ადგილი ექნება მხოლოდ სამეურნეო-ფეკალური წყლების წარმოქმნას. დაახლოებით 10%-იანი დანაკარგის გათვალისწინებით წარმოქმნილი სამეურნეო-ფეკალური წყლების რაოდენობა იქნება 0,9 მ³/დღ. და 225 მ³/წელ. სამშენებლო მოედანზე წარმოქმნილი სამეურნეო-ფეკალური წყლები შეგროვდება მცირე მოცულობის საასენიზაციო რეზერვუარში, შესაბამისად ჩამდინარე წყლების წარმოქმნას ადგილი არ ექნება. საასენიზაციო რეზერვუარები გაიწმინდება სპეც-ავტომობილის საშუალებით და ამოღებულ მასას უტილიზაცია გაუკეთდება უახლოეს საკანალიზაციო ქსელში.

ექსპლუატაციის ეტაპზე გამწმენდი ნაგებობის ტერიტორიაზე წყლის გამოყენება მოხდება მხოლოდ სასმელ-სამეურნეო დანიშნულებით. ყოველდღიურად დასაქმებული მომსახურე პერსონალის რაოდენობიდან (დაახლოებით 5) და თითოეულ პერსონალზე დახარჯული წყლის (დაახლოებით 25 ლ 8 სთ-ში - СНиП 2.04.03-85) გამომდინარე მოხმარებული წყლის რაოდენობა იქნება:

$$5 \times 8 \times 3 = 120 \text{ ლ/დღ (ანუ } 0,12 \text{ მ}^3/\text{დღ და } 44 \text{ მ}^3/\text{წელ)}$$

სამეურნეო-ფეკალური წყლების მიახლოებითი რაოდენობა შეადგენს 0,108 მ³/დღ და 40 მ³/წელ. ობიექტზე წარმოქმნილი სამეურნეო-ფეკალური წყლები დაერთებული იქნება CW უჯრედების მიმღებ კამერასთან.

3.7.1 სანიაღვრე წყლების მართვა

მშენებლობის ეტაპზე, თხრილებიდან სანიაღვრე წყლების არინება მოხდება გრუნტში მოწყობილი სანიაღვრე ღარებით და წვიმის წყალი ჩაიჭონება გრუნტში.

რაც შეეხება ექსპლუატაციის ეტაპს, გამწმენდი ნაგებობის მიმღები კამერა, სადაც ხდება პირველადი დალექვა ანუ სკრინინგი, განთავსებულია დახურულ შენობაში. დახურულ შენობაში იქნება განთავსებული დასტაბილიზირებული ლამიც (5-10 წლის შემდეგ)

ხელოვნურად მოწყობილ ჭაობების ტერიტორიაზე მოსული სანიაღვრე წყლები გაიწმინდება ჩამდინარე წყალთან ერთად, ამასთან წვიმის წყალი გარკვეულ წილად გააზავებს ჩამდინარე წყალს და მასში გახსნილ დამაბინძურებელ ნივთიერებებს.

გამწმენდი ნაგებობის დანარჩენ ტერიტორიაზე მოსული სანიაღვრე წყლები, რომელთა დაბინძურების რისკები დაბალია, ჩაედინება გრუნტში.

3.8 ნარჩენები

დაგეგმილი საქმიანობის როგორც მშენებლობის, ასევე ექსპლუატაციის ეტაპზე წარმოიქმნება სხვადასხვა ტიპის მყარი ნარჩენები.

მშენებლობის ეტაპი: გამწმენდი ნაგებობის საპროექტო ტერიტორია სრულიად თავისუფალია ნარჩენებისგან, არ შეინიშნება ძველი ინფრასტრუქტურა. ამდენად ტერიტორიაზე სადემონტაჟო სამუშაოები არ შესრულდება. მცირე რაოდენობის (20-30 მ³) სამშენებლო ნარჩენები წარმოიქმნდება ძველი საკანალიზაციო მილების ინფრასტრუქტურის დემონტაჟის შედეგად. ამ ტიპის ნარჩენი მასალა გაიტანება რეგიონში არსებულ სამშენებლო ნარჩენების ნაგავსაყრელზე, ადგილობრივ ხელისუფლებასთან და მყარი ნარჩენების მართვის კომპანიასთან შეთანხმებით. ლითონის მასალა გადაეცემა ამ ტიპის ნარჩენების აღდგენა-გამოყენებაზე სპეციალიზირებულ ორგანიზაციას.

CW უჯრედების მოწყობისთვის ამოღებული გრუნტის მოცულობა, უჯრედების პარამეტრებიდან გამომდინარე, დაახლოებით 300 მ³ იქნება (300 (S) x 1,0 (h)). ამოღებული გრუნტი დროებით დასაწყობდება CW უჯრედების განთავსების ადგილის მიმდებარედ, დაახლოებით 1,5-2,0 მ სიმაღლის გროვებად. გრუნტის უმეტესი ნაწილი (დაახლოებით 80-90%) გამოყენებული იქნება პროექტის მიზნებისთვის (ტერიტორიის ნიველირება, CW უჯრედების გვერდების ამაღლება, უკუყრილები და სხვ. დარჩენილი, დაახლოებით 10-20% (30-60 მ³) გაიტანება რეგიონში არსებულ სამშენებლო ნარჩენების ნაგავსაყრელზე, ადგილობრივ ხელისუფლებასთან და მყარი ნარჩენების მართვის კომპანიასთან შეთანხმებით.

როგორც აღინიშნა, საკანალიზაციო ქსელის საერთო სიგრძე იქნება 1 კმ. ჩალაგების სიღრმე - ≈2 მ, თხრილის სიგანე - ≈1 მ. შესაბამისად ქსელის მოწყობის პროცესში ამოღებული გრუნტის რაოდენობა იქნება დაახლოებით 2000 მ³. ამოღებული გრუნტი დროებით განთავსდება თხრილების გასწვრივ, ადგილობრივი მოსახლეობის უსაფრთხოების დაცვის და თავისუფალი გადაადგილების მაქსიმალური უზრუნველყოფის პირობით. საკანალიზაციო მილსადენების ჩალაგების შემდგომ გრუნტის 80-90% გამოყენებული იქნება უკუყრილების სახით. დაახლოებით 200-400 მ³ მოცულობის გრუნტი გატანილი იქნება რეგიონში არსებულ სამშენებლო ნარჩენების ნაგავსაყრელზე, ადგილობრივ ხელისუფლებასთან და მყარი ნარჩენების მართვის კომპანიასთან შეთანხმებით.

სხვა ნარჩენებიდან აღსანიშნავია მცირე რაოდენობით საყოფაცხოვრებო (დაახლოებით 20 მ³/წელ) და სახიფათო ნარჩენები (მსგავსი პროექტების მაგალითზე დაახლოებით 1-2 მ³/წელ). სახიფათო ნარჩენები შეიძლება წარმოდგენილი იყოს: ნავთობ პროდუქტებით დაბინძურებული ჩვრები და სხვა საწმენდი საშუალებები, საღებავების ნარჩენები და საღებავების ტარა, ნავთობპროდუქტების ავარიული დაღვრის შემთხვევაში წარმოქმნილი ნავთობის ნახშირწყალბადებით დაბინძურებული ნიადაგი და გრუნტი და სხვ.

ამ ეტაპზე შესრულებული აუდიტის შედეგების მიხედვით გამწმენდი ნაგებობის სამშენებლო ტერიტორიაზე აზბესტმემცველი მასალები არ ფიქსირდება. თუმცა მშენებლობის წარმოების პროცესში გამოირიცხული არ არის გამოვლინდეს ასეთი ტიპის ნარჩენები, აზბესტმემცველი გადახურვის ან მილების სახით. გარდა ამისა, აზბესტმემცველი ნარჩენების წარმოქმნის ალბათობა არსებობს საკანალიზაციო ქსელის ძველი ინფრასტრუქტურის შეცვლის შედეგად. აზბესტმემცველი შეიძლება იყოს საბჭოთა პერიოდში მოწყობილი მიწისქვეშა მილები.

აზბესტმემცველი მასალების აღმოჩენის და კონტროლის ღონისძიებებს განსაკუთრებული ყურადღება დაეთმობა. მათი გამოვლენის შემთხვევაში აზბესტმემცველი ნარჩენების

შეგროვების, გატანის და საბოლოო განთავსების პროცედურები განხორციელდება საერთაშორისოდ მიღებული მეთოდების გამოყენებით და საქართველოს მთავრობის №145 დადგენილებით დამტკიცებული ტექნიკური რეგლამენტის „სახიფათო ნარჩენების შეგროვებისა და დამუშავების სპეციალური მოთხოვნების შესახებ“ მიხედვით.

გამწმენდი ნაგებობის სამშენებლო მოედანზე მოეწყობა შესაბამისი სათავსო ნარჩენების ორგანიზებული შეგროვებისთვის. სათავსოში დაიდგმება მარკირებული კონტეინერები სახიფათო და არასახიფათო ნარჩენების ცალ-ცალკე შეგროვებისთვის. სათავსო დაცული იქნება ატმოსფერული ნალექების ზემოქმედებისა და უცხო პირების ხელყოფისაგან. არასახიფათო ნარჩენები გაიტანება მუნიციპალურ ნაგავსაყრელზე, ხოლო სახიფათო ნარჩენები გადაეცემა ამ საქმიანობაზე სათანადო ნებართვის მქონე კონტრაქტორს.

ექსპლუატაციის ეტაპზე ნარჩენებიდან აღსანიშნავია ჩამდინარე წყლების მიმღებ კამერაში, გისოსებზე დაგროვილი მყარი მასალა, ასევე CW უჯრედებში დაგროვილი ლამი (დაგროვების ინტენსივობა - 1,5 მ³/წელ, რომელიც გატანილი იქნება 10 წელიწადში ერთჯერ).

გისოსებზე დაგროვილი მყარი მასალა გაიტანება მუნიციპალურ ნაგავსაყრელზე, მყარი ნარჩენების მართვის კომპანიასთან შეთანხმებით.

სტაბილიზირებული ლამის გატანამდე მოხდება მისი ლაბორატორიული კონტროლი ტოქსიკური მეტალების შემცველობაზე. დღეისათვის ამ ტიპის ნარჩენების გატანისთვის განიხილება ქობულეთის მუნიციპალიტეტის სოფ. ცეცხლაურში არსებული ნაგავსაყრელი. თუმცა ნარჩენების გატანის მომენტში (რომელიც ექსპლუატაციაში გაშვებიდან 10 წელიწადში დადგება) შესაძლებელია შემოთავაზებული იყოს სხვა ახლო მდებარე ნებართვის მქონე ნაგავსაყრელი. ნარჩენების გატანა და დასაწყობება მოხდება პოლიგონის ოპერატორი კომპანიის ტექნიკური მოთხოვნების შესაბამისად.

მუნიციპალურ ნაგავსაყრელზე ასევე გატანილი იქნება ექსპლუატაციის ეტაპზე წარმოქმნილი მცირე რაოდენობით საყოფაცხოვრებო ნარჩენები (დაახლოებით 1-2 მ³ წელ). სახიფათო ნარჩენები (დაახლოებით 0,1-0,2 მ³/წელ) წარმოიქმნება მხოლოდ სარემონტო-პროფილაქტიკური სამუშაოებისას. ამ შემთხვევაშიც ნარჩენები გადაეცემა ამ საქმიანობაზე სათანადო ნებართვის მქონე კონტრაქტორს.

მყარი ნარჩენების მიახლოებითი რაოდენობები და მართვის ღონისძიებები იხ. ცხრილში 3.8.1.

ცხრილი 3.8.1. ნარჩენების მიახლოებითი რაოდენობები და მათი მართვის ძირითადი ღონისძიებები

№№	ნარჩენების დასახელება	რაოდენობა, მ ³ /წელ	მართვის ძირითადი ღონისძიებები
მშენებლობის ეტაპი:			
1.	არსებული საკანალიზაციო მიწების და ჭების დემონტაჟის შედეგად წარმოქმნილი ნარჩენები	20-30	ლითონის ნარჩენები გადაეცემა ჯართის მიმღებ პუნქტებს. უვარგისი მასალა სატვირთო ავტომობილებით გატანილი იქნება ადგილობრივ სამშენებლო ნარჩენების პოლიგონზე.
2.	CW უჯრედების ქვაბულების ამოღების და საკანალიზაციო ქსელის თხრილების მოწყობის პროცესში წარმოქმნილი გრუნტი	2300 (გამწმენდის ტერიტორია - 300; საკანალიზაციო ქსელი - 2000)	გრუნტის უმეტესი ნაწილი (დაახლოებით 80-90%) გამოყენებული იქნება პროექტის მიზნებისთვის (ტერიტორიის ნიველირება, CW უჯრედების გვერდების ამღლება, უკუყრილები და სხვ. დარჩენილი, დაახლოებით 10-20% სატვირთო ავტომობილებით გაიტანება რეგიონში არსებულ სამშენებლო ნარჩენების პოლიგონზე.
3.	საყოფაცხოვრებო ნარჩენები	20	შეგროვდება გამწმენდი ნაგებობის ტერიტორიაზე განლაგებულ მარკირებულ კონტეინერებში და შემდგომ გატანილი იქნება საყოფაცხოვრებო ნარჩენების პოლიგონზე

4.	სახიფათო ნარჩენები	1-2	შეგროვდება გამწმენდი ნაგებობის ტერიტორიაზე განლაგებულ მარკირებულ და ჰერმეტიკულ კონტეინერებში და შემდგომ გადაეცემა ამ სახის ნარჩენების მართვაზე შესაბამისი ნებართვის მქონე კომპანიას.
5.	აზბესტშემცველი ნარჩენები	წინასწარ განსაზღვრა შეუძლებელია	ნარჩენების მართვის პროცედურები განხორციელდება საერთაშორისოდ მიღებული მეთოდების გამოყენებით და საქართველოს მთავრობის №145 დადგენილებით დამტკიცებული ტექნიკური რეგლამენტის „სახიფათო ნარჩენების შეგროვებისა და დამუშავების სპეციალური მოთხოვნების შესახებ“ მიხედვით.
ექსპლუატაციის ეტაპი:			
6.	სკრინინგზე დაგროვილი მყარი მასალა	1-2	სკრინინგის გისოსებზე დაგროვილი მყარი მასალა გაიტანება მუნიციპალურ ნაგავსაყრელზე, მყარი ნარჩენების მართვის კომპანიასთან შეთანხმებით.
7.	სტაბილიზირებული ლამი	1,5 (10 წელიწადში - 15)	სტაბილიზირებული ლამი სპეციალური მანქანების გამოყენებით 10 წელიწადში ერთხელ გატანილი იქნება საყოფაცხოვრებო ნარჩენების პოლიგონზე. გატანამდე ლამს ჩაუტარდება ლაბორატორიული ანალიზი ტოქსიკური მეტალების შემცველობაზე. დაბინძურების შემთხვევაში ლამი გადაეცემა სახიფათო ნარჩენების მართვაზე ნებართვის მქონე კონტრაქტორს.
8.	საყოფაცხოვრებო ნარჩენები	1-2	შეგროვდება გამწმენდი ნაგებობის ტერიტორიაზე განლაგებულ მარკირებულ კონტეინერებში და შემდგომ გატანილი იქნება საყოფაცხოვრებო ნარჩენების პოლიგონზე
9.	სახიფათო ნარჩენები	0,1-0,2	შეგროვდება გამწმენდი ნაგებობის ტერიტორიაზე განლაგებულ მარკირებულ და ჰერმეტიკულ კონტეინერებში და შემდგომ გადაეცემა ამ სახის ნარჩენების მართვაზე შესაბამისი ნებართვის მქონე კომპანიას.

ინფორმაცია მშენებლობისა და ექსპლუატაციის ეტაპზე წარმოქმნილი ნარჩენების (ლამი და სხვ.) შესახებ საქართველოს მთავრობის 2015 წლის 17 აგვისტოს N426 „სახეობებისა და მახასიათებლების მიხედვით ნარჩენების ნუსხის განსაზღვრისა და კლასიფიკაციის შესახებ“ დადგენილების შესაბამისად ნარჩენების კოდების, დასახელებების, მოსალოდნელი რაოდენობისა და შემდგომი მართვის ღონისძიებების შესახებ მოცემულია მე-3 დანართში.

4 პროექტის ალტერნატიული ვარიანტები

საქართველოს გარემოსდაცვითი შეფასების კოდექსის მე-8 მუხლის მე-3 პუნქტის შესაბამისად სკოპინგის ანგარიში სხვა საკითხებთან ერთად უნდა მოიცავდეს დაგეგმილი საქმიანობისა და მისი განხორციელების ადგილის ალტერნატივების შესახებ ინფორმაციას. პროექტის სპეციფიკიდან, მიზნებიდან და მისი განხორციელების არეალიდან გამომდინარე, წინამდებარე ანგარიშში შესაძლებელია განხილული იყოს შემდეგი მეტ-ნაკლებად რეალისტური ალტერნატივები:

- არაქმედების ალტერნატივა (ნულოვანი ვარიანტი);
- დაბა შუახევში არსებული გამწმენდი ნაგებობების რეაბილიტაციის ალტერნატივა;
- ახალი გამწმენდი ნაგებობის განთავსების ადგილის ალტერნატივები;
- ჩამდინარე წყლების გაწმენდის ტექნოლოგიური ალტერნატივები.

4.1 არაქმედების ალტერნატივა (ნულოვანი ვარიანტი)/პროექტის საჭიროების დასაბუთება

არაქმედების, ანუ ნულოვანი ალტერნატივა გულისხმობს პროექტის განხორციელებაზე უარის თქმას, რაც იმას ნიშნავს, რომ დაბა შუახევში არსებული დასახლებული პუნქტის საკანალიზაციო ქსელისა და ჩამდინარე წყლების მართვის საკითხი გადაუჭრელი დარჩება.

საქართველოს მთავრობას საერთაშორისო საფინანსო ორგანიზაციების დახმარებით დაგეგმილი აქვს მრავალ დასახლებულ პუნქტში წყალმომარაგების და საკანალიზაციო წყლების არინების სისტემების გაუმჯობესება. მათ შორის „აჭარის დაბების და სოფლების წყალმომარაგების და წყალარინების პროგრამის“ ფარგლებში მოხდება დაბა შუახევის წყალმომარაგების და წყალარინების სისტემის განახლება. ინფრასტრუქტურის შექმნა მნიშვნელოვან დადებით გავლენას მოახდენს დასახლებული პუნქტის შემდგომი განვითარების, ინვესტიციების მოზიდვის, ტურისტული პოტენციალის გაზრდის თუ ადგილობრივი მოსახლეობის ცხოვრების დონის ამაღლების თვალსაზრისით.

დღეისათვის დაბა შუახევში არსებული მცირე წარმადობის 4 გამწმენდი ნაგებობა და მასთან დაკავშირებული საკანალიზაციო სისტემა სრულად მოშლილია და მინიმალურადაც ვერ უზრუნველყოფს ჩამდინარე წყლების ორგანიზებული მართვას და გაწმენას. არსებული მდგომარეობა აბინძურებს ნიადაგს და გრუნტის წყლებს. ასევე ხდება ჩამდინარე წყლების არაორგანიზებული ჩაშვება მდ. აჭარისწყალში.

აღნიშნული მდგომარეობა საკმაოდ მაღალ რისკებს ქმნის ეკოლოგიური და სანიტარული თვალსაზრისით, მაღალია ბიოლოგიურ გარემოზე, ასევე ადამიანის ჯანმრთელობაზე ნეგატიური ზემოქმედების რისკები, რაც თავის მხრივ უარყოფითად მოქმედებს ტურიზმის განვითარებაზე. ბიოლოგიურ გარემოზე ზემოქმედების რისკებს ამძაფრებს ისიც, რომ საპროექტო არეალი მდებარეობს ზურმუხტის ქსლის შეთავაზებული უბნის - „გოდერძი“-ს სიახლოვეს.

ადვილად პროგნოზირებადია, რომ სათანადო გამწმენდი სისტემების მოწყობის გარეშე დაბა შუახევის დასახლებაში წყალმომარაგების სისტემების გაუმჯობესება, გრძელვადიან პერსპექტივაში მდგომარეობას კიდევ უფრო გააუარესებს. ჩამდინარე წყლების გაზრდილი რაოდენობების გათვალისწინებით კიდევ უფრო რთული იქნება გარემოს ხარისხობრივი მდგომარეობის დაცვა მავნე ზემოქმედებისგან.

შუახევის დასახლების, საკანალიზაციო ქსელის მოწყობისა და ჩამდინარე წყლების გამწმენდი ნაგებობების (განსახილველი N2 გამწმენდი ნაგებობის და მასთან ერთად, N1 გამწმენდი ნაგებობის) პროექტის განხორციელება შეიძლება ჩაითვალოს რაიონული მასშტაბის ერთგვარ გარემოსდაცვით ღონისძიებად, რომელიც პრაქტიკულად გადაჭრის არსებულ არადამაკმაყოფილებელ მდგომარეობას. გარდა აღნიშნულისა, დაგეგმილი საქმიანობა გარკვეულ წვლილს შეიტანს სოციალურ-ეკონომიკური მდგომარეობის განვითარებაში, რაც

გამოიხატება ადგილობრივი მოსახლეობის დასაქმებაში, ადგილობრივ ბიოჯეტში დამატებითი თანხების მობილიზებაში, სასოფლო-სამეურნეო პროდუქციის ხარისხობრივი და რაოდენობრივი მდგომარეობის გაუმჯობესებაში და ა.შ.

ყოველივე აღნიშნულიდან გამომდინარე შეიძლება გაკეთდეს დასკვნა: პროექტის განუხორციელებლობის შემთხვევაში ვერ მოხერხდება კანალიზაციის ქსელის მოწყობა და ჩამდინარე წყლების ნორმირებული გაწმენდა, ნიადაგის და ზედაპირული წყლების დაბინძურების რისკების შემცირება. რაციონალური საპროექტო გადაწყვეტილებების და შესაბამისი შემარბილებელი ღონისძიებების გათვალისწინებით გამწმენდი ნაგებობის მშენებლობა და ექსპლუატაცია გაცილებით მნიშვნელოვან ეკოლოგიურ და ეკონომიკურ სარგებელს გამოიწვევს, ვიდრე პროექტის განუხორციელებლობა. შესაბამისად არაქმედების ალტერნატივა უგულვებელყოფილი იქნა.

გარდა ზემოაღნიშნულისა, შესაძლებელია განხილული იქნეს ვარიანტი, რომლის მიხედვითაც წინამდებარე დოკუმენტში განსახილველი N2 გამწმენდი ნაგებობა არ მოეწყობა და დაბა მთლიანად დაერთდება საპროექტო N1 გამწმენდი ნაგებობაზე, რომლის აშენება იგეგმება დასახლებული ზონის ცენტრალურ ნაწილში. ასეთ შემთხვევაში არსებული რელიეფური პირობების გამო საჭირო იქნება საკმაოდ მძლავრი ტუმბოების გამოყენება დასახლებული ზონის დასავლეთ ნაწილში წარმოქმნილი კანალიზაციო წყლების N1 გამწმენდი ნაგებობისკენ გადამისამართების მიზნით. ეს კი გარკვეულწილად გაართულებს წყალარინების სისტემის მომსახურებას. ამასთანავე საჭირო იქნება N1 გამწმენდი ნაგებობის პარამეტრების (მათ შორის CW უჯრედების ფართობების) გაზრდა, რის შედეგადაც მიმდებარედ არსებულ საცხოვრებელ სახლებზე მოიმატებს უსიამოვნო სუნის გავრცელებით გამოწვეული ზემოქმედების ალბათობა. დაბა შუახევისთვის ორი გამწმენდი ნაგებობა დაპროექტებული იქნა არსებული რელიეფური პირობების გათვალისწინებით და შეზღუდული ფართობების გამო და ამ ეტაპზე ეს ვარიანტი ყველაზე ოპტიმალურ ალტერნატივად არის მიჩნეული.

4.2 ახალი გამწმენდი ნაგებობის განთავსების ადგილის ალტერნატივები

პროექტირების საწყის ეტაპზე განიხილებოდა N2 გამწმენდი ნაგებობის განთავსების ორი ალტერნატიული ვარიანტი. სხვადასხვა ფაქტორების (რელიეფი, მოსახლეობის სიახლოვე) გათვალისწინებით გამწმენდი ნაგებობის განთავსების სხვა რეალისტური ალტერნატივების მოძიება სირთულეებთან არის დაკავშირებული.

ალტერნატივა 1 – დაბა შუახევის დასვლეთით მიახლოებით კოორდინატებში: X – 265205 და Y – 4612022 უმცირესი სიმაღლე ზღვის დონიდან დაახლოებით 405 მეტრი. ტერიტორიის მიახლოებითი ფართობია 1 000 მ². ტერიტორია წარმოადგენს სახელმწიფო საკუთრებაში არსებულ მიწის ნაკვეთს. უახლოეს მოსახლემდე დაშორების მანძილი - 40 მ. დაცილება ზურმუხტის ქსელის შეთავაზებული უბნის საზღვრამდე არის 145 მ.

ალტერნატივა 2 – დაბა შუახევის სამხრეთით მიახლოებით კოორდინატებში: X – 265436 და Y – 4611841 სიმაღლე ზღვის დონიდან დაახლოებით 401 მეტრი. ტერიტორიის მიახლოებითი ფართობია 1000 მ². ტერიტორია ნაწილობრივ წარმოადგენს კერძო საკუთრებაში არსებულ მიწის ნაკვეთს. უახლოეს მოსახლემდე დაშორების მანძილი - 30 მ. დაცილება ზურმუხტის ქსელის შეთავაზებული უბნის საზღვრამდე არის 30 მ.

შემოთავაზებული ორივე ალტერნატიული ვარიანტის განლაგების სქემა მოცემულია ნახაზზე 4.2.1.

განხილული ორი ალტერნატიული ტერიტორიიდან პირველ ვარიანტს გააჩნია მნიშვნელოვანი უპირატესობები, მათ შორის:

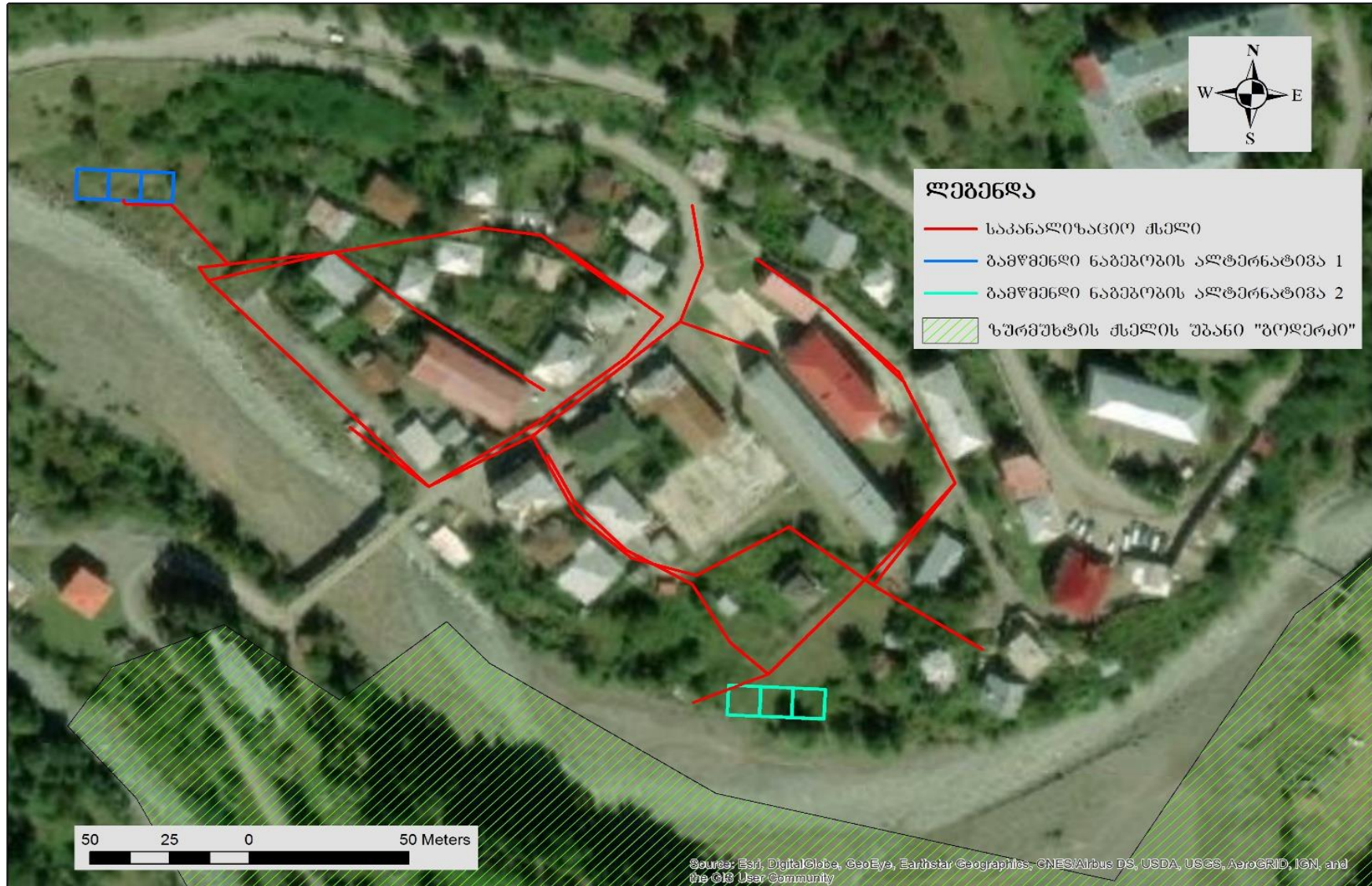
- ტერიტორია სახელმწიფო საკუთრებაშია. კერძო საკუთრებაზე ზემოქმედების (ფიზიკური ან ეკონომიკური განსახლება) რისკები მინიმალურია;

- მდებარეობა და რელიეფი ხელსაყრელია ბენეფიციართა მაქსიმალურად დაერთების და ჩამდინარე წყლების თვითდენითი მართვის მხრივ (აღნიშნული ტერიტორია მდებარეობს ზღვის დონიდან 405 მ-ზე);
- ტერიტორიამდე მიდის საავტომობილო გრუნტის გზა. საჭირო არ იქნება ახალი გზების მოწყობა ან არსებული გზების გაფართოება-რეკონსტრუქცია;
- დამაკმაყოფილებელი საინჟინრო-გეოლოგიური და ჰიდროლოგიური პირობები;
- არსებული ეკოლოგიური პირობების და მოსახლეობის სიახლოვის გათვალისწინებით არ წარმოადგენს ბიომრავალფეროვნების თვალსაზრისით მგრძობიარე ადგილს.
- ტერიტორია იმყოფება საკმაოდ ძლიერი ანთროპოგენული ზემოქმედების ქვეშ.

მე-2 ალტერნატიული ტერიტორიაც ზღვის დონიდან ასევე ერთ-ერთ ყველაზე დაბალ წერტილში მოეწყობა და შესაბამისად მასთან ბენეფიციარების დაერთება არ წარმოადგენს მნიშვნელოვან პრობლემას. მძლავრი ტუმბოების გამოყენება არც ამ შემთხვევაში იქნება აუცილებელი. თუმცა მას გააჩნია გარკვეული ნაკლოვანებები, მათ შორის: ტერიტორია კერძო საკუთრებაშია და არსებობს კერძო საკუთრებაზე ზემოქმედების (ეკონომიკური განსახლება) რისკები. საჭირო იქნება ტერიტორიის ფარგლებში არსებული ხე-მცენარეების მოჭრა. გარდა ამისა, მე-2 ალტერნატიული ტერიტორია განთვსდება შედარებით მჭიდრო დასახლებულ ზონაში და მისი მოწყობა-ექსპლუატაცია მოახდენს მეტ ვიზუალურ-ლანდშაფტურ ზემოქმედებას.

საერთო ჯამში, შემოთავაზებულ პირველ ვარიანტს მნიშვნელოვანი ალტერნატივები არ გააჩნია. პირველ რიგში მისი ჰიფსომეტრიული მდებარეობის გათვალისწინებით. წინასწარი შეფასებით იგი მისაღებად ჩაითვალა. საჭიროების შემთხვევაში გზმ-ს ანგარიშში წარმოდგენილი იქნება შერჩეული ალტერნატივის დამატებითი დასაბუთება.

ნახაზი 4.2.1. გამწმენდი ნაგებობის განთავსების ალტერნატიული ვარიანტების ურთიერთგანლაგება



4.3 ჩამდინარე წყლების გაწმენდის ტექნოლოგიური ალტერნატივები

ჩამდინარე წყლის გაწმენდის ტექნოლოგიური ალტერნატივების განხილვისას გათვალისწინებული იქნა ჩამდინარე წყლების მოსალოდნელი რაოდენობები, წყლის გაწმენდის მოთხოვნილი პარამეტრები, ნაგებობის ოპერირების შესაძლებლობები, ტექნოლოგიის ხელმისაწვდომობა. შესაძლებელია განხილული იქნას ჩამდინარე წყლების გაწმენდის სამი ძირითადი ალტერნატივა:

- ალტერნატივა 1 - ინდივიდუალური გამწმენდი სისტემები;
- ალტერნატივა 2 – ფიტოგაწმენდა. აღნიშნული მეთოდი, მყარი ნაწილის წინასწარი მოცილების შემდეგ ითვალისწინებს წყლის გაწმენდას ხელოვნურ ტბორებში, სადაც იზრდება წყლის მცენარეები და წყალმცენარეები;
- ალტერნატივა 3 -ტიპური ბიოლოგიური გამწმენდი ნაგებობა, რომელიც ფართოდ გავრცელებულია საქართველოს პირობებში.

4.3.1 ინდივიდუალური გამწმენდი სისტემები

ეს მეთოდი გულისხმობს მცირე წარმადობის ინდივიდუალური გამწმენდი დანადგარების დამონტაჟებას თითოეული მოსახლისთვის ან მოსახლეთა ჯგუფისთვის. ინდივიდუალური გამწმენდი ნაგებობების მთავარი ნაკლოვანებაა ოპერირების და ტექ-მომსახურების სირთულეები, ჩამდინარე წყლების ხარისხის კონტროლი. ეს ნაკლოვანებები მითუმეტეს გამოკვეთილი იქნება იმ ფონზე, რომ საქართველოში (მათ შორის რეგიონში) არ არსებობს მსგავსი სისტემების გამოყენების ტრადიცია და გამოცდილება. გარდა ამისა, ასეთი სისტემების მონტაჟი და ოპერირება მოითხოვს საკმაოდ მნიშვნელოვან ფინანსურ დანახარჯებს. პროექტირების ამ ეტაპზე უპირატესობა მიენიჭა საერთო გამწმენდი ნაგებობის მოწყობას, რომელიც მოემსახურება დაბის აღმოსავლეთ ნაწილს. შესაბამისად დაბა შუახევისთვის ინდივიდუალური გამწმენდი დანადგარების გამოყენების ალტერნატიულ ვარიანტზე ამ ეტაპზე უარი ითქვა.

4.3.2 ფიტო გაწმენდა ხელოვნური ტბორების გამოყენებით

ჩამდინარე წყლების გაწმენდის ეს ტექნოლოგია ცნობილია „აშენებული ჭაობების“ - „Constructed Wetlands“ (CW) სახელით. ის უფრო და უფრო ფართოდ გამოიყენება განვითარებულ ქვეყნებში, განსაკუთრებით მცირე ტიპის დასახლებებისთვის. ასევე ბიომრავალფეროვნების თვალსაზრისით მგრძობიარე ტერიტორიებისთვის, სადაც ტიპური რკინა-ბეტონის კონსტრუქციების მშენებლობა მიზანშეწონილი არ არის. იგი ხასიათდება სხვადასხვა ტიპის ჩამდინარე წყლებში დამაბინძურებელი ნივთიერებების მოცილების საკმაოდ მაღალი მაჩვენებლებით.

უნდა აღინიშნოს, რომ ტექნოლოგიის ეკოლოგიური მნიშვნელობა არა მარტო ჩამდინარე წყლების გაწმენდაში გამოიხატება, კერძოდ: ზოგიერთ შემთხვევაში ხელოვნური ჭაობები ითავსებს წყალთან დაკავშირებული ცხოველთა სახეობებისთვის (განსაკუთრებით მიგრირებადი ფრინველები) მიმზიდველი ჰაბიტატის ფუნქციას. ხელოვნური ჭაობის ტიპის გამწმენდი ნაგებობა, არსებულ ჰაბიტატთან შერწყმული იქნება და ვიზუალურ ლანდშაფტის ცვლილებას არ გამოიწვევს, რაც მოსალოდნელია ტიპური ხელოვნური ნაგებობის შემთხვევაში.

ამ ტიპის გამწმენდი ნაგებობებში ჩამდინარე წყლების გაწმენდა ხდება ორ ძირითად ეტაპად: პირველ რიგში ხდება სამეურნეო-ფეკალური წყლებიდან მყარი მასალის განცალკევება. ჩამდინარე წყლები კი მდორედ გაედინება გუბურებში. ეს გუბურები ერთდონიანია, რომლის ფსკერზეც მოწყობილია გარკვეული რაოდენობით თიხოვანი ნიადაგი, კალიუმის ქლორიდის, რკინის და ალუმინის შემცველობით. გუბურების ზედა იარუსს წარმოადგენს წყალმცენარეები

(როგორც წესი ლერწმის *Phragmites spp* სახეობები). აქ ჩამდინარე წყლებისგან დამაბინძურებელი ნივთიერებების მოცილება ხდება ფიზიკური, ქიმიური და ბიოლოგიური პროცესების შედეგად, რომელთაგან მთავარია: ბიოდეგრადაცია, ნიტრიფიკაცია/დენიტრიფიკაცია, ფილტრაცია, ადსორბცია.

ტექნოლოგიის მთავარი ნაკლოვანებად შეილება ჩაითვალოს უსიამოვნო სუნის გავრცელება. თუმცა ეს ზემოქმედების მნიშვნელობა პრაქტიკულად არაფრით განსხვავდება სხვა ტექნოლოგიებისგან (მაგალითად ტიპური ბიოლოგიური გამწმენდი ნაგებობის შემთხვევისგან).

ხელეწიურ ჭაობებში მიმდინარე ქიმიური და ბიოლოგიური პროცესები ხელს არ უწყობს მწერების განსაკუთრებულ გავრცელებას. ესეთი რისკები შეიძლება ითქვას არ განსხვავდება სხვა ღია ტიპის გამწმენდი ნაგებობებისგან.

4.3.3 ტიპური ბიოლოგიური გამწმენდი ნაგებობა

აღნიშნული ტექნოლოგია გულისხმობს ჩამდინარე წყლების კოლექტიურ გაწმენდას ბიოლოგიური გამწმენდი ნაგებობაში. ჩამდინარე წყლების გაწმენდის პროცესი მიმდინარეობს რამდენიმე ეტაპად: სალექარებში, აერობულ და ანაერობულ ტბორებში (შუალედური და აქტივირებული ლამის გამოყენებით), ზოგჯერ გამოიყენება დამატებითი ბიოლოგიური ფილტრები. აღნიშნული მეთოდი საკმაოდ ფართოდ გამოიყენება საქართველოს სხვადასხვა დასახლებულ პუნქტებში.

როგორც წესი ასეთი ტიპის გამწმენდი ნაგებობებში ჟმ-ის და ჟქმ-ის შემცირების მისაღწევად მონაწილეობას იღებს ანაერობული ავზები, ბიოფილტრები, მეორადი სალექარები და ლამის გამოსაშრობი სალამე მოედნები. მაშინ, როცა ფოსფორის მოცილება შეიძლება ადვილად განხორციელდეს ქიმიური დალექვის საშუალებით. აზოტის მოცილება ჩამდინარე წყლებიდან არის პროცესი, რაც ზოგადად დიდ ძალისხმევას მოითხოვს და გამოიყენება აქტივირებული ლამის ავზები.

ზოგიერთ შემთხვევაში ასეთი ტიპის გამწმენდი ნაგებობებში უსიამოვნო სუნის გავრცელების რისკები კიდევ უფრო მაღალია, ვიდრე ფიტოგაწმენდის შემთხვევაში. ამის მიზეზია ის, რომ გაწმენდის ტექნოლოგიაში გამოიყენება აქტივირებულ ლამი.

დასკვნა:

ზემოაღნიშნული გარემოებების გათვალისწინებით დაბა შუახევის ყველაზე მისაღებად ჩაითვალა ალტერნატივა 2 - ჩამდინარე წყლების გაწმენდა ხელოვნური ტბორების გამოყენებით. ეს მეთოდი მე-3 ალტერნატივასთან შედარებით უფრო მისაღებია მარტივი საექსპლუატაციო პირობების და ნაკლები ტექ-მომსახურების გამო. გარდა ამისა, ბუნებრივთან მიახლოებული გამწმენდი სისტემა ბიოლოგიურ გარემოზე უფრო ნაკლები ზემოქმედების გამომწვევად იქნა მიჩნეული, ვიდრე რკინა-ბეტონის კონსტრუქციებით მოწყობილი ნაგებობა.

4.4 კანალიზაციის ქსელის ალტერნატივები

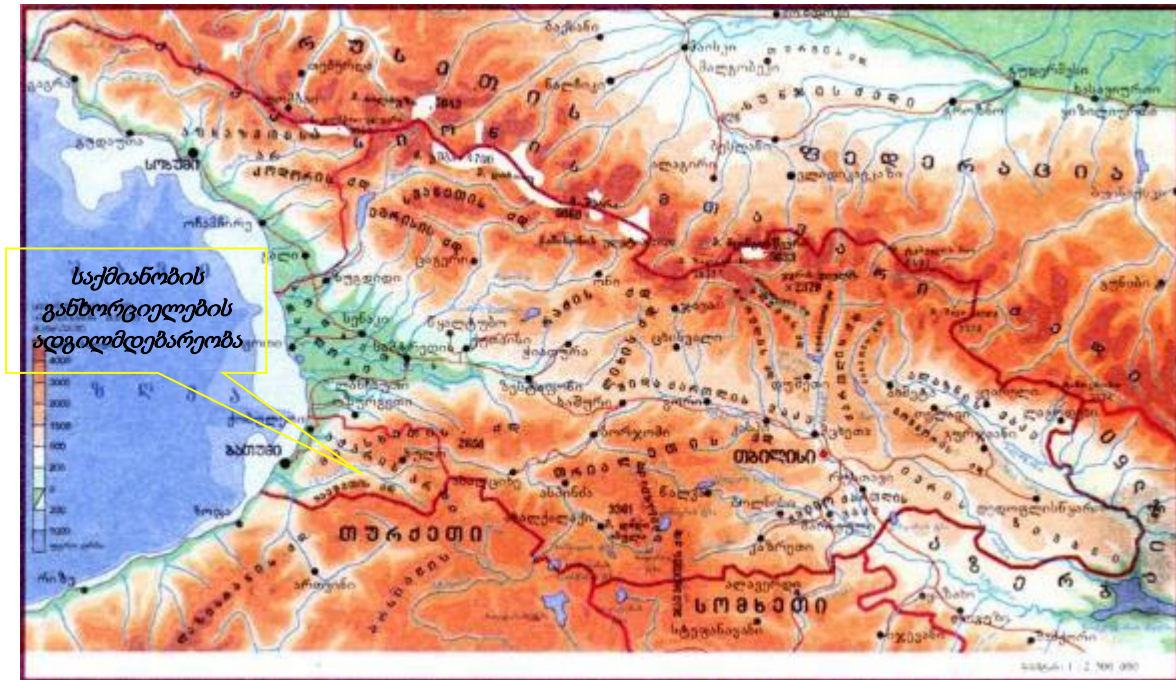
საკანალიზაციო ქსელი მოეწყობა არსებული რელიეფის, ბენეფიციარების განლაგების და საპროექტო დატვირთვების გათვალისწინებით. შესაბამისად საკანალიზაციო ქსელის მარშრუტის და სხვა მნიშვნელოვანი ალტერნატიული ვარიანტები არ არსებობს. ხაზგასასმელია ისიც, რომ აღნიშნული სტრუქტურული ობიექტის სხვა პოტენციურ ალტერნატივებს განსაკუთრებული გარემოსდაცვითი მნიშვნელობა არ ექნება.

5 საპროექტო დერეფნის ბუნებრივი და სოციალურ-ეკონომიკური მდგომარეობა - ფონური მახასიათებლები, საველე კვლევის შედეგები

5.1 ფიზიკურ-გეოგრაფიული და ადმინისტრაციული ადგილმდებარეობა

საპროექტო ტერიტორია ადმინისტრაციულად განეკუთვნება შუახევის მუნიციპალიტეტს. შუახევი თვითმმართველი ერთეულია აჭარის ავტონომიურ რესპუბლიკაში. ჩრდილოეთით მას ესაზღვრება ოზურგეთისა და ჩოხატაურის მუნიციპალიტეტები, სამხრეთით თურქეთი, აღმოსავლეთით ხულოს მუნიციპალიტეტი, დასავლეთით ქედისა და ქობულეთის მუნიციპალიტეტები. შუახევის მუნიციპალიტეტის ფართობია - 588 კმ²ქვემოთ ნაჩვენებია პროექტის განხორციელების ადგილმდებარეობა საქართველოს ფიზიკურ რუკაზე.

ნახაზი 5.1.1. საქმიანობის განხორციელების ადგილმდებარეობა საქართველოს ფიზიკურ რუკაზე



მონოგრაფია „საქართველოს ლანდშაფტების სივრცე-დროითი ანალიზი“ (დალი ნიკოლაიშვილი; ივ. ჯავახიშვილის სახ. თსუ. - [თბ.], 2009.) მიხედვით შუახევის მუნიციპალიტეტის ტერიტორიაზე გავრცელებულია შემდეგი ტიპის ლანდშაფტები:

- მაღალი მთის დენუდაციური და პალეოგლაციალური ლანდშაფტი მაღალბალახოვანი და ხშირბალახოვანი მდელოების კომპლექსით, ბუჩქნარებითა და ტანბრეცილი ტყეებით (წიფლისა და არყის ხის) (ლანდშაფტი 135);
- მაღალი მთის დენუდაციური და პალეოგლაციალური ლანდშაფტი სუბალპური მდელოებითა და მეჩხერი ტყეებით (ლანდშაფტი 141)
- საშუალო მთის ეროზიულ-დენუდაციური ლანდშაფტი წიფლნარ-მუქწიწვინებითა და მუქწიწვიანებით (აღმოსავლური ნაძვი, კავკასიური სოჭი) მარადმწვანე ქვეტყით (ლანდშაფტი 125);
- ქვედა მთის ეროზიულ-დენუდაციური ლანდშაფტი მუხნარი (ქართული მუხის, ჭოროხის მუხის) და მუხნარ-ფიჭვნარი (კოხის ფიჭვი) ტყეებით, ზოგან ფრიგანით (ლანდშაფტი 66).

საპროექტო ტერიტორიები (მათ შორის გამწმენდი ნაგებობა და საკანალიზაციო ქსელის არეალი) დასახლებულ ზონებს მოიცავს და აქ ბუნებრივი ლანდშაფტი მკვეთრად სახეცვლილია. პროექტის შემოგარენში, დასახლებული პუნქტების საზღვრებს გარეთ მდ. აჭარისწყლის ხეობის ორივე სანაპიროზე საშუალო მთის ეროზიულ-დენუდაციური ლანდშაფტია წარმოდგენილი.

5.2 კლიმატი და მეტეოროლოგიური პირობები

აჭარის ჰავის თავისებურება განისაზღვრება მრავალი ფაქტორით, მათ შორის მნიშვნელოვანია სუბტროპიკული ადგილმდებარეობა და შავი ზღვის პირდაპირი ზემოქმედება. რეგიონი მიეკუთვნება სუბტროპიკული ჰავის ზონას თბილი ზამთრით და ცხელი ზაფხულით. მთიანი აჭარა შედარებით ნაკლებად ტენიანი მთის კლიმატით ხასიათდება. მაღალმთიანი ზონის ჰავა ნოტიოა. ზამთარი შედარებით ცივი და ხანგრძლივია, ხოლო ზაფხული - ხანმოკლე და გრილი.

შავი ზღვა რეგიონისათვის წარმოადგენს სითბოს თავისებურ წყაროს და თბორეგულატორს, რომელიც მოსაზღვრე ხმელეთის ტემპერატურას ზამთარში მაღლა სწევს, ხოლო ზაფხულში დაბლა. კლიმატური პირობების ასეთი თავისებურებითაა განპირობებული აჭარის ბუნების მრავალფეროვნება.

კლიმატური პირობების ერთ-ერთი მახასიათებელია ჰაერის ტემპერატურა.

ქვემოთ მოყვანილ ცხრილებზე და დიაგრამებზე წარმოდგენილია საკვლევი ტერიტორიის კლიმატური პირობები. ჰიდრომეტეოროლოგიური სადგურების მონაცემები (წყარო: სწ „სამშენებლო კლიმატოლოგია“ (პნ 01. 05-08)).

პროექტის განხორციელების ტერიტორია მდებარეობს ქვეყნის დასავლეთ ნაწილში, სადაც კლიმატი ზღვის ნოტიო სუბტროპიკულია, რაც განპირობებულია შავი ზღვიდან მომავალი ნოტიო ჰაერის მასებით.

საქართველოს კლიმატური რუკის მიხედვით, საპროექტო ტერიტორია შავი ზღვის მახლობლადაა განლაგებული და განსაკუთრებული ტენიანობით გამოირჩევა. ატმოსფერული ნალექების რაოდენობა ამ ტერიტორიაზე 2500 მმ/წ-ს აღემატება და ძირითადად წვიმის სახით მოდის. ნალექიანობა შედარებით ნაკლებია მთიან ნაწილში; თუმცა, მათი მოცულობა მნიშვნელოვნად აღემატება 1000 მმ-ს. ნალექების წლიური განაწილება არათანაბარია; თუმცა, განსხვავებით აღმოსავლეთის მონაკვეთისგან, ნალექების დიდი ნაწილი ზამთრის თვეებში მოდის, მაღალ ზონაში - თოვლის სახით. თოვლიანობის თვალსაზრისით საკმაოდ რთული პირობებია შუახევის მუნიციპალიტეტებში, სადაც თოვლის საფარი საკმაოდ დიდი და მძიმეა. პროექტის ტერიტორიაზე არსებული კლიმატური პირობები შეჯამებულია ცხრილში 5.2.1.

ცხრილი 5.2.1 ატმოსფერული ჰაერის ტემპერატურა, ატმოსფერული ნალექები და ფარდობითი ტენიანობა

ადმინისტრაციული ერთეული	საშუალო წლიური ტემპერატურა, °C	ნალექები		საშუალო წლიური ტენიანობა, %
		წლიური, მმ	დღიური მაქსიმუმი, მმ	
შუახევი	12.7	1652	210	77

ცხრილი 5.2.2. ქარის მახასიათებლები

ადმინისტრაციული ერთეული	ქარი სიჩქარე, მ / წმ								
	იანვარი		ივლისი		ქარის უდიდესი სიჩქარე მოცემული პერიოდისთვის:				
	მაქს	მინ	მაქს	მინ	1 წელი	5 წელი	10 წელი	15 წელი	20 წელი
შუახევი	2.0	0.3	2.2	0.6	16	20	22	23	24

ცხრილი 5.2.3. ქარის მიმართულების და შტილის განმეორებადობა წელიწადში

ადმინისტრაციული ერთეული	ქარის მიმართულების და შტილის განმეორებადობა წელიწადში, %								
	ჩ	ჩა	ა	სა	ს	სდ	დ	ჩდ	შტილი
შუახევი	1	9	26	8	6	19	29	2	56

წინამდებარე თავში გასათვალისწინებელი ძირითადი კლიმატური პარამეტრები წარმოდგენილია საქართველოს ეკონომიკური განვითარების სამინისტროს მიერ დამტკიცებულ დოკუმენტში (ბრძანება 1-1/1743) „სამშენებლო კლიმატოლოგია“. მნიშვნელოვანი მეტეოროლოგიური მახასიათებლებია: ქარის სიჩქარე, ჰაერის ფარდობითი ტენიანობა, ნალექების დღიური მაქსიმუმი და თოვლის საფარი. ჰაერის ფარდობითი ტენიანობის მაჩვენებლები წარმოდგენილია ცხრილი 5.2.4-ში.

ცხრილი 5.2.4 ატმოსფერული ჰაერის ფარდობითი ტენიანობა თვეების მიხედვით

ადმინისტრაციული ერთეული	ატმოსფერული ჰაერის ფარდობითი ტენიანობა, %												
	ია ნვ არ -	თე ბე რვ ალ ი	მარ ტი	აპ რ ლ	მა ის -	ივნ ის	ივ ლ ის -	აგ ვის სტ ო	სე ქტ ემ ბე რი	ოქ ტ ომ ბე რი	ნო ემ ბე რი	დე კე მბ ერი	სა შ. წ ლ ი ურ ი
შუახევი	78	76	73	70	73	76	80	82	83	81	79	77	77

მნიშვნელოვნად იცვლება თოვლის საფარის მახასიათებლებიც. თოვლის საფარის მახასიათებლები, ზღვის მიმართულებით, თანდათანობით რბილდება. თოვლის საფარის პარამეტრები წარმოდგენილია ცხრილიში 5.2.5.

ცხრილი 5.2.5. თოვლის საფარის მახასიათებლები

ადმინისტრაციული ერთეული	თოვლის საფარის წონა, კპა	თოვლის საფარის დღეთა რიცხვი	თოვლის საფარის წყალშემცველობა, მმ
შუახევი	1.30	45	127

5.3 გეოლოგიური გარემო

5.3.1 გეომორფოლოგიური პირობები

გეომორფოლოგიური დარაიონების მიღებული სქემის მიხედვით საკვლევი ტერიტორია მიეკუთვნება მცირე კავკასიონის ოლქის, შუა ეოცენური ვულკანოგენური წყების რაიონის, შავშეთის ქედის ჩრდილო ფერდის ქვერაიონს. იგი ხასიათდება დაბალი და საშუალომთიანი ძლიერ დანაწევრებული რელიეფის ტიპებით.

რეგიონი წარმოადგენს ალპური ასაკის გეოსინკლინურ წარმონაქმნს, რომელიც აგებულია მძლავრი, თითქმის 5კმ-ის სიმძლავრის (შუა ეცენური ასაკის) ვულკანოგენურ-დანალექი, ტერიგენული ფორმაციებით. ლითოლოგიური შემადგენლობით ის იყოფა რამდენიმე გეოლოგიურ-გენეტურ კომპლექსად. ყველა ეს ქანი ძირითად განლაგებაში წარმოადგენენ საიმედო საფუძველს ყველა ტიპის ნაგებობებისთვის.

საკვლევი ტერიტორიის რელიეფის ფორმირებაში ძირითად როლს ასრულებენ გეოლოგიური აგებულების თავისებურებანი, ეროზიულ-დენუდაციური და აკუმულაციური პროცესები. რელიეფის თანამედროვე სახის ჩამოყალიბებაში წამყვანი როლი

ჰიდროგრაფიული ქსელის ეროზიულ ზემოქმედებას მიეკუთვნება. მდინარეებისა და მათი მრავალრიცხოვანი შენაკადების ღრმა, ვიწრო და V-სებური ხეობები გამოირჩევა მკვეთრად დაქანებული ფერდობებით (30-400). რელიეფის ხაზობრივი ეროზიული ფორმები წარმოდგენილია: ხევებით, ღარტაფებით, მუდმივი და დროებითი ნაკადების კალაპოტები.

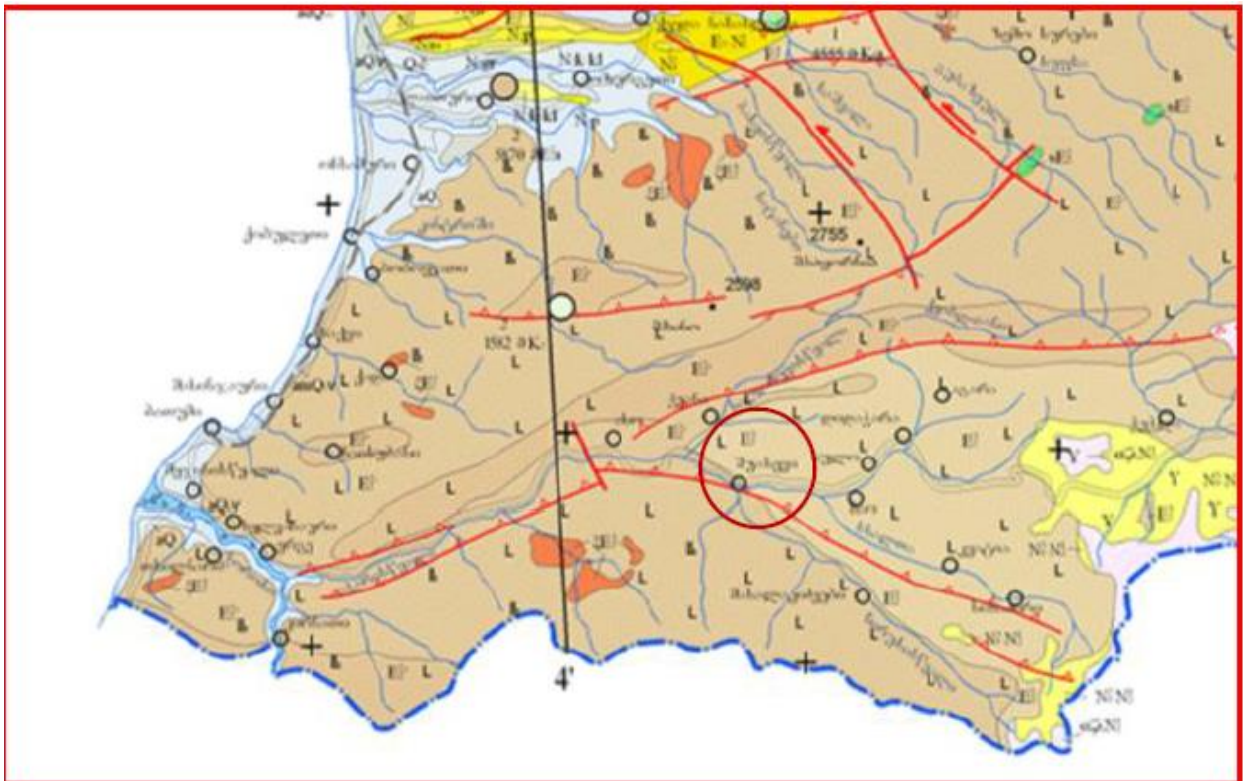
გამოფიტვის პროცესები წარმოქმნიან მძლავრ კოლუვიურ-დელევიურ საფარს (5-15 მ-მდე). მათთან დაკავშირებულია მძლავრი მეწყრული პროცესები, რომლებიც თავის მხრივ კვებავენ სელურ ნაკადებს და ზოგჯერ იწვევენ ხეობების დროებით შეტბორვას.

5.3.2 ტექტონიკა და გეოლოგიური აგებულება

აჭარა მოქცეულია აჭარა-თრიალეთის ნაოჭა სისტემის დასავლურ ნაწილში. რეგიონის უკიდურესი ჩრდილო-დასავლური პერიფერია მოიცავს აღნიშნული ნაოჭა სისტემის ჩრდილო ზონას, ხოლო აჭარის შუა და სამხრული ნაწილები ამავე სისტემის ცენტრალური ზონის ფარგლებშია გავრცელებული. ნაოჭა სისტემის გეოსინკლინური ეტაპი ქვედა ცარცულში დაიწყო და ნეოგენამდე გაგრძელდა. ჩრდილო ტექტონიკური ზონის ნაოჭები გადაწოლილია საქართველოს ბელტის მიმართულებით და ხასიათდება მარაოსებური ნაოჭებით. ცენტრალური ტექტონიკური ზონა აღნიშნული გეოსინკლინის ყველაზე დაძირული ნაწილია (აჭარის რეგიონის გეოლოგიური რუკა მოცემულია ნახაზზე 5.3.2.1.)

საკვლევო ტერიტორია წარმოადგენს შავშეთის ქედის ჩრდილოეთ ნაწილს, წარმოდგენილს მთების სისტემით, რომლებიც მკვეთრად ციცაბოდ ეშვებიან მდინარეთა კალაპოტებისაკენ. საკვლევო ტერიტორიის გეოლოგიურ აგებულებაში მონაწილეობენ ზედა ეოცენის ვულკანოგენური ქანები. ისინი იჭერენ საკვლევო ტერიტორიის მთელ ნაწილს და წარმოდგენილი არიან ადიგენისა (F_2^{ad}) და ღორჯომის (F_2^{gr}) წყებებით.

ნახაზი 5.3.2.1. აჭარის რეგიონის გეოლოგიური რუკა



ადიგენის წყება ძირითადად აგებულია წვრილნატეხოვანი ვულკანოკლასტური და ტერიგენული ნალექებით. მნიშვნელოვან როლს თამაშობენ აგრეთვე მსხვილნატეხოვანი და

მასიური ვულკანოგენური ქანები. იშვიათად გვხვდებიან მერგელების და კირქვების შრეები. ვულკანოგენური ქანები წარმოდგენილი არიან სუბტუტე ბაზალტებით, ტრაქიბაზალტებით, ტრაქიანდეზიტებით, დელენიტებითა და კირტუტე რქატყუარიანი ანდეზიტებით.

ლორჯომის წყება თანხმობით აგრძელებს ადიგენის წყებას. ამ წყების ქანებით აგებულია აჭარისწყლის სინკლინის მთელი მულდა. ლორჯომის წყება თითქმის მთლიანად აგებულია მასიური და უხეშნატეხოვანი ვულკანოგენური წარმონაქმნებით, რომელთა შემადგენლობა ანალოგიურია ადიგენის წყებაში შემავალი იგივე სახის ქანებისა.

პალეოგენური ნალექების საერთო სიმძლავრე აჭარაში აღწევს 5-6 კმ-ს, აქედან ზედა ეოცენის სიმძლავრე 2.0-2.5 კმ-ის ფარგლებშია, მაქსიმალური სიმძლავრეები დადგენილია რეგიონის ჩრდილო-დასავლეთ ნაწილში, ხოლო მინიმალური სამხრეთ-აღმოსავლეთ ნაწილში.

საკვლევ ტერიტორიაზე საკმაოდ ფართოდაა გავრცელებული თანამედროვე მეოთხეული ნალექები. ისინი ძირითადად წარმოდგენილი არიან დელუვიური (dQ_{IV}), ალუვიური (aQ_{IV}), და მცირე რაოდენობით პროლუვიური (pQ_{IV}) ნალექებით.

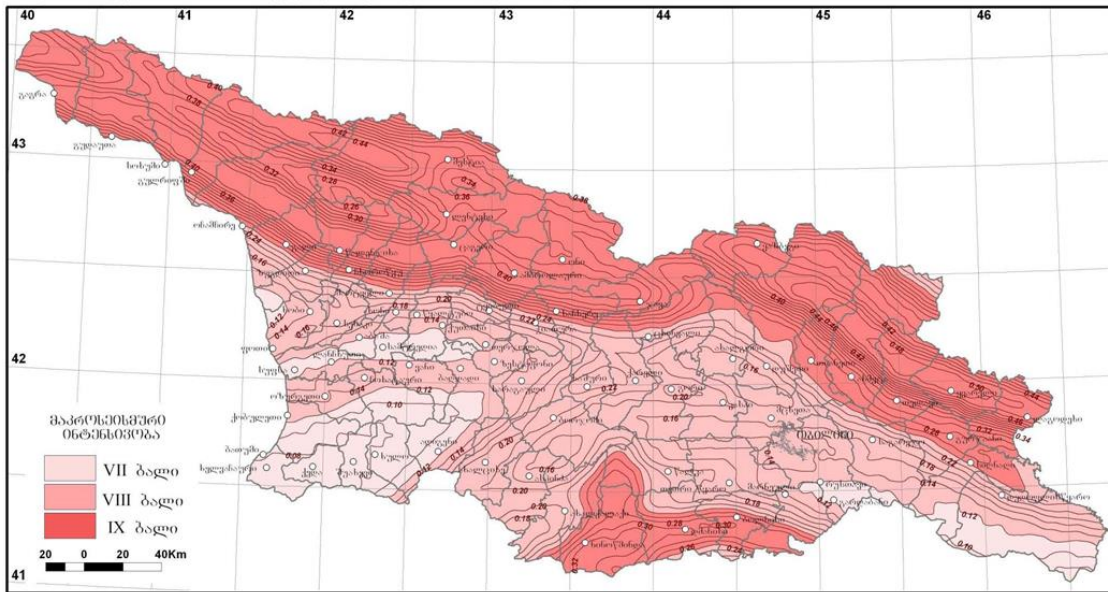
დელუვიური ნალექები ერთ-ერთ ძირითად როლს ასრულებს საკვლევი ტერიტორიის ამგები გრუნტებს შორის. ძირითადად გავრცელებულია მთის ფერდობებზე და მის ქვემო, მთისძირა ნაწილებში გრავიტაციული ნაყარის სახით. ნალექები ხშირ შემთხვევაში წარმოდგენილი არიან თიხნარებითა და მასში დედო ქანების ნატეხების ჩანართებით. ნატეხების ზომების მერყეობის დიაპაზონი საკმაოდ ფართოა, წვრილ ღორღიდან ზოგჯერ ლოდების სიდიდემდე. ცვალებადია ასევე ჩანართების რაოდენობრივობა. არის ადგილები სადაც დელუვიური ნალექები გვხვდება სუფთა ღორღისა და კაჭარის სახით. დელუვიური ნალექების სიმძლავრეს გააჩნია ცვალებადობის ფართო დიაპაზონი, რამდენიმე სმ-დან ათეულ მეტრამდე.

ალუვიური, ანუ მდინარეული ნალექები გავრცელებულია მდინარის კალაპოტში და მის მიმდებარე ტერიტორიაზე, ტერასებზე. ნალექები ძირითადად წარმოდგენილია ხრეშით, ქვარგვალებითა და ლოდებით. ხშირად მსხვილნატეხოვანი გრუნტები შევსებულია ქვიშისა და ხრეშის ნარევით. იშვიათად თიხნარით. მდინარის გასწვრივ მდებარე ტერასები ბუნებრივადაა შემკვრივებული, ხშირად ტერასებზე ალუვიური ნალექები ზემოდან გადაფარულია დელუვიური თიხნარითა და ქვიშით.

5.3.3 სეისმურობა

საქართველოს ტერიტორიის სეისმური დარაიონების სქემის მიხედვით (საქართველოს ეკონომიკური განვითარების მინისტრის ბრძანება №1-1/2284, 2009 წლის 7 ოქტომბერი, ქ. თბილისი. სამშენებლო ნორმების და წესების - “სეისმომედეგი მშენებლობა” (პნ 01.01-09) – დამტკიცების შესახებ), ქვეყანა დაყოფილია სხვადასხვა სეისმური აქტივობის 3 ზონად (ზონები 7-9, მზარდი სეისმურობით). საპროექტო დერეფანი მიეკუთვნება 7 ბალიანი სეისმურობის ზონას და მიწისძვრის საპროექტო სიდიდედ უნდა ჩაითვალოს $M=8$ (იხ. სეისმური საშიშროების რუკა). სეისმურობის უგანზომილებო კოეფიციენტი A შეადგენს საშუალოდ 0,08-ს.

საინჟინრო საშიშროების რუკა
მაქსიმალურ პერიზონტულ აჩქარებასა და ბალებში



შენიშვნა: აჩქარებები მოცემულია გ-ს ერთეულებში

5.3.4 ჰიდროგეოლოგიური პირობები

საქართველოს ტერიტორიის ჰიდროგეოლოგიური დარაიონების სქემის მიხედვით (ი.ბუაჩიძე, 1970 წ), საკვლევი ტერიტორია მიეკუთვნება აჭარა-თრიალეთის ნაოჭა ზონის წყალდაწნევითი სისტემების ოლქის, აჭარა-იმერეთის ნაპრალოვანი წყლების წყალდაწნევით სისტემას, სადაც გაბატონებული გავრცელებით სარგებლობენ არაღრმა ცირკულაციის ნაპრალოვანი გრუნტის წყლები, რომლებიც დაკავშირებულია შუა ეოცენის ვულკანოგენურ-დანალექი ქანებთან და მარღვებთან და მეოთხეულის ალუვიური ნალექების ფოროვანი გრუნტის წყლები.

საკვლევი ტერიტორია ხასიათდება, როგორც მუდმივი, ასევე სეზონური გრუნტის წყლებით, რომლებსაც მნიშვნელოვანი როლი ენიჭებათ საშიში გეოლოგიური პროცესების წარმოშობასა და გააქტიურებაში. განსაკუთრებით აღსანიშნავია სეზონური ინფილტრაციული წყლების უარყოფითი გავლენა საშიში გეოლოგიური პროცესების განვითარებაზე.

5.3.5 საშიში გეოდინამიკური პროცესები

აჭარის ტერიტორიაზე განვითარებულია სხვადასხვა სახის საშიში გეოლოგიური პროცესები: მეწყერები, ეროზია, ღვარცოფები, თოვლის ზვავები. მდ. აჭარისწყლის აუზისთვის ინტენსიური ეგზოდინამიკური პროცესებია დამახასიათებელი, რომლებიც დიდ ზიანს აყენებს მოსახლეობას.

საკვლევი ტერიტორია აგებულია ვულკანოგენური-დანალექი ქანებით, რომლებიც ხასიათდებიან გამოფიტვის პროცესების განვითარებით ზედაპირული ფაქტორების გავლენით (ტემპერატურის ცვალებადობა, ატმოსფერული ნალექები, და სხვა). აღნიშნული ფაქტორების გავლენით ქანები ადვილად იზზარებიან, იშლებიან, მათი ნაშალი მასალა გროვდება მთის ფერდობებზე და სიმძიმის ძალის ზეგავლენით გადაადგილდება მთის ძირისაკენ. მეწყერებისა და ღვარცოფების ნაკადების დინამიკა და გენეზისი მთლიანად დამოკიდებულია ქანების

ნივთიერ შემადგენლობასთან და გამოფიტვის პროცესების მიმართ მათ მდგრადობასთან. მეწყრული და სელური პროცესები ფართოდაა გავრცელებული საკვლევი ტერიტორიის ფარგლებში. აქ ხშირად გვხვდება როგორც ძველი მეწყრული და ღვარცოფული წარმონაქმნები, ასევე ახალი, პოტენციურად საშიში მეწყრული წარმონაქმნების ნიშნები.

„აჭარის სოფლების წყალმომარაგებისა და წყალარინების პროგრამი“-ს ფარგლებში შესრულებული გეოტექნიკური შეფასების მიხედვით, იმ უბნებზე სადაც დაგეგმილია სამშენებლო სამუშაოების ჩატარება, გეოდინამიკური პროცესები, როგორცაა მეწყრის ან ღვარცოფის რისკები, არ აღინიშნება.

5.3.6 გეოლოგიურ რისკები

გეომორფოლოგიურად საკვლევი ტერიტორია წარმოადგენს დენუდაციური გორაკბორცვიან რელიეფს, იგი წარმოადგენს შავშეთის ქედის ჩრდილოეთ ნაწილს. რელიეფი ძლიერ დანაპრალიანებულია, ტერიტორიის უმეტესი ნაწილი უჭირავს მთებს, რომლის კალთები საკმაოდ დახრილობით ხასიათდებიან. ფერდობების დახრის კუთხე მერყეობს ფართო დიაპაზონში 20-60°-ის ფარგლებში. განსაკუთრებით დიდი დახრილობით გამოირჩევიან მდინარეთა ხეობებში, სადაც მთის კალთების დახრილობა ზოგჯერ თითქმის ვერტიკალურია.

ფერდობები ძირითადად დაფარულია დელუვიური და ნაწილობრივ კოლოვიური წარმონაქმნებით, რომლებიც წარმოადგენენ ძირითადი ქანების გამოფიტვის პროდუქტებს, გადაადგილებულს გრავიტაციითა და ატმოსფერული ნალექების მოქმედებით. ისინი წარმოადგენენ ფხვიერშეუკავშირებელ ან რბილშეკავშირებულ ქანებს.

გარდა დელუვიური წარმონაქმნებისა ფერდობებზე ხშირად გამოდიან ძირითადი კლდოვანი ქანები, რომლებიც უმეტეს შემთხვევაში გვხვდება შედარებით სალი, სუსტად დანაპრალიანებული კლდოვანი ქანების (ტუფობრექჩიები, ტუფოქვიშაქვები, იშვიათად ბაზალტური და ანდეზიტური შედგენილობის ლავები) გაშიშვლოებების სახით; ესეთი გრუნტები გამოირჩევიან საკმაოდ დიდი სიმკვრივითა და მზიდუნარიანობით.

საკვლევი ტერიტორიის გეოლოგიურ აგებულებაში მონაწილეობენ ზედა ეოცენის ვულკანოგენური ქანები. ისინი იჭერენ საკვლევი ტერიტორიის მთელ ნაწილს და წარმოადგენილი არიან ადიგენისა (F_2^{3ad}) და ღორჯომის (F_2^{3gr}) წყებებით.

საქართველოს ტერიტორიის სეისმური დარაიონების სქემის მიხედვით, საკვლევი ტერიტორია მიეკუთვნება 7 ბალიანი (მერკელის შკალა) სეისმურობის ზონას (სნ და წ „სეისმომედეგი მშენებლობა“, პნ 01.01.09).

როგორც ზემოთ ავლინებთ, საკვლევი რეგიონი აგებულია ვულკანოგენურიდანალექი ქანებით, რომლებიც ხასიათდებიან გამოფიტვის პროცესების განვითარებით ზედაპირული ფაქტორების გავლენით (ტემპერეტურის ცვალებადობა, ატმოსფერული ნალექები, და სხვა). აღნიშნული ფაქტორების გავლენით ქანები ადვილად იზარებიან, იშლებიან, მათი ნაშალი მასალა გროვდება მთის ფერდობებზე და სიმძიმის ძალის ზეგავლენით გადაადგილდება მთის ძირისაკენ. მეწყერებისა და ღვარცოფების ნაკადების დინამიკა და გენეზისი მთლიანად დამოკიდებულია ქანების ნივთიერ შემადგენლობასთან და გამოფიტვის პროცესების მიმართ მათ მდგრადობასთან.

აჭარის სოფლების წყალმომარაგებისა და წყალარინების პროგრამის ფარგლებში საპროექტო ტერიტორიაზე გეოტექნიკური კვლევები განხორციელებულია „Tuski geology Group“ - ის მიერ 2020 წლის აგვისტო-სექტემბერში. ტერიტორიაზე გაყვანილი იქნა სამი ჭაბურღილი (GEOT-SH-4-1, GEOT-SH-4-2 და GEOT-SH-4-3), საერთო სიღრმით 18 მ.

ჭაბურღილების ბურღვა ჩატარდა თვითმავალი საბურღი დაზვით უგბ-50მ-ით. ჭაბურღილები გაიბურღა მექანიკურ-სვეტური მეთოდით, მშრალად, კერნის უწყვეტი ამოღებით. ბურღვის

პროცესში, გრუნტების მექანიკური თვისებების განსაზღვრის მიზნით ჩატარდა საველე-საცდელი სამუშაოები სტანდარტული პენტრაციის ტესტით (SPT მეთოდი). აღებული იქნა ნიმუშები ლაბორატორიული კვლევის მიზნით.

კვლევის შედეგების მიხედვით:

- ზედაპირზე ვრცელდება ჰუმუსით ძალზედ გაღარიბებული, ძირითადად ტექნოგენური ფენა;
- 0,5-3,5 მ სიღრმეზე ვრცელდება რბილპლასტიკური ან მყარპლასტიკური კონსისტენციის თიხნარი, უმეტესად კენჭების ჩანართებით;
- 3,5 მ-დან 6,0 მ-მდე ვრცელდება ალუვიური გენეზისის კენჭნარი ხრემისა და ქვიშის შემავსებლით.

საკვლევ უბანზე მეწყრული ან სხვა საშიში გეოდინამიკური პროცესების განვითარების რისკები არ გამოვლენილა.

გეოტექნიკური კვლევის შედეგების მიხედვით საპროექტო ტერიტორიის ამგები გრუნტის ფიზიკურ-მექანიკური მახასიათებლები მოცემულია ცხრილში 5,3.6.1. გრუნტების ლაბორატორიული გამოკვლევის შედეგები და ჭაბურღილების ლითოლოგიური სვეტები იხ. დანართში 1.

ცხრილი 5,3.6.1. ტერიტორიის ამგები გრუნტის ფიზიკურ-მექანიკური მახასიათებლები

ბურღვის ID	SH-4-1		SH-4-2		SH-4-3		
	391.10მ		392.50მ		393.00 მ		
ფენა	2	3	2	3	4	2	3
სიღრმე მ	0.5-2.5	2.5-6.0	0.5-3.54	3.5-6.0	0.5-1.2	1.2-3.2	3.2-6.0
სიმკვრივე გრუნტის გ/სმ ³	2.02	2.04	2.05	2.03	1.99	2.01	2.04
სიმკვრივე მშრალი გრუნტის გ/სმ ³	1.68	-	1.69	-	1.60	1.66	-
სიმკვრივე გრუნტის ნაწილაკების გ/სმ ³	2.69	-	2.69	-	2.70	2.69	-
გრუნტების კლასიფიკაცია	თიხნარი	კენჭნარი	თიხნარი	კენჭნარი	თიხნარი	თიხნარი	კენჭნარი
ფორიანობა	37.6	-	37.3	-	40.7	38.2	-
ბუნებრივი ტენიანობა	20.3	-	21.5	-	24.2	20.9	-
ორგანული შემცველობა	0.082	-	0.067	-	0.061	0.067	-
ხახუნის კუთხე	23	42	24	44	20	22°	41
შეჭიდულობა კპა (არადრენირებული ძვრა)	39	1	36	1	25	37	0.5
დეფორმაციის მოდული მპა	37.5	40	37.5	43	24.0	30.0	43
წყლის შემოდინება	არა	არა	არა	არა	არა	ღიახ 1.8 მ-ზე	არა
ამოღების მაქსიმალური კუთხე	<1.5მ - 90 >1.5მ - 63	< 3.0მ - 45 >3.0მ - 45	<1.5მ - 90 >1.5მ - 63	< 3.0მ - 45 >3.0მ - 45	<1.5მ - 90 >1.5მ - 63	<1.5მ - 90 >1.5მ - 63	< 3.0მ - 45 >3.0მ - 45
დასაშვები დატვირთვაკ კპა	500	250	500	250	150	250	500

მშენებლობის ეტაპი: ჩატარებული საინჟინრო-გეოლოგიური კვლევებით დადგინდა, რომ უშუალოდ გამწმენდი ნაგებობის ტერიტორია მდგრადია და ვარგისია მსგავსი ტიპის სამშენებლო სამუშაოების ჩასატარებლად. სამშენებლო მონაკვეთზე, რაიმე სახის, აქტიური,

საინჟინრო გეოლოგიური მოვლენა ან პროცესი, რომელიც ხელს შეუშლის საქმიანობას, მოსალოდნელი არ არის. აქვე აღსანიშნავია, რომ პროექტი არ საჭიროებს ბუნებრივ ტერიტორიებზე მნიშვნელოვანი მოცულობის ნგრევით სამუშაოებს (ფერდობების ჩამოჭრა, ყრილების მოწყობა და ა.შ.) ნაგებობის დაფუძნება მოხდება საინჟინრო-გეოლოგიური კვლევის შედეგებზე დაყრდნობით შესაბამისი ფიზიკურ-მექანიკური თვისებების მქონე ქანებზე. ამდენად გამწმენდი ნაგებობის სამშენებლო სამუშაოების წარმოების პროცესში განსაკუთრებული შერბილების ღონისძიებების გატარების საჭიროება არ არსებობს.

საკანალიზაციო ქსელი მოეწყობა დასახლებული პუნქტის ფრგლებში, სადაც ასევე არ შეიმჩნევა განსაკუთრებული საშიში გეოდინამიკური პროცესები. აღსანიშნავია საპროექტო ინფრასტრუქტურის პარამეტრები, რომლის მოწყობისთვის გაყვანილი იქნება მცირე სიღრმის და სიგანის ტრანშეები, ძირითადად არსებული გზების დერეფნებში. ასეთ პირობებში საკანალიზაციო ქსელის მოწყობა რაიმე სახით გეოლოგიურ გარემოზე ზემოქმედებას ვერ მოახდენს. ამ შემთხვევაშიც დაცული იქნება შესაბამისი სამშენებლო სტანდარტები და გათვალისწინებული იქნება არსებული საინჟინრო-გეოლოგიური პირობები.

არსებული მიწების გასწვრივ ჩატარებული კვლევების თანახმად, არსებული ნიადაგი არ საჭიროებს შეცვლას. ამოთხრილი მასალის 80-90 % - ის გამოყენება იქნება შესაძლებელი. მილსადენის ზემოთ მდებარე თხრილის შემავსებლისთვის შესაძლოა საჭირო იყოს უხეში გაცრა. შენახვისას დაცული უნდა იყოს წვიმისგან. 10-დან 20%-მდე რაოდენობის თიხა ან უფრო მაღალი ორგანული შემცველობის მქონე მასალა, რომლის გამოყენებაც შეუძლებელი იქნება მუნიციპალიტეტთან შეთანხმებით გადატანილი იქნება უახლოეს ადგილას.

ექსპლუატაციის ეტაპი: საქმიანობა არ ითვალისწინებს რაიმე ტიპის აქტივობებს, რომელმაც გავლენა შეიძლება მოახდინოს არსებულ საინჟინრო-გეოლოგიურ პირობებზე. CW უჯრედების ფსკერი და ფერდები მოეწყობა შესაბამისი წყალგაუმტარი მასალით, ისე რომ ადგილი არ ჰქონდეს მიმდებარე ტერიტორიაზე (პროექტის ფარგლებს გარეთ) დაჭაობებას და გრუნტის ჯდენებს.

5.4 ნიადაგები

აჭარის ნიადაგური საფარი განსაკუთრებული ნაირგვარობით ხასიათდება. მთიან აჭარაში გავრცელებულია მთა-ტყე-მდელოსა და მთა-მდელოს ნიადაგები.

გამწმენდი ნაგებობის სამშენებლო ტერიტორიაზე ლოკალურად წარმოდგენილია დაბალი ღირებულების ნიადაგის ნაყოფიერი ფენა (მაღალია ღორღის და ტექნოგენური საფარის - ძირითადად სამშენებლო ნარჩენების შემცველობა). ასევე ნიადაგის ნაყოფიერი ფენის ღირებულება ძალზედ დაბალია საკანალიზაციო ქსელის დერეფნებში (როგორც აღინიშნა ქსელი მოეწყობა ძირითადად არსებული გზების დერეფნებში, სადაც უმეტესწილად ტექნოგენური ფენა ან ქვა-ღორღია წარმოდგენილი).

5.5 ჰიდროლოგიური პირობები

პროექტის განხორციელების ტერიტორიის უახლოეს და ამავე დროს გაწმენდილი ჩამდინარე წყლების მიმდები ზედაპირული წყლის ობიექტს მდ. აჭარისწყალი წარმოადგენს.

მდ. აჭარისწყალი სათავეს იღებს არსიანის ქედის დასავლეთ ფერდობზე, მთა ჭანჭახიდან აღმოსავლეთით 1 კილომეტრში, 2435 მეტრის სიმაღლეზე და ერთვის მდ. ჭოროხს მარჯვნიდან სოფ. ქვედა ხერთვისიდან 1 კმ-ით ქვემოთ. მდინარის სიგრძე 90 კმ, საერთო ვარდნა 2397 მ., საშუალო დახრილობა 26.6‰, წყალშემკრები აუზის ფართობი 1540 კმ², ხოლო საშუალო სიმაღლე 1400 მ-ია.

აუზში მდინარეთა საერთო რაოდენობა 988, საერთო სიგრძე 2165 კმ, ქსელის სიხშირე 1.41 კმ/კმ²-ია.

მდ. აჭარისწყლის ძირითადი შენაკადებია მდ. საციხური (სიგრძით 14 კმ), მდ. სხალთა (29 კმ), მდ. ჩირუხისწყალი (32 კმ), მდ. ჭვანისწყალი (21 კმ), და მდ. აკავრეთა (19 კმ).

ასიმეტრიული ფორმის წყალშემკრები აუზი განფენილია მცირე კავკასიონის დასავლეთ ნაწილში, აჭარის ფარგლებში. შემოსაზღვრულია ჩაქვის, აჭარა-იმერეთის, არსიანის და შავშეთის ქედების წყალგამყოფებით (1500-2200 მ) და მწვერვალებით: ჭიდილა (2506,7 მ), ვაგინალურით (2668.3 მ), ხინო (2598.7 მ), კანლი-დალი (2987.2 მ), სარი-ჩაი (2542.8 მ) და სხვ. აუზის საშუალო სიგანე 25 კმ, უდიდესი - 50 კმ.

აუზის ზემო წელში, მდ. აკავრეთას შესართავამდე, ტერიტორია ძლიერ დანაწევრებულია შენაკადების ღრმად ჩაჭრილი ციკაბო ხეობებით. შუა და ქვემო წელში რელიეფის დანაწევრება სუსტად არის გამოსახული. აუზი აგებულია ტუფებით, კვარციანი ქვიშაქვებით და ქვიშიანი თიხა-ფიქლებით. გვხვდება ანდეზიტ-ბაზალტური ლავები.

ტერიტორიის მნიშვნელოვანი ნაწილი უჭირავს შერეულ ტყეს. 2000-2800 მ სიმაღლეზე გავრცელებულია ალპური მდელოები (აუზის 15-20%), რომელსაც ქვემოთ ვიწრო ზოლად გაუყვება სუბალპური ტყეები, 1200-2000მ სიმაღლეზე - წიწვოვანი (ნაძვი, სოჭი), ხოლო 1000-1200 მ სიმაღლეზე - ფოთლოვანი (წიფელი, რცხილა, წაბლი) ტყეები.

მდინარე ძირითადად მიედინება ვიწრო და ღრმა, V-ს მაგვარ ხეობაში. ფსკერის სიგანე ზემო წელში 15-20 მ-დან შესართავისკენ 200-250 მ-დე იზრდება. ხეობის ფერდობები ციკაბოა (30-50°), ამოზნექილი და ერწყმის შემომფარგლავ ქედებს. ტერასები გვხვდება ქვედა დინებაში მდინარის ორივე ნაპირზე. მათი სიგანე 20-100 მ, იშვიათად - 200-300 მ (ს. ქედა, შუახევი), ხოლო სიმაღლე 3-10 მ, დაბა ქედასთან - 15-30 მ-ია. შუა და ქვედა დინებებში გავრცელებული 40-100 მ სიგანის დაბალი (0.5-1.2 მ) ჭალები წყალდიდობის პერიოდში იფარება 0.3-0.8 მ-მდე წყლის ფენით.

მდინარის კალაპოტი ზომიერად კლაკნილი, ქვედა, და ნაწილობრივ, შუა დინებაში - ზომიერად დატოტვილია. კუნძულები შეიმჩნევა ყოველ 0.5-1 კმ-ში. მათი სიგრძე 10-100 მ, სიგანე 5-30 მ, ხოლო სიმაღლე - 0.5-1 მ-ის ფარგლებში იცვლება.

ზემო წელში მდინარის კალაპოტი ხასიათდება დიდი დახრილობით (100-114‰) და ქვიანი ჭორომებით. გვხვდება ჩანჩქერებიც. მათ შორის აღსანიშნავია 12-13 მ-ის სიმაღლის ჩანჩქერი. რიკეთიდან 5 კმ-ით ზემოთ. მდინარის სიგანე აქ 1-6 მ, სიღრმე 0.2-0.8 მ, სიჩქარე - 1.5-2 მ/წმ. ხოლო ქვემო დინებაში მდინარის საშუალო დახრილობა 26‰, სიგანე - 40-60მ, სიჩქარე - 0.8-1.3 მ/წმ-ია.

მდინარის დონეების რეჟიმი ხასიათდება გაზაფხულის წყალდიდობით, შემოდგომის წყალმოვარდნებით, ზამთრის და ზაფხულის წყალმცირობით. წყალდიდობა იწყება მარტის შუა რიცხვებში და გრძელდება ივნისის ბოლომდე. დონეების მაქსიმალური მნიშვნელობები ფიქსირდება მარტში (0.8-1.5 მ მუშა დონიდან). წყალდიდობის პერიოდში ხშირია წვიმის წყალმოვარდნებიც. თოვლის ნადნობი და წვიმი წყალმოვარდნების მაქსიმალური მნიშვნელობების თანხვედრის დღეებში ფორმირდება გაზაფხულის წყალდიდობის მაქსიმალური დონეები (1.4-1.5 მ მუშა დონიდან). წვიმის ხშირი წყალმოვარდნები (7-10) ფიქსირდება შემოდგომაზე (IX-XI), იშვიათად ზაფხულში (VI-VIII).

5.6 ბიომრავალფეროვნება

5.6.1 ფლორა და მცენარეული საფარი

ზოგადი მიმოხილვა

აჭარის მცენარეული საფარი მეტად მრავალფეროვანია, რაც განპირობებულია ამ მხარის ბუნებრივი პირობების ნაირგვარობით, აგრეთვე ფლორისა და მცენარეულობის განვითარების საკმაოდ რთული ისტორიით. აჭარა, როგორც ამაზე მრავალი მკვლევარი მიუთითებს, კოლხეთის რელიქტური ტყის ფლორის ყველაზე მდიდარი კუთხეა. ამ მხარეში გვხვდება კოლხეთის ფლორის დამახასიათებელი ელემენტების უმეტესობა. ამასთანავე, არის ისეთი რელიქტური სახეობებიც, რომლებიც მხოლოდ აჭარის ტერიტორიაზეა გავრცელებული, მაგალითად - მედვედევის არყი (*Betula medwediewii*), ეპიგეა (*Epigaea gaulterioides*) და სხვა.

აჭარის მცენარეული საფარი, განსხვავებული ვერტიკალური სარტყლიანობით ხასიათდება. ამ მხარეში კეცხოველის (1959) მიხედვით, გამოსახულია რამდენიმე სარტყელი: 1) ჰიდროფიტული ბალახეულობისა და ტენიანი ტყეების 0-250 მ ზღ. დონიდან, 2) კოლხეთის მარადმწვანე ქვეტყიანი და ლეშამბიანი ტყეების 150-250 მ-დან 450-500 მ-მდე; 3) მთების შუა სარტყელი, რამდენიმე ქვესარტყლით - 500 მ-დან 2000 მ-მდე და 4) მთა-მაღალი, სუბალპური და ალპური სარტყლებით. აღნიშნული სარტყლებისათვის დამახასიათებელია განსხვავებული მცენარეული კომპლექსები.

აჭარის მთისწინა კალთებზე წარსულში ფართოდ იყო გავრცელებული საკმაოდ ნაირგვარი ფოთლოვანი ტყეები. ამჟამად მათგან მხოლოდ ნაშთებია შემორჩენილი შედარებით მცირე ფართობებზე. ამგვარ ტყეებს ქმნის რცხილა, იმერული მუხა, ივანი (*Fraxinus excelsior*), ჰართვისის მუხა (*Quercus hartvissiana*), თელა (*Ulmus elliptica*), ცაცხვი (*Tilia caucasica*), ხურმა (*Diospyros lotus*), ზოგან წიფელი, წაბლი და სხვა. ამ ტყეებისათვის დამახასიათებელია კარგად განვითარებული ქვეტყე, რომელსაც ზოგან ქმნის ფოთოლმცვენი ბუჩქები: იელი (*Rhododendron luteum*), ხეჭრელი (*Rhamnus imeretina*), კიდობანა (*Evonymus latifolia*), ჯონჯოლი (*Staphylea colchica* და *St. Pinnata*), თხილი (*Corylus avellana*, *C. pontica* და სხვა), ხოლო ზოგან მარადმწვანეები, როგორცაა ბამგი (*Ilex colchica*), შქერი (*Rhododendron ponticum*), ძმერხლი (*Ruscus hypophyllum*) და სხვა. ზოგან, უმთავრესად გამეჩხერებულ ადგილებზე მცენარეები ისეა მოდებული ტყეს, რომ გავლა შეუძლებელია. აღწერილი ტყეები გავრცელებულია დაახლოებით 500 მ-მდე ზღვის დონიდან.

საველე კვლევის მეთოდოლოგია

უშუალოდ გამწმენდი ნაგებობის განთავსების ტერიტორიაზე და მიმდებარე არეალში ბოტანიკური კვლევა შესრულდა 2021 წლის ივლისის თვეში. კვლევის მიზანს წარმოადგენდა მცენარეული საფარის სახეობრივი ინვენტარიზაცია და ნუსხების შედგენა, ასევე განსაკუთრებულ დაცვას დაქვემდებარებული სახეობების გამოვლენა.

მცენარეული საფარის დეტალური კვლევისათვის (სახეობების აღრიცხვისათვის) გამოიყენებოდა სანიმუშო ნაკვეთები ზომით 10X10 მ. მცენარეთა სახეობრივი იდენტიფიკაცია მოხდა „საქართველოს ფლორის“ (კეცხოველი, გაგნიძე, 1971-2001) და სხვა არსებული ფლორისტული ნუსხების მიხედვით. სანიმუშო წერტილებზე მცენარეთა სახეობრივი მრავალფეროვნების ინვენტარიზაციასთან ერთად მოხდა თითოეული სახეობის დაფარულობის წილის განსაზღვრა მცენარეთა საერთო პროექციულ დაფარულობაში მთელს საპროექტო ტერიტორიასთან მიმართებაში. სახეობის დაფარულობისათვის გამოყენებული იქნა პროცენტული დაფარულობის შკალა. ამ შკალის კავშირი მცენარეულობის შეფასების ტრადიციულ - „ბრაუნ-ბლანკეს“ სისტემასთან ნაჩვენებია ქვემოთ:

ცხრილი 5.6.1.1. ფლორისტიკაში გამოყენებადი მცენარეების სახეობათა პროექციული დაფარულობის განსაზღვრის შკალა და პროექციული დაფარულობის პროცენტული მაჩვენებლის ურთიერთკავშირი : ტრადიციული „ბრაუნ-ბლანკეს“ შკალა (Peet&Roberts,2013)

დაფარულობის არეალი	ბრაუნ-ბლანკე
ერთი ინდივიდი	r
მცირე მეჩხერად განაწილებული	+
0-1%	1
1-2%	1
2-3%	1
3-5%	1
5-10%	2
10-25%	2
25-33%	3
33-50%	3
50-75%	4
75-90%	5
90-95%	5
95-100%	5

საველე კვლევის შედეგები

გამწმენდი ნაგებობის საპროექტო ტერიტორია წარმოადგენს ტიპიური ურბანული ზონას და ძალზედ ღარიბია მცენარეული საფარისაგან. მხოლოდ შემოგარენში წარმოდგენილია დაბალი ღირებულების მერქნიანი სახეობები: ცრუ აკაცია (*Robinia pseudoacacia*), თხმელა (*Alnus barbata*), ტირიფი (*Salix spp.*), ფიჭვი (*Pinus sosnowskyi*), ასევე გვხვდება კულტურული სახეობები: ხურმა (*Diospyros lotus*), კომში (*Cydonia oblonga*). კვლევის შედეგად საპროექტო ტერიტორიაზე და მის მიმდებარედ საქართველოს წითელი ნუსხის სახეობები დაფესირებული არ ყოფილა.

გამწმენდი ნაგებობის საპროექტო ტერიტორიაზე წარმოდგენილი მცენარეული საფარის ნუსხა მოცემულია ცხრილში 5.6.1.2. აქვე მითითებულია სახეობათა პროექციული დაფარულობა. ქვემოთ წარმოდგენილია კვლევის შედეგად გამოვლენილი სახეობების ფოტოსურათები.

ცხრილი 5.6.1.2. გამწმენდი ნაგებობის საპროექტო ტერიტორიაზე წარმოდგენილი მცენარეული საფარის ნუსხა და მიახლოებითი პროექციული დაფარულობა

მცენარეთა სახეობები		სახეობათა ნუსხა / პროექციული დაფარულობა (%)
ქართული დასახელება	ლათინური დასახელება	
ეწერის გვიმრა	<i>Pteridium tauricum</i>	3
ცრუ აკაცია	<i>Robinia pseudoacacia</i>	2
ფიჭვი	<i>Pinus sosnowskyi</i>	2
თხმელა	<i>Alnus barbata</i>	1
კომში	<i>Cydonia oblonga</i>	1
ხურმა	<i>Diospyros lotus</i>	1
ტირიფი	<i>Salix spp.</i>	+
ანწლი	<i>Sambucus ebulus</i>	+
გვირილა	<i>Leucanthemum spp</i>	+
მაყვალი	<i>Rubus spp</i>	+

სურათები 5.3.5.2. გამწმენდი ნაგებობის საპროექტო ტერიტორიაზე წარმოდგენილი მცენარეული საფარი



საპროექტო წერტილი და მის მიმდებარედ წარმოდგენილი მერქნიანი სახეობები - ცრუ აკაცია *Robinia pseudoacacia*, თხმელა *Alnus barbata*, ტირიფი *Salix spp.*, ხურმა *Diospyros lotus* და სხვა



კომში *Cydonia oblonga* და ცრუ აკაცია *Robinia pseudoacacia* საპროექტო ტერიტორიის მიმდებარედ



თხმელა - *Alnus barbata*



ტირიფი - *Salix spp.*

5.6.2 ცხოველთა სამყარო

ზოგადი მიმოხილვა

ლიტერატურული წყაროების მიხედვით აჭარის მთიანეთში გავრცელებულია საქართველოს წითელი ნუსხით დაცული 4 სახეობის ძუძუმწოვარი: მურა დათვი (*Ursus arctos*), ფოცხვერი (*Lynx lynx*), წავი (*Lutra lutra*), კავკასიური ციყვი (*Sciurus anomalus*). აჭარის მთიანეთში ბინადრობს სხვადასხვა სახეობის ხელფრთიანები. ფრინველებიდან უნდა აღინიშნოს მთის არწივი (*Aquila chrysaetos*), ორბი (*Gyps fulvus*) და მსგავსი მტაცებელი ფრინველები. მდ. აჭარისწყლის ხეობაში მოხუდარი, ან მოზინადრენი მხოლოდ მცირე წინტალა, მეზორნე, შავი ჭოვილო და თოლიები არიან, ასევე მერცხლების რამდენიმე სახეობა. უმეტესად აქ გადამფრენი, ან შემომფრენი ფრინველია. ქვეწარმავლებიდან აჭარის ტერიტორიაზე გავრცელებულია ქვეწარმავლებიდან აღსანიშნავია ანკარა და ცხვირქოსანი გველგესლა. ასევე სხვადასხვა სახეობის ხვლიკი.

საველე კვლევის მეთოდოლოგია

საველე სამუშაოების დაწყებამდე მოხდა ლიტერატურული მონაცემების დამუშავება: Bukhnikashvili & Kandaurov 2001; Arabuli, 2002; Kvavadze & Pataridze, 2002; Merkviladze & Kvavadze, 2002; Tarknishvili, 2002; Darchiashvili et al., 2004; Didmanidze, 2004; Arabuli et al., 2007; Kvavadze et al., 2008; Murvanidze et al., 2008; Pokryszko et al., 2011; Кутинидзе, 1966) და სხვა რომლებზე დაყრდნობითაც მომზადდა საპროექტო დერეფანში არსებულ ბიომეზში გავრცელებული სახეობრივი ნუსხები, რომლებიც გადამოწმდა საველე კვლევების დროს, რის შედეგადაც დადგინდა თუ რომელი ფაუნის წარმომდგენლები არიან გავრცელებულები საკვლევ ტერიტორიაზე.

ზოოლოგიური კვლევა განხორციელდა 2021 წლის ივლისის თვეში. ძუძუმწოვრების კვლევა მოიცავდა უშუალო შეხვედრიანობას, ნაკვალევის, ექსკრემენტის, სოროების, ფულუროებისა და ბუნაგების აღმოჩენას. ფრინველების კვლევის დროს შესრულდა წინასწარ დაყოფილ ტრანსექტებზე მარშრუტული მეთოდის გამოყენებით სახეობების პირდაპირი დათვლა/ხმით აღრიცხვა/ზუდეების-ფულუროების აღრიცხვა. ცხოველქმედების ნიშნების - ბუმბული, კვალი - მეშვეობით სახეობების დადგენა-აღწერა. ფრინველების სახეობრივი აღრიცხვა ხდებოდა მზიან და უქარო ამინდში. სახეობების ამოსაცნობად გამოიყენებოდა ბინოკლი „Nikon ACULON A211“ და ფოტოკამერა Canon SX 60. რეპტილიების და ამფიბიების კვლევა მოიცავდა მათთან უშუალო შეხვედრიანობას.

ამავე პერიოდში მდ. აჭარისწყლის გასწვრივ ჩატარდა იქთიოლოგიური კვლევა, რისთვისაც გამოყენებული იქნა ელექტროთევზმომიზიდი აპარატი EFGI 650 (კვლევა ჩატარდა საქართველოს მთავრობის დადგენილება №423 (2013 წლის 31 დეკემბერი) „თევზჭერისა და თევზის მარაგის დაცვის ტექნიკური რეგლამენტი“-ს ოთხოვნების დაცვით. მოპოვებული თევზების იდენტიფიკაცია და ფოტოგრაფირება მოხდა ველზე და შემდგომ ყველა მათგანი დაუბრუნდა მდინარეს.

საველე კვლევის შედეგები

საველე კვლევის შედეგად საპროექტო ტერიტორიაზე არ გამოვლენილა რომელიმე სახეობის ძუძუმწოვარი. აღნიშნულის მიზეზი შეიძლება იყოს ტერიტორიის მაღალი ანთროპოგენური დატვირთვა, მცენარეული საფარის არარსებობა და შემოგარენში შემფოთების მნიშვნელოვანი წყაროების ფუნქციონირება (მოსახლეობის და საავტომობილო გადაადგილების სახით). ტერიტორიაზე არ გვხვდება დიდი ფულუროიანი ხეები და ძველი, მიტოვებული შენობები, რომლებიც ხელფრთიანებისთვის პოტენციურ საბინადრო ადგილს შეიძლება წარმოადგენდეს.

კვლევის შედეგად საპროექტო ტერიტორიაზე და მის მიმდებარედ დაფიქსირდა ადამიანის სამეურნეო საქმიანობას მეტ-ნაკლებად შეგუებული მცირე ზომის ფრინველთა სახეობები. სულ

ადირიცხა ფრინველთა 14 სახეობა. შემდეგ ცხრილში მოცემულია კვლევის შედეგად საპროექტო არეალში დაფიქსირებული ფრინველთა სახეობები (ქვემოთ იხ. სურათები)

ცხრილი 5.6.2.1. საპროექტო ტერიტორიის შემოგარენში (მ.შ. №1 გამწმენდი ნაგებობის მიმდებარედ) დაფიქსირებული ფრინველთა სახეობები

	ქართული სახელწოდება	ლათინური სახელწოდება	Georgia	RLG	IUCN
1	დიდი წივივა	<i>Parus major</i>	YR-R	-	LC
2	თოხიტარა	<i>Aegithalos caudatus</i>	YR-R		LC
3	სახლის ბელურა	<i>Passer domesticus</i>	YR-R	-	LC
4	სკვინჩა (ნიბლია)	<i>Fringilla coelebs</i>	YR-R	-	LC
5	დიდი ჭრელი კოდალა	<i>Dendrocopos major</i>	YR-R	-	LC
6	საშუალო ჭრელი კოდალა	<i>Leiopicus medius</i>	YR-R	-	LC
7	მწვანე კოდალა	<i>Picus viridis</i>	YR-R	-	LC
8	სოფლის მერცხალი	<i>Hirundo rustica</i>	BB, M	-	LC
9	კლდის მერცხალი	<i>Ptyonoprogne rupestris</i>	BB, M	-	LC
10	ტყის ჭვინტაკა	<i>Prunella modularis</i>	YR-R	-	LC
11	ჩვეულებრივი ბოლოცეცხლა	<i>Phoenicurus phoenicurus</i>	BB, M	-	LC
12	ჭინჭრაქა (ღობემგრალა)	<i>Troglodytes troglodytes</i>	YR-R	-	LC
13	რუხი ყვავი	<i>Corvus corone</i>	YR-R	-	LC
14	თეთრი ბოლოქანქარა	<i>Motacilla alba</i>	YR-R	-	LC

სურათები 5.6.2.1. საპროექტო არეალში დაფიქსირებული ფრინველები



სახლის ბელურა *Passer domesticus*



სოფლის მერცხალი *Hirundo rustica*

ტერიტორიაზე ასევე შეიძლება შეგხვდეს დასავლეთ საქართველოსთვის დამახასიათებელი ქვეწარმავლების და ამფიბიების სინანსტროპული სახეობები: სხვადასხვა სახეობის ხელიკი, ბაყაყი და სხვ.

საპროექტო ტერიტორიის სიახლოვეს, მდ. აჭარისწყლის იქთიოლოგიური კვლევის შედეგად დაფიქსირდა რამდენიმე სახეობის თევზი. მათი ჩამონათვალი მოცემულია ცხრილში 5.6.2.2. (ასევე იხ. მომდევნო სურათები).

ცხრილი 5.6.2.2. მდ. აჭარისწყალში ლიტერატურულად ცნობილი და სავსე კვლევის შედეგად გამოვლენილი თევზების სახეობები

№	ქართული დასახელება	ლათინური დასახელება	IUCN	RLG	მდ. აჭარისწყლის იქთიოფაუნა ლიტერატურული წყაროების მიხედვით	კვლევის დროს ნანახი
1	კოლხური წვერა	<i>Barbus rionicus</i>	NE	NE	√	√
2	სამხრეთული მარდულა/ფრიტა	<i>Alburnoides fasciatus</i>	LC	NE	√	
3	თაღლითა	<i>Alburnus alburnus</i>	LC	NE	√	√
4	ქოროხის გოჭალა	<i>Oxynoemacheilus cemali</i>	NE	NE	√	

5	აღმოსავლური ქაშაპი	<i>Squalius orientalis</i>	NE	NE	√	
6	ბანარესკუს ხრამული	<i>Capoeta banarescui</i>	LC	NE	√	
7	კავკასიური მდინარის ღორჯო	<i>Ponticola constructor</i>	LC	NE	√	√
8	მდინარის კალმახი	<i>Salmo fario labrax</i>	LC	VU	√	
9	კავკასიური ციმორი	<i>Gobio caucasicus</i>	LC	NE	√	√

სურათები 4.9.2.2. საველე კვლევის დროს მდ. აჭარისწყალში დაფიქსირებული თევზების სახეობები



კავკასიური მდინარის ღორჯო - *Ponticola constructor*



კავკასიური ციმორი - *Gobio caucasicus*



კოლხური წვერა - *Barbus rionicus*

საერთო ჯამში, საკუთრივ საქმიანობის განხორციელების არეალში ფაუნა, როგორც სახეობრივი, ასევე რაოდენობრივი თვალსაზრისით, ძალზედ ღარიბია. პოტენციური ზემოქმედების არეალში განსაკუთრებულ დაცვას დაქვემდებარებული სახეობების საბინადრო ადგილების არსებობის ალბათობა მინიმალურია.

5.6.3 ზურმუხტის ქსელის შეთავაზებული უბანი „გოდერძი GE0000026“

1989 წელს ბერნის კონვენციის (კონვენცია „ევროპის ველური ბუნებისა და ბუნებრივი ჰაბიტატების დაცვის შესახებ“, რომელზედაც საქართველო მიერთებულია 2008 წელს) მხარე ქვეყნებმა ევროპის ბუნებრივი ჰაბიტატების დასაცავად შექმნეს სპეციალური მექანიზმი: „ზურმუხტის ქსელი“. ზურმუხტის ქსელი არის ურთიერთდაკავშირებული ტერიტორიების სისტემა, სადაც ხორციელდება შესაბამისი მართვა, მონიტორინგი და ანგარიშგება. რამდენადაც იგი ბერნის კონვენციის ეგიდით შეიქმნა, მისი მიზანია იმ სახეობებისა და ჰაბიტატების გრძელვადიანი შენარჩუნების უზრუნველყოფა, რომლებიც ამ კონვენციის მიხედვით დაცვის განსაკუთრებულ ღონისძიებებს საჭიროებენ.

ზურმუხტის ქსელი სპეციალური კონსერვაციული მნიშვნელობის ტერიტორიებისაგან შედგება. ეს არის ტერიტორიები, რომლებსაც აქვთ სახარბიელო კონსერვაციული (ეკოლოგიური) სტატუსის შენარჩუნების ან აღდგენის პოტენციური ისეთი სახეობებისა და ჰაბიტატებისთვის, რომლებიც განეკუთვნება:

- საფრთხის წინაშე მყოფ, ენდემურ, მიგრირებად და ბერნის კონვენციით მკაცრად დაცულ სახეობებს;
- საფრთხის წინაშე მყოფ ან სამაგალითო ჰაბიტატებს და ბერნის კონვენციით მკაცრად დაცულ სხვადასხვა ტიპის ჰაბიტატებისგან შემდგარ მოზაიკურ ჰაბიტატებს;
- მიგრირებად სახეობებს, რომლებიც ევროპული ქვეყნების საერთო ბუნებრივ მემკვიდრეობას წარმოადგენს.

აღსანიშნავია, რომ ბერნის კონვენციის თანახმად, „სპეციალური დაცვის ტერიტორიები“ რომლებიც ქსელის შემადგენელი ნაწილია არ უნდა განვიხილოთ როგორც კლასიკური დაცული ტერიტორიები (ნაკრძალი, ეროვნული პარკი და სხვა). რა თქმა უნდა, თუ მოცემული ქვეყნის მთავრობა საჭიროდ ჩათვლის, მას შეუძლია ამგვარი ტერიტორიების დაცულ ტერიტორიებად გამოცხადება, მაგრამ ეს სავალდებულო მოთხოვნა არ არის.

დღეის მდგომარეობის საქართველოს ტერიტორიის ფარგლებში შერჩეულია ან განხილვის პროცესში იმყოფება 58 კანდიდატი უბანი. მათ შორის შეთავაზებული უბანი: „გოდერძი“:

სარეგისტრაციო კოდი: GE0000026;

ფართობი: 51450.01ჰა;

ბიოგეოგრაფიული რეგიონი: ალპური (71,7%), შავი ზღვა (28,3%);

ზურმუხტოვან უბანზე წარმოდგენილია 3 განსხვავებული ჰაბიტატის ტიპი („სტანდარტული მონაცემთა ფორმის“ მიხედვით): E3.4, E3.5, F7,

E3.4 ნოტიო ან სველი ეუტროფული და მეზოტროფული ბალახოვანი ცენოზები

ბორეალური და ნემორალური ზონების სველი ეუტროფული და მეზოტროფული ბალახოვანი ცენოზები და სეზონურად დატბორილი მდელოები, სადაც დომინირებენ მარცვლოვანი, ჭილისებრნი ან *Scirpus sylvaticus* ფიტოცენოზები: *Glycyrrhizion glabrae*, *Calthion palustris*, *Deschampsion cespitosae*, *Juncion acutiflori*, *Cnidion venosi*; *Agropyro-Rumicion*, *Molinion caeruleae*, *Arrhenatherion*, *Alopecurion pratensis*, *Filipendulion*.

E3.5 ნოტიო ან სველი ოლიგოტროფული ბალახოვანი ცენოზები:

ბორეალური, ნემორალური და სტეპის ზონათა ბალახოვანი ცენოზები, საკვები ელემენტებით ღარიბ, ხშირად ტორფიან ნიადაგებზე. მოიცავს უხეშ მკვებ-სუბსტრატთან ბალახოვან ცენოზებს *Molinia caerulea*-ს დომინირებით და შედარებით დაბალ მოზარდ სველ ჯანსაღ ბალახოვან ცენოზებს *Juncus squarrosus*-ით, *Nardus stricta*-თი და *Scirpus cespitosus*-ით. ფიტოცენოზები: *Molinion caeruleae*, *Juncion squarrosi*, *Juncion-Molinion*, *Juncion acutiflori*. სახეობები: *Carex acuta* = *C. acutiformis*, *C. capitellata*, *C. disticha*, *C. canescens*, *Juncus* spp., *Ligularia sibirica*, *Molinia caerulea*, *Nardus stricta*, *Scirpus cespitosus* = *S. sylvaticus*.

F7 ეკლიანი ხმელთაშუაზღვისპირული ფრიგანა, ბალიშა მცენარეული საფარი და სანაპირო კლდეთა სხვა მსგავსი მცენარეულობა:

ბუჩქნარი დაბალ მოზარდი ეკლიანი ბუჩქების დომინირებით; ფართოდაა გავრცელებული ხმელთაშუაზღვისპირეთისა და ანატოლიის რეგიონებში ზაფხულ-მშრალი ჰავით; განვითარებულია ზღვის დონიდან დიდ სიმაღლეებამდე არიდულ მთებში. ფიტოცენოზები: *Anthyllion hermanniae*, *Crithmo-Staticion*, *Dorycnio-Coridothymion capitati*, *Hypericion balearici*, *Launaeion cervicornis*, *Micromerion julianae*, *Rosmarinion officinalis* *Verbascion spinosi*. სახეობები: *Astragalus massiliensis* = *A. microcephalus* და spp.,

Limonium insulare = *L. meyeri*, *Centaurea* spp., *Silene holzmannii* = *S. solenanthe*, *Silene velutina* = *S. wolgensis*, *Iris timofeevi* = *I. pumila*, *Corydalis tarkiensis* = *C. angustifolia*.

ზურმუხტის ქსელის შეთავაზებული უზნისთვის დამახასიათებელია რეზოლუცია #6-ის შემდეგი სახეობები:

ჯგუფი*	კოდი	მეცნიერული დასახელება	ქართული დასახელება	ჩატარებული კვლევების დროს საპროექტო დერეფანში გამოვლინდა („დიახ“ ან „არა“)
P	4093	იელი	<i>Rhododendronluteum</i>	არა
R	2008	კავკასიური გველგესლა	<i>Viperakaznakovi</i>	არა
I	1088	მუხის დიდი ხარაბუზა	<i>Cerambyx cerdo</i>	არა
I	1060	მჟაუნას მრავალთვალა	<i>Lycaena dispar</i>	არა
I	1087	ალპური ხარაბუზა	<i>Rosalia alpina</i>	არა
I	1930	უხერხემლო	<i>Agriadesglandon aquilo</i>	არა
I	1926	უხერხემლო	<i>Stephanopachyslinearis</i>	არა

გამწმენდი ნაგებობისთვის შერჩეული ტერიტორია და საკანალიზაციო ქსელის საპროექტო არეალი განიცდის ძლიერ ანთროპოგენურ დატვირთვას და შეიძლება მიეკუთვნოს ტიპიურ ურბანულ ლანდშაფტს. თავისი ფლორისტული მახასიათებლებით იგი არ შესაბამება ზურმუხტის ქსელის შეთავაზებული უზნისთვის დამახასიათებელ რომელიმე ტიპის ჰაბიტატს.

ასევე კვლევის შედეგად არ გამოვლენილა რეზოლუცია #6-ის რომელიმე სახეობა. არცერთი მათგანისთვის ტერიტორია ტიპიურ საბინადრო ადგილს არ წარმოადგენს. განსაკუთრებით უნდა აღინიშნოს ერთადერთი ხელხემლიანი სახეობა - კავკასიური გველგესლა *Vipera kaznakovi*. ამ სახეობას ახასიათებს ძალზედ მალული ცხოვრების ნირი და საქართველოს მასშტაბით მისი გამოვლენის მხოლოდ რამდენიმე ფაქტი ფიქსირდება. პრაქტიკულად გამორიცხულია ძლიერი ანთროპოგენური დატვირთვის მქონე განსახილველ ტერიტორიაზე ამ სახეობის მოხვედრა.

5.7 სოციალურ-ეკონომიკური გარემო

5.7.1 მოსახლეობა და დემოგრაფიული პირობები

შუახვევის მუნიციპალიტეტში 68 დასახლებული პუნქტია: 1 დაბა და 67 სოფელი. მუნიციპალიტეტი იყოფა 10 ტერიტორიულ ერთეულად: 1 დაბა და 9 თემი. ქვემოთ წარმოდგენილ ცხრილში მოყვანილია რეგიონის და შუახვევის მუნიციპალიტეტის მოსახლეობის რიცხოვნობა. დიაგრამაზე 5.7.1.1. ნაჩვენებია აჭარის მოსახლეობის პროცენტული განაწილება მუნიციპალიტეტების მიხედვით.

ცხრილი 5.7.1.1. საქართველოს, აჭარის ავტონომიურ რესპუბლიკის და შუახვევის მუნიციპალიტეტის მოსახლეობის რაოდენობა 2008-2018 წლებში ათასი კაცი

	2008	2009	2010	2011	2012	2013	2014	2015	2016	2017	2018
საქართველო	3,847.6	3,829.0	3,799.8	3,773.6	3,739.3	3,718.4	3,716.9	3,721.9	3,728.6	3,726.4	3,729.6
აჭარის ავტონომიური რესპუბლიკა	333.2	332.4	332.5	332.2	331.9	332.5	333.2	336.6	340.2	343.0	346.3
შუახვევის მუნიციპალიტეტი	16.6	16.4	16.1	15.9	15.7	15.4	15.2	15.2	15.1	15.1	15.1

შუახვევის მუნიციპალიტეტის მოსახლეობის რიცხოვნობა აჭარის ავტონომიური რესპუბლიკის საერთო რაოდენობის მხოლოდ 5%-ს შეადგენს. სამწუხაროდ შესამჩნევია შუახვევის მუნიციპალიტეტის მოსახლეობის რიცხოვნობის კლების ტენდენცია (ბოლო 10 წლის განმავლობაში დაახლოებით 9 %), მაშინ როდესაც ამავე პერიოდში აჭარის ავტონომიური რესპუბლიკის საერთო მაჩვენებელი გაზრდილია.

მოსახლეობის ძირითადი შემოსავლის წყარო არის სოფლის მეურნეობის სხვადასხვა დარგებიდან მიღებული მოგება, საჯარო სამსახურები და სატყეო მეურნეობა. მოსახლეობის უმეტესი ნაწილი ითვლება თვითდასაქმებულად შინა მეურნეობებში, სადაც საქმიანობა დაბალმწარმოებლური და დაბალ რენტაბელურია.

5.7.2 ეკონომიკა

აჭარის რეგიონის ეკონომიკის მნიშვნელოვანი მახასიათებელია სასოფლო-სამეურნეო საქმიანობა, როგორცაა ციტრუსების და მარცვლოვანი კულტურების მოყვანა, მესაქონლეობა, ხორცის გადამამუშავება, ჩაის წარმოება, კვების პროდუქტების საწარმოები (თევზისა და ხილის საკონსერვო ქარხნები და სხვა).

აჭარის უმთავრესი სამრეწველო ცენტრია ქ. ბათუმი, რომლის მთავარი დარგებია მსუბუქი და კვების მრეწველობა. განვითარებულია აგრეთვე საშენი მასალების წარმოება და ხე-ტყის გადამამუშავება. ზოგიერთი სამრეწველო საწარმო უმთავრესად ადგილობრივი მოთხოვნილების ფართო მოხმარების საგნებს ამზადებს. გარდა ამისა, ბათუმში კარგად განვითარებული საკურორტო ინფრასტრუქტურაა.

შუახვევის მუნიციპალიტეტი ეკონომიკური აქტიურობის ერთ-ერთი ყველაზე დაბალი მაჩვენებლით გამოირჩევა. მუნიციპალიტეტში არ არსებობს მსხვილი სამრეწველო ობიექტები. ეკონომიკის მთავარი დარგი სოფლის მეურნეობაა, დაბალმთიან ზონაში წამყვანია მემცენარეობა (სიმინდი, კარტოფილი, ლობიო, ბოსტნეული და ხილი), ხოლო მაღალმთიან ზონაში – მეცხოველეობა, ფართოდაა გავრცელებული მეფუტკრეობა. ასევე ფუნქციონირებს მცირე თევზსაშენი მეურნეობები. უშუალოდ გოგინაური ჰესის საპროექტო დერეფანში რაიმე ტიპის საწარმოო ობიექტები არ არის წარმოდგენილი.

5.7.3 ჯანდაცვა

ჯანდაცვის სფეროს განვითარების პროგრამის ფარგლებში 2011 წელს დაბა შუახვევში გაიხსნა 20 საწოლიანი თანამედროვე ტექნოლოგიებით აღჭურვილი საავადმყოფო, სადაც 75 ადამიანია დასაქმებული. ამ საავადმყოფოში შესაძლებელია ნებისმიერი სახის სამედიცინო დახმარების მიღება დაწყებული სტომატოლოგიური მომსახურებით, ქირურგიული და ტრავმატოლოგიური მომსახურების ჩათვლით.

5.7.4 საგზაო ინფრასტრუქტურა

შუახვევის მუნიციპალიტეტის მთავარი სატრანსპორტო არტერიაა ბათუმი-ახალციხის შიდასახელმწიფოებრივი მნიშვნელობის საავტომობილო გზა.

5.7.5 ისტორიულ-კულტურული და არქეოლოგიური ძეგლები

შუახვევის მუნიციპალიტეტი მდიდარია შუა საუკუნეების კულტურული მემკვიდრეობის ძეგლებით. მათ შორის შეიძლება გამოვარჩიოთ ორი ტიპის ძეგლები ციხესიმაგრეები და თაღოვანი ხიდები.

ციხე-სიმაგრეებიდან აღსანიშნავია ოთოლთას, ნიგაზეულის, კავიანის, დარჩიძეების, ცინარეთის და ჩანჩხალოს ციხეები.

ოთოლთას ციხე - აღმართულია მდ. ჭვანისწყლის და მისი მარჯვენა შენაკად ოთოლთისწყლის შესართავში, წინწამოწეული მთავარანგელოზის მთის წვერზე. ციხის ყველა კუთხიდან 25-30 კმ-ის მანძილზე გაშლილი ტერიტორიები მოსჩანს. ციხე უდაოდ დიდ როლს თამაშობდა აჭარისწყლის ხეობის დაცვის სისტემაში. იგი პირდაპირ გადაჰყურებს. ჭვანისწყლისა და აჭარისწყლის ხეობების შესართავებთან არსებულ ქვემო და ზემო აჭარის საზღვარზე არსებულ ციხეებს. ციხის აგების დროდ XI-XIII საუკუნეებია მიჩნეული, მაგრამ არქეოლოგიური გათხრების შედეგად ითვლება, რომ ის ჯერ კიდევ ძვ.წ. IV-V საუკუნეებში უნდა გამოეყენებინათ. ციხის ტერიტორიაზე კლდეში აღმოჩენილია სამი დიდი ქვევრი, სადაც ინახავდნენ საჭირო პროდუქტებს, აქვე ყოფილა დიდი ხარო, სადაც სხვადასხვა სახის მარცვლეული კულტურების ნაშთებიც აღმოჩნდა. ციხის ფართობი 936 კვ.მ-ია. სიგრძე 52 მეტრი, სიგანე-18 მ. ციხის აღმოსავლეთი გალავანი შედარებით სწორხაზოვანია. მისი საერთო სიგრძე 49 მეტრს შეადგენს. შედარებით დაცულია ციხის კედლის ჩრდილო-აღმოსავლეთი ნაწილი, ხოლო სამხრეთ-აღმოსავლეთ მონაკვეთი თითქმის საძირკვლის დონემდეა მორღვეული. გალავნის სისქე არაერთგვაროვანია. 1, 6 მ-დან 2 მეტრამდე მერყეობს. ციხის ჩრდილო-დასავლეთ კუთხეში აღმართულია კოშკი, დასავლეთ კედლის საერთო სიგრძე 18, 5 მეტრია. კედლის მაქსიმალური სიმაღლე აღმოსავლეთ ნაწილში არის 3,8 მ, ცენტრალურ ნაწილში 5, 5 მ, ხოლო დიდი კოშკის ზონაში - 7 მ. ციხის ტერიტორიაზე აღმოჩენილია წყლის რეზერვუარები, რომლებითაც ხდებოდა ციხის წყლით მომარაგება. არქეოლოგიური გათხრები ჩატარდა 1984 წელს. არქეოლოგიური გათხრების შედეგად აღმოჩენილი იქნა ქვევრები, დერგების, სადღვებლების პირისა და ტანის ნატეხები, ქოთნების, დოქების(ხელაღების) სასმისების, ჯამების, კეცების, დისკოსებური ფორმის ნივთებისა და ჭურჭლის მთლიანი ნიმუშები და მოჭიქული კერამიკის ნატეხები.

ნიგაზეულის ციხე - მდებარეობს ცენტრალური საავტომობილო გზის ბათუმი-ხულო ნიგაზეულის ასაქცევიდან 5 კმ-ით დაშორებულ სოფელ ნიგაზეულში, ზღვის დონიდან 800 მ. სიმაღლეზე, ქუფთაღელის სერზე, რომელსაც სხვანაირად ნაბეგვარსაც ეძახიან. 4000 მ.კვ. ფართობის ციხე-გალავანი XVIII ს. დასაწყისში ეროვნული გმირის სელიმ ხიმშიაშვილის მიერ არის აშენებული. გალავანი სწორკუთხედს მიაგავს, რომელშიც დატანებულია ექვსი ხარო, თითო-თითო კუთხეებში, ხოლო თითოც გვერდით კედლებში. ხაროების დიამეტრები ცვალებადია 3მ_3,2მ ასევე ცვალებადია ხაროს გამოწევა კედლიდან, იგი მერყეობს 3,მ-იდან 3,2-3,5მ შუა გალავნის ყელის მაქსიმალური სიმაღლე 7,20 მეტრია, სისქე 1,70 მ, რამდენადმე ვიწროა ხაროების კედლები (1,55 მ). გალავანს შესასვლელი უნდა ჰქონოდა როგორც ჩრდილოეთიდან, ისე სამხრეთიდან. რა ადგილზე იყო ჩრდილოეთის კარი არ ჩანს, რადგან ეს მხარე მთლიანადაა მონგრეული. შესასვლელი არც სამხრეთ ნაწილში ჩანს, გალავანი ამ ადგილასაც საკმაოდ დანგრეულია. ეტყობა, რომ შესასვლელი აქ ზომიერად შუა ადგილას ყოფილა დატანებული. ციხე-გალავანი ნაგებია ფლეთილი ქვებით, წყობა ლამაზი და ჰორიზონტალურია (ქვების ზომებია: 60/60 სმ, 50/46 სმ, 90/70 სმ, 53/40 სმ). სწორხაზოვანი რიგების დასაცავად ამ ქვებს შუა დატანებულია წვრილი ნატეხი ქვები. გვერდითი კედლების სიგრძეა 66,40 მ, ხოლო სამხრეთ კედლისა - 18 მეტრი. ოდნავ ნაკლები უნდა ყოფილიყო ჩრდილო კედელი, რადგან დასავლეთი კედელი შუა კოშკიდან ოდნავ ტყდება ჩრდილო-დასავლეთისაკენ. ციხე-გალავნის შუა ეზოში შემადგენლად ადგილას სელიმ ხიმშიაშვილის ორსართულიანი სახლი (პირველი სართული ქვის ყოფილა, ხოლო მეორე სართული ხის) მდგარა, რომელიც მისი სიკვდილის შემდეგ ოსმალებს დაუწვავთ და შემდგომ ჯამე აუშენებიათ.

კავიანის ციხე - XII-XIII საუკუნეებს მიეკუთვნება კავიანის ციხე, მისი სიმაღლე ზღვის დონიდან 550 მეტრია. ციხე მაღლობიდან გადმოჰყურებს მდ. აჭარისწყლის ხეობის მთავარ მაგისტრალს.

ციხე მდებარეობს აჭარისწყლის მარცხენა მხარეს, კავიანის სერზე, ხიჭაურის პირდაპირ, მდინარეების ჭვანისწყლისა და აჭარისწყლის შესაყარის ქვემოთ. კავიანის ციხე პირდაპირ შეჰყურებს დანდალოს ტაკიძეების ციხესა და ტაკიძეების (ჭვანის) ოთოლთას ციხეს და აქტიურ როლს თამაშობდა ხეობაში გამავალ საქარავნე-სავაჭრო გზების გაკონტროლებაში.

კავიანის ციხე ორი განყოფილებისაგან შედგება. პირველი განყოფილების ფართობი 90 კვმ. კედლების სიგრძეა 6,7 მეტრი, ხოლო სიმაღლე შიდა მხრიდან მერყეობს 12-13 მეტრს შორის. კედლის სისქე 1 მეტრს შეადგენს. ჩვენამდე მოღწეული ფოტოების მიხედვით ის შეიძლება ყოფილიყო რაღაც დანიშნულების სათავსო ამავედროულად ეს სათავსო უნდა ყოფილიყო სამსართულიანი. კედელზე ორი სარკმელია დატანებული, რომელთა ზომები შეადგენს 14/68, და 38/70სმ. კედლის დასავლეთი ნაწილის სიმაღლე მერყეობს 5,60 მეტრსა და 7 მეტრს შორის. კედელზე დატანებულია ორი სარკმელი. ციხის ამ კოშკშია შემორჩენილი სწორი ფორმის ორმო, რომელიც შელესილია კირით. ორმოს ზომები შეადგენს 2, 8/1,62 მეტრს, ორმოს სიღრმე კი მერყეობს 1,5 და 2 მეტრს შორის.

ფურტიოს თაღოვანი ხიდი



ცინარეთის ციხე



დარჩიძეების ციხე



ნიგაზეულის ციხე



6 გარემოზე ზემოქმედების შეფასებისას გამოყენებული მეთოდები და მიდგომები, შეფასების კრიტერიუმები

6.1 შესავალი

გარემოზე ზემოქმედების შეფასების ძირითადი მიზანია დადგინდეს როგორი და რა მნიშვნელობის ზეგავლენის მოხდენა შეუძლია დაგეგმილ საქმიანობას ფიზიკურ, ბიოლოგიურ და სოციალურ მდგომარეობაზე. აღნიშნული უნდა გახდეს საფუძველი სათანადო და ქმედითუნარიანი შერბილების ღონისძიებების შემუშავებისთვის. დასახული მიზნის გადაჭრისთვის საჭიროა განისაზღვროს კრიტერიუმები, რათა შესაძლებელი იყოს გაანგარიშებებით და სხვა მეთოდების გამოყენებით მიღებული შედეგების მასთან შედარება. შედარების გზით მიღებული სხვაობა (რაოდენობრივი ცვლილება) გვაძლევს საშუალებას განვსაზღვროთ მოსალოდნელი ზემოქმედების მნიშვნელობა (მასშტაბი, გავრცელების საზღვრები).

საქართველოს საკანონმდებლო მოთხოვნების და დაგეგმილი საქმიანობის მახასიათებლებიდან გამომდინარე განხილული იქნა გარემოზე ზემოქმედების შემდეგი სახეები:

- ზემოქმედება ფიზიკურ გარემოზე - ატმოსფერული ჰაერის ხარისხის გაუარესების ალბათობა, ხმაურის და ვიბრაციის გავრცელება, წყლის გარემოს და ნიადაგის ხარისხობრივი მდგომარეობის ცვლილების რისკები, გეოლოგიურ გარემოზე ზემოქმედება, ვიზუალურ-ლანდშაფტური ზემოქმედება;
- ზემოქმედება ბიოლოგიური გარემოზე - ფლორისა და ხე-მცენარეული საფარის სახეობრივი და რაოდენობრივი შემცირება, ცხოველთა სამყაროს შეშფოთება, მათი საცხოვრებელი პირობების გაუარესება და პირდაპირი ზემოქმედების ალბათობა;
- გავლენის ზონაში მოქცეული ურბანული ზონის სოციალურ-ეკონომიკური პირობების ცვლილება, როგორც დადებითი ასევე უარყოფითი მიმართულებით;
- ისტორიულ და არქეოლოგიური ძეგლებზე ნეგატიური ზემოქმედების ალბათობა.

ზემოთ ჩამოთვლილი თითოეული სახის ზემოქმედებებისთვის შეფასების კრიტერიუმები განსაზღვრულია ინდივიდუალური მიდგომით, ასე მაგალითად:

- ატმოსფერული ჰაერში მავნე ნივთიერებათა ემისიების და ხმაურის/ვიბრაციის გავრცელების გაანგარიშება შესრულებულია შესაბამისი მეთოდური და ნორმატიული დოკუმენტების გამოყენებით. ყველზე არახელსაყრელი პირობებისთვის განისაზღვრა საანგარიშო წერტილებში მოსალოდნელი ცვლილებები. გაანგარიშების პროცესში გათვალისწინებული იქნა საპროექტო არეალში არსებული ფონური მდგომარეობა. მიღებული შედეგები შედარდა საქართველოში მოქმედ ნორმატიულ დოკუმენტებს;
- წყლის გარემოსა და ნიადაგის ხარისხობრივ მდგომარეობაზე ზემოქმედების მნიშვნელობა შეფასებისას გათვალისწინებული იქნა ზედაპირული წყლებიდან დაცილების მანძილი და მშენებლობის პროცესში გამოყენებული ტექნოლოგიური პროცესების სპეციფიურობა. ასევე გათვალისწინებული იქნა ნაგებობების მუშაობის ტექნოლოგია, მათ შორის გაწმენდის ეფექტურობა, ჩამდინარე წყლების ტიპი, რაოდენობა და ა.შ.
- ვიზუალურ-ლანდშაფტური ზემოქმედების შეფასების მეთოდოლოგია ეფუძნება საქმიანობის განხორციელების ადგილის ლანდშაფტურ ღირებულებას და არსებულ მდგომარეობას;
- გეოლოგიურ გარემოზე ზემოქმედების შეფასებისას მნიშვნელოვანია საპროექტო დერეფნის საინჟინრო-გეოლოგიური პირობები და სამშენებლო სამუშაოებისთვის საჭირო ღონისძიებების გაანალიზება;
- ბიოლოგიური გარემოზე ზემოქმედების შეფასებისას გამოყენებული მიდგომა ითვალისწინებს არსებული ფონური მდგომარეობის და პროექტის განხორციელებით პროგნოზირებული ცვლილების ურთიერთშედარებას;

- სოციალურ-ეკონომიკური გარემოზე ზემოქმედების შეფასებისას ყურადღება გამახვილდა სხვადასხვა ასპექტებზე, მათ შორის მნიშვნელოვანია დადებითი ზემოქმედებებიც;
- ისტორიულ და არქეოლოგიური ძეგლებზე ნეგატიური ზემოქმედების შეფასების მეთოდი ითვალისწინებს მათი დაზიანების და განადგურების ალბათობის განსაზღვრას დაცილების მანძილების და ადგილმდებარეობის სპეციფიკის მხედველობაში მიღებით;

თითოეული სახის ზემოქმედების კლასიფიკაცია მოხდა 3 ბალიანი სისტემით, კერძოდ:

1. მნიშვნელოვანი (მაღალი) ზემოქმედება, როცა საჭიროა მაღალი ხარჯების გაწევა შესაბამისი შერბილების ღონისძიებების გატარებისთვის, შერბილების ღონისძიებები ნაკლებად ეფექტურია ან/და საჭიროა პროექტში/ტექნოლოგიურ პროცესში გარკვეული კორექტივების შეტანა. მაღალია მოსახლეობის უკმაყოფილების ალბათობა;
2. საშუალო მნიშვნელობის ზემოქმედება, როცა შერბილების ღონისძიებების ზედმიწევნით გატარების პირობებში შესაძლებელია ზემოქმედებების დასაშვებ დონეებამდე დაწევა;
3. ნაკლებად მნიშვნელოვანი (დაბალი) ზემოქმედება, როცა სტანდარტული შემარბილებელი ღონისძიებების გატარების პირობებში გარემოს ობიექტების რაოდენობრივი და ხარისხობრივი ცვლილება არ იქნება საგრძნობი. მოსახლეობის უკმაყოფილება მოსალოდნელი არ არის.

აღსანიშნავია, რომ ზოგიერთი სახის ზემოქმედება მოსალოდნელი არ არის და შემარბილებელი ღონისძიებების გატარების აუცილებლობა არ არსებობს.

ზოგიერთი სახის ზემოქმედების მნიშვნელობის შეფასებისთვის ასევე მნიშვნელოვანია რამდენად ხანგრძლივია იგი და ზემოქმედების წყაროების შეჩერების შემდგომ ბუნებრივი ობიექტი რამდენად სწრაფად ექვემდებარება თავდაპირველ ან თავდაპირველთან მიახლოებულ მდგომარეობამდე აღდგენას.

შემდგომ ქვეთავებში დეტალიზებულია გარემოზე ზემოქმედების შეფასებისას გამოყენებული კრიტერიუმები.

6.2 ატმოსფერული ჰაერის ხარისხზე ზემოქმედების შეფასების კრიტერიუმები

ზემოქმედების სახე	შეფასების კრიტერიუმები		
	<i>მნიშვნელოვანი (მაღალი) ზემოქმედება</i>	<i>საშუალო მნიშვნელობის ზემოქმედება</i>	<i>ნაკლებად მნიშვნელოვანი (დაბალი) ზემოქმედება</i>
<i>წვის პროდუქტების გავრცელება</i>	დამაბინძურებელ ნივთიერებათა კონცენტრაციების ზდკ-ს წილი 500 მ-იანი ზონის და დასახლებული პუნქტის საზღვარზე აღემატება 1-ს, სხვა სენსიტიურ რეცეპტორებთან (საავადმყოფო, რეკრეაციული ზონა და სხვ) აღემატება ან მიახლოებულია 0,8-სთან. ზემოქმედება ხანგრძლივია ან მუდმივი. მოსახლეობის უკმაყოფილება გარდაუვალია.	დამაბინძურებელ ნივთიერებათა კონცენტრაციების ზდკ-ს წილი სენსიტიურ რეცეპტორებთან (საავადმყოფო, რეკრეაციული ზონა და სხვ) ნაკლებია 0,8-ზე. 500 მ-იანი ზონის და დასახლებული პუნქტის საზღვარზე ზდკ-ს გადაჭარბებას შესაძლოა ადგილი ჰქონდეს მხოლოდ ცალკეულ შემთხვევებში (ტექნოლოგიური გაუმართაობა), თუმცა ზემოქმედება იქნება დროებითი და ადვილად აღმოსაფხვრელია.	დამაბინძურებელ ნივთიერებათა კონცენტრაციების ზდკ-ს წილი საანგარიშო წერტილებთან ნაკლებია 0,8-ზე. მოსალოდნელია ატმოსფერული ჰაერის ფონური ხარისხის მცირედით გაუარესება. მოსახლეობის უკმაყოფილება მოსალოდნელი არ არის.
<i>მტვერის გავრცელება</i>	არაორგანული ან ორგანული მტვრის კონცენტრაციების ზდკ-ს წილი 500 მ-იანი ზონის და დასახლებული პუნქტის საზღვარზე აღემატება 1-ს, სხვა სენსიტიურ რეცეპტორებთან (საავადმყოფო, რეკრეაციული ზონა და სხვ) აღემატება ან მიახლოებულია 0,8-სთან. ზემოქმედება ხანგრძლივია, მოსახლეობის უკმაყოფილება გარდაუვალია.	საანგარიშო წერტილებში მტვრის კონცენტრაციების ზდკ-ზე გადაჭარბება ნაკლებად მოსალოდნელია. შესამჩნევი ამტვერებას ადგილი შეიძლება ჰქონდეს მხოლოდ ცალკეულ შემთხვევებში (სატრანსპორტო გადაადგილება, ქარიანი ამინდები). თუმცა ზემოქმედება მართვადია და შერბილების ღონისძიებების გატარების პირობებში მოსახლეობის უკმაყოფილება მოსალოდნელი არ არის.	მოსალოდნელია მტვრის გავრცელების უმნიშვნელო ზრდა, ისიც მხოლოდ სატრანსპორტო გადაადგილებისას და ქარიან ამინდებში. ზემოქმედება მართვადია სტანდარტული შერბილების ღონისძიებების გატარების პირობებში.
<i>სუნის გავრცელება</i>	დასახლებული ზონის და სენსიტიური რეცეპტორების (საავადმყოფო, რეკრეაციული ზონა და სხვ) მიმართულებით უსიამოვნო სუნი მუდმივად ან ქარიან ამინდებში ვრცელდება. მოსახლეობის უკმაყოფილება გარდაუვალია.	ტექნოლოგიური პროცესების დაცვის პირობებში დასახლებული ზონის და სენსიტიური რეცეპტორების (საავადმყოფო, რეკრეაციული ზონა და სხვ) მიმართულებით უსიამოვნო სუნის გავრცელება მინიმალურია. მოსახლეობის უკმაყოფილება მოსალოდნელი არ არის.	დასახლებული ზონის და სენსიტიური რეცეპტორების მიმართულებით უსიამოვნო სუნის გავრცელების რისკი არ არსებობს. უსიამოვნო სუნი ვრცელდება მხოლოდ ობიექტის მიმდებარედ.
<i>მდგომარეობა სამუშაო ზონაში (წვის პროდუქტები, მტვერი, სუნი)</i>	მუშაობა გაუსაძლისია. აირწინალების და სხვა დამცავი საშუალებების გამოყენება არაეფექტურია.	სამუშაო ზონაში ვრცელდება წვის პროდუქტები, მტვერი ან სუნი. თუმცა შესაბამისი დამცავი საშუალებების და სხვა ღონისძიებების (მაგ. მუშაობის ხანგრძლივობის შეკვეცა და სხვ.) გატარების პირობებში მუშაობა დასაშვებია.	სამუშაო ზონის ატმოსფერული ჰაერის ხარისხი დამაკმაყოფილებელია. დამცავი საშუალებების გამოყენების საჭიროება არ არსებობს.

6.3 ხმაურის და ვიბრაციის გავრცელება - ზემოქმედების შეფასების კრიტერიუმები

ზემოქმედების სახე	შეფასების კრიტერიუმები		
	<i>მნიშვნელოვანი (მაღალი) ზემოქმედება</i>	<i>საშუალო მნიშვნელობის ზემოქმედება</i>	<i>ნაკლებად მნიშვნელოვანი (დაბალი) ზემოქმედება</i>
<i>ხმაურის გავრცელება</i>	<p>ხმაურის დონეები დასახლებული პუნქტის საზღვარზე აღემატება დღის საათებში - 55 დბა-ს, ღამის საათებში - 45 დბა-ს.</p> <p>ან</p> <p>სენსიტიურ რეცეპტორებთან აღემატება დღის საათებში - 50 დბა-ს, ღამის საათებში - 40 დბა-ს. ხმაურის ნორმებზე გადაჭარბება ინტენსიურია. მოსახლეობის უკმაყოფილება გარდაუვალა.</p>	<p>ხმაურის დონეები დასახლებული პუნქტის საზღვარზე მცირედით აღემატება დღის საათებში - 55 დბა-ს, ღამის საათებში - 45 დბა-ს. თუმცა ზემოქმედება მოსალოდნელია მხოლოდ გარკვეულ შემთხვევებში ან დროებითა. სენსიტიურ რეცეპტორებთან ხმაურის დონეები დასაშვებია, თუმცა რეკომენდირებულია დამატებითი პრევენციული ღონისძიებების გატარება.</p>	<p>ხმაურის ფონური დონეები მცირედით გაუარესდა დასახლებული პუნქტის ან სენსიტიური რეცეპტორების სიახლოვეს. ნებისმიერ შემთხვევაში დაშვებულ ნორმებზე გადაჭარბება მასალოდნელი არ არის.</p> <p>სტანდარტული შერბილების ღონისძიებების გატარება საკმარისია.</p>
<i>ვიბრაცია</i>	<p>მძიმე ტექნიკის და სხვა მეთოდების გამოყენების გამო ვიბრაცია ვრცელდება შორ მანძილზე. არსებობს შენობა-ნაგებობების, კულტურული მემკვიდრეობის ძეგლების დაზიანების ან გეოლოგიური სტაბილურობის დარღვევის ალბათობა.</p>	<p>ვიბრაცია შორ მანძილზე არ ვრცელდება ან ზემოქმედება მოკლევადიანია. შენობა-ნაგებობების, კულტურული მემკვიდრეობის ძეგლების დაზიანების ან გეოლოგიური სტაბილურობის დარღვევის ალბათობა ძალზედ მცირეა. მოსალოდნელია მცირე და პერიოდული დისკომფორტი.</p>	<p>ვიბრაცია ვრცელდება მხოლოდ სამუშაო ზონაში. შენობა-ნაგებობების, კულტურული მემკვიდრეობის ძეგლების დაზიანება ან გეოლოგიური სტაბილურობის დარღვევა მოსალოდნელი არ არის. დამატებითი შერბილების ღონისძიებების გატარება საჭირო არ არის.</p>
<i>მდგომარეობა სამუშაო ზონაში (ხმაური და ვიბრაცია)</i>	<p>მუშაობა გაუსაძლისია. ყურსაცმების და სხვა დამცავი საშუალებების გამოყენება ნაკლებად ეფექტურია. საჭიროა მომსახურე პერსონალის ხშირი ცვლა.</p>	<p>სამუშაო ზონაში ხმაური და ვიბრაცია შემაწუხებელია. თუმცა შესაბამისი დამცავი საშუალებების და სხვა ღონისძიებების (მაგ. მუშაობის ხანგრძლივობის შეკვეცა, ყურსაცმების გამოყენება და სხვ.) გატარების პირობებში მუშაობა დასაშვებია.</p>	<p>სამუშაო ზონაში ხმაურის და ვიბრაციის დონეები არ არის მაღალი. დამცავი საშუალებების გამოყენება საჭირო არ არის ან საჭიროა მხოლოდ მოკლე პერიოდით. დასაშვებია 8 საათიანი სამუშაო ხანგრძლივობა.</p>

6.4 წყლის გარემოზე მოსალოდნელი ზემოქმედების შეფასების კრიტერიუმები

ზემოქმედების სახე	შეფასების კრიტერიუმები		
	<i>მნიშვნელოვანი (მაღალი) ზემოქმედება</i>	<i>საშუალო მნიშვნელობის ზემოქმედება</i>	<i>ნაკლებად მნიშვნელოვანი (დაბალი) ზემოქმედება</i>
<i>ზედაპირული წყლების დებეტის ცვლილება</i>	<p>პროექტის გავლენით მდინარის ბუნებრივი დებეტი მნიშვნელოვნად არის შეცვლილი (მთელი წლის განმავლობაში, ან დროებით) წყლის ეკოსისტემის არსებული მდგომარეობით შენარჩუნება გაძნელებულია. სხვა წყალმომხმარებელი ობიექტებისთვის წყალზე ხელმისაწვდომობა შეიზღუდა.</p> <p>ან</p> <p>წყლის დებეტის მატების გამო გაიზარდა საშიში ჰიდროლოგიური მოვლენების განვითარების რისკი.</p>	<p>პროექტის გავლენით მდინარის ბუნებრივი დებეტი შემცირდა 70%-მდე (მთელი წლის განმავლობაში, ან დროებით), თუმცა წყლის ეკოსისტემა ძირითადად შენარჩუნდება. სხვა წყალმომხმარებელი ობიექტებისთვის წყალზე ხელმისაწვდომობა არ შეცვლილა.</p> <p>ან</p> <p>პროექტის გავლენით ბუნებრივი მდინარის დებეტი გაიზარდა 110%-მდე. შესაბამისი დამცავი ღონისძიებების გატარებით შესაძლებელია საშიში ჰიდროლოგიური მოვლენების განვითარების რისკების აღმოფხვრა.</p>	<p>პროექტის გავლენით მდინარის ბუნებრივი დებეტი შემცირდა 90%-მდე (მთელი წლის განმავლობაში, ან დროებით). სხვა წყალმომხმარებელი ობიექტებისთვის წყალზე ხელმისაწვდომობა არ შეცვლილა ან ობიექტი არ გამოიყენება სხვა მიზნებისთვის. პროექტის გავლენით მდინარის დებეტის გაზრდა არ მოხდება.</p>
<i>ზედაპირული წყლების ხარისხის გაუარესება, ჩამდინარე წყლების წარმოქმნა</i>	<p>ზემოქმედების ფარგლებში ექცევა თევზსამეურნეო ან სასმელ-სამეურნეო დანიშნულების წყლის ობიექტი.</p> <p>ან</p> <p>მოსალოდნელია მნიშვნელოვანი რაოდენობის ჩამდინარე წყლების წარმოქმნა. გამწმენდი ნაგებობის მოწყობის მიუხედავად არსებობს ზენორმატიულად დაბინძურებული ჩამდინარე წყლების ჩაშვების ალბათობა.</p> <p>ან</p> <p>ავარიული სიტუაციების განვითარების ალბათობა მაღალია. წყლის ობიექტის სიახლოვის გამო არსებობს მყარი ნარჩენების და თხევადი მასის დიდი რაოდენობით მოხვედრა წყლის ობიექტში.</p>	<p>ზემოქმედების ფარგლებში ექცევა სამეურნეო-საყოფაცხოვრებო დანიშნულების წყლის ობიექტი. ადგილი აქვს ჩამდინარე წყლების წარმოქმნას, თუმცა გატარებული პრევენციული ღონისძიებები (სათანადო ეფექტურობის გამწმენდი ნაგებობის მოწყობა და სხვ.) უზრუნველყოფს ზედაპირული წყლის ხარისხობრივი მდგომარეობის დაცვას. არსებული ხარისხობრივი მდგომარეობა შესაძლოა მცირედით შეიცვალოს, რაც მინიმალურ გავლენას მოახდენს წყლის ბიომრავალფეროვნებაზე.</p> <p>ან</p> <p>ავარიული სიტუაციების განვითარების ალბათობა არ არის მაღალი. ასეთ შემთხვევაშიც კი დაცილების მანძილები იმდენად დიდია, რომ დამაბინძურებელი ნივთიერებების წყალში მოხვედრის რისკები მინიმალურია.</p>	<p>ობიექტის სიახლოვეს ზედაპირული წყლები წარმოდგენილი არ არის. შესაბამისად არსებობს მხოლოდ ირიბი ზემოქმედების ალბათობა, რაც არ არის მნიშვნელოვანი. ჩამდინარე წყლების წარმოქმნა მოსალოდნელი არ არის ან მცირე რაოდენობით წარმოქმნილი თხევადი ნარჩენების მართვა ხდება წყლის გარემოსთვის უსაფრთხო მეთოდებით (მაგ. ამორთქლებელი გუბურას გამოყენება, თხევადი ნარჩენების ხელმეორედ რეციკლირება და სხვ.).</p>
<i>გრუნტის წყლების დაბინძურება</i>	<p>საქმიანობა ითვალისწინებს ისეთი მეთოდების გამოყენებას, რომლის დროსაც</p>	<p>საქმიანობა ითვალისწინებს ისეთი მეთოდების გამოყენებას, რომლის დროსაც არსებობს გრუნტის</p>	<p>გრუნტის წყლების დაბინძურების რისკები დაკავშირებულია მხოლოდ</p>

	<p>გრუნტის წყლების დაბინძურების რისკები მაღალია (მაგალითად დამაბინძურებელი ნივთიერებების შემცველი მასალის ჩამარხვას და სხვ.), შემარბილებელი ღონისძიებები ნაკლებად ეფექტურია. ან საკმაოდ მაღალია ისეთი სახის ავარიული სიტუაციების განვითარების ალბათობა, რომლის დროსაც შესაძლოა ადგილი ჰქონდეს დიდი რაოდენობით ნავთობპროდუქტების და სხვა დამაბინძურებლების გრუნტის ფენებში ინფილტრაციას.</p>	<p>წყლების დაბინძურების გარკვეული რისკები, თუმცა გამოყენებული შემარბილებელი ღონისძიებები ეფექტურია და მნიშვნელოვნად ამცირებს რისკებს. ან არსებობს ავარიული სიტუაციების განვითარების ალბათობა, თუმცა მიღებულია შესაბამისი პრევენციული ღონისძიებები.</p>	<p>გაუთვალისწინებელ შემთხვევებთან (ტექნიკიდან ან დანადგარ-მექანიზმებიდან ნავთობპროდუქტების მცირე რაოდენობით გაჟონვა და ა.შ.). ტერიტორიაზე არ ხდება დიდი რაოდენობის თხევადი დამაბინძურებელი ნივთიერებების შენახვა-გამოყენება, რომელმაც შეიძლება საფრთხე შეუქმნას გრუნტის წყლების ხარისხს ავარიული სიტუაციების შემთხვევაში.</p>
<p><u>მიწისქვეშა წყლების დებეტზე ზემოქმედება.</u> <u>გრუნტების ინფილტრაციული თვისებების ცვლილება</u></p>	<p>საქმიანობა ითვალისწინებს ღრმა საინჟინრო ნაგებობების მოწყობას, რომლითაც შესაძლებელია მიწისქვეშა წყალშემცველი ინფრასტრუქტურის გადაკვეთა. აღნიშნულის შედეგად შესაძლოა შემცირდეს მიწისქვეშა წყლების გამოსავლების დებეტი. ან საქმიანობა ითვალისწინებს დიდი ფართობის მიწების ათვისებას/ტყეების გაჩეხვას, რაც გააუარესებს გრუნტის ინფილტრაციული თვისებებს. აღნიშნულის შედეგად შესაძლოა შემცირდეს მიწისქვეშა წყლების ატმოსფერული ნალექებით კვების ინტენსივობა.</p>	<p>საქმიანობა არ ითვალისწინებს ღრმა საინჟინრო ნაგებობების მოწყობას და ამასთანავე ტერიტორიის ფარგლებში განსაკუთრებით მნიშვნელოვანი წყალშემცველი ჰორიზონტები არ ვრცელდება. მიუხედავად ამისა მიწის ფართობების ათვისებამ ან მშენებლობა-ექსპლუატაციისას გამოყენებულმა მეთოდებმა შესაძლოა გარკვეული ზეგავლენა მოახდინოს ნაკლებად ღირებული წყაროების გამოსასვლელებზე .</p>	<p>საპროექტო ტერიტორიის სიმცირის, მშენებლობა-ექსპლუატაციისას გამოყენებული მეთოდების, არსებული ჰიდროგეოლოგიური პირობების გათვალისწინებით მიწისქვეშა წყლების დებიტზე ზემოქმედება იქნება უმნიშვნელო. მოსალოდნელი არ არის სასმელ-სამეურნეო დანიშნულების წყაროებზე რაიმე ტიპის გავლენა.</p>

6.5 ნიადაგზე მოსალოდნელი ზემოქმედების შეფასების კრიტერიუმები

ზემოქმედების სახე	შეფასების კრიტერიუმები		
	<i>მნიშვნელოვანი (მაღალი) ზემოქმედება</i>	<i>საშუალო მნიშვნელობის ზემოქმედება</i>	<i>ნაკლებად მნიშვნელოვანი (დაბალი) ზემოქმედება</i>
<i>ნიადაგის ნაყოფიერი ფენის დაზიანება-ეროზია</i>	<p>პროექტი ითვალისწინებს 1,25 ჰა-ზე მეტი ფართობის სასოფლო-სამეურნეო დანიშნულების მიწების ან ნაყოფიერების თვალსაზრისით ღირებული ტერიტორიების ათვისებას.</p> <p>ან</p> <p>მშენებლობა-ექსპლუატაციის დროს გამოყენებული მეთოდები ხელს უწყობს ნიადაგის ეროზიული პროცესების გააქტიურებას მნიშვნელოვან ფართობზე.</p>	<p>პროექტი ითვალისწინებს 1,25 ჰა-ზე ნაკლები ფართობის სასოფლო-სამეურნეო დანიშნულების მიწების ან ნაყოფიერების თვალსაზრისით ღირებული ტერიტორიების ათვისებას.</p> <p>ან</p> <p>ასათვისებელი ტერიტორიის ფართობი 1,25 ჰა-ზე მეტია, თუმცა არ გააჩნია სასოფლო-სამეურნეო დანიშნულება ან სხვა მნიშვნელოვანი ღირებულება.</p> <p>ან</p> <p>მშენებლობა-ექსპლუატაციის დროს გამოყენებული მეთოდები ხელს უწყობს ნიადაგის ეროზიული პროცესების გააქტიურებას ცალკეულ უბნებზე, თუმცა მათი პრევენცია შესაძლებელია შესაბამისი შერბილების ღონისძიებებით.</p>	<p>პროექტი ითვალისწინებს 1,25 ჰა-ზე ნაკლები ფართობის არასასოფლო-სამეურნეო დანიშნულების მიწების ან ნაყოფიერების თვალსაზრისით ნაკლებად ღირებული ტერიტორიების ათვისებას. ნიადაგის ნაყოფიერი ფენის სათანადო მართვის პირობებში ზემოქმედება იქნება მინიმალური.</p> <p>მოსალოდნელი არ არის გამოყენებული პერიმეტრის გარეთ ნიადაგების ეროზია.</p>
<i>ნიადაგის/გრუნტის დაბინძურება</i>	<p>მშენებლობა-ექსპლუატაციის დროს გამოყენებული მეთოდების გამო ნებისმიერი ფართობის სასოფლო-სამეურნეო დანიშნულების მიწის ნაყოფიერი ფენის დაბინძურების (ზდკ-ზე გადაჭარბების) რისკები საკმაოდ მაღალია ან პრაქტიკულად გარდაუვალია</p> <p>ან</p> <p>საკმაოდ მაღალია ისეთი სახის ავარიული სიტუაციების განვითარების ალბათობა, რომლის დროსაც შესაძლოა ადგილი ჰქონდეს ნიადაგის-გრუნტის დაბინძურებას 100 მ²-ზე მეტ ფართობზე ან 0,3 მ-ზე მეტ სიღრმეზე.</p>	<p>მშენებლობა-ექსპლუატაციის დროს გამოყენებული მეთოდების გამო არსებობს ნაკლებად ღირებული მიწების ზედაპირული ფენის დაბინძურების (ზდკ-ზე გადაჭარბების) რისკები</p> <p>ან</p> <p>არსებობს ავარიული სიტუაციების განვითარების ალბათობა, რომლის დროსაც შესაძლოა ადგილი ჰქონდეს ნიადაგის-გრუნტის დაბინძურებას 100 მ²-ზე ნაკლებ ფართობზე ან 0,3 მ-ზე ნაკლებ სიღრმეზე.</p>	<p>მოსალოდნელია მხოლოდ ნიადაგის/გრუნტის მცირე, ლოკალური დაბინძურება, რაც ძირითადად გაუთვალისწინებელ შემთხვევებთან შეიძლება იყოს დაკავშირებული. შესაძლებელია დაბინძურებული ნიადაგის ადგილზე გაწმენდის ტექნოლოგიის გამოყენება.</p>

6.6 გეოლოგიურ გარემოზე მოსალოდნელი ზემოქმედების შეფასების კრიტერიუმები

ემოქმედების სახე	შეფასების კრიტერიუმები		
	<i>მნიშვნელოვანი (მაღალი) ზემოქმედება</i>	<i>საშუალო მნიშვნელობის ზემოქმედება</i>	<i>ნაკლებად მნიშვნელოვანი (დაბალი) ზემოქმედება</i>
<p><i>პროექტის გავლენით არსებული გეოლოგიური გარემოს სტაბილურობის დარღვევა, საშიში პროცესების გააქტიურება</i></p>	<p>პროექტის განხორციელება იგეგმება საინჟინრო-გეოლოგიური თვალსაზრისით III სირთულის რელიეფის პირობებში. მიწის სამუშაოების შესრულების პროცესში არსებობს ისეთი საშიში გეოდინამიკური პროცესების გააქტიურების ალბათობა, როგორცაა მეწყერი, ჩამოქცევა, ღვარცოფი და სხვ. ან იგივე სახის პროცესების გააქტიურების რისკები არსებობს ობიექტის ოპერირების პროცესში (ასეთ ობიექტებად შეიძლება განიხილებოდეს ჰიდროტექნიკური ნაგებობები, გვირაბები და სხვ). საჭიროა რთული კონსტრუქციების მქონე დამცავი ნაგებობების მშენებლობა ან პროექტში კორექტივების შეტანა.</p>	<p>პროექტის განხორციელება იგეგმება საინჟინრო-გეოლოგიური თვალსაზრისით II სირთულის რელიეფის პირობებში. მიწის სამუშაოების შესრულების პროცესში ან ოპერირების დროს არსებობს საშიში გეოდინამიკური პროცესების გააქტიურების ალბათობა. თუმცა მარტივი კონსტრუქციების მქონე დამცავი ღონისძიებების გატარების პირობებში შესაძლებელია მათი პრევენცია.</p>	<p>პროექტის განხორციელება იგეგმება ხელსაყრელი რელიეფის პირობებში. საჭირო არ არის მნიშვნელოვანი რესურსების გამოყენება დამცავი კონსტრუქციების მშენებლობისთვის. მოსალოდნელია მხოლოდ მცირე, ლოკალური ეროზიული პროცესების განვითარება.</p>
<p><i>არსებული საინჟინრო-გეოლოგიური პირობების გავლენა საპროექტო ნაგებობებზე</i></p>	<p>გრუნტების საინჟინრო-გეოლოგიური თვისებები არაა დამაკმაყოფილებელია, რისთვისაც საჭიროა ღრმა ფუნდამენტების მოწყობა კლდოვან ქანებზე დაფუძნებისთვის ან საშიში გეოდინამიკური პროცესები საფრთხეს უქმნის ობიექტის მდგრადობას. საჭიროა რთული კონსტრუქციების მქონე დამცავი ნაგებობების მშენებლობა ან პროექტში გარკვეული შეტანა.</p>	<p>გრუნტების საინჟინრო-გეოლოგიური თვისებები საშუალებას იძლევა ობიექტის დაფუძნებისთვის, თუმცა გარკვეული პირობების დაცვით. გარემოს (გრუნტი და გრუნტის წყლები) აგრესიულობის ხარისხი რკინა-ბეტონის მიმართ დამაკმაყოფილებელია. ან საშიში გეოდინამიკური პროცესები გარკვეულ საფრთხეს უქმნის ობიექტის მდგრადობას, თუმცა რისკების გამორიცხვა შესაძლებელია მარტივი კონსტრუქციების მქონე დამცავი ღონისძიებების გატარების პირობებში.</p>	<p>ობიექტი არ წარმოადგენს რთული კონსტრუქციის ნაგებობას, ტერიტორიის ამგები გრუნტების საინჟინრო-გეოლოგიური თვისებები დამაკმაყოფილებელია. შესაბამისად საჭირო არ არის ღრმა ფუნდამენტების მოწყობა ან რაიმე მნიშვნელოვანი ღონისძიებების გატარება საინჟინრო ნაგებობების დაცვის მიზნით.</p>

6.7 ბიოლოგიურ გარემოზე მოსალოდნელი ზემოქმედების შეფასების კრიტერიუმები

ზემოქმედების სახე	შეფასების კრიტერიუმები		
	<i>მნიშვნელოვანი (მაღალი) ზემოქმედება</i>	<i>საშუალო მნიშვნელობის ზემოქმედება</i>	<i>ნაკლებად მნიშვნელოვანი (დაბალი) ზემოქმედება</i>
<i>მცენარეული საფარის სახეობრივი და რაოდენობრივი ცვლილება</i>	<p>პროექტის განხორციელება ითვალისწინებს ენდემური და წითელ ნუსხაში შეტანილი სახეობების განადგურებას ან</p> <p>პროექტის განხორციელება ითვალისწინებს 1 ჰა-ზე მეტი ფართობის გატყიანებული ტერიტორიის ათვისებას ან</p> <p>არსებობს ინვაზიური სახეობების გავრცელების რისკი</p>	<p>პროექტის განხორციელების შედეგად ენდემური და წითელ ნუსხაში შეტანილ სახეობებზე პირდაპირი და ირიბი ზემოქმედების რისკები მინიმალურია ან</p> <p>პროექტის განხორციელება ითვალისწინებს 1 ჰა-ზე ნაკლები ფართობის გატყიანებული ტერიტორიის ათვისებას.</p>	<p>პროექტის განხორციელების შედეგად ენდემური და წითელ ნუსხაში შეტანილ სახეობებზე ზემოქმედების რისკი არ არსებობს. მოსალოდნელია მხოლოდ დაბალი ღირებულების ერთგვაროვანი მცენარეული საფარის განადგურება. არ არსებობს ინვაზიური სახეობების გავრცელების რისკი</p>
<i>ცხოველთა სამყაროს საარსებო გარემოს გაუარესება, ჰაბიტატების დაკარგვა ან ფრაგმენტირება</i>	<p>პროექტის განხორციელება ითვალისწინებს ენდემური და წითელ ნუსხაში შეტანილი ცხოველთა სახეობების არეალის განადგურებას, შევიწროვებას ან წყვეტას. ან</p> <p>მოსალოდნელია პროექტის განხორციელების არეალში გარკვეული სახეობების შემცირება ან პოპულაციების გაქრობა. ან</p> <p>ობიექტი წარმოადგენს ხაზოვან ნაგებობას, რომელიც ქმნის ერთგვარ ბარიერს მიგრირებადი ცხოველებისთვის ან</p> <p>არსებობს ინვაზიური სახეობების გავრცელების რისკი.</p>	<p>პროექტის განხორციელების შედეგად ენდემური და წითელ ნუსხაში შეტანილი ცხოველთა სახეობებზე ზემოქმედება ნაკლებად მოსალოდნელია. არეალი შეიძლება შეუმცირდეს ისეთ ცოცხალ ორგანიზმებს, რომელთაც არ გააჩნიათ შორ მანძილზე მიგრირებას უნარი ან</p> <p>მოსალოდნელია პროექტის განხორციელების არეალში გარკვეული სახეობების რაოდენობრივი ცვლილება, თუმცა მათი განადგურება მოსალოდნელი არ არის.</p>	<p>საპროექტო ტერიტორია განიცდის ანთროპოგენურ დატვირთვას და იგი არ წარმოადგენს ცხოველთა სახეობებისთვის მნიშვნელოვან თავშესაფარს. ტერიტორიაზე ბინადრობს მხოლოდ ადამიანთა საქმიანობას შეგუებული სახეობები, რომელთაც გააჩნიათ მაღალი ეკოლოგიური ვალენტობა. ობიექტი არ წარმოადგენს მიგრირებადი ცხოველების შემაფერხებელ ბარიერს.</p>
<i>ცხოველთა სახეობებზე პირდაპირი ზემოქმედება</i>	<p>პროექტის განხორციელების გამო ადგილი აქვს ცხოველთა სახეობების (მათ შორის ენდემური და წითელ ნუსხაში შეტანილი სახეობების) დაღუპვის რამდენიმე შემთხვევას წლის განმავლობაში.</p>	<p>პროექტის განხორციელების გამო ადგილი აქვს ნაკლებად ღირებული ცხოველთა სახეობების დაღუპვის ერთეულ შემთხვევას წლის განმავლობაში.</p>	<p>ცხოველთა სახეობების დაღუპვა ნაკლებად მოსალოდნელია. ზემოქმედება მოკლევადიანია. უკანონო ნადირობის ფაქტების ზრდის ალბათობა მინიმალურია.</p>

	ან მომატებულია უკანონო ნადირობის ფაქტების ზრდის ალბათობა.		
<u>დაცულ ტერიტორიებზე პირდაპირი ან ირიბი ზეგავლენა</u>	დაცილების მანძილის სიმცირის და მშენებლობა-ექსპლუატაციის პროცესში გამოყენებული მეთოდების გამო არსებობს პირდაპირი ან ირიბი ხანგძლივი ზემოქმედების რისკები დაცულ ტერიტორიებზე.	მშენებლობა-ექსპლუატაციის პროცესში გამოყენებული მეთოდების გამო არსებობს ირიბი ზემოქმედების რისკები დაცულ ტერიტორიებზე, თუმცა ზემოქმედება არ არის ხანგრძლივი.	დაშორების დიდი მანძილის გამო დაცულ ტერიტორიებზე ზემოქმედება ნაკლებად მოსალოდნელია.

6.8 ვიზუალურ-ლანდშაფტურ გარემოზე ზემოქმედების შეფასების კრიტერიუმები

ზემოქმედების სახე	შეფასების კრიტერიუმები		
	<u>მნიშვნელოვანი (მაღალი) ზემოქმედება</u>	<u>საშუალო მნიშვნელობის ზემოქმედება</u>	<u>ნაკლებად მნიშვნელოვანი (დაბალი) ზემოქმედება</u>
<u>ლანდშაფტური ზემოქმედება</u>	პროექტის განხორციელება იგეგმება იშვიათი და მაღალი მნიშვნელობის ლანდშაფტის ფარგლებში. ანალოგიური ტიპის ლანდშაფტი იშვიათია. ან ლანდშაფტი და მისი შემადგენელი კომპონენტები პრაქტიკულად ხელუხლებელია. გააჩნია ბუნებრიობის მაღალი ხარისხი.	პროექტის განხორციელება იგეგმება რეგიონალური და ლოკალური მნიშვნელობის ლანდშაფტის ფარგლებში. ან ლანდშაფტი და მისი შემადგენელი კომპონენტები ნაწილობრივ სახეცვლილია ადამიანის სამეურნეო საქმიანობის გავლენით. გააჩნია ბუნებრიობის საშუალო ხარისხი.	პროექტის განხორციელება იგეგმება დაბალი მნიშვნელობის ლანდშაფტის ფარგლებში. შესაძლებელია მისი ჩანაცვლება. ან ლანდშაფტი და მისი შემადგენელი კომპონენტები ძალზედ გაღარიბებულია ადამიანის სამეურნეო საქმიანობით.
<u>ვიზუალური ცვლილება</u>	საპროექტო ტერიტორია ადვილად შესამჩნევია დაკვირვების მრავალი ადგილიდან. საქმიანობის განხორციელება მნიშვნელოვან გავლენას ახდენს ადგილობრივი მოსახლეობის ან ტურისტების ვიზუალურ ეფექტზე.	საპროექტო ტერიტორია შესამჩნევია დაკვირვების რამდენიმე ადგილიდან, რომლებიც ტურისტული მნიშვნელობით არ გამოირჩევა.	საპროექტო ტერიტორია თითქმის შეუმჩნეველია. მშენებლობა-ექსპლუატაცია მინიმალურ გავლენას მოახდენს მოსახლეობის ან მგზავრების ვიზუალურ ეფექტზე.

6.9 სოციალურ გარემოზე ზემოქმედების შეფასების კრიტერიუმები

ზემოქმედების სახე	შეფასების კრიტერიუმები		
	<i>მნიშვნელოვანი (მაღალი) ზემოქმედება</i>	<i>საშუალო მნიშვნელობის ზემოქმედება</i>	<i>ნაკლებად მნიშვნელოვანი (დაბალი) ზემოქმედება</i>
<i>დადებითი ზემოქმედება</i>			
<i>შემოსავლების ზრდა ბიუჯეტში</i>	შემოსავლების ზრდა ცენტრალურ ბიუჯეტში	მნიშვნელოვნად გაიზარდა ადგილობრივი ბიუჯეტის შემოსავლები	ადგილობრივი ბიუჯეტის შემოსავლების ზრდა უმნიშვნელოა
<i>დასაქმება და მოსახლეობის შემოსავლების ზრდა</i>	ადგილობრივი მოსახლეობიდან 70% სამუშაო ძალის დაქირავების შესაძლებლობა ან ქალაქის ადგილობრივი მაცხოვრებლებიდან 40% სამუშაო ძალის დაქირავების შესაძლებლობა ან მაღალმთიანი სოფლების ადგილობრივი მაცხოვრებლებიდან 20% სამუშაო ძალის დაქირავების შესაძლებლობა	ჯამურად 30-დან 100-მდე ადამიანის დასაქმების შესაძლებლობა. ან ადგილობრივი სოფლის 10-დან 30-მდე ადამიანის დასაქმების შესაძლებლობა. ან მაღალმთიანი სტატუსის მქონე სოფლის რამდენიმე მაცხოვრებლის დასაქმების შესაძლებლობა.	10-მდე ადამიანის დასაქმების შესაძლებლობა.
<i>სატრანსპორტო ინფრასტრუქტურის გაუმჯობესება</i>	საერთაშორისო, შიდასახელმწიფოებრივი და რეგიონული მნიშვნელობის გზების ტექნიკური მდგომარეობის გაუმჯობესება, სატრანსპორტო ინტენსივობის განტვირთვის მაღალი ალბათობა.	რამდენიმე ან მაღალმთიანი სტატუსის მქონე სოფლის გზების ტექნიკური მდგომარეობის გაუმჯობესება და გადაადგილების გამარტივება.	სოფლის გზების რეაბილიტაცია და გადაადგილების გამარტივება.
<i>სხვა სახის სოციალურ-ეკონომიკური სარგებელი</i>	ქვეყნის, რეგიონული ან მუნიციპალური მასშტაბით, ან მაღალმთიანი სტატუსის მქონე რამდენიმე სოფლისთვის: <ul style="list-style-type: none"> • ნარჩენების მართვის პირობების გაუმჯობესება ; • წყალმომარაგების და წყალარინების პირობების გაუმჯობესება ; • ელექტრომომარაგების და გაზომომარაგების პირობების გაუმჯობესება ; • სხვა სახის რესურსებზე 	რამდენიმე ან მაღალმთიანი სტატუსის მქონე სოფლისთვის : <ul style="list-style-type: none"> • ნარჩენების მართვის პირობების გაუმჯობესება ; • წყალმომარაგების და წყალარინების პირობების გაუმჯობესება ; • ელექტრომომარაგების და გაზომომარაგების პირობების გაუმჯობესება ; • სხვა სახის რესურსებზე ხელმისაწვდომების შესაძლებლობის გაზრდა . 	სხვადასხვა სახის სოციალურ-ეკონომიკური სარგებელი ვრცელდება მხოლოდ რამდენიმე ოჯახზე (კომლზე).

	ხელმისაწვდომების შესაძლებლობის გაზრდა .		
უარყოფითი ზემოქმედება			
<p><u>განსახლება, კერძო საკუთრების გამოყენების საჭიროება</u></p>	<p>ფიზიკური განსახლების ერთი ან რამდენიმე შემთხვევა. ან ეკონომიკური განსახლების 10-ზე მეტი შემთხვევა. ან ეკონომიკური განსახლების ერთი ან რამდენიმე შემთხვევა მაღალმთიანი სტატუსის მქონე სოფელში.</p>	<p>ეკონომიკური განსახლების 10-მდე შემთხვევა. საკომპენსაციო ღონისძიებების გატარების პრობლემაში მოსახელობის უკმაყოფილება მოსალოდნელი არ არის,</p>	<p>ფიზიკური და ეკონომიკური განსახლება მოსალოდნელი არ არის. შესაძლებელია საჭირო გახდეს კერძო მფლობელობაში არსებული ნაკვეთების და ობიექტების დროებითი გამოყენება, რისთვისაც გათვალისწინებულია შესაბამისი საკომპენსაციო ღონისძიებები</p>
<p><u>სატრანსპორტო ინფრასტრუქტურის გაუარესება</u></p>	<p>საერთაშორისო, შიდასახელმწიფოებრივი და რეგიონული მნიშვნელობის გზების ტექნიკური მდგომარეობის გაუარესება, სატრანსპორტო ინტენსივობის მნიშვნელოვანი გაზრდა</p>	<p>რამდენიმე ან მაღალმთიანი სტატუსის მქონე სოფლის გზების ტექნიკური მდგომარეობის გაუარესება ან სატრანსპორტო ინტენსივობის მნიშვნელოვანი გაზრდა, თუმცა ზემოქმედება დროებითია</p>	<p>ადგილობრივი გზების გაუარესება და სატრანსპორტო ინტენსივობის მნიშვნელოვანი ზრდა მოსალოდნელი არ არის.</p>
<p><u>სხვა სახის ნეგატიური სოციალური ეკონომიკური ეფექტი</u></p>	<p>ქვეყნის, რეგიონული ან მუნიციპალური მასშტაბით, ან მაღალმთიანი სტატუსის მქონე რამდენიმე სოფლისთვის:</p> <ul style="list-style-type: none"> • ნარჩენების მართვის პრობლემის გაუარესება ან ნაგავსაყრელების გადატვირთვა; • წყალმომარაგების და წყალარინების პრობლემის გაუარესება ან შესაბამისი სისტემების გადატვირთვა; • სხვა სახის რესურსებზე ხელმისაწვდომების შეზღუდვა და სხვ. 	<p>რამდენიმე ან მაღალმთიანი სტატუსის მქონე სოფლისთვის:</p> <ul style="list-style-type: none"> • ნარჩენების მართვის პრობლემის გაუარესება და ნაგავსაყრელების გადატვირთვა; • წყალმომარაგების და წყალარინების პრობლემის გაუარესება ან შესაბამისი სისტემების გადატვირთვა; • სხვა სახის რესურსებზე ხელმისაწვდომების შეზღუდვა და სხვ. 	<p>რამდენიმე ოჯახისთვის :</p> <ul style="list-style-type: none"> • ნარჩენების მართვის პრობლემის გაუარესება და ნაგავსაყრელების გადატვირთვა; • წყალმომარაგების და წყალარინების პრობლემის გაუარესება ან შესაბამისი სისტემების გადატვირთვა; • სხვა სახის რესურსებზე ხელმისაწვდომების შეზღუდვა და სხვ. <p>თუმცა შესაძლებელია პრობლემის გადაჭრის ალტერნატიული გზების მოძიება.</p>

6.10 ისტორიულ-კულტურულ ძეგლებზე ზემოქმედების შეფასების კრიტერიუმები

ზემოქმედების სახე	შეფასების კრიტერიუმები		
	<i>მნიშვნელოვანი (მაღალი) ზემოქმედება</i>	<i>საშუალო მნიშვნელობის ზემოქმედება</i>	<i>ნაკლებად მნიშვნელოვანი (დაბალი) ზემოქმედება</i>
<i>ისტორიულ-კულტურული ძეგლების დაზიანება</i>	დაცილების მანძილის სიმცირის და მშენებლობა-ექსპლუატაციის პროცესში გამოყენებული მეთოდების გამო არსებობს საერთაშორისო ან ადგილობრივი მნიშვნელობის ისტორიულ-კულტურული მემკვიდრეობის ძეგლების დაზიანების ალბათობა.	დაცილების მანძილის სიმცირის და მშენებლობა-ექსპლუატაციის პროცესში გამოყენებული მეთოდების გამო არსებობს ადგილობრივი მნიშვნელობის ისტორიულ-კულტურული მემკვიდრეობის ძეგლების დაზიანების ალბათობა.	დაშორების დიდი მანძილის გამო ისტორიულ-კულტურული მემკვიდრეობის ძეგლების დაზიანება ნაკლებად მოსალოდნელია.
<i>არქეოლოგიური ძეგლების გაუთვალისწინებელი დაზიანება</i>	საპროექტო ტერიტორიის ისტორიული გამოყენებიდან გამომდინარე არსებობს არქეოლოგიური ძეგლების გვიანი გამოვლენის ალბათობა.		ტერიტორია საკმაოდ ანთროპოგენულია. შესაბამისად არქეოლოგიური ძეგლების გვიანი გამოვლენის შესაძლებლობა მინიმალურია.

7 პროექტის გარემოზე ზემოქმედების დახასიათება და მნიშვნელობის შეფასება

პროექტის სპეციფიკისა და გარემოსდაცვითი შეფასების კოდექსის მოთხოვნების საფუძველზე წინამდებარე დოკუმენტში განხილულია შემდეგი სახის ზემოქმედებები:

- ატმოსფერული ჰაერის დაბინძურება, უსიამოვნო სუნის გავრცელება;
- შესაძლო ზემოქმედება კლიმატზე/მიკროკლიმატზე;
- ხმაური და ვიბრაცია;
- გეოლოგიური რისკები;
- ჰიდროლოგიური რისკები;
- ზედაპირული და გრუნტის წყლების დაბინძურების რისკები;
- ზემოქმედება ნიადაგზე/გრუნტზე, დაბინძურების რისკები;
- ზემოქმედება ბიოლოგიურ გარემოზე, მათ შორის დაცულ ტერიტორიებზე;
- ზემოქმედება ტყის რესურსებზე;
- ნარჩენების წარმოქმნით და გავრცელებით მოსალოდნელი ზემოქმედება;
- ვიზუალურ-ლანდშაფტური ცვლილება;
- ზემოქმედება სოციალურ-ეკონომიკურ გარემოზე;
- ზემოქმედება სატრანსპორტო პირობებზე;
- ადამიანის ჯანმრთელობასა და უსაფრთხოებასთან დაკავშირებული რისკები.

ქვემოთ მოკლედ დახასიათებულია ზემოქმედების თითოეული სახე.

აქვე უნდა აღინიშნოს, რომ ჩამოთვლილი ზემოქმედებები მეტად დამახასიათებელი იქნება ჩამდინარე წყლების გამწმენდი ნაგებობის ტერიტორიისთვის (საქმიანობის ორივე ეტაპზე). საკანალიზაციო ქსელის მშენებლობის დროს მოსალოდნელი ზემოქმედებები იქნება ძირითადად დროებითი ხასიათის, უმნიშვნელო, და გაცილებით ადვილად მართვადი. კანალიზაციის ქსელის ექსპლუატაციის ეტაპზე კი ზემოქმედებების უმეტესობა მოსალოდნელი არ არის.

7.1 ატმოსფერული ჰაერის დაბინძურება, უსიამოვნო სუნის გავრცელება

7.1.1 მშენებლობის ეტაპი:

მშენებლობის ეტაპი: როგორც აღინიშნა, მშენებლობის ეტაპზე სამშენებლო ბანაკის, მათ შორის ემისიების გამომწვევი სტაციონალური ობიექტების მოწყობა დაგეგმილი არ არის. მშენებლობისთვის საჭირო ინერტული და სამშენებლო მასალები, შემოტანილი იქნება მზა სახით.

მშენებლობის ეტაპზე ატმოსფერულ ჰაერში ემისიების წარმომქმნელი იქნება მხოლოდ არაორგანიზებული წყაროები, კერძოდ: სატრანსპორტო და სამშენებლო ტექნიკის ფუნქციონირება-გადაადგილება, მასალების დატვირთვა-გადმოტვირთვა, მიწის და მცირე მოცულობის რკინა-ბეტონის სამუშაოები და სხვა. დაბინძურება ძირითადად მოსალოდნელია არაორგანიზებული მტვერით. ასევე ადგილი ექნება წვის პროდუქტების ემისიებს. გამწმენდი ნაგებობის სამშენებლო ტერიტორიიდან მოსახლეობის დაშორების მანძილი საკმაოდ მცირეა. მასალების და კონსტრუქციების ტრანსპორტირების დერეფანი კი დასახლებულ პუნქტებში (მათ შორის დაბა შუახევი) გადის. მიუხედავად ამისა, ზემოქმედება არ იქნება მნიშვნელოვანი, ვინაიდან სამუშაოები წარიმართება მაქსიმუმ 2 წელიწადის განმავლობაში. ამავე დროს ემისიების ძირითადი წყაროების ერთდროული ფუნქციონირება მოხდება იშვიათ შემთხვევებში და ისიც ხანმოკლე პერიოდით.

რაც შეეხება საკანალიზაციო ქსელის არეალში დაგეგმილი სამუშაოების შედეგად ატმოსფერულ ჰაერში მავნე ნივთიერებების ემისიებს რისკებს: ზემოქმედების წყაროები (სამშენებლო ტექნიკა და სატრანსპორტო საშუალებები) და ძირითადი დამაბინძურებელი ნივთიერებები

(არაორგანული მტვერი და წვის პროდუქტები) იქნება იგივე, რაც წარმოიქმნება გამწმენდი ნაგებობის სამშენებლო მოედანზე. თუმცა კონკრეტულ რეცეპტორებზე ზემოქმედების მნიშვნელობა იქნება კიდევ უფრო ნაკლები, ვინაიდან ობიექტი წარმოადგენს ხაზობრივ ნაგებობას. თითოეულ უბანზე სამუშაოები წარიმართება მცირე ხანგრძლივობით და შემდგომ ზემოქმედების წყაროები გადაინაცვლებს მომდევნო სამშენებლო უბანზე.

ქვემოთ მოყვანილია გამწმენდი ნაგებობის მშენებლობის ეტაპზე ატმოსფერულ ჰაერში მავნე ნივთიერებების ემისიების რაოდენობრივი ანგარიში და გაბნევის მოდელირების შედეგები.

7.1.1.1 გამწმენდი ნაგებობის მშენებლობის ეტაპზე ატმოსფერულ ჰაერში მავნე ნივთიერებების ემისიების რაოდენობრივი ანგარიში და გაბნევის მოდელირების შედეგები

ატმოსფერული ჰაერის შესაძლო დაბინძურების ხარისხის შეფასებისათვის გამოყენებულია მიდგომა, სადაც გათვალისწინებულია ტიპიური სამშენებლო ტექნიკის ფუნქციონირება.

აღნიშნულ სამუშაოთა ნუსხიდან შეფასებულია და გაანგარიშებულია მოსალოდნელი ემისიები ატმოსფერულ ჰაერში ისეთი ტექნოლოგიური პროცესებიდან, როგორცაა მიწის სამუშაოების შესრულება. ამ ოპერაციების განხორციელებისათვის გათვალისწინებულია მთელი რიგი მანქანა-მექანიზმების ექსპლუატაცია და სხვა საჭირო მატერიალური რესურსების გამოყენება.

გამომდინარე ზემოთაღნიშნულიდან იდენტიფიცირებულია დაბინძურების შემდეგი ძირითადი წყაროები: ექსკავატორი, ბულდოზერი და თვითმცლელი. ეს მექანიზმები მუშაობენ საწვავის გამოყენებით და მათი გამონაბოლქვი შეფასებულია საექსპლუატაციო სიმძლავრის მიხედვით.

გათვალისწინებულია მუშაობის ინტენსიობა და გამოყენებული სახარჯი საწვავის რაოდენობა, რის მიხედვითაც დაანგარიშებულია მავნე ნივთიერებათა გაფრქვევა ატმოსფერულ ჰაერში.

7.1.1.2 დამაბინძურებელ ნივთიერებათა ზღვრულად დასაშვები კონცენტრაციები:

მშენებლობის ეტაპზე გაფრქვეული მავნე ნივთიერებების მაქსიმალური ერთჯერადი და საშუალო დღეღამური ზღვრულად დასაშვები კონცენტრაციები [5] მოცემულია ცხრილში.

ცხრილი . ატმოსფერულ ჰაერში მავნე ნივთიერებათა ზღვრულად დასაშვები კონცენტრაციები

№	მავნე ნივთიერების დასახელება	კოდი	ზღვრულად დასაშვები კონცენტრაცია (ზ.დ.კ) მგ/მ ³	
			მაქსიმალური ერთჯერადი	საშუალო დღეღამური
1	აზოტის დიოქსიდი	301	0,2	0,04
2	აზოტის ოქსიდი	304	0,4	0,06
3	ჰვარტლი	328	0,15	0,05
4	გოგირდის დიოქსიდი	330	0,5	0,05
6	ნახშირბადის ოქსიდი	337	5,0	3,0
7	ნახშირწყალბადების ნავთის ფრაქცია	2732	1,2	-
9	შეწონილი ნაწილაკები-მტვერი	2902	0,5	0,15

7.1.1.3 ემისიის გაანგარიშება საგზაო-სამშენებლო მანქანის (ექსკავატორი) მუშაობისას (გ-11)

გაანგარიშება შესრულებულია შემდეგი მეთოდური მითითებების თანახმად [11].

დამაბინძურებელ ნივთიერებათა გამოყოფის წყაროს წარმოადგენს საგზაო-სამშენებლო მანქანების ძრავები მუშაობისას დატვირთვისა და უქმი სვლის რეჟიმში.

დამაბინძურებელ ნივთიერებათა ემისიის რაოდენობრივი და თვისობრივი მახასიათებლები საგზაო-სამშენებლო მანქანებიდან მოცემულია ცხრილში.

ცხრილი. დამაბინძურებელ ნივთიერებათა ემისიის რაოდენობრივი და თვისობრივი მახასიათებლები საგზაო-სამშენებლო მანქანებიდან

დამაბინძურებელი ნივთიერება		მაქსიმალური ემისია, გ/წმ	წლიური ემისია, ტ/წელ
კოდი	დასახელება		
301	აზოტის დიოქსიდი	0,0197827	0,1139482
304	აზოტის ოქსიდი	0,0032147	0,0185166
328	ჰვარტლი	0,0028406	0,0163616
330	გოგირდის დიოქსიდი	0,0020878	0,0120256
337	ნახშირბადის ოქსიდი	0,0163628	0,0942496
2732	ნახშირწყალბადების ნავთის ფრაქცია	0,0046744	0,0269248

გაანგარიშება შესრულებულია საგზაო-სამშენებლო მანქანების (სსმ) გარდამავალი პერიოდის ტემპერატურის პირობებში. სამუშაო დღეების რ-ბა-200.

საწყისი მონაცემები დამაბინძურებელ ნივთიერებათა გამოყოფის გაანგარიშებისათვის მოცემულია ცხრილში.

ცხრილი. გაანგარიშების საწყისი მონაცემები

საგზაო-სამშენებლო მანქანების (სსმ) დასახელება	უქმი სვლის რეჟიმზე, წთ;	რ-ბა	ერთი მანქანის მუშაობის დრო							მუშა დღეების რ-ბა
			დღეში, სთ				30 წთ-ში, წთ			
			სულ	დატვირთვის გარეშე	დატვირთვით	უქმი სვლა	დატვირთვის გარეშე	დატვირთვით	უქმი სვლა	
ექსკავატორი მუხლუხა სსმ, სიმძლავრით 36-60 კვტ(49-82 ცხ.ძ)		1 (1)	8	3,2	3,46667	1,33333	12	13	5	200

მიღებული პირობითი აღნიშვნები, საანგარიშო ფორმულები, აგრეთვე საანგარიშო პარამეტრები და მათი დასაბუთება მოცემულია ქვემოთ:

i-ური ნივთიერების მაქსიმალური -ერთჯერადი ემისია ხორციელდება ფორმულით:

$$G_i = \sum_{k=1}^k (m_{DB\ ik} \cdot t_{DB} + 1,3 \cdot m_{DB\ ik} \cdot t_{HAIP} + m_{XX\ ik} \cdot t_{XX}) \cdot N_k / 1800, \text{ გ/წმ};$$

სადაც

$m_{DB\ ik}$ – *k*-ური ჯგუფისათვის *i*-ური ნივთიერების კუთრი ემისია მანქანის მოძრაობისას დატვირთვის გარეშე, გ/წთ;

$1,3 \cdot m_{DB\ ik}$ – *k*-ური ჯგუფისათვის *i*-ური ნივთიერების კუთრი ემისია მანქანის მოძრაობისას დატვირთვით, გ/წთ;

$m_{XX\ ik}$ – *k*-ური ჯგუფისათვის *i*-ური ნივთიერების კუთრი ემისია მანქანის მოძრაობისას უქმი სვლის რეჟიმზე, გ/წთ;

t_{DB} - მანქანის მოძრაობის დრო 30 წთ-იან ინტერვალში დატვირთვის გარეშე, წთ;

t_{HAITP} - მანქანის მოძრაობის დრო 30 წთ-იან ინტერვალში დატვირთვით, წთ;

t_{XX} - მანქანის მოძრაობის დრო 30 წთ-იან ინტერვალში უქმი სვლის რეჟიმზე, წთ;

N_k - k -ური ჯგუფის მანქანების რ-ბა, რომლებიც მუშაობენ ერთდროულად 30 წთ-იან ინტერვალში.

i -ური ნივთიერების ჯამური ემისია საგზაო მანქანებიდან გაიანგარიშება ფორმულით:

$$M_i = \sum_{k=1}^k (m_{DB\ ik} \cdot t'_{DB} + 1,3 \cdot m_{DB\ ik} \cdot t'_{HAITP} + m_{XX\ ik} \cdot t'_{XX}) \cdot 10^{-6}, \text{ ტ/წელ};$$

სადაც t'_{DB} - k -ური ჯგუფის მანქანების მოძრაობის ჯამური დრო დატვირთვის გარეშე, წთ;

t'_{HAITP} - k -ური ჯგუფის მანქანების მოძრაობის ჯამური დრო დატვირთვით, წთ;

t'_{XX} - k -ური ჯგუფის მანქანების მოძრაობის ჯამური დრო უქმი სვლის რეჟიმზე, წთ;

დამაბინძურებელ ნივთიერებათა კუთრი ემისია საგზაო-სამშენებლო მანქანების მუშაობისას, მოცემულია ცხრილში.

ცხრილი. დამაბინძურებელ ნივთიერებათა კუთრი ემისია საგზაო-სამშენებლო მანქანების მუშაობისას, გ/წთ

საგზაო-სამშენებლო მანქანების (სსმ) ტიპი	დამაბინძურებელი ნივთიერება	მოძრაობა	უქმი სვლა
ექსკავატორი მუხლუხა სსმ, სიმძლავრით 36-60 კვტ(49-82 ცხ.დ)	აზოტის დიოქსიდი	1,192	0,232
	აზოტის ოქსიდი	0,1937	0,0377
	ჰვარტლი	0,17	0,04
	გოგირდის დიოქსიდი	0,12	0,058
	ნახშირბადის ოქსიდი	0,77	1,44
	ნახშირწყალბადების ნავთის ფრაქცია	0,26	0,18

დამაბინძურებელ ნივთიერებათა წლიური და მაქსიმალური ერთჯერადი ემისიის გაანგარიშება მოცემულია ქვემოთ.

$$G_{301} = (1,192 \cdot 12 + 1,3 \cdot 1,192 \cdot 13 + 0,232 \cdot 5) \cdot 1/1800 = 0,0197827 \text{ გ/წმ}$$

$$M_{301} = (1,192 \cdot 1 \cdot 200 \cdot 3,2 \cdot 60 + 1,3 \cdot 1,192 \cdot 1 \cdot 200 \cdot 3,46667 \cdot 60 + 0,232 \cdot 1 \cdot 200 \cdot 1,333333 \cdot 60) \cdot 10^{-6} = 0,1139482 \text{ ტ/წელ};$$

$$G_{304} = (0,1937 \cdot 12 + 1,3 \cdot 0,1937 \cdot 13 + 0,0377 \cdot 5) \cdot 1/1800 = 0,0032147 \text{ გ/წმ}$$

$$M_{304} = (0,1937 \cdot 1 \cdot 200 \cdot 3,2 \cdot 60 + 1,3 \cdot 0,1937 \cdot 1 \cdot 200 \cdot 3,46667 \cdot 60 + 0,0377 \cdot 1 \cdot 200 \cdot 1,333333 \cdot 60) \cdot 10^{-6} = 0,0185166 \text{ ტ/წელ};$$

$$G_{328} = (0,17 \cdot 12 + 1,3 \cdot 0,17 \cdot 13 + 0,04 \cdot 5) \cdot 1/1800 = 0,0028406 \text{ გ/წმ}$$

$$M_{328} = (0,17 \cdot 1 \cdot 200 \cdot 3,2 \cdot 60 + 1,3 \cdot 0,17 \cdot 1 \cdot 200 \cdot 3,46667 \cdot 60 + 0,04 \cdot 1 \cdot 200 \cdot 1,333333 \cdot 60) \cdot 10^{-6} = 0,0163616 \text{ ტ/წელ};$$

$$G_{330} = (0,12 \cdot 12 + 1,3 \cdot 0,12 \cdot 13 + 0,058 \cdot 5) \cdot 1/1800 = 0,0020878 \text{ გ/წმ}$$

$$M_{330} = (0,12 \cdot 1 \cdot 200 \cdot 3,2 \cdot 60 + 1,3 \cdot 0,12 \cdot 1 \cdot 200 \cdot 3,46667 \cdot 60 + 0,058 \cdot 1 \cdot 200 \cdot 1,333333 \cdot 60) \cdot 10^{-6} = 0,0120256 \text{ ტ/წელ};$$

$$G_{337} = (0,77 \cdot 12 + 1,3 \cdot 0,77 \cdot 13 + 1,44 \cdot 5) \cdot 1/1800 = 0,0163628 \text{ გ/წმ}$$

$$M_{337} = (0,77 \cdot 1 \cdot 200 \cdot 3,2 \cdot 60 + 1,3 \cdot 0,77 \cdot 1 \cdot 200 \cdot 3,46667 \cdot 60 + 1,44 \cdot 1 \cdot 200 \cdot 1,333333 \cdot 60) \cdot 10^{-6} = 0,0942496 \text{ ტ/წელ};$$

$$G_{2732} = (0,26 \cdot 12 + 1,3 \cdot 0,26 \cdot 13 + 0,18 \cdot 5) \cdot 1/1800 = 0,0046744 \text{ გ/წმ}$$

$$M_{2732} = (0,26 \cdot 1 \cdot 200 \cdot 3,2 \cdot 60 + 1,3 \cdot 0,26 \cdot 1 \cdot 200 \cdot 3,46667 \cdot 60 + 0,18 \cdot 1 \cdot 200 \cdot 1,333333 \cdot 60) \cdot 10^{-6} = 0,0269248 \text{ ტ/წელ};$$

ექსკავატორის მუშაობისას შეწონილი ნაწილაკების(2902) მაქსიმალური ერთჯერადი გაფრქვევა განისაზღვრება ფორმულით [9]:

$$M = Q_{ექს} \times E \times K_{ექს} \times K_1 \times K_2 \times N/T_{03}, \text{ გ/წმ, სადაც:}$$

$$Q_{ექს} = \text{მტვრის კუთრი გამოყოფა } 1\text{მ}^3 \text{ გადატვირთული მასალისგან, გ/მ}^3 \text{ [4,8]}$$

$$E - \text{ციცხვის ტევადობა, მ}^3 \text{ [0,7-1]}$$

$$K_{ექს} - \text{ექსკავაციის კოეფიციენტი. [0,91]}$$

K_1 - ქარის სიჩქარის კოეფ. ($K_1=1,2$);

K_2 - ტენიანობის კოეფ. ($K_2=0,2$);

N -ერთდროულად მომუშვე ტექნიკის რ-ბა (ერთეული);

T_{30} -ექსკავატორის ციკლის დრო, წმ. [30]

$$M_{2902} = Q_{ტეს} \times E \times K_1 \times K_2 \times N / T_{30} = 4,8 \times 1 \times 0,91 \times 1,2 \times 0,2 \times 1/30 = 0,035 \text{ გ/წმ.}$$

ექსკავატორის მუშაობისას შეწონილი ნაწილაკების ჯამური გაფრქვევა განისაზღვრება ფორმულით:

$$G_{2902} = M \times 3600 \times T \times 10^{-6} = 0,035 \times 3600 \text{წმ} \times 8 \text{სთ} \times 200 \text{დღ} \times 10^{-6} = 0,201 \text{ ტ/წელ.}$$

7.1.1.4 ემისიის გაანგარიშება საგზაო-სამშენებლო მანქანის (ბულდოზერი) მუშაობისას (გ-10)

აირადი ნივთიერებების ემისია იდენტურია ექსკავატორის [11].

საგზაო სამშენებლო მანქანის (ბულდოზერის) მუშაობისას შეწონილი ნაწილაკების(2902) გაფრქვევის გაანგარიშება [9] :

$$G = (Q_{ბულ} \times Q_{სიბ} \times V \times K_1 \times K_2 \times N) / (T_{ბგ} \times K_{გგ}), \text{ გ/წმ};$$

სადაც:

$Q_{ბულ}$ - მტვრის კუთრი გამოყოფა 1ტ. გადასატანი მასალისაგან, გ/ტ -0,74

$Q_{სიბ}$ - ქანის სიმკვრივე (ტ/მ³-1,6).

K_1 - ქარის სიჩქარის კოეფ. ($K_1=1,2$);

K_2 - ტენიანობის კოეფ. ($K_2=0,2$);

N -ერთდროულად მომუშვე ტექნიკის რ-ბა (ერთეული);

V - პრიზმის გადაადგილების მოცულობა (მ³) 3,5

$T_{ბგ}$ - ბულდოზერის ციკლის დრო, წმ, 80.

$K_{გგ}$ - ქანის გაფხვიერების კოეფ. ($K_{გგ} -1,15$)

$$G_{2902} = (Q_{ბულ} \times Q_{სიბ} \times V \times K_1 \times K_2 \times N) / (T_{ბგ} \times K_{გგ}) = 0,74 \times 1,6 \times 3,5 \times 1,2 \times 0,2 \times 1 / (80 \times 1,15) = 0,011 \text{ გ/წმ}$$

ბულდოზერის მუშაობისას შეწონილი ნაწილაკების ჯამური გაფრქვევა განისაზღვრება ფორმულით:

$$G = M_{2902} \times 3600 \times T \times 10^{-6} = 0,011 \times 3600 \text{წმ} \times 8 \text{სთ} \times 200 \text{დღ} \times 10^{-6} = 0,063 \text{ ტ/წელ.}$$

7.1.1.5 ემისიის გაანგარიშება საგზაო-სამშენებლო მანქანის (თვითმცლელი) მუშაობისას (გ-12)

გაანგარიშება შესრულებულია შემდეგი მეთოდური მითითებების თანახმად [11].

დამაბინძურებელ ნივთიერებათა გამოყოფის წყაროს წარმოადგენს ავტომანქანის ძრავა, მისი მოძრაობისას მიმდებარე ტერიტორიაზე.

დამაბინძურებელ ნივთიერებათა ემისიის რაოდენობრივი და თვისობრივი მახასიათებლები ავტოტრანსპორტის მოძრაობისას მოცემულია ცხრილში.

ცხრილი. დამაბინძურებელ ნივთიერებათა ემისიის რაოდენობრივი და თვისობრივი მახასიათებლები ავტოტრანსპორტის მოძრაობისას

დამაბინძურებელი ნივთიერება		მაქსიმალური ემისია, გ/წმ	წლიური ემისია, ტ/წელ
კოდი	დასახელება		
301	აზოტის დიოქსიდი	0,0008889	0,00512
304	აზოტის ოქსიდი	0,0001444	0,000832
328	ჰვარტლი	0,0000833	0,00048
330	გოგირდის დიოქსიდი	0,00015	0,000864
337	ნახშირბადის ოქსიდი	0,0016944	0,00976
2732	ნახშირწყალბადების ნავთის ფრაქცია	0,0002778	0,0016

საწყისი მონაცემები დამაბინძურებელ ნივთიერებათა გამოყოფის გაანგარიშებისათვის მოცემულია ცხრილში.

ცხრილი. გაანგარიშების საწყისი მონაცემები

დასახელება	მანქანის ტიპი	ავტომანქანების რაოდენობა		ერთდროულობა
		საშუალო დღის განმავლობაში	მაქსიმალური რაოდენობა 1 სთ-ში	
თვითმცლელი	ტვირთამწეობა-8->16ტ. დიზელი	8	1	+

მიღებული პირობითი აღნიშვნები, საანგარიშო ფორმულები, აგრეთვე საანგარიშო პარამეტრები და მათი დასაბუთება მოცემულია ქვემოთ:

i-ური ნივთიერების ემისია ერთი *k*-ური ტიპის მანქანის მოძრაობისას M_{PPi} ხორციელდება ფორმულებით:

$$M_{PPi} = \sum_{k=1}^k m_{L ik} \cdot L \cdot N_k \cdot D_p \cdot 10^{-6}, \text{ ტ/წელ};$$

სადაც $m_{L ik}$ — *i*-ური ნივთიერების კუთრი ემისია *k*-ური ჯგუფის ავტოს მოძრაობისას 10-20კმსიჩქარით,

L - საანგარიშო მანძილი, კმ;

N_k - *k*-ური ჯგუფის ავტომანქანების საშუალო რ-ბა დღის განმავლობაში.

D_p - მუშა დღეების რ-ბა წელ-ში.

i-ური დამაბინძურებელი ნივთიერების მაქსიმალური ერთჯერადი ემისია *G_i* იანგარიშება ფორმულით:

$$G_i = \sum_{k=1}^k m_{L ik} \cdot L \cdot N_k / 3600, \text{ გ/წმ};$$

სადაც N_k – *k*-ური ჯგუფის ავტომობილების რ-ბა, რომლებიც მოძრაობენ საანგარიშო მანძილზე 1 სთ-ში, რომლითაც ხასიათდება მოძრაობის მაქსიმალური ინტენსივობა.

დამაბინძურებელ ნივთიერებათა კუთრი ემისია სატვირთო მანქანებისაგან მოძრაობის პროცესში მოცემულია ცხრილში.

ცხრილი. დამაბინძურებელ ნივთიერებათა კუთრი ემისია სატვირთო მანქანებისაგან მოძრაობის პროცესში

ტიპი	დამაბინძურებელი ნივთიერება	გარბენი, გ/კმ		
თვითმცლელი, >16ტონა, დიზელის ძრავზე	აზოტის დიოქსიდი	3,2	2,72	3,2
	აზოტის ოქსიდი	0,52	0,442	0,52
	ჰვარტლი	0,3	0,2	0,3
	გოგირდის დიოქსიდი	0,54	0,475	0,54

ტიპი	დამაბინძურებელი ნივთიერება		გარბენი, გ/კმ	
		ნახშირბადის ოქსიდი	6,1	4,9
	ნახშირწყალბადების ნავთის ფრაქცია	1	0,7	1

მაქსიმალური ერთჯერადი და წლიური ემისიის გაანგარიშება მოცემულია ქვემოთ:

დამაბინძურებელ ნივთიერებათა წლიური გამოყოფა *M*, ტ/წელ:

$M_{301} = 3,2 \cdot 1 \cdot 8 \cdot 200 \cdot 10^{-6} = 0,00512;$
 $M_{304} = 0,52 \cdot 1 \cdot 8 \cdot 200 \cdot 10^{-6} = 0,000832;$
 $M_{328} = 0,3 \cdot 1 \cdot 8 \cdot 200 \cdot 10^{-6} = 0,00048;$
 $M_{330} = 0,54 \cdot 1 \cdot 8 \cdot 200 \cdot 10^{-6} = 0,000864;$
 $M_{337} = 6,1 \cdot 1 \cdot 8 \cdot 200 \cdot 10^{-6} = 0,00976;$
 $M_{2732} = 1 \cdot 1 \cdot 8 \cdot 200 \cdot 10^{-6} = 0,0016.$

დამაბინძურებელ ნივთიერებათა მაქსიმალური ერთჯერადი გამოყოფა *G*, გ/წმ:

$G_{301} = 3,2 \cdot 1 \cdot 1 / 3600 = 0,0008889;$
 $G_{304} = 0,52 \cdot 1 \cdot 1 / 3600 = 0,0001444;$
 $G_{328} = 0,3 \cdot 1 \cdot 1 / 3600 = 0,0000833;$
 $G_{330} = 0,54 \cdot 1 \cdot 1 / 3600 = 0,00015;$
 $G_{337} = 6,1 \cdot 1 \cdot 1 / 3600 = 0,0016944;$
 $G_{2732} = 1 \cdot 1 \cdot 1 / 3600 = 0,0002778$

7.1.1.6 გაბნევის ანგარიშის ჩატარება

ტერიტორიაზე ან მის უშუალო სიახლოვეს ატმოსფერული ჰაერის დაბინძურების სტაციონარული წყაროები განთავსებული არ არის. შესაბამისად ატმოსფერული ჰაერის ფონური დაბინძურების შეფასებისათვის, საჭიროა გამოყენებულ იქნას საქართველოს მთავრობის 2013 წლის 31 დეკემბრის №408 დადგენილების (ატმოსფერულ ჰაერში მავნე ნივთიერებათა ზღვრულად დასაშვები გაფრქვევის ნორმების გაანგარიშების ტექნიკური რეგლამენტის დამტკიცების თაობაზე) მე-5 მუხლის მე-8 პუნქტით გათვალისწინებული რეკომენდაციები [4].

მოსახლეობის რაოდენობიდან გამომდინარე დამაბინძურებლების სარეკომენდაციო ფონური მნიშვნელობების ფონური დონე (მგ/მ³) წარმოდგენილია ცხრილში

მოსახლეობა, (1,000 კაცი)	დაბინძურების ფონური დონე, მგ/მ³			
	NO ₂	SO ₂	CO	მტვერი
250-125	0,03	0,05	1,5	0,2
125-50	0,015	0,05	0,8	0,15
50-10	0,008	0,02	0,4	0,1
<10	0	0	0	0

მოსახლეობის რიცხოვნობის გათვალისწინებით [ნაკლებია 10 000 ადამიანზე] ატმოსფერულ ჰაერზე ზემოქმედების შეფასებისას, ფონური დაბინძურების მაჩვენებლების გათვალისწინება არ არის მიზანშეწონილი (<10).

საანგარიშო საკონტროლო წერტილები შერჩეულია უახლოეს დასახლებულ პუნქტებთან, რომლებიც ობიექტიდან დაცილებულია 500 მ-ზე ნაკლები მანძილით.

დამატებით შესრულდა ჰაერის ხარისხის მოდელირება [7] ემისიების წყაროებიდან 500 მეტრიანი ნორმირებული ზონის საკონტროლო წერტილების (წერტ. № 2 ÷ 5) მიმართაც.

ზემოთმოყვანილ გაანგარიშებების საფუძველზე შესრულებულია გაბნევის ანგარიში [12]-ს მიხედვით 1 საანგარიშო მოედნისათვის. კოორდინატთა სათავედ მიღებულია გამწმენდი ნაგებობის განთავსების გემეტრიული ცენტრი.

გაბნევის ანგარიშში მონაწილეა მიიღო 7 -მა ინდივიდუალურმა ნივთიერებამ და ჯამური ზემოქმედების ერთმა ჯგუფმა, ზდკ-ს კრიტერიუმები მიღებულია [5]-ს მიხედვით.

შემაჯამებელ ცხრილში მოცემულია საკონტროლო წერტილებიდან დამაბინძურებელ ნივთიერებათა მაქსიმალური კონცენტრაციები ზდკ-წილებში

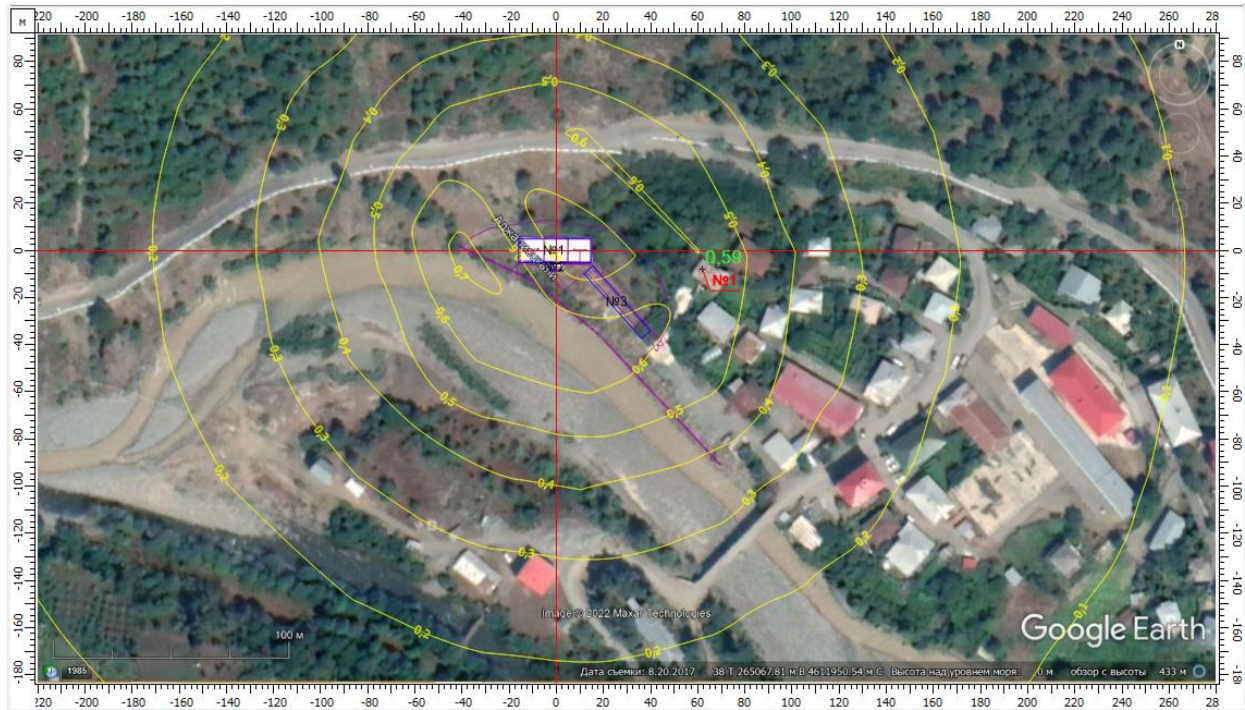
მავნე ნივთიერების დასახელება	მავნე ნივთიერებათა კონცენტრაცია (მგ/მ ³)	
	უახლოესი დასახლებული პუნქტის საზღვარზე	500 მ რადიუსის საზღვარზე
1	2	3
აზოტის დიოქსიდი	0,59	0,04
აზოტის ოქსიდი	0,05	0,00
ჰვარტლი	0,11	0,008
გოგირდის დიოქსიდი	0,04	0,002
ნახშირბადის ოქსიდი	0,02	0,001
ნავთის ფრაქცია	0,02	0,001
შეწონილი ნაწილაკები	0,4	0,02
არასრული ჯამური ზემოქმედების 6204 ჯგუფი (301+330)	0,39	0,03

7.1.1.7 დასკვნა

ცხრილების ანალიზით ირკვევა, რომ სამშენებლო სამუშაოების წარმოებისას მშენებარე ობიექტის მიმდებარე ტერიტორიის ატმოსფერული ჰაერის ხარისხი როგორც ნორმირებული 500 მ-ნი ზონის საზღვარზე, აგრეთვე უახლოესი დასახლებული პუნქტების მიმართ არ გადააჭარბებს კანონმდებლობით გათვალისწინებულ ნორმებს.

გრაფიკული ნაწილი იხილეთ ქვემოთ, ხოლო დეტალური ცხრილური გაანგარიშებები მე-2 დანართში.

აზოტის დიოქსიდის (კოდი 301) მაქსიმალური კონცენტრაციები საკონტროლო წერტილებში (№№ 1÷ 2 უახლოეს დასახლებებთან)



აზოტის ოქსიდის (კოდი 30) მაქსიმალური კონცენტრაციები საკონტროლო წერტილებში (№№ 1÷ 2 უახლოეს დასახლებებთან)



ჭვარტლის (კოდი 328) მაქსიმალური კონცენტრაციები საკონტროლო წერტილებში (№№ 1÷2 უახლოეს დასახლებებთან



გოგირდის დიოქსიდის (კოდი 330) მაქსიმალური კონცენტრაციები საკონტროლო წერტილებში (№№ 1÷ 2 უახლოეს დასახლებებთან



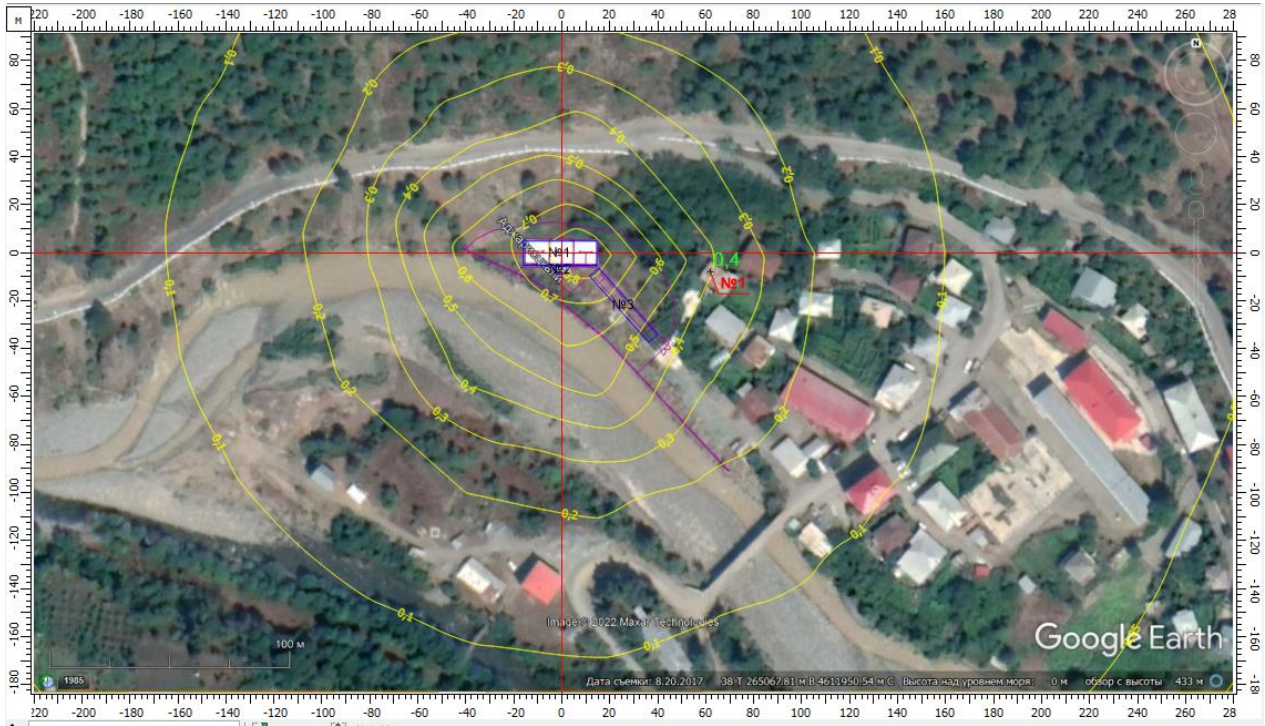
ნახშირბადის ოქსიდის (კოდი 337) მაქსიმალური კონცენტრაციები საკონტროლო წერტილებში (№№ 1÷ 2 უახლოეს დასახლებებთან



ნაჯერი ნახშირწყალბადების (კოდი 2732) მაქსიმალური კონცენტრაციები საკონტროლო წერტილებში (№№ 1÷ 2 უახლოეს დასახლებებთან)



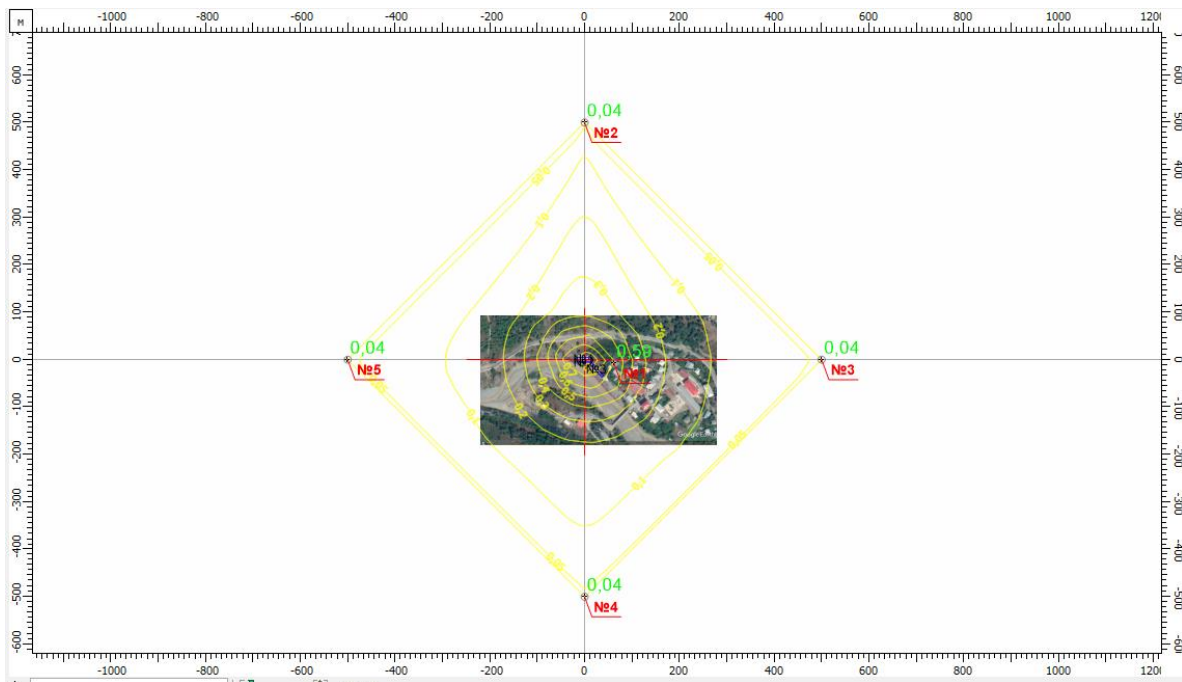
შეწონილი ნაწილაკების -მტვრის (კოდი 2902) მაქსიმალური კონცენტრაციები საკონტროლო წერტილებში (№№ 1÷ 2 უახლოეს დასახლებებთან)



არასრული ჯამური ზემოქმედების 6204 ჯგუფის (კოდები 301+330) მაქსიმალური კონცენტრაციები საკონტროლო წერტილებში (№№ 1÷ 2 უახლოეს დასახლებებთან)



ყველა ნივთიერების მაქსიმალური კონცენტრაციები საკონტროლო წერტილებში და 500 მეტრიან ზონის საზღვარზე



7.1.1.8 გაანგარიშების პროცესში გამოყენებული ლიტერატურა:

1. საქართველოს კანონი „გარემოსდაცვითი კოდექსი“.
2. საქართველოს კანონი „ატმოსფერული ჰაერის დაცვის შესახებ“.
3. საქართველოს მთავრობის 2014 წლის 6 იანვრის დადგენილება № 42 „ატმოსფერული ჰაერის დაბინძურების სტაციონარული წყაროების ინვენტარიზაციის ტექნიკური რეგლამენტის დამტკიცების შესახებ“
4. საქართველოს მთავრობის 2013 წლის 31 დეკემბრის №408 დადგენილება „ატმოსფერულ ჰაერში მავნე ნივთიერებათა ზღვრულად დასაშვები გაფრქვევის ნორმების გაანგარიშების ტექნიკური რეგლამენტის დამტკიცების თაობაზე“.
5. საქართველოს შრომის, ჯანმრთელობისა და სოციალური დაცვის მინისტრის 2003 წლის 24 თებერვლის ბრძანება №38/ნ «გარემოს ხარისხობრივი მდგომარეობის ნორმების დამტკიცების შესახებ».
6. საქართველოს ეკონომიკური განვითარების მინისტრის 2008 წლის 25 აგვისტოს ბრძანება № 1-1/1743 „დაპროექტების ნორმების-„სამშენებლო კლიმატოლოგია“.
7. საქართველოს მთავრობის 2013 წლის 31 დეკემბრის დადგენილება № 435 „დაბინძურების სტაციონარული წყაროებიდან ატმოსფერულ ჰაერში გაფრქვევების ფაქტობრივი რაოდენობის განსაზღვრის ინსტრუმენტული მეთოდის, დაბინძურების სტაციონარული წყაროებიდან ატმოსფერულ ჰაერში გაფრქვევების ფაქტობრივი რაოდენობის დამდგენი სპეციალური გამზომ-საკონტროლო აპარატურის სტანდარტული ჩამონათვალისა და დაბინძურების სტაციონარული წყაროებიდან ტექნოლოგიური პროცესების მიხედვით ატმოსფერულ ჰაერში გაფრქვევების ფაქტობრივი რაოდენობის საანგარიშო მეთოდიკის შესახებ ტექნიკური რეგლამენტის დამტკიცების თაობაზე“.
8. «Методическим пособием по расчету, нормированию и контролю выбросов загрязняющих веществ в атмосферный воздух», СПб., 2012.

9. Расчет выбросов загрязняющих веществ при проведении горных работ в соответствии с «Методикой расчета вредных выбросов (сбросов) для комплекса оборудования открытых горных работ (на основе удельных показателей)»: Люберцы, 1999.
10. Расчет выбросов пыли от земляных работ произведен по «Методическому пособию по расчету выбросов от неорганизованных источников в промышленности строительных материалов», Новороссийск, 2002.
11. Методика проведения инвентаризации выбросов загрязняющих веществ в атмосферу для баз дорожной техники (расчетным методом). М, 1998
12. УПРЗА ЭКОЛОГ, версия 4.00 ФИРМА "ИНТЕГРАЛ" Санкт-Петербург 2016г.

7.1.2 ექსპლუატაციის ეტაპი:

7.1.2.1 ატმოსფერულ ჰაერში გაფრქვეულ მავნე ნივთიერებათა და დაბინძურების წყაროთა დახასიათება.

ატმოსფერული ჰაერის დაბინძურება მოსალოდნელია ჩამდინარე წყლების გამწმენდის ტექნოლოგიური პროცესიდან გამომდინარე, რომლის დროსაც წყლის ზედაპირიდან და მისი აორთქლებისას ხდება დამაბინძურებელი ნივთიერებების გაფრქვევა ჰაერში.

მავნე ნივთიერებათა ზღვრულად დასაშვები კონცენტრაციები [3]-ის შესაბამისად წარმოდგენილია ცხრილში.

ცხრილი.

მავნე ნივთიერებათა დასახელება		ზღვრულად დასაშვები კონცენტრაცია, მგ/მ ³		მავნეობის საშიშროების კლასი
კოდი	მაქსიმალური ერთჯერადი	საშუალო სადღეღამისო		
1	2	3	4	5
აზოტის დიოქსიდი	0301	0,2	0,04	3
გოგირდწყალბადი	0333	0,008	-	2
ამიაკი	0303	0,2	0,04	4
ნახშირბადის ოქსიდი	0337	5	3	4
მეთანი	0410	-	-	50,0-სუზდ
მეთილმერკაპტანი	1715	0,0001	-	3
ეთილმერკაპტანი	1728	0,00005	-	3

გაფრქვევის წყაროა გამწმენდი ნაგებობის ღია ზედაპირი, ხოლო გამოყოფის წყაროებია შემდეგი ელემენტები: მიმღები კამერა (15 მ²), სალექარები-300 მ² (3 x 100 მ²).

7.1.2.2 ატმოსფერულ ჰაერში გაფრქვეულ მავნე ნივთიერებათა რაოდენობის ანგარიში

კანონმდებლობის თანახმად, ემისიის რაოდენობრივი და ხარისხობრივი მაჩვენებლების გაანგარიშება შესაძლებელია განხორციელდეს ორი გზით:

1. უშუალოდ ინსტრუმენტული გაზომვებით;
2. საანგარიშო მეთოდის გამოყენებით.

წინამდებარე დოკუმენტში გაანგარიშება შესრულებულია საანგარიშო მეთოდის გამოყენებით.

7.1.2.3 ემისიის გაანგარიშება

წინამდებარე დოკუმენტში გაანგარიშება შესრულებულია საანგარიშო მეთოდის [6] გამოყენებით.

ჯამური რაოდენობა i -ური დამაბინძურებელი ნივთიერებისა, რომელიც გამოიყოფა დროის ერთეულში ატმოსფერულ ჰაერში ცალკეული მოწყობილობიდან, აერაციული გამწმენდი წყლით, გაიანგარიშება ფორმულით

$$M_{ic}^c = M_{iB} + M_{is}, \text{ გრ/წმ}$$

სადაც,

M_{iB} - არის რაოდენობა i -ური დამაბინძურებელი ნივთიერებისა, რომელიც გამოიყოფა დროის ერთეულში აორთქლების შედეგად მოწყობილობის ზედაპირული წლიდან. გრ/წმ.

M_{is} - რაოდენობა i -ური დამაბინძურებელი ნივთიერების, რომელიც გამოიყოფა დროის ერთეულში ცალკეული აერაციული მოწყობილობიდან გრ/წმ.

$$M_{iB} = 5,47 \cdot 10^{-8} \cdot (1,3 + U) \cdot F \cdot C_i \cdot K_2 \cdot (t_{\kappa} + 273) / m^{0,5} \text{ გრ/წმ}$$

სადაც

U - არის ქარის სიჩქარე მ/წმ.

F - ცალკეული მოწყობილობის ზედაპირის ფართობი m^2 ,

F_0 - ღია ზედაპირის ფართობი ცალკეული მოწყობილობისა m^2 ,

K_2 - არის კოეფიციენტი მოწყობილობის გადახურული ზედაპირისა, რომელიც მიიღება ცხრილის მიხედვით. თანაფარდობიდან გამომდინარე F_0/F ,

C_i - არის კონცენტრაცია i -ური დამაბინძურებელი ნივთიერებებისა ნაჯერ ორთქლში mg/m^3

(C_i - კონცენტრაციის მონაცემების არ არსებობისას შესაძლებელია მისი გამოთვლა)

$$C_i = 120 \cdot (m_i \cdot n_i / 273 + t_{\kappa}) \cdot 10^{A-B/(c+t)}$$

სადაც

n_i - არის დამაბინძურებელი ნივთიერების მოცულობითი წილი გასაწმენდ წყალში .

A, B, C - ანტუანის კონსტანტა

m_i - ფარდობითი მოლეკულური მასა i -ური დამაბინძურებელი ნივთიერებისა, მოცემულია დანართში

t_{κ} - ტემპერატურა ჩამდინარე წყლის, $^{\circ}C$, საშუალოსტატისტიკური ტემპერატურა ნაკადის შეადგენს $18^{\circ}C$,

$$M_{is} = 0.001 \cdot Q_j \cdot C_i, \text{ გრ/წმ.}$$

სადაც

Q_j - გამწმენდი წყლის აერაციის ჰაერის ხარჯი, ცალკეული j -ური მოწყობილობის $m^3/წმ$. ჩვენს შემთხვევაში მიიღება არა აერაციული კამერა.

მთლიანი რაოდენობა i -ური დამაბინძურებელი ნივთიერების, რომელიც გამოიყოფა წლიურად, ცალკეული მოწყობილობებიდან, გამოითვლება ფორმულით

$$M_{ic}^{tot} = 0,0036 \cdot M \cdot t, \text{ ტ/წელ.}$$

სადაც

t - წლიური ხანგრძლივობა მოწყობილობის მუშაობის, სთ.

ცხრილი: კოეფიციენტი დაფარული ზედაპირის K_2 განისაზღვრება F_0/F თანაფარდობით სადაც F - არის ცალკეული მოწყობილობის ზედაფირის ფართობი, F_0 - არის ღია ზედაპირის ფართობი ცალკეული მოწყობილობისა

F_0/F	0,0001	0,001	0,01	0,1	0,5	0,8	>0,8
K_2	0	0,01	0,1	0,2	0,3	0,6	1,0

შუალედური მნიშვნელობა F_0/F სიდიდისათვის, კოეფიციენტი K_2 განისაზღვრება ფორმულის ინტერპოლაციით

ინტერვალი	ინტერპოლაციური ფორმულა K_2
$F_0/F \leq 0,0001$	0
$0,0001 < F_0/F \leq 0,01$	$10 \times A_{III,A}$
$0,01 < F_0/F \leq 0,1$	$(A_{III,A} + 0608) \cdot 069$
$0,1 < F_0/F \leq 0,5$	$0625 \times A_{III,A} + 06175$
$0,5 < F_0/F \leq 0,8$	$A_{III,A} - 062$
$F_0/F > 0,8$	1

ცხრილი: პარამეტრები დამაბინძურებელი ნივთიერებების გაფრქვევის გაანგარიშებისათვის

დასახელება	მოლეკულური მასა	ანტუნის კონსტანტა		
		A	B	C
აზოტის დიოქსიდი	46,01	20,5324	4141,29	3,65
ამიაკი	17,03	16,9481	2132,50	-32,98
გოგირდწყალბადი	34,08	16,1040	1768,69	-26,06
ნახშირბადის ოქსიდი	28,01	14,3686	530,22	-34,44
მეთანი	16,03	15,2243	897,84	-7,16
მეთილერკაპტანი	48,11	16,1909	2338,38	-34,44
ეთილმერკაპტანი	62,13	16,0077	2497,23	-41,77

დამაბინძურებელი ნივთიერებების კონცენტრაცია ნაჯერ ორთქლში მგ/მ³ აერაციული გამწმენდი მოწყობილობების მოცემულია ცხრილში:

№	მოწყობილობის დასახელება	გოგირდწყალბადი	ამიაკი	ეთილმერკაპტანი	მეთილერკაპტანი	ნახშირბადის ოქსიდი	აზოტის დიოქსიდი	მეთანი
1	მიმღებ-გამანაწილებელი კამერა	0,0032	0,022	0,0000021	0,0000037	0,069	0,0036	1,25
2	აერაციული ქვიშადამჭერი	0,0014	0,014	0,0000013	0,0000027	0,065	0,0038	0,19
3	პირველადი სალექარი	0,0012	0,01	0,0000015	0,0000027	0,068	0,0037	0,14
4	აეროტენკი	0,0012	0,011	0,0000011	0,0000027	0,06	0,0038	0,17
5	საბოლოო სადიმენტაციო ტენკი-წყლიანი შლამის რეზერვუარი	0,0022	0,018	0,0000014	0,0000028	0,068	0,0039	2,04
6	წინასწარი შემასქელებელი-მეორადი დამლექი	0,0011	0,01	0,0000011	0,0000027	0,061	0,0035	0,15
7	წინასწარი მექანიკური შემასქელებელი-შლამ	0,0014	0,015	0,0000015	0,0000031	0,068	0,0035	0,33

	დამკვეთი							
8	ლამის საცავი	0,0010	0,01	0,0000013	0,0000027	0,060	0,0038	0,15
9	ნალექის დამტკეპნი- ლამის გაუწყობა	0,0025	0,017	0,0000016	0,0000034	0,068	0,0032	2,13

7.1.2.4 ემისიის გაანგარიშება გამწმენდი ნაგებობის ფუნქციონირებიდან (გ-1)

გაანგარიშება შესრულებულია მეთოდური მითითების [6] თანახმად

ემისიის გაანგარიშება ერთი მიმღები კამერიდან: (სულ გამოყოფის 1 წყარო)

$$M_{301} = 5,47 * 10^{-8} * (1,3+7,8) * 15 * 0,0036 * 1 * (18+273) / 46,01^{0,5} = 1,15328E-06 \text{ გ/წმ}$$

$$M_{301} = 1,15328E-06 \text{ გ/წმ} * 3600 \text{ წმ} * 24 \text{ სთ} * 365 \text{ დღ} * 10^{-6} = 3,637E-05 \text{ ტ/წელ}$$

$$M_{303} = 5,47 * 10^{-8} * (1,3+7,8) * 15 * 0,022 * 1 * (18+273) / 17,03^{0,5} = 1,15934E-05 \text{ გ/წმ}$$

$$M_{303} = 1,15934E-05 \text{ გ/წმ} * 3600 \text{ წმ} * 24 \text{ სთ} * 365 \text{ დღ} * 10^{-6} = 0,00036561 \text{ ტ/წელ}$$

$$M_{333} = 5,47 * 10^{-8} * (1,3+7,8) * 15 * 0,0032 * 1 * (18+273) / 34,08^{0,5} = 1,1924E-06 \text{ გ/წმ}$$

$$M_{333} = 1,1924E-06 \text{ გ/წმ} * 3600 \text{ წმ} * 24 \text{ სთ} * 365 \text{ დღ} * 10^{-6} = 3,76037E-05 \text{ ტ/წელ}$$

$$M_{337} = 5,47 * 10^{-8} * (1,3+7,8) * 15 * 0,069 * 1 * (18+273) / 28,01^{0,5} = 2,83324E-05 \text{ გ/წმ}$$

$$M_{337} = 2,83324E-05 \text{ გ/წმ} * 3600 \text{ წმ} * 24 \text{ სთ} * 365 \text{ დღ} * 10^{-6} = 0,00089349 \text{ ტ/წელ}$$

$$M_{410} = 5,47 * 10^{-8} * (1,3+7,8) * 15 * 1,15 * 1 * (18+273) / 16,03^{0,5} = 0,000678989 \text{ გ/წმ}$$

$$M_{410} = 0,000678989 \text{ გ/წმ} * 3600 \text{ წმ} * 24 \text{ სთ} * 365 \text{ დღ} * 10^{-6} = 0,021412609 \text{ ტ/წელ}$$

$$M_{1715} = 5,47 * 10^{-8} * (1,3+7,8) * 15 * 0,0000037 * 1 * (18+273) / 48,17,8^5 = 1,15904E-09 \text{ გ/წმ}$$

$$M_{1715} = 1,15904E-09 \text{ გ/წმ} * 3600 \text{ წმ} * 24 \text{ სთ} * 365 \text{ დღ} * 10^{-6} = 3,65514E-08 \text{ ტ/წელ}$$

$$M_{1728} = 5,47 * 10^{-8} * (1,3+7,8) * 15 * 0,0000021 * 1 * (18+273) / 62,13^{0,5} = 8,26958E-11 \text{ გ/წმ}$$

$$M_{1728} = 8,26958E-11 \text{ გ/წმ} * 3600 \text{ წმ} * 24 \text{ სთ} * 365 \text{ დღ} * 10^{-6} = 2,6079E-09 \text{ ტ/წელ}$$

ემისიის გაანგარიშება ერთი დამღევიდან: (სულ გამოყოფის 3 წყარო)

$$M_{301} = 5,47 * 10^{-8} * (1,3+7,8) * 100 * 0,0036 * 1 * (18+273) / 46,01^{0,5} = 7,68857E-06 \text{ გ/წმ}$$

$$M_{301} = 7,68857E-06 \text{ გ/წმ} * 3600 * 24 \text{ სთ} * 365 \text{ დღ} * 10^{-6} = 0,000242467 \text{ ტ/წელ}$$

$$M_{303} = 5,47 * 10^{-8} * (1,3+7,8) * 100 * 0,012 * 1 * (18+273) / 17,03^{0,5} = 4,21579E-05 \text{ გ/წმ}$$

$$M_{303} = 4,21579E-05 \text{ გ/წმ} * 3600 * 24 \text{ სთ} * 365 \text{ დღ} * 10^{-6} = 0,00132949 \text{ ტ/წელ}$$

$$M_{333} = 5,47 * 10^{-8} * (1,3+7,8) * 100 * 0,0015 * 1 * (18+273) / 34,08^{0,5} = 3,72626E-06 \text{ გ/წმ}$$

$$M_{333} = 3,72626E-06 \text{ გ/წმ} * 3600 * 24 \text{ სთ} * 365 \text{ დღ} * 10^{-6} = 0,000117511 \text{ ტ/წელ}$$

$$M_{337} = 5,47 * 10^{-8} * (1,3+7,8) * 100 * 0,060 * 1 * (18+273) / 28,01^{0,5} = 0,000164246 \text{ გ/წმ}$$

$$M_{337} = 0,000164246 \text{ გ/წმ} * 3600 * 24 \text{ სთ} * 365 \text{ დღ} * 10^{-6} = 0,005179652 \text{ ტ/წელ}$$

$$M_{410} = 5,47 * 10^{-8} * (1,3+7,8) * 100 * 0,18 * 1 * (18+273) / 16,03^{0,5} = 0,00065183 \text{ გ/წმ}$$

$$M_{410} = 0,00065183 \text{ გ/წმ} * 3600 * 24 \text{ სთ} * 365 \text{ დღ} * 10^{-6} = 0,020556105 \text{ ტ/წელ}$$

$$M_{1715} = 5,47 * 10^{-8} * (1,3+7,8) * 100 * 0,0000035 * 1 * (18+273) / 48,11^{0,5} = 7,30924E-09 \text{ გ/წმ}$$

$$M_{1715} = 7,30924E-09 \text{ გ/წმ} * 3600 * 24 \text{ სთ} * 365 \text{ დღ} * 10^{-6} = 2,30504E-07 \text{ ტ/წელ}$$

$$M_{1728} = 5,47 * 10^{-8} * (1,3+7,8) * 100 * 0,0000018 * 1 * (18+273/62,13^{0,5}) = 4,72548E-10 \text{ გ/წმ}$$

$$M_{1728} = 4,72548E-10 \text{ გ/წმ} * 3600 * 24 \text{ სთ} * 365 \text{ დღ} * 10^{-6} = 1,49023E-08 \text{ ტ/წელ}$$

7.1.2.5 ატმოსფერულ ჰაერში მავნე ნივთიერებათა გაფრქვევის პარამეტრები

ატმოსფერულ ჰაერში მავნე ნივთიერებათა გაფრქვევის პარამეტრები წარმოდგენილია ცხრილებში

ცხრილი 7.1.2.5.1. მავნე ნივთიერებათა გამოყოფის წყაროების დახასიათება

წარმოების, საამქროს, უბნის დასახელება	მავნე ნივთიერებათა გაფრქვევის წყაროს			მავნე ნივთიერებათა გამოყოფის წყაროს					მავნე ნივთიერებათა		გამოწოვის წყაროდან გაფრქვეულ მავნე ნივთიერებათა რაოდენობა, ტ/წელი
	ნომერი *	დასახელება	რაოდენობა	ნომერი*	დასახელება	რაოდენობა	მუშაობის დრო დღ/ღმ	მუშაობის დრო წელიწადში	დასახელება	კოდი	
1	2	3	4	5	6	7	8	9	10	11	12
ჩამდინარე წყლის გამწმენდი სისტემა	ბ-1	არაორგანიზებული	1	501	მიმღები კამერა 1 15მ²	1	24	8760	აზოტის დიოქსიდი	301	0,000036
									ამიაკი	303	0,000366
									გოგირდწყალბადი	333	0,000038
									ნახშირბადის ოქსიდი	337	0,000893
									მეთანი	410	0,021413
									მეთილმერკაპტანი	1715	3,655140E-08
									ეთილმერკაპტანი	1728	2,607900E-09
				502	სალექარი 1-100 მ²	1	24	8760	აზოტის დიოქსიდი	301	0,000242
									ამიაკი	303	0,001329
									გოგირდწყალბადი	333	0,000118
									ნახშირბადის ოქსიდი	337	0,005180
									მეთანი	410	0,020556
									მეთილმერკაპტანი	1715	2,305040E-07
									ეთილმერკაპტანი	1728	1,490230E-08
	503	სალექარი 2-100 მ²	1	24	8760	აზოტის დიოქსიდი	301	0,000242			
						ამიაკი	303	0,001329			
						გოგირდწყალბადი	333	0,000118			
						ნახშირბადის ოქსიდი	337	0,005180			
						მეთანი	410	0,020556			

				504	სალექარი 3-100 მ²	1	24	8760	მეთილმერკაპტანი	1715	2,305040E-07
									ეთილმერკაპტანი	1728	1,490230E-08
									აზოტის დიოქსიდი	301	0,000242
									ამიაკი	303	0,001329
									გოგირდწყალბადი	333	0,000118
									ნახშირბადის ოქსიდი	337	0,005180
									მეთანი	410	0,020556
									მეთილმერკაპტანი	1715	2,305040E-07
									ეთილმერკაპტანი	1728	1,490230E-08

ცხრილი 7.1.2.5.2. მავნე ნივთიერებათა გაფრქვევის წყაროების დახასიათება

მავნე ნივთიერებათა გაფრქვევის წყაროს ნომერი	მავნე ნივთიერებათა გაფრქვევის წყაროს პარამეტრები		აირჰაერმტვერნარევის პარამეტრები მავნე ნივთიერებათა გაფრქვევის წყაროს გამოსვლის ადგილას			მავნე ნივთიერების კოდი	გაფრქვეულ მავნე ნივთიერებათა რაოდენობა			მავნე ნივთიერებათა გაფრქვევის წყაროს კოორდინატები ობიექტის კოორდინატთა სისტემაში, მ					
	სიმაღლე	დიამეტრი ან კვეთის ზომა	სიჩქარე, მ/წმ.	მოცულობა, მ³/წმ.	ტემპერატურა, t°C		გ/მ³	გ/წმ	ტ/წელ	წერტილოვანი წყაროსთვის		ხაზოვანი წყაროსთვის			
										X	Y	ერთი ბოლოსთვის		მეორე ბოლოსთვის,	
1	2	3	4	5	6	7	8	9	10	11	12	13	14	15	16
გ-1 (გამოყოფის წყარო-1 მიმღები კამერა-1)	2	-	-	-	18	301	-	0,0000002	0,000036	სიგანე 2 მ		-1	-7	1	-7
						303	-	0,0000116	0,000366						
						333	-	0,0000012	0,000038						
						337	-	0,0000283	0,000893						
						410	-	0,0006790	0,021413						
						1715	-	1,1590400E-09	3,655140E-08						
						1728	-	8,2695800E-11	2,607900E-09						
გ-1 (გამოყოფის წყარო-3)	2	-	-	-	18	301	-	0,0000077	0,000242	სიგანე 9 მ		10	-4,5	10	4,5
						303	-	0,0000422	0,001329						
						333	-	0,0000037	0,000118						

საღებარი 1)						337	-	0,0001642	0,005180					
						410	-	0,0006518	0,020556					
						1715	-	7,3092400E-09	2,305040E-07					
						1728	-	4,7254800E-10	1,490230E-08					
გ-1 (გამოყოფის წყარო-4 საღებარი 2)	2	-	-	-	18	301	-	0,0000077	0,000242	სიგანე 9 მ	0	-4,5	0	4,5
						303	-	0,0000422	0,001329					
						333	-	0,0000037	0,000118					
						337	-	0,0001642	0,005180					
						410	-	0,0006518	0,020556					
						1715	-	7,3092400E-09	2,305040E-07					
						1728	-	4,7254800E-10	1,490230E-08					
გ-1 (გამოყოფის წყარო-5 საღებარი 3)	2	-	-	-	18	301	-	0,0000077	0,000242	სიგანე 9 მ	-15,5	0	-6	0
						303	-	0,0000422	0,001329					
						333	-	0,0000037	0,000118					
						337	-	0,0001642	0,005180					
						410	-	0,0006518	0,020556					
						1715	-	7,3092400E-09	2,305040E-07					
						1728	-	4,7254800E-10	1,490230E-08					

ცხრილი .7.1.2.5.3. აირმტვერდამჭერი მოწყობილობების დახასიათება

მავნე ნივთიერება5			აირმტვერდამჭერი მოწყობილობების		მავნე ნივთიერებათა კონცენტრაცია, გ/მ ³		აირმტვერდამჭერი მოწყობილობების გაწმენდის ხარისხი, %	
გამოყოფის წყაროს ნომერი	გაფრქვევის წყაროს ნომერი	კოდი	დასახელება	რაოდენობა, ცალი	გაწმენდამდე	გაწმენდის შემდეგ	საპროექტო	ფაქტიური
1	2	3	4	5	6	7	8	9

ირმტვერდამჭერი მოწყობილობები ტექნოლოგიური ციკლით არ არის გათვალისწინებული

ცხრილი 7.1.2.5.4. ატმოსფერულ ჰაერში მავნე ნივთიერებათა გაფრქვევა, მათი გაწმენდა და უტილიზება

მავნე ნივთიერება		გამოყოფის წყაროებიდან წარმოქმნილი მავნე ნივთიერებათა რაოდენობა (სვ.4+სვ.6)	მათ შორის			გასაწმენდად შემოსულიდან დაჭერილია		სულ გაფრქვეულ მავნე ნივთიერებათა რაოდენობა (სვ.3-სვ.7)	მავნე ნივთიერებათა დაჭერის % გამოყოფილთან შედარებით (სვ.7/სვ.3)X100
კოდი	დასახელება		გაფრქვეულია გაწმენდის გარეშე		სულ მოხვდა გამწმენდ მოწყობილობაში	სულ	მათ შორის უტილიზებულია		
			სულ	ორგანიზებული გამოყოფის წყაროდან					
1	2	3	4	5	6	7	8	9	10
301	აზოტის დიოქსიდი	0,000762	0,000762	-	-	-	-	0,000762	-
303	ამიაკი	0,004353	0,004353	-	-	-	-	0,004353	-
333	გოგირდწყალბადი	0,000392	0,000392	-	-	-	-	0,000392	-
337	ნახშირბადის ოქსიდი	0,016433	0,016433	-	-	-	-	0,016433	-
410	მეთანი	0,083081	0,083081	-	-	-	-	0,083081	-
1715	მეთილმერკაპტანი	0,00000073	0,00000073	-	-	-	-	0,00000073	-
1728	ეთილმერკაპტანი	0,000000047	0,000000047	-	-	-	-	0,000000047	-
	Σ	0,105021777	0,105021777	-	-	-	-	0,105021777	-

7.1.2.6 ატმოსფერულ ჰაერში მავნე ნივთიერებათა გაზნევის ანგარიში

ტერიტორიაზე ან მის უშუალო სიახლოვეს ატმოსფერული ჰაერის დაბინძურების სტაციონარული წყაროები განთავსებული არ არის. შესაბამისად ატმოსფერული ჰაერის ფონური დაბინძურების შეფასებისათვის, საჭიროა გამოყენებულ იქნას საქართველოს მთავრობის 2013 წლის 31 დეკემბრის №408 დადგენილების (ატმოსფერულ ჰაერში მავნე ნივთიერებათა ზღვრულად დასაშვები გაფრქვევის ნორმების გაანგარიშების ტექნიკური რეგლამენტის დამტკიცების თაობაზე) მე-5 მუხლის მე-8 პუნქტით გათვალისწინებული რეკომენდაციები [3].


მოსახლეობის რაოდენობიდან გამომდინარე დამაბინძურებლების სარეკომენდაციო ფონური მნიშვნელობების ფონური დონე (მგ/მ³) წარმოდგენილია ცხრილში

მოსახლეობა, (1,000 კაცი)	დაბინძურების ფონური დონე, მგ/მ ³			
	NO ₂	SO ₂	CO	მტვერი
250-125	0,03	0,05	1,5	0,2
125-50	0,015	0,05	0,8	0,15
50-10	0,008	0,02	0,4	0,1
<10	0	0	0	0

მოსახლეობის რიცხოვნობის გათვალისწინებით [ნაკლებია 10 000 ადამიანზე] ატმოსფერულ ჰაერზე ზემოქმედების შეფასებისას, ფონური დაბინძურების მაჩვენებლების გათვალისწინება არ არის მიზანშეწონილი (<10).

სკოპინგის დასკვნის მოთხოვნით გათვალისწინებულია ჩამდინარე წყლების №1 გამწმენდი ნაგებობის ემისიები ფონის სახით და აგრეთვე დაცულ ტერიტორიებისათვის ჰაერის ხარისხის კრიტერიუმი მიღებულია 0,8 ნაცვლად 1-სა.(იხ. გაზნევის ანგარიში დანართში).

საანგარიშო საკონტროლო წერტილები შერჩეულია უახლოეს დასახლებულ პუნქტებთან, რომლებიც ობიექტიდან დაცილებულია 500 მ-ზე ნაკლები მანძილით (წერტ. № 1-40 მ). მანძილები განსაზღვრულია გამოყოფის წყაროებიდან და დატანილია სურათზე .



დამატებით შესრულდა ჰაერის ხარისხის მოდელირება [7] ემისიების წყაროებიდან 500 მეტრიანი ნორმირებული ზონის საკონტროლო წერტილების (წერტ. № 2 ÷ 5) მიმართაც.

კოორდინატთა სათავედ მიღებულია გამწმენდი ნაგებობის პირველი უჯრედის განთავსების ზედა წვერო.

გაბნევის ანგარიშში მონაწილეა მიიღო 6 -მა ინდივიდუალურმა ნივთიერებამ და ერთმა ჯამური ზემოქმედების ჯგუფმა, ზდკ-ს კრიტერიუმები მიღებულია [3]-ს მიხედვით.

ქვემოთ წარმოდგენილია გაბნევის გაანგარიშების გრაფიკული ნაწილი.

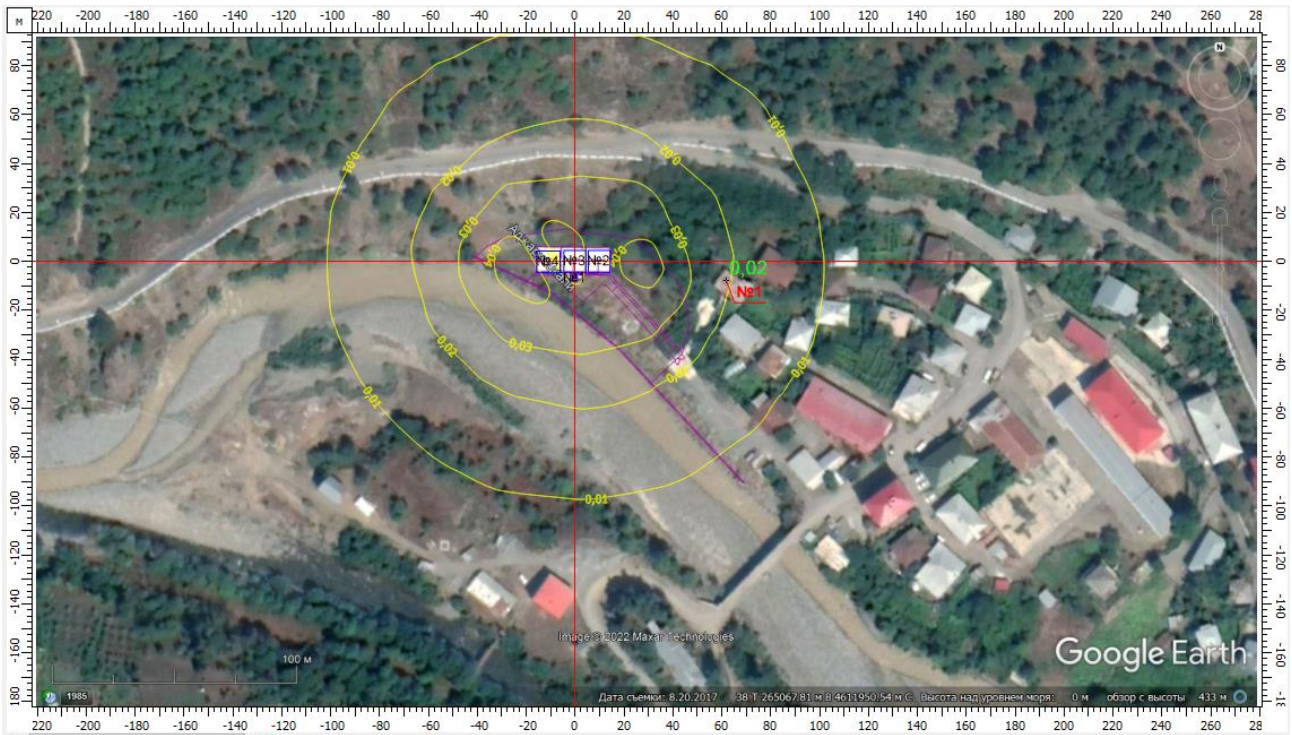
ამიაკის (კოდი 303) მაქსიმალური კონცენტრაციები საკონტროლო წერტილებში (№ 1÷2 უახლოეს დასახლებებთან)



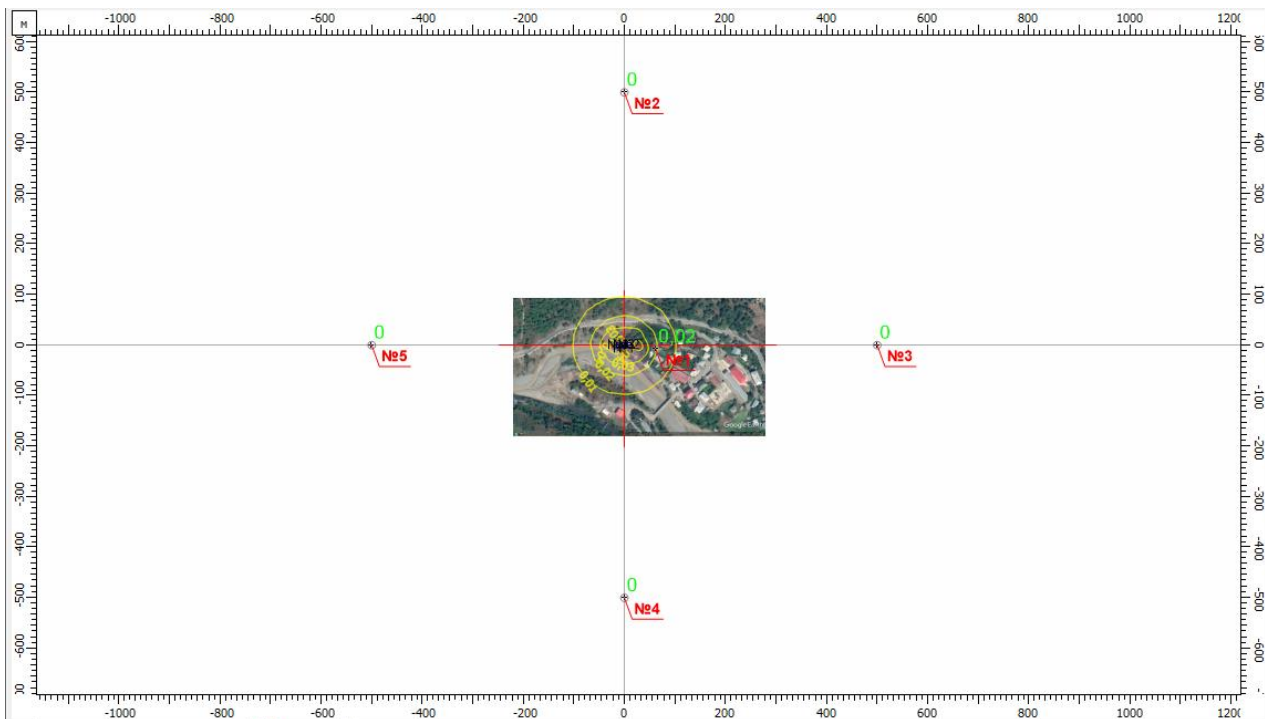
გოგირდწყალბადის (კოდი 333) მაქსიმალური კონცენტრაციები საკონტროლო წერტილებში (№ 1÷3 უახლოეს დასახლებებთან)



ჯამური ზემოქმედების 6003 ჯგუფის (კოდები 303+333) მაქსიმალური კონცენტრაციები საკონტროლო წერტილებში (№ 1-4 უახლოეს დასახლებებთან)



ყველა ნივთიერების მაქსიმალური კონცენტრაციები საკონტროლო წერტილებში (№ 1 უახლოეს დასახლებებთან და № 2-5 ნორმირებულ 500 მ-ს ზონის საზღვარზე)



7.1.2.7 მაგნე ნივთიერებათა გაბნევის ანგარიშის მიღებული შედეგები და ანალიზი

შემაჯამებელ ცხრილში მოცემულია საკონტროლო წერტილებში დამაბინძურებელ ნივთიერებათა მაქსიმალური კონცენტრაციები ზღვ-წილებში.

ცხრილი 8.1.

მავნე ნივთიერების დასახელება	მავნე ნივთიერებათა ზღვრულად დასაშვები კონცენტრაციის წილი ობიექტიდან	
	უახლოესი დასახლებული პუნქტის საზღვარზე	500 მ რადიუსის საზღვარზე
1	2	3
აზოტის დიოქსიდი	0,00	0,00
ამიაკი	0,01	0,02
გოგირდწყალბადი	0,02	0,04
ნახშირბადის ოქსიდი	0,00	0,00
მეთანი	0,00	0,00
ეთილმერკაპტანი	0,00	0,00
ჯამური ზემოქმედების 6003 ჯგუფი (303+333)	0,03	0,06

გაანგარიშების შედეგების ანალიზით ირკვევა, რომ გამწმენდი ნაგებობის ექსპლუატაციის პროცესში მიმდებარე ტერიტორიების ატმოსფერული ჰაერის ხარისხი როგორც 500 მ-ნი ნორმირებული ზონის მიმართ, აგრეთვე უახლოესი დასახლებული ზონის მიმართ არ გადააჭარბებს კანონმდებლობით გათვალისწინებულ ნორმებს, ამდენად ობიექტის ფუნქციონირება სამტატო რეჟიმში არ გამოიწვევს ჰაერის ხარისხის გაუარესებას და მიღებული გაფრქვევები შესაძლებელია დაკვალიფიცირდეს როგორც ზღვრულად დასაშვები გაფრქვევები.

7.1.2.8 გაანგარიშების დროს გამოყენებული ლიტერატურა

- საქართველოს კანონი „ატმოსფერული ჰაერის დაცვის შესახებ“.
- საქართველოს მთავრობის 2013 წლის 31 დეკემბრის №408 დადგენილება „ატმოსფერულ ჰაერში მავნე ნივთიერებათა ზღვრულად დასაშვები გაფრქვევის ნორმების გაანგარიშების ტექნიკური რეგლამენტის დამტკიცების თაობაზე“.
- საქართველოს შრომის, ჯანმრთელობისა და სოციალური დაცვის მინისტრის 2003 წლის 24 თებერვლის ბრძანება №38/ნ «გარემოს ხარისხობრივი მდგომარეობის ნორმების დამტკიცების შესახებ».
- საქართველოს ეკონომიკური განვითარების მინისტრის 2008 წლის 25 აგვისტოს ბრძანება № 1-1/1743 „დაპროექტების ნორმების-„სამშენებლო კლიმატოლოგია“.
- საქართველოს მთავრობის 2013 წლის 31 დეკემბრის დადგენილება № 435 „დაბინძურების სტაციონარული წყაროებიდან ატმოსფერულ ჰაერში გაფრქვევების ფაქტობრივი რაოდენობის განსაზღვრის ინსტრუმენტული მეთოდის, დაბინძურების სტაციონარული წყაროებიდან ატმოსფერულ ჰაერში გაფრქვევების ფაქტობრივი რაოდენობის დამდგენი სპეციალური გამზომ-საკონტროლო აპარატურის სტანდარტული ჩამონათვალისა და დაბინძურების სტაციონარული წყაროებიდან ტექნოლოგიური პროცესების მიხედვით ატმოსფერულ ჰაერში გაფრქვევების ფაქტობრივი რაოდენობის საანგარიშო მეთოდიკის შესახებ ტექნიკური რეგლამენტის დამტკიცების თაობაზე“.
- “Расчет количества загрязняющих веществ выделяющихся в атмосферный воздух от неорганизованных источников загрязнения станций аэрации сточных вод “ .
- УПРЗА ЭКОЛОГ, версия 4.00 ФИРМА "ИНТЕГРАЛ" Санкт-Петербург 2016г.

7.1.3 უსიამოვნო სუნის გავრცელების რისკები

როგორც წესი ჩამდინარე წყლების გამწმენდ სისტემებში უსიამოვნო სუნი წარმოიქმნება იმ ადგილებში, სადაც შეიძლება ადგილი ჰქონდეს ანაერობულ პროცესებს (გრძელი კანალიზაციის მილის გასასვლელი, განსაკუთრებით ზეწოლის ქვეშ გადამყვანი მილების გასასვლელი, წინასწარი დამუშავება, ანაერობული ლამის სტაბილიზაციის პროცესი და ა.შ.).

დაბა შუახევში გათვალისწინებული სერიული ვერტიკალური ნაკადის მქონე აშენებულ ჭაობების გამოყენება, სადაც დამუშავების პროცესი ძირითადად აერობულია და არ იწვევს უსიამოვნო სუნის მნიშვნელოვან გავრცელებას. იგივე ეხება ფეკალური ლამის დასამუშავებლად საშრობ უჯრედებს. აქ სუნი შეიძლება წარმოიშვას, როდესაც ვაკუუმ-სატვირთო მანქანის მიერ საკანალიზაციო ჭებიდან ამოღებული შლამი განთავსდება უჯრედების ზედაპირზე. თუმცა ეს უსიამოვნებები შემოიფარგლება მოკლე დროით. ლამი აერობული გზით იშლება და სტაბილიზდება მოკლე დროში, რის შემდეგაც მას სუნი არ აქვს.

სუნის რისკი ძირითადად არსებობს წინასწარი დამუშავების დროს - მიმღებ კამერაში და ე.წ. სკრინინგის უბანზე. ამ შემთხვევაში სუნის გავრცელების რისკი შეიძლება შემცირდეს სათანადო საპროექტო გადაწყვეტებით და ოპერირების რეჟიმის დაცვით. CW უჯრედების შესასვლელთან არსებული გისოსები და გამანაწილებელი საკანი იქნება დახურული ტიპის, რაც ამცირებს უსიამოვნო სუნის გამომწვევი ნივთიერებების ემისიებს. მიმღები კამერა, აქ არსებული გისოსები რეგულარულად გაიწმინდება და ამოღებული მასალა განთავსდება დახურულ ურნებში. სკრინინგზე დაგროვილი ნარჩენები რეგულარულად გაიტანება ტერიტორიიდან.

არასასიამოვნო სუნის მთავარი გამომწვევია გოგირდწყალბადი, მერკაპტანები, რომლებიც წარმოიქმნება გამწმენდი ნაგებობების ექსპლუატაციის პროცესში ორგანული ნივთიერებების დეგრადაციის პროცესში, როგორც CW უჯრედების ფარგლებში, ასევე სალამე მოედნებზე. წინამდებარე გზა-ს ანგარიშში ჩატარებული გაანგარიშებებით აღნიშნული დამაბინძურებელი ნივთიერებების კონცენტრაციები საკონტროლო წერტილებში იქნება დასაშვებზე დაბალი მნიშვნელობის. აქვე უნდა აღინიშნოს, რომ პროექტის განხორციელება ნებისმიერ შემთხვევაში გამოასწორებს ტერიტორიაზე დღეისათვის შექმნილ არასახარბიელო სანიტარულ-ეკოლოგიურ მდგომარეობას და შესაბამისად უსიამოვნო სუნის გავრცელების რისკებს. შესაბამისად ამ მხრივ საქმიანობა დადებითი შედეგების მომტანი იქნება.

რაც შეეხება საკანალიზაციო ქსელის საპროექტო არეალში უსიამოვნო სუნის გავრცელების რისკებს: საპროექტო საკანალიზაციო ქსელი იქნება დახურული ტიპის და ნორმალური ოპერირების პირობებში უსიამოვნო სუნის გავრცელებას ადგილი არ იქნება. ასეთ ზემოქმედება ადგილი ექნება მხოლოდ ვაკუუმ-მანქანების საშუალებით საკანალიზაციო ჭების ამოსუფთავების პროცესში. თუმცა ეს მოხდება იშვიათ შემთხვევებში, ზემოქმედება იქნება ძალზედ ხანმოკლე და უმნიშვნელო. ზოგადად ეს პროცესი პერიოდულად ხორციელდება ნებისმიერი ურბანული ტერიტორიის ფარგლებში, სადაც არსებობს საკანალიზაციო ქსელი. ქსელის ოპერირების ეს კომპონენტი განსაკუთრებულ შემარბილებელ ღონისძიებებს არ საჭიროებს.

7.1.4 შერბილების ღონისძიებები

მშენებლობის ეტაპი:

- მუდმივად გაკონტროლდება გამოყენებული მანქანების და სამშენებლო ტექნიკის ტექნიკური მდგომარეობა;
- ყოველი სამუშაო დღის განმავლობაში ყველა სამშენებლო მანქანა, დანადგარი და მანქანა – მექანიზმი იმუშავებს შესაბამისი სტანდარტებისა და სპეციფიკაციების შესაბამისად;

- შეიზღუდება მოძრაობის სიჩქარეები, განსაკუთრებით საცხოვრებელი სახლების სიახლოვეს გადაადგილებისას - გზებზე გადაადგილებისას მაქსიმალური სიჩქარე იქნება 45 კმ / სთ, გზებიდან სამშენებლო უბნებთან მისასვლელ ბილიკებზე - 15 კმ / სთ);
- საზოგადოებრივი გზებით სარგებლობის მაქსიმალურად შეზღუდვა, ალტერნატიული მარშრუტების მოძიება-გამოყენება;
- შეიზღუდება მანქანა-დანადგარების ძრავების უქმ რეჟიმში ექსპლუატაცია;
- მშრალი და ქარიანი ამინდის პირობებში მტვრის გამოყოფის თავიდან ასაცილებლად სამუშაო ადგილებზე ყველა გრუნტით დაფარული უბნები დაინამება წყლით ყოველ ოთხ საათში ერთხელ და უფრო ხშირად;
- მაქსიმალურად შეიზღუდება მასალების სატრანსპორტო საშუალებებში ჩატვირთვის და გადმოტვირთვის სიმაღლეები;
- მშენებლობის პროცესში წარმოქმნილი ნარჩენების სათანადო მენეჯმენტი;
- საჭიროებისამებრ (სპეციფიური სამუშაოების შესრულებისას) პერსონალი უზრუნველყოფილი იქნება ინდივიდუალური დაცვის საშუალებებით (რესპირატორები);

ექსპლუატაციის ეტაპი:

- სარემონტო სამუშაოებისას და ტექნიკური მომსახურების პროცესში ატმოსფერულ ჰაერის ხარისხზე ზემოქმედების მინიმალური ღონისძიებები მშენებლობის ფაზის ღონისძიებების იდენტიფიკაცია;
- მუდმივად გაკონტროლდება გამოყენებული ლამის ტრანსპორტირებისთვის გამოყენებული მანქანების ტექნიკური მდგომარეობა;
- შეიზღუდება მოძრაობის სიჩქარეები, განსაკუთრებით საცხოვრებელი სახლების სიახლოვეს გადაადგილებისას;
- მშენებლობის ეტაპზე გათვალისწინებული იქნება ტერიტორიის პერიმეტრზე ხე-მცენარეების დარგვა-გახარება;
- არასასიამოვნო სუნის გავრცელების პრევენციის მიზნით დამყარდება სისტემატური კონტროლი ნაგებობის გამართულ მუშაობაზე;
- ჩამდინარე წყლების მიმღები და გამანაწილებელი კამერები რეგულარულად გაიწინდება ლამისგან;
- ლამის დასაწყობება მოხდეს მაქსიმალურად სქელი ფენით და ამით მინიმუმამდე შემცირდება ლამის ზედაპირის ფართობი;
- გაკონტროლდება CW უჯრედების ფარგლებში მცენარეული საფარის მდგომარეობა და საჭიროების მიხედვით მოხდება მისი განახლება;
- დაცული იქნება საკანალიზაციო ქსელის ოპერირების პირობები. ქსელის (მათ შორის ჭების) გაწმენდა მოხდება რეგულარულად, შევსებისთანავე.

7.2 შესაძლო ზემოქმედება კლიმატზე/მიკროკლიმატზე

მშენებლობის ეტაპზე რაიმე ტიპის აქტივობა, რომელიც ადგილობრივ მიკროკლიმატური პირობების ცვლილების მიზეზად ჩაითვალოს, არ იგეგმება. რაც შეეხება ექსპლუატაციის ეტაპს: მოეწყობა ჭაობის ტიპის გუბურები, რომლის სარკის ზედაპირის საერთო ფართობი იქნება 2 000 მ² (0,2 ჰა). ეს ძალიან მცირე ფართობია, რომ აორთქლების შედეგად ადგილი ჰქონდეს ტენიანობის შესამჩნევ ზრდას და ადგილობრივი მიკროკლიმატის რაიმე ცვლილებას. ასეთი რისკები მითუმეტეს მინიმალურია დასავლეთ საქართველოს პირობებში, სადაც ტენიანობის ფონური მდგომარეობა ისედაც მაღალია. სარკის ზედაპირის ფართობის სიმცირიდან გამომდინარე ასევე უმნიშვნელო იქნება სათბური გაზების ემისიების რისკები. პროექტი არ საჭიროებს ზემოქმედების შემარბილებელი ღონისძიებების გატარებას.

7.3 ხმაური და ვიბრაცია

7.3.1 მშენებლობის ეტაპი

საქმიანობის განხორციელების მშენებლობის ეტაპზე ხმაურის და ვიბრაციის გავრცელება მიწის და სამშენებლო სამუშაოებს, ასევე სატრანსპორტო ოპერაციებს უკავშირდება. ზემოქმედების ძირითადი რეცეპტორები იქნებიან მიმდებარე მაცხოვრებლები.

მოსალოდნელი ზემოქმედების განსაზღვრისათვის აკუსტიკური გაანგარიშებები ხორციელდება შემდეგი თანმიმდევრობით:

- განისაზღვრება ხმაურის წყაროები და მათი მახასიათებლები;
- შეირჩევა საანგარიშო წერტილები დასაცავი ტერიტორიის საზღვარზე;
- განისაზღვრება ხმაურის გავრცელების მიმართულება ხმაურის წყაროებიდან საანგარიშო წერტილებამდე და სრულდება გარემოს ელემენტების აკუსტიკური გაანგარიშებები, რომლებიც გავლენას ახდენს ხმაურის გავრცელებაზე (ბუნებრივი ეკრანები, მწვანე ნარგაობა და ა.შ.);
- განისაზღვრება ხმაურის მოსალოდნელი დონე საანგარიშო წერტილებში და ხდება მისი შედარება ხმაურის დასაშვებ დონესთან;
- საჭიროების შემთხვევაში, განისაზღვრება ხმაურის დონის საჭირო შემცირების ღონისძიებები.

ხმაურის ძირითად წყაროებად ჩაითვალა გამწმენდი ნაგებობის სამშენებლო მოედანზე მოქმედი ტექნიკა და სატრანსპორტო საშუალებები, კერძოდ, გაანგარიშებისას დაშვებული იქნა, რომ მოედანზე ერთდროულად იმუშავებს: ბულდოზერი, რომლის ხმაურის დონე შეადგენს 90 დბა-ს, 2 სატვირთო ავტომობილი (თითოეულის 85 დბა) და ექსკავატორი (88 დბა).

საანგარიშო წერტილში ბგერითი წნევის ოქტავური დონეები, გაიანგარიშება ფორმულით:

$$L = L_p - 15 \lg r + 10 \lg \Phi - \frac{\beta_a r}{1000} - 10 \lg \Omega, \quad (1)$$

სადაც,

- L_p – ხმაურის წყაროს სიმძლავრის ოქტავური დონე;
- Φ – ხმაურის წყაროს მიმართულების ფაქტორი, უგანზომილებო, განისაზღვრება ცდის საშუალებით და იცვლება 1-დან 8-მდე ბგერის გამოსხივების სივრცით კუთხესთან დამოკიდებულებით);
- r – მანძილი ხმაურის წყაროდან საანგარიშო წერტილამდე;
- Ω – ბგერის გამოსხივების სივრცითი კუთხე, რომელიც მიიღება: $\Omega = 4\pi$ -სივრცეში განთავსებისას; $\Omega = 2\pi$ - ტერიტორიის ზედაპირზე განთავსებისას; $\Omega = \pi$ - ორ წიბოიან კუთხეში; $\Omega = \pi/2$ – სამ წიბოიან კუთხეში;
- β_a – ატმოსფეროში ბგერის მილევადობა (დბ/კმ) ცხრილური მახასიათებელი.

ოქტავური ზოლების საშუალო გეომეტრიული სიხშირეები, ჰც.	63	125	250	500	1000	2000	4000	8000
β_a დბ/კმ	0	0.3	1.1	2.8	5.2	9.6	25	83

ხმაურის წარმოქმნის უბანზე ხმაურის წყაროების დონეების შეჯამება ხდება ფორმულით:

$$10 \lg \sum_{i=1}^n 10^{0,1L_{pi}} \quad (2)$$

სადაც: L_{pi} – არის i -ური ხმაურის წყაროს სიმძლავრე.

გათვლების შესასრულებლად გაკეთებულია შემდეგი დაშვებები:

- 1) თუ ერთ სამრეწველო უბანზე განლაგებულ რამდენიმე ხმაურის წყაროს შორის მანძილი გაცილებით ნაკლებია საანგარიშო წერტილამდე მანძილისა, წყაროები გაერთიანებულია ერთ ჯგუფში. მათი ჯამური ხმაურის დონე დათვლილია ფორმულით: $10\lg \sum_{i=1}^n 10^{0,1Lpi}$;
- 2) ერთ ჯგუფში გაერთიანებული წყაროების ხმაურის ჯამური დონის გავრცელების შესაფასებლად საანგარიშო წერტილამდე მანძილად აღებულია მათი გეომეტრიული ცენტრიდან დაშორება. როგორც აღინიშნა ტერიტორიის საზღვრიდან დაშორების მანძილი 60 მ-ს შეადგენს. სამშენებლო მოედნის გეომეტრიული ცენტრიდან აღმსავლეთით განლაგებული საცხოვრებელ სახლებამდე დაშორება იქნება არაუმეტეს 100 მ-ისა, ხოლო დასავლეთით - 120 მ-ისა. შესაბამისად საანგარიშო წერტილები იქნება 100 და 120 მ მანძილების დაშორებით.
- 3) სიმარტივისთვის გათვლები შესრულებულია ბგერის ექვივალენტური დონეებისთვის (დბა) და ატმოსფეროში ბგერის ჩაქრობის კოეფიციენტად აღებულია მისი ოქტავური მაჩვენებლების გასაშუალოებული სიდიდე: $\beta_{საშ}=10,5$ დბ/კმ;

მონაცემების მე-2 ფორმულაში ჩასმით მივიღებთ ხმაურის შეჯამებულ დონეს სამშენებლო მოედნის საზღვრებში:

$$10\lg \sum_{i=1}^n 10^{0,1Lpi} = 10\lg (10_{0,1 \times 90} + 10_{0,1 \times 85} + 10_{0,1 \times 85} + 10_{0,1 \times 88}) = 93,5 \text{ დბ.}$$

მონაცემების 1-ელ ფორმულაში ჩასმით შესაბამისად ხმაურის დონე საანგარიშო წერტილში იქნება:

$$\text{სახლი აღმოსავლეთით (დაშორება 40 მ): } L = L_p - 15\lg r + 10\lg \Phi - \frac{\beta_a r}{1000} - 10\lg \Omega, = 59 \text{ დბ.}$$

გაანგარიშება ჩატარებულია ჩამოთვლილი მანქანა-მოწყობილობის ერთდროული მუშაობის შემთხვევისთვის, ხმაურის მინიმალური ეკრანირების გათვალისწინებით (ანუ ყველაზე უარესი სცენარი).

როგორც გაანგარიშებამ აჩვენა მშენებლობის პროცესში, ინტენსიური სამუშაოების ჩატარებისას მოსალოდნელია დღის საათებისთვის დადგენილი ხმაურის ნორმირებულ დონეებზე მცირედით გადაჭარბება, თუმცა, აქვე გასათვალისწინებელია რომ საქართველოს მთავრობის 2017 წლის 15 აგვისტოს N398 დადგენილების პირველი მუხლის მე-2 პუნქტის „დ“ ქვეპუნქტის თანახმად, რეგლამენტი არ ვრცელდება დღის საათებში მიმდინარე სამშენებლო და სარემონტო სამუშაოებზე.

გარდა ამისა, ხმაურის გავრცელების შეფასებისას გასათვალისწინებელია შემდეგი გარემოებები:

- სამშენებლო მოედანსა და უახლოეს საცხოვრებელ სახლებს შორის წარმოდგენილია ხე-მცენარეული საფარი. ასევე აღსანიშნავია რელიეფური პირობები და მცირე ჰიფსომეტრიული სხვაობაც. ამ ფაქტორების გათვალისწინებით ხმაურის დონე საანგარიშო წერტილებში მინიმუმ 5 დბ-ით დაიკლებს;
- ხმაურის ყველა წყაროს ერთდროული მაქსიმალური დატვირთვით მუშაობა მოხდება იშვიათ შემთხვევებში. სამუშაოები იწარმოებს მხოლოდ დღის საათებში.

მიუხედავად ზემოაღნიშნულისა, ხმაურის გავრცელებით უახლოესი მოსახლეობის შეწუხების გამორიცხვის მიზნით აუცილებელი იქნება შესაბამისი მონიტორინგის წარმოება. ინტენსიური სამშენებლო სამუშაოების დროს გამოყენებული უნდა იყოს ხმაურდამცავი დროებითი ეკრანები. ხმაურის და ვიბრაციის წყაროების ეფექტური მართვა/კონტროლი აუცილებელი იქნება ინტენსიური სატრანსპორტო ოპერაციებისას და საკანალიზაციო ქსელის არეალში დაგეგმილი სამუშაოებისას.

სათანადო მონიტორინგის და შემარბილებელი ღონისძიებების გატარების პირობებში ადგილობრივი მოსახლეობის შეწყუბების ალბათობა მკვეთრად დაიკლებს. გასათვალისწინებელია, რომ ინტენსიური სამშენებლო სამუშაოები არ გაგრძელდება 2 წელზე მეტი ვადით და ამასთანავე წლიურად სამუშაო დღეების რაოდენობა საკმაოდ მცირეა. სამშენებლო სამუშაოების დასრულების შემდგომ ხმაურის და ვიბრაციის გამომწვევი წყაროები შეჩერდება და გაყვანილი იქნება ტერიტორიიდან.

საერთო ჯამში ხმაურის და ვიბრაციის გავრცელებით ადგილობრივ მოსახლეობაზე ზემოქმედება იქნება ადვილად შექცევადი და დაბალი მნიშვნელობის.

7.3.2 ექსპლუატაციის ეტაპი

გამწმენდი ნაგებობის ექსპლუატაციის ეტაპზე მთავარი წყარო იქნება ავტოტრანსპორტი (ვაკუუმური საასენიზაციო მანქანა) და სალამე მოედნებთან მოქმედი ავტოტრანსპორტი (ან მცირე ზომის ტრაქტორი). ორივე მათგანის მუშაობის ინტენსივობა იქნება დაბალი. შესაბამისად ხმაურის და ვიბრაციის გავრცელებით მოსახლეობის შეწყუბების ალბათობა მინიმალურია. ჩამდინარე წყლების გაწმენდის ტექნოლოგია წარმართება თვითდენით, ტუმბოების გამოყენების გარეშე. საერთო ჯამში ზემოქმედება არ საჭიროებს განსაკუთრებული შემარბილებელი ღონისძიებების გატარებას და იგი შეიძლება შეფასდეს, როგორც დაბალი მნიშვნელობის.

7.3.3 შერბილების ღონისძიებები

მშენებლობის ეტაპი:

წყაროს კონტროლი ზოგადად ხმაურის/ვიბრაციის შერბილების ყველაზე ეფექტური ზომაა და გულისხმობს ხმაურის კონტროლს მანამ, სანამ იგი გამოყოფს პოტენციურად შემაწყუბებელი ღონის ხმაურს. ხმაური და ვიბრაცია სამშენებლო ეტაპზე როგორც წესი, ორი წყაროდან წარმოიშვება: სტაციონარული დანადგარებიდან და მოძრავი დანადგარებიდან. ხმაურის შემცირების ღონისძიებები ძირითადად გამწმენდი ნაგებობის სამშენებლო მოედანზე და მოსახლეობასთან ახლოს განლაგებულ სატრანსპორტო დერეფნებზე და საკანალიზაციო ქსელის არეალში უნდა გატარდეს.

ხმაურის გავრცელების შემარბილებელი ღონისძიებები გულისხმობს შემდეგს:

- **განლაგება:** ხმაურის და ვიბრაციის გამომწვევი სამშენებლო დანადგარები განთავსდება დასახლებული პუნქტიდან მაქსიმალურად მოშორებით.
- **ხმაურის წყაროების სათანადო შერჩევა:** მშენებლობაში გამოყენებული ყველა სამშენებლო ტექნიკა და სატრანსპორტო საშუალება იქნება ტექნიკურად გამართული. ცალკეული აღჭურვილობის მუშაობით გამოწვეული ხმაურის შემცირების ერთ-ერთ ყველაზე ეფექტურ საშუალებას ნაკლებ ხმაურიანი მოწყობილობის გამოყენება წარმოადგენს. ნაკლებად ხმაურიანი მოწყობილობის შერჩევით და/ან გამოყენებით გამოწვეული ხმაური შეიძლება შემცირდეს ან რიგ შემთხვევებში - სრულად აღმოიფხვრას;
- **ხელსაყრელი პერიოდი:** ინტენსიური სამშენებლო სამუშაოები და სატრანსპორტო ოპერაციები ჩატარდება მაქსიმალურად დღის საათებში. მშენებელი კონტრაქტორი გაითვალისწინებს სადღესასწაულო და უქმე დღეებს;
- **კონკრეტული ხმაურჩამზომი აღჭურვილობა:** მოსახლეობასთან სიახლოვეს მუშაობისას საჭიროების შემთხვევაში (მონიტორინგის შედეგების მიხედვით და მოსახლეობის მხრიდან პრეტენზიების შემთხვევაში) მშენებელი კონტრაქტორი მიმართავს კონკრეტულ ღონისძიებებს, რაც გულისხმობს:
 - **მაყუჩები:** ხმაურს მშენებლობის ეტაპზე ძირითადად შიგაწვის ძრავები წარმოქმნის. ხმაური ძირითადად წარმოიშვება ჰაერის შეწოვა-გამოშვებისას.

ადეკვატური მაყუჩების სისტემების შერჩევით შესაძლებელია ძრავის ხმაურის ეფექტური კონტროლი;

- **ფარები:** აღჭურვილობის კონკრეტულ ნაწილზე ფარის აფარება ეფექტურია, განსაკუთრებით სტაციონარული აღჭურვილობის შემთხვევაში და იმ შემთხვევაში, როდესაც საჭიროა ხმაურის მნიშვნელოვნად შემცირება;
- **საფარველი:** ხმაურსაწინააღმდეგო საფარველი როგორც წესი, წარმოდგენილია აღჭურვილობიდან ან აღჭურვილობაზე მიმაგრებული ჩარჩოდან დაშვებული ადსორბციული (ხმაურჩამშობი) ხალიჩის სახით. საფარველი შეიძლება იყოს რეზინის, ან შეიძლება შედგებოდეს ხმის ადსორბციული მასალის შემცველი პლასტმასის ფენებისგან, რომელიც ფარავს იმ მხარეს, რომელიც მიქცეულია მექანიზმის მხარეს. ხმაურსაწინააღმდეგო საფარველის გამოყენება გამართლებულია იმ შემთხვევაში, როდესაც ფარების ხშირი მოხსნა საჭირო ან როდესაც შესაძლებელია მხოლოდ ნაწილობრივი დაფარვის მოწყობა;
- **ზღუდეები:** სტაციონარული სამუშაოსთვის ზღუდეები შეიძლება მოეწყოს ხისგან ან სხვა შესაფერისი მასალისგან და გარს შემოერთყას კონკრეტულ საოპერაციო უბანს ან მოწყობილობას. ზღუდარის კედლები შეიძლება დაიფაროს ხმის ჩამშობი მასალით. ზღუდეები უნდა იყოს ისეთი ტიპის, რომ მათი აგება და დაშლა მარტივად იყოს შესაძლებელი.

- **შერბილება სამოძრაო გზის და საკანალიზაციო ქსელის გასწვრივ:** რიგ შემთხვევებში, მაგალითად, ურბანულ ტერიტორიაზე ან პროექტის იზოლირებულ მონაკვეთებზე შეიძლება მომგებიანი და საჭირო იყოს ბარიერების მოწყობა სამუშაო უბნის მომიჯნავედ ან გასხვისების დერეფანთან. ბარიერი შეიძლება იყოს ბუნებრივი საფარი, დროებითი საფარი და/ან მუდმივი საფარი (ფარი). ხმაურის შემცირების დროებით მეთოდებში შედის დროებითი და/ან მოძრავი საფარის (ფარის) გამოყენება როგორც სპეციფიური, ისე არასპეციფიური ოპერაციების ჩატარებისას. ზოგიერთი სახის მოძრავი ფარის გადატანა შესაძლებელია დაუშლელად ან შესაძლებელია მისი მრავალჯერადად აღმართვა და დემონტაჟი. ამგვარი ბარიერის ერთ-ერთი მაგალითია ხმაურსაწინააღმდეგო ფარდა მისაბმელთან ერთად და არის ადვილად გადასაადგილებელი, დროებითი ხმაურსაწინააღმდეგო ბარიერული სისტემა.
- **ტრენინგები:** კონტრაქტორებს მოეთხოვებათ ტრენინგის პროგრამებში მონაწილეობის მიღება პროექტთან დაკავშირებული ხმაურის მოთხოვნების, სპეციფიკაციებისა და/ან აღჭურვილობის ექსპლუატაციის საკითხებზე. ასეთი ტრენინგი შეიძლება ჩაატაროს ან პროექტის ხელმძღვანელმა პერსონალმა, მოწვეულმა კონსულტანტებმა და/ან აღჭურვილობის მწარმოებლებმა ან მომწოდებლებმა.

ვიბრაციით გამოწვეული ზემოქმედების შემარბილებელი ღონისძიებები გულისხმობს შემდეგს:

- ინტენსიური სამშენებლო სამუშაოების პროცესში, შემოწმდება ძირითადი სამუშაო უბნების მომიჯნავედ არსებული შენობა-ნაგებობების მდგომარეობა და განისაზღვრება ვიბრაციის გავლენა ბზარებსა და დაზიანებებზე დაკვირვების გზით. იმ შემთხვევაში, თუ დაფიქსირდა, რომ ვიბრაციის არსებული დონე ზიანს აყენებს მიმდებარედ განთავსებულ შენობა-ნაგებობებს, გატარდება რიგი შემარბილებელი ღონისძიებები:
 - მძიმე ტექნიკა შეიცვლება შედარებით მსუბუქი ტექნიკით;
 - განსაკუთრებით სენსიტიურ ადგილებში გამოყენებული იქნება ხელით შრომა;
 - არ დაიშვება სამშენებლო უბანზე ერთდროულად ერთზე მეტი იმ ტექნიკის ოპერირება, რომელიც წარმოადგენს ვიბრაციის წყაროს;

შენობა-ნაგებობების შემთხვევითი დაზიანების შემთხვევაში, მშენებელი-კონტრაქტორი ჩაატარებს ზიანის შეფასებას, შეადარებს მას ძირითად ინფორმაციას და განსაზღვრავს შესაბამის მაკორექტირებელ ღონისძიებებს (მაგ., რემონტი და სხვ.), რომლებიც უნდა შესთავაზოს ზემოქმედების ქვეშ მყოფ მხარეს.

ექსპლუატაციის ეტაპი:

ექსპლუატაციის ეტაპზე განსაკუთრებული შემაჯობებელი ღონისძიებების გატარება საჭირო არ არის. მუდმივად უნდა გაკონტროლდეს ოპერირების დროს გამოყენებული ტექნიკური საშუალებების (სასენიზაციო მანქანა და სხვა.) ტექნიკური მდგომარეობა. დაუშვებელია გაუმართავი მანქანა-მექანიზმების გამოყენება. სატრანსპორტო ოპერაციები განხორციელდება მხოლოდ დღის საათებში.

7.4 გეოლოგიურ გარემოზე ზემოქმედება

7.4.1 მშენებლობის ეტაპი

ჩატარებული საინჟინრო-გეოლოგიური კვლევებით დადგინდა, რომ უშუალოდ გამწმენდი ნაგებობის ტერიტორია მდგრადია და ვარგისია მსგავსი ტიპის სამშენებლო სამუშაოების ჩასატარებლად. სამშენებლო მონაკვეთზე, რაიმე სახის, აქტიური, საინჟინრო გეოლოგიური მოვლენა ან პროცესი, რომელიც ხელს შეუშლის საქმიანობას, მოსალოდნელი არ არის. აქვე აღსანიშნავია, რომ პროექტი არ საჭიროებს ბუნებრივ ტერიტორიებზე მნიშვნელოვანი მოცულობის ნგრევით სამუშაოებს (ფერდობების ჩამოჭრა, ყრილების მოწყობა და ა.შ.) ნაგებობის დაფუძნება მოხდება საინჟინრო-გეოლოგიური კვლევის შედეგებზე დაყრდნობით შესაბამისი ფიზიკურ-მექანიკური თვისებების მქონე ქანებზე. ამდენად გამწმენდი ნაგებობის სამშენებლო სამუშაოების წარმოების პროცესში განსაკუთრებული შერბილების ღონისძიებების გატარების საჭიროება არ არსებობს.

საკანალიზაციო ქსელი მოეწყობა დასახლებული პუნქტის ფრგლებში, სადაც ასევე არ შეიმჩნევა განსაკუთრებული საშიში გეოდინამიკური პროცესები. აღსანიშნავია საპროექტო ინფრასტრუქტურის პარამეტრები, რომლის მოწყობისთვის გაყვანილი იქნება მცირე სიღრმის და სიგანის ტრანშეები, ძირითადად არსებული გზების დერეფნებში. ასეთ პირობებში საკანალიზაციო ქსელის მოწყობა რაიმე სახით გეოლოგიურ გარემოზე ზემოქმედებას ვერ მოახდენს. ამ შემთხვევაშიც დაცული იქნება შესაბამისი სამშენებლო სტანდარტები და გათვალისწინებული იქნება არსებული საინჟინრო-გეოლოგიური პირობები.

არსებული მიწების გასწვრივ ჩატარებული კვლევების თანახმად, არსებული ნიადაგი არ საჭიროებს შეცვლას. ამოთხრილი მასალის 80-90 % - ის გამოყენება იქნება შესაძლებელი. მილსადენის ზემოთ მდებარე თხრილის შემავსებლისთვის შესაძლოა საჭირო იყოს უხეში გაცრა. შენახვისას დაცული უნდა იყოს წვიმისგან. 10-დან 20%-მდე რაოდენობის თიხა ან უფრო მაღალი ორგანული შემცველობის მქონე მასალა, რომლის გამოყენებაც შეუძლებელი იქნება მუნიციპალიტეტთან შეთანხმებით გადატანილი იქნება უახლოეს ადგილას.

7.4.2 ექსპლუატაციის ეტაპი

საქმიანობა არ ითვალისწინებს რაიმე ტიპის აქტივობებს, რომელმაც გავლენა შეიძლება მოახდინოს არსებულ საინჟინრო-გეოლოგიურ პირობებზე. CW უჯრედების ფსკერი და ფერდები მოეწყობა შესაბამისი წყალგაუმტარი მასალით, ისე რომ ადგილი არ ჰქონდეს მიმდებარე ტერიტორიაზე (პროექტის ფარგლებს გარეთ) დაჭაობებას და გრუნტის ჯდენებს.

7.4.3 შერბილების ღონისძიებები

მშენებლობის ეტაპი:

- სამშენებლო სამუშაოები იწარმოებს ტერიტორიაზე ჩატარებული საინჟინრო-გეოლოგიური კვლევის შედეგების საფუძველზე.

- ტერიტორიის პერიმეტრზე მოეწყობა სათანადო სადრენაჟო სისტემები, რათა მინიმუმამდე დავიდეს ეროზიული პროცესების განვითარების რისკები;
- გამწმენდი ნაგებობის ტერიტორიაზე და საკანალიზაციო ქსელის არეალში ჩატარდება სათანადო სარეკულტივაციო სამუშაოები. ყველა დაზიანებული უბანი აღდგება თავდაპირველთან მაქსიმალურად მიახლოებულ მდგომარეობაში, რათა გამოირიცხოს ეროზიული პროცესების განვითარება;

ექსპლუატაციის ეტაპი:

- გამწმენდი ნაგებობის CW უჯრედები მოეწყობა ჰიდროსაიზოლაციო ფენით, რაც მინიმუმამდე ამცირებს მიმდებარე ტერიტორიების დაჭაობების და ეროზიის რისკებს;
- დაწესდება კონტროლი სანიაღვრე წყლების ორგანიზებულ გაყვანაზე, ისე რომ მინიმუმამდე დავიდეს ტერიტორიის ფარგლებში ეროზიული პროცესების განვითარების ალბათობა.

7.5 ჰიდროლოგიური რისკები

გამწმენდი ნაგებობისთვის შერჩეული ტერიტორია მდებარეობს მდ. აჭარსწყლის მარჯვენა სანაპიროზე.

მდ. აჭარსწყალი გაედინება აჭარის ავტონომიური რესპუბლიკის ტერიტორიაზე, სათავეს იღებს არსიანის ქედზე. მდ. აჭარსწყალი მდ. ჭოროხის შენაკადია, წყალშემკრები აუზის ფართობი მდ. ჭოროხთან შეერთებამდე 1540 კვ. კმ-ია, სიგრძე - 90 კმ, საშუალო სიმაღლე - 3400 მ, ვარდნა - 2397 მ. მდინარე საზრდოობის მხრივ მიეკუთვნება შერეული საზრდოობის მდინარეებს, რომლის კვებაში მონაწილეობს როგორც თოვლის ნადნობი და წვიმის წყლები, ისე გრუნტის წყლები.

მდინარე ძირითადად მიედინება ვიწრო და ღრმა, V-ს მაგვარ ხეობაში. ფსკერის სიგანე ზემო წელში 15-20მ-დან შესართავისკენ 200-250 მ-დე იზრდება. ხეობის ფერდობები ციცაბოა (30-50°), ამოზნექილი და ერწყმის შემომფარგლავ ქედებს. ტერასები გვხვდება ქვედა დინებაში მდინარის ორივე ნაპირზე. მათი სიგანე 20-100 მ, იშვიათად - 200-300 მ (ს. ქედა, შუახევი), ხოლო სიმაღლე 3-10 მ, დაბა ქედასთან - 15-30 მ-ია.

მდინარის დონეების რეჟიმი ხასიათდება გაზაფხულის წყალდიდობით, შემოდგომის წყალმოვარდნებით, ზამთრის და ზაფხულის წყალმცირობით. წყალდიდობა იწყება მარტის შუა რიცხვებში და გრძელდება ივნისის ბოლომდე. დონეების მაქსიმალური მნიშვნელობები ფიქსირდება მარტში (0.8-1.5 მ მუშა დონიდან). წყალდიდობის პერიოდში ხშირია წვიმის წყალმოვარდნებიც. თოვლის ნადნობი და წვიმი წყალმოვარდნების მაქსიმალური მნიშვნელობების თანხვედრის დღეებში ფორმირდება გაზაფხულის წყალდიდობის მაქსიმალური დონეები (1.4-1.5 მ მუშა დონიდან). წვიმის ხშირი წყალმოვარდნები (7-10) ფიქსირდება შემოდგომაზე (IX-XI), იშვიათად ზაფხულში (VI-VIII). წყალმოვარდნების ხანგრძლივობა 2-5, იშვიათად - 10-20 დღეა. ზამთრის და ზაფხულის წყალმცირობის დონეები არამდგრადია. მათი რყევის ამპლიტუდა 16-20 სმ-ია. გაზაფხულზე ჩამოედინება წლიური ჩამონადენის 50%, ზაფხულში 17%, შემოდგომაზე 19% და ზამთარში 14%. მდ. აჭარსწყალი დარეგულირებულია, ბოლო წლებში მასზე აშენებული საკმაოდ მაღალკაშხლიანი ჰესების ფუნქციონირების შედეგად.

მდინარეს სიახლოვის მიუხედავად, საქმიანობის განხორციელებისთვის შერჩეულ ტერიტორიაზე საშიში ჰიდროლოგიური მოვლენების ზემოქმედების ალბათობა მინიმალურია და შეიძლება ითქვას პრაქტიკულად არ არებობს. აღნიშნულს განაპირობებს შემდეგი ფაქტიური გარემოებები:

- საპროექტო მონაკვეთში მდ. აჭარსწყალი დარეგულირებულ ზედაპირული წყლის ობიექტს წარმოადგენს, ზედა ბიეფში მასზე განლაგებული საკმაოდ მაღალი კაშხლების

გათვალისწინებით, რაც ამცირებს საპროექტო მონაკვეთში წყალდიდობების განვითარებას;

- საპროექტო ტერიტორიასა და მდინარის აქტიურ კალაპოტს შორის სიმაღლეთა სხვაობა 4-5 მ და მეტია;
- საპროექტო ტერიტორიასთან მდინარის გასწვრივ მოწყობილია საკმაოდ კარგ მდგომარეობაში არსებული ნაპირდამცავი ნაგებობები. მდინარის გასწვრივ მცენარეული საფარის და სხვა საინჟინრო-კომუნიკაციების არსებული მდგომარეობა ადასტურებს ნაპირდამცავი ნაგებობების მაღალ ეფექტურობას საშიში ჰიდროლოგიური მოვლენების პრევენციის თვალსაზრისით.

გარდა ამისა, წინასამშენებლო ეტაპზე გატარდება შეაბამისი სადრენაჟო ღონისძიებები (დროებითი კედლების, დროებითი არხების და სადრენაჟე მილების (DN 800 მმ) გამოყენებით), რათა ზედა ნიშნულებიდან მოდენილი წვიმის წყალი უსაფრთხოდ იყოს არიდებული სამუშაო უბნებისგან. ექსპლუატაციის ეტაპზე გამწმენდი ნაგებობის პერიმეტრის გასწვრივ მოეწყობა სათანადო სადრენაჟო სისტემები და გაბიონის კედლები, რომელიც გარე პერიმეტრიდან მოდენილ წყალს აარიდებს გამწმენდი ნაგებობის შიდა პერიმეტრს (მ.შ. CW უჯრედებს) (შესაბამისი ინფრასტრუქტურა დატანილია გენ-გეგმაზე).

საპროექტო აერალიდან და საქმიანობის მასშტაბებიდან გამომდინარე საკანალიზაციო ქსელის მოწყობის და შემდგომ ექსპლუატაციის პროცესში რაიმე სახის ჰიდროლოგიური რისკების განვითარება პრაქტიკულად გამორიცხულია.

7.6 ზედაპირული წყლების დაბინძურების რისკები

დღეისათვის დაბა შუახევში წყლის გარემოს დაბინძურების რისკები საკმაოდ მაღალია, რაც გაუმართავ საკანალიზაციო სისტემას და გამწმენდი ნაგებობების პრაქტიკულად უფუნქციო მდგომარეობას უკავშირდება. დაბინძურებული წყლები მცირე ზომის არხების და ხევების საშუალებით საბოლოო ჯამში თავს იყრის მდ. აჭარისწყალში (იხ. სურათები 4.7.1.). დაბინძურების მაღალი რისკები დასტურდება 2020 წლის განმავლობაში საპროექტო მონაკვეთში ჩატარებული ლაბორატორიული კვლევებით, რომლის მიხედვით დაბის ქვედა ბიეფში მდ. აჭარისწყალში ჟბმ-ის კონცენტრაცია დაახლოებით 75%-ით მაღალია, ვიდრე ზედა ბიეფში. საერთო ფოსფორის შემთხვევაში ეს სხვაობა დაახლოებით 35%-ია. სხვაობა შეიძინევა სხვა დამაბინძურებელი ნივთიერებების შემთხვევაშიც.

სურათები 7.6.1. დაბა შუახევში საკანალიზაციო სისტემების არსებული მდგომარეობა



განსახილველი პროექტის განხორციელება, შუახევის №2 გამწმენდ ნაგებობასთან ერთად, ცალსახად დადებითი ზემოქმედების მომტანი იქნება დაბა შუახევის ფარგლებში არასახარბიელო გარემოსდაცვითი მდგომარეობის გამოსწორების მხრივ. პროექტი მნიშვნელოვნად შეამცირებს მდ. აჭარისწყლის დაბინძურების საკმაოდ მაღალ რისკებს.

მიუხედავად ამისა, საქმიანობის ორივე ეტაპზე საჭირო იქნება გარკვეული საკითხების გათვალისწინება და შესაბამისი პრევენციული ღონისძიებების მიღება.

7.6.1 მშენებლობის ეტაპი

დაგეგმილი საქმიანობის სპეციფიკიდან გამომდინარე მშენებლობის ეტაპზე არ განიხილება ისეთი ზემოქმედებები, როგორცაა წყლის დებიტის ცვლილება, მდინარის ნატანის გადაადგილების შეზღუდვა, კალაპოტისა და ნაპირების სტაბილურობის დარღვევა, ნაკადის ფრაგმენტაცია და ა.შ. გათვალისწინებული არ არის დამატებითი ჩამდინარე წყლების წარმოქმნა (მომსახურე პერსონალის მიერ წარმოქმნილი ჩამდინარე წყლები შეგროვდება ჰერმეტიკულ საასენიზაციო რეზერვუარებში). ასევე არ განიხილება სამშენებლო მოედნებზე (მათ შორის გამწმენდი ნაგებობის ტერიტორიაზე) საწვავის სამარაგო რეზერვუარების მოწყობა.

სამშენებლო სამუშაოების წარმოების პროცესში ზემოქმედება მხოლოდ გაუთვალისწინებელ შემთხვევებს უკავშირდება, კერძოდ: ნარჩენების არასწორი მართვა, მოქმედი ტექნიკიდან და სატრანსპორტო საშუალებებიდან ნავთობპროდუქტების გაჟონვა და შედეგად სანიაღვრე წყლების/გრუნტის წყლების დაბინძურება და ა.შ.

7.6.2 ექსპლუატაციის ეტაპი

რაც შეეხება ექსპლუატაციის ეტაპს: როგორც ზემოთ აღინიშნა, პროექტის განხორციელების შედეგად მოსალოდნელია არსებული მდგომარეობის გაუმჯობესება. გაწმენდილი ჩამდინარე წყლები ორგანიზებულად გაყვანილი და ჩაშვებული იქნება მდ. აჭარისწყალში. როგორც პროექტის აღწერაშია აღნიშნული ჩამდინარე წყლების გაწმენდა მოხდება ევროკავშირის და ეროვნული ნორმატიული დოკუმენტებით დადგენილ ნორმებამდე.

გარდა ამისა, გასათვალისწინებელია ჩამდინარე წყლების (მაქსიმუმ 0,0037 მ³/წმ) და მისი მიმღები ზედაპირული წყლის ობიექტის - მდ. აჭარისწყლის (ჰ/ს „შუახევი - 6,40 მ³/წმ (90%-იანი უზრუნველყოფის საშუალო) ხარჯებს შორის მნიშვნელოვანი სხვაობა. შესაბამისად წყალჩაშვების წერტილში მაღალი იქნება დამაბინძურებელი ნივთიერებების განზავების შესაძლებლობა და განსახილველ ზედაპირულ წყალს შეუნარჩუნდება „კარგი“ სტატუსი.

სხვა მხრივ, წყლის ხარისხზე ზემოქმედების გარკვეული რისკები არსებობს ტექნიკური მომსახურების პროცესში. ზემოქმედება დამოკიდებული იქნება სამუშაოების მასშტაბსა და ტიპზე. შემარბილებელი ღონისძიებები სამშენებლო სამუშაოების დროს ნავარაუდების ანალოგიური იქნება.

7.6.3 შემარბილებელი ღონისძიებები

მშენებლობის ეტაპი:

- მოხდება ტექნიკურად გამართული სამშენებლო ტექნიკის და სატრანსპორტო საშუალებების გამოყენება;
- სამეურნეო-ფეკალური წყლების შეგროვებისთვის უპირატესობა მიენიჭება საასენიზაციო ორმოებს და ბიოტუალეტებს. აიკრძალება ზედაპირულ წყლებში ჩამდინარე წყლების ჩაშვება;
- სამშენებლო მოედნებზე გამოყენებული იქნება ეფექტური დროებითი დრენაჟირების და სანიაღვრე წყალარინების სისტემები, რომ ადგილი არ ჰქონდეს გრუნტის წყლების დგომის დონეებზე ზემოქმედებას, ლოკალური უბნების დაჭაობებას და ზედაპირული ჩამონადენის დაბინძურებას;

- ყოველი სამუშაო დღის დასაწყისში ზედმიწევნით შემოწმდება ყველა ის სამშენებლო ტექნიკის და დანადგარ-მექანიზმის მდგომარეობა, რომელიც გამოყენებული იქნება შესასრულებელი სამუშაოებისთვის. ტექნიკიდან დამაბინძურებელი ნივთიერებების ჟონვის ნებისმიერ რისკის შემთხვევაში სამუშაოები დაუყოვნებლივ შეჩერდება და მიღებული იქნება შესაბამისი ზომები: ტექნიკა შეიცვლება ან სრულად აღმოიფხვრება ასეთი რისკები;
- მანქანა/დანადგარები და პოტენციურად დამაბინძურებელი მასალები განთავსდება ზედაპირული წყლის ობიექტებიდან დაშორებით (50 მ და მეტი), ატმოსფერული ნალექებისგან დაცულ ადგილზე. წინააღმდეგ შემთხვევაში გამოყენებული იქნება დამატებითი დამცავი საშუალებები დამაბინძურებელი ნივთიერებების წყალში მოხვედრის პრევენციისთვის;
- საწვავის/საპოხი მასალის დაღვრის შემთხვევაში მოხდება დაღვრილი პროდუქტის ლოკალიზაცია/გაწმენდა უმოკლეს ვადებში;
- დანადგარები, რომელთა გამოყენების დროს არსებობს წყლების დაბინძურების რისკები აღიჭურვება წვეთშემკრები საშუალებებით;
- აიკრძალება ადგილზე მანქანების რეცხვა;
- მოხდება მიწის სამუშაოების შედეგად დარჩენილი ორმოების/ტრანშეების დროული ამოვსება;
- განსაკუთრებული ყურადღება დაეთმობა ნარჩენების სათანადო მართვას;
- მშენებლობის დასრულების შემდგომ დროებით ათვისებულ ტერიტორიებს ჩაუატარდება რეკულტივაცია და მოხდება სანიტარული პირობების აღდგენა.

ექსპლუატაციის ეტაპი:

- ზედმიწევნით იქნება დაცული გამწმენდი ნაგებობის ოპერირების რეჟიმი, განხორციელდება დროული ტექ-მომსახურება;
- გამოყენებული იქნება ტექნიკურად გამართული საასენიზაციო მანქანები;
- დაცული იქნება საკანალიზაციო ქსელის ოპერირების პირობები. ქსელის (მათ შორის ჭების) გაწმენდა მოხდება რეგულარულად, შევსებისთანავე;
- უზრუნველყოფილი იქნება ზდჩ-ს ნორმატივების დაცვა და დოკუმენტის პერიოდული განახლება მოქმედი კანონმდებლობის შესაბამისად;
- განხორციელდება ჩამდინარე წყლების ხარისხის პერიოდული მონიტორინგი, მონიტორინგის გეგმის შესაბამისად;
- განხორციელდება ლამის სათანადო მენეჯმენტი და კონტროლი;
- ინფორმაციის გადაცემა ჩამდინარე წყლების რაოდენობისა და შემადგენლობის შესახებ;
- გაკონტროლდება CW უჯრედების ფარგლებში მცენარეული საფარის მდგომარეობა და საჭიროების მიხედვით მოხდება მისი განახლება;
- პერსონალს ინსტრუქტაჟი გარემოს დაცვის საკითხებზე.

7.7 ზემოქმედება გრუნტის წყლებზე

7.7.1 მშენებლობის ეტაპი

გამწმენდი ნაგებობის მშენებლობის ეტაპზე, ასევე საკანალიზაციო ქსელის ტრანშეების გაყვანის დროს (მიწის სამუშაოები) არსებობს გრუნტის წყლების დაბინძურების გარკვეული რისკები. რისკები ძირითადად უკავშირდება სამშენებლო ტექნიკიდან და დანადგარ მექანიზმებიდან საწვავის/ზეთების ჟონვის შემთხვევებს, ასევე სამეურნეო-ფეკალური წყლების არასწორ მართვას. აღსანიშნავია, რომ საინჟინრო-გეოლოგიური კვლევების მიხედვით გრუნტის წყლების დგომის დონეების საკმაოდ ღრმაა და შეადგენს საშუალოდ 4 მ-ს. დაგეგმილი საქმიანობის პროცესში კი მიწის ძირითადი სამუშაოები შესრულდება არაუმეტეს 2,0 მ სიღრმემდე. აქედან გამომდინარე დაბინძურების რისკები არ არის მაღალი.

საპროექტო ნაგებობების მშენებლობით მიწისქვეშა წყლების დებიტზე პირდაპირი ზემოქმედების რისკები მინიმალურია პროექტის სპეციფიკიდან გამომდინარე. თუმცა არსებობს არაპირდაპირი ზემოქმედების რისკები (მაგ. შემცირებული ან გაზრდილი ინფილტრაცია). ზემოქმედების მასშტაბი ძალზედ მცირეა და შეიძლება შეფასდეს, როგორც უმნიშვნელო.

საერთო ჯამში საკანალიზაციო ქსელის და გამწმენდი ნაგებობის მშენებლობის სამშაობის შედეგად გრუნტის წყლების ხარისხზე და დებიტზე ზემოქმედება შეიძლება შეფასდეს როგორც დაბალი. მიუხედავად აღნიშნულისა, სავალდებულოა მშენებლობის პარალელურად გატარდეს შესაბამისი პრევენციული ღონისძიებები.

7.7.2 ექსპლუატაციის ეტაპი

ექსპლუატაციის ფაზაზე გრუნტის წყლების დაბინძურების რისკი დაკავშირებული იქნება გამწმენდი ნაგებობის მთლიანობის (მათ შორის მიმღები კამერის და CW უჯრედების) და მილსადენების დაზიანებასთან, კერძოდ: საკანალიზაციო წყლების ნაგებობის ტერიტორიაზე ან საკანალიზაციო ქსელის ფარგლებში ავარიულ დაღვრასთან და ღრმა ფენებში გადაადგილებასთან. უნდა აღინიშნოს, რომ გამწმენდი ნაგებობის ძირითადი ინფრასტრუქტურის - CW უჯრედების და სალამე მოედნების ფსკერი მოეწყობა ჰიდროსაიზოლაციო ფენის გამოყენებით.

პროექტის განხორციელება ცალსახად დადებითი შედეგების მომტანი იქნება - დღეისათვის გრუნტის წყლების დაბინძურების საკმაოდ მაღალი რისკები მნიშვნელოვნად შემცირდება.

7.7.3 შერბილების ღონისძიებები

მშენებლობის ეტაპი:

- მოხდება ტექნიკურად გამართული სამშენებლო ტექნიკის და სატრანსპორტო საშუალებების გამოყენება;
- მშენებლობის ეტაპზე გამოყენებული საასენიზაციო ორმოები იქნება ჰერმეტიკული. მათი დაცლა მოხდება შევსებისთანავე;
- ყოველი სამუშაო დღის დასაწყისში ზედმიწევნით შემოწმდება ყველა ის სამშენებლო ტექნიკის და დანადგარ-მექანიზმის მდგომარეობა, რომელიც გამოყენებული იქნება შესასრულებელი სამუშაოებისთვის. ტექნიკიდან დამაბინძურებელი ნივთიერებების ჟონვის ნებისმიერ რისკის შემთხვევაში სამუშაოები დაუყოვნებლივ შეჩერდება და მიღებული იქნება შესაბამისი ზომები: ტექნიკა შეიცვლება ან სრულად აღმოიფხვრება ასეთი რისკები;
- საწვავის/საპოხი მასალის დაღვრის შემთხვევაში მოხდება დაღვრილი პროდუქტის ლოკალიზაცია/გაწმენდა უმოკლეს ვადებში;
- დანადგარები, რომელთა გამოყენების დროს არსებობს წყლების დაბინძურების რისკები აღიჭურვება წვეთშემკრები საშუალებებით.

ექსპლუატაციის ეტაპი:

- გამწმენდი ნაგებობის დანადგარ-მოწყობილობის, ტექნოლოგიური მილსადენების ტექნიკური გამართულობაზე დაწესდება მუდმივი კონტროლი და საჭიროების შემთხვევაში გატარდება შესაბამისი მაკორექტირებელი ღონისძიებები;
- საკანალიზაციო ქსელის ფარგლებში საქალაქო ჭების სათანადო და დროული ტექ-მომსახურება (პერიოდული გასუფთავება);
- მშენებლობის ფაზაზე გამწმენდი ნაგებობის ტერიტორიაზე მოეწყობა ჰიდროსაიზოლაციო ფენა.

7.8 ზემოქმედება ნიადაგზე/გრუნტზე, დაბინძურების რისკები

7.8.1 მშენებლობის ეტაპი

მშენებლობის ეტაპი: გარემოსდაცვითი აუდიტის შედეგების მიხედვით, გამწმენდი ნაგებობის სამშენებლო ტერიტორიაზე ნიადაგის ნაყოფიერი ფენა წარმოდგენილი არ არის. ასევე ნიადაგის ნაყოფიერი ფენის ღირებულება ძალზედ დაბალია საკანალიზაციო ქსელის დერეფნებში (როგორც აღინიშნა ქსელი მოეწყობა ძირითადად არსებული გზების დერეფნებში, სადაც უმეტესწილად ტექნოგენური ფენა ან ქვა-ლორღია წარმოდგენილი). ასეთ პირობებში ნიადაგის ნაყოფიერი ფენის წინასწარ მოხსნა-შენახვა და შემდგომ რეკულტივაციისთვის გამოყენება მიზანშეწონილი არ არის. მაღალი ანთროპოგენური დატვირთვის გამო მშენებლობის ეტაპზე ნიადაგის სტრუქტურაზე და ხარისხზე ზემოქმედება მინიმალურია.

ნიადაგის/გრუნტის ხარისხზე ზემოქმედება ძირითადად გაუთვალისწინებელ შემთხვევებს შეიძლება დაუკავშირდეს: მაგ. ნარჩენების და სამეურნეო-ფეკალური წყლების არასწორი მართვა; ტექნიკის/სატრანსპორტო საშუალებების გაუმართავი ექსპლუატაცია და დამაბინძურებელი ნივთიერებების ჟონვა, ზედაპირული ჩამონადენის დაბინძურება სამშენებლო მოედანის დამუშავებულ უბნებზე და ა.შ. სამშენებლო სამუშაოები განხორციელდება მოკლე ვადებში. აქედან გამომდინარე დაბინძურების რისკები არ არის მაღალი. მშენებელი კომპრაქტორი მიიღებს ყველა საჭირო ზომას, რომ გამორიცხოს გაუთვალისწინებელ შემთხვევაში ნიადაგის და გრუნტის ხარისხზე ზემოქმედება,

7.8.2 ექსპლუატაციის ეტაპზე

ექსპლუატაციის ეტაპზე ნიადაგის საფარის მთლიანობასა და სტაბილურობაზე ზემოქმედება ან ნაყოფიერი ფენის დაკარგვა-დაზიანება მოსალოდნელი არ არის. ნიადაგის/გრუნტის დაბინძურება შესაძლებელია შემდეგი მიზეზებით: ავარიული სიტუაციები (ინფრასტრუქტურის დაზიანების შემთხვევაში ჩამდინარე წყლების დაღვრა და გავრცელება), ასევე ლამის არასწორი მართვის შემთხვევაში. თუმცა პროექტის მასშტაბებიდან გამომდინარე ასეთი რისკები დაბალია.

საერთო ჯამში, პროექტის განხორციელების და ობიექტის ექსპლუატაციის შესვლის შედეგად ნიადაგის/გრუნტის ხარისხზე ზემოქმედების რისკები მნიშვნელოვნად შემცირდება, არამარტო გამწმენდი ნაგებობის მიმდებარე ტერიტორიის, არამედ დაბა შუახევის დასახლებული ზონის არეალში. ამ მხრივ პროექტი დადებითად შეიძლება შეფასდეს.

7.8.3 შერბილების ღონისძიებები

მშენებლობის ეტაპი:

- მშენებლობის დაწყებამდე მოხდება გამწმენდი ნაგებობის საპროექტო ტერიტორიის ცალკეულ უბნებზე ნიადაგის ზედაპირული ფენის მოხსნა და ცალკე გროვებად დასაწყობება. ნიადაგის ნაყოფიერი ფენა შემდგომში გამოყენებული იქნება გამწმენდი ნაგებობის პერიმეტრის რეკულტივაციის სამუშაოებში. ნიადაგის ზედაპირული ფენის მართვა განხორციელდება „ნაყოფიერი ფენის მოხსნის, შენახვის, გამოყენებისა და რეკულტივაციის შესახებ“ ტექნიკური რეგლამენტის მოთხოვნათა დაცვით;
- ნიადაგი დასაწყობდება ცალკე სანაყაროზე. ნაყარი მაქსიმალურად დაცული იქნება ქარით გაფანტვის და ატმოსფერული ნალექებით გარეცხვისაგან;
- ნიადაგის ნაყოფიერი ფენის სანაყაროები მოეწყობა შესაბამისი წესების დაცვით: ნაყარის სიმაღლე არ აღემატება 2 მ-ს; ნაყარების ფერდებს მიეცემა შესაბამისი დახრის (45⁰) კუთხე; პერიმეტრზე მოეწყობა წყალამრიდი არხები;

- დაცული იქნება სამუშაო ტერიტორიის საზღვრები, მომიჯნავე ტერიტორიის ნიადაგოვანი საფარის დაზიანების და დაზიანების პრევენციის მიზნით;
- მოხდება ტექნიკურად გამართული სამშენებლო ტექნიკის და სატრანსპორტო საშუალებების გამოყენება;
- მშენებლობის ეტაპზე გამოყენებული საასენიზაციო ორმოები იქნება ჰერმეტიული. მათი დაცლა მოხდება შევსებისთანავე;
- ყოველი სამუშაო დღის დასაწყისში ზედმიწევნით შემოწმდება ყველა ის სამშენებლო ტექნიკის და დანადგარ-მექანიზმის მდგომარეობა, რომელიც გამოყენებული იქნება შესასრულებელი სამუშაოებისთვის. ტექნიკიდან დამაზიანებელი ნივთიერებების ჟონვის ნებისმიერ რისკის შემთხვევაში სამუშაოები დაუყოვნებლივ შეჩერდება და მიღებული იქნება შესაბამისი ზომები: ტექნიკა შეიცვლება ან სრულად აღმოფხვრება ასეთი რისკები;
- საწვავის/საპოხი მასალის დაღვრის შემთხვევაში მოხდება დაღვრილი პროდუქტის ლოკალიზაცია/გაწმენდა უმოკლეს ვადებში;
- დანადგარები, რომელთა გამოყენების დროს არსებობს წყლების დაზიანების რისკები აღიჭურვება წვეთშემკრები საშუალებებით;
- განხორციელდება ნარჩენების სათანადო მენეჯმენტი;
- სამშენებლო სამუშაოების დასრულების შემდგომ მოხდება ტერიტორიების დასუფთავება და სარეკულტივაციო სამუშაოების გატარება.

ექსპლუატაციის ეტაპი

- გამწმენდი ნაგებობის ოპერირების რეჟიმის ზედმიწევნით დაცვა, დროული ტექ-მომსახურება;
- ტექნიკურად გამართული საასენიზაციო მანქანების გამოყენება;
- დაცული იქნება საკანალიზაციო ქსელის ოპერირების პირობები. ქსელის (მათ შორის ჭების) გაწმენდა მოხდება რეგულარულად, შევსებისთანავე;
- ლამის სათანადო მენეჯმენტი და კონტროლი.

7.9 ზემოქმედება ბიოლოგიურ გარემოზე

7.9.1 ფლორა და ჰაბიტატები

მშენებლობის ეტაპი:

ჩატარებული ბოტანიკური კვლევებით გამოჩნდა, რომ საქმიანობის განხორციელების არეალი ძლიერ ანთროპოგენიზებული და სახეშეცვლილი ჰაბიტატია. უშუალოდ საპროექტო ტერიტორიაზე მცენარეული საფარი პრაქტიკულად წარმოდგენილი არ არის. აქედან გამომდინარე სამშენებლო სამუშაოების განხორციელების შედეგად მცენარეულ საფარზე ზემოქმედება მოსალოდნელი არ არის ან იქნება ძალზედ უმნიშვნელო. სამუშაოების შესრულების პროცესში საპროექტო ტერიტორიის პერიმეტრის დაცვის შემთხვევაში მიმდებარედ განვითარებული, ძირითადად დაბალი ღირებულების მცენარეული საფარის დაზიანებას ადგილი არ ექნება.

როგორც აღინიშნა, საკანალიზაციო ქსელი ძირითადად მოეწყობა დაბის გზების გასწვრივ, ასევე მცირე ნაწილი - მოსახლეობის საკარმიდამო ნაკვეთების და სასოფლო-სამეურნეო სავარგულებზე. გასათვალისწინებელია კანალიზაციის ქსელის მოწყობისთვის ასათვისებელი დერეფნის მცირე სიგანეც, რაც საშუალებას იძლევა ცალკეული უბნების მარშრუტის მცირე კორექტირებისა მერქნული სახეობების დაზიანების პრევენციის მიზნით.

საერთო ჯამში მცენარეულ სახეობებზე ზემოქმედება იქნება უმნიშვნელო და პროექტი არ საჭიროებს განსაკუთრებული შემარბილებელი ღონისძიებების (მათ შორის საკომპენსაციო) ღონისძიებების გატარებას.

ექსპლუატაციის ეტაპზე მცენარეთა სახეობებზე ზემოქმედების განსაკუთრებული წყაროები არ იარსებებს. როგორც აღინიშნა, გამწმენდი ნაგებობის CW მოედნებისთვის გამოყენებული იქნება ენდემური სახეობის ლერწამი. შესაბამისად ინვაზიური სახეობების გავრცელების რისკები მოსალოდნელი არ არის.

ექსპლუატაციის ეტაპი:

გამწმენდი ნაგებობის და საკანალიზაციო ქსელის ოპერირების ტექნოლოგიური რეჟიმი მცენარეულ საფარზე და ჰაბიტატებზე პირდაპირ ზემოქმედებას არ უკავშირდება. ჰიდრობოტანიკური მოედნების მოწყობისას გამოყენებული იქნება ენდემური სახეობის ლერწამი ან ლელი. ინვაზიური სახეობების შემოტანა გათვალისწინებული არ არის.

7.9.2 ცხოველთა სამყარო

მშენებლობის ეტაპი

მშენებლობის ეტაპზე ცხოველთა სახეობებზე ზემოქმედება შესაძლებელია შემდეგი მიმართულებით:

- გაიზრდება შეწუხების ფაქტორი სამშენებლო მოედნის მახლობლად მოპუდარი ფრინველებისათვის;
- მიწის სამუშაოების დროს თხრილები (მათ შორის საკანალიზაციო ქსელის მოწყობისთვის გაყვანილი ტრანშეები) გარკვეულ რისკს შეუქმნის მცირე ძუძუმწოვრებს, ქვეწარმავლებს: შესაძლებელია თხრილში მათი ჩავარდნა, დაშავება და სიკვდილიანობა;
- მშენებლობისას გაიზრდება ხმაური და ვიბრაცია, ასევე ატმოსფერულ ჰაერში მტვრისა და სხვა მავნე ნივთიერებათა ემისიები. მოსალოდნელია ცხოველთა გარკვეული სახეობების საპროექტო ადგილებიდან მიგრაცია;

ზემოქმედებების ძირითადი წყაროებია:

- ტრანსპორტის მოძრაობა;
- ტერიტორიაზე მომუშავე მანქანა-მოწყობილობები და ხალხი;
- მიწის სამუშაოები, ნაგებობების მშენებლობა.

ზემოქმედების ძირითადი რეცეპტორები იქნებიან მცირე ზომის ფრინველები, ქვეწარმავლები და ამფიბიები. შედარებით მაღალღირებული სახეობების შეხვედრილობის აღბათობა კიდევ უფრო ნაკლებია საკანალიზაციო ქსელის არეალში, მოსახლეობის მუდმივი სამეურნეო საქმიანობის გათვალისწინებით. საერთო ჯამში ზემოქმედება იქნება დაბალი მნიშვნელობის და განსაკუთრებული შემარბილებელი/საკომპენსაციო ღონისძიებების გატარებას არ საჭიროებს.

ექსპლუატაციის ეტაპზე ცხოველთა სახეობებზე ზემოქმედების განსაკუთრებული წყაროები არ იარსებებს. ცხოველებზე ზემოქმედება შეიძლება დაკავშირებული იყოს ნარჩენების (მათ შორის ლამი) არასწორ მართვასთან. როგორც აღინიშნა, საქმიანობის ამ ეტაპზე მოსალოდნელია მცირე, მაგრამ დადებითი ზემოქმედება, კერძოდ:

- გამოსწორდება ჩამდინარე წყლების არასათანადო მართვის მხრივ დღეისათვის არსებული უარყოფითი სანიტარულ-ეკოლოგიური მდგომარეობა, რომელიც წყალთან დაკავშირებული ცხოველთა სახეობებისთვის (მათ შორის მდ. აჭარისწყლის იქთიოფაუნა) შეიძლება საფრთხეს წარმოადგენდეს;
- გარდა ამისა, შერჩეულია ჩამდინარე წყლების გაწმენდის ის ტექნოლოგია (ხელოვნური ჭაობები), რომლის შედეგადაც ტერიტორიაზე შეიქმნება წყალთან დაკავშირებული ზოგიერთი სახეობისთვის მიმზიდველი გარემო.

ექსპლუატაციის ეტაპი:

ექსპლუატაციის პროცესში ცხოველთა სახეობებზე ზემოქმედების განსაკუთრებული წყაროები არ იარსებებს. ცხოველებზე ზემოქმედება შეიძლება დაკავშირებული იყოს ნარჩენების (მათ შორის განსაკუთრებით ლამი) არასწორ მართვასთან და ლამის განათების სისტემის გამოყენებასთან. მსგავსი ზემოქმედების რისკებს ამცირებს შემდეგი გარემოებები: პროექტის მიხედვით ლამის ტერიტორიიდან გატანა მოხდება 5-10 წელიწადში ერთხელ. საქმიანობისთვის შერჩეული გამწმენდი ნაგებობის ტიპი, რომელიც მნიშვნელოვნად ვერ შეცვლის არსებულ განათების ფონს. საქმიანობა იგეგმება დასახლებული პუნქტის საზღვრებში და განათებულობის ფონი ისედაც ანთროპოგენურია. შესაბამისად გარეული ცხოველები გარკვეულწილად შეგუებულნი არიან დამდგარ ზემოქმედებას.

ასევე ყურადღება უნდა მიექცეს, რომ ლამის გატანის პროცესს (რაც იშვიათ შემთხვევებში მოხდება). აღწერილი პროცესის დროს გამორიცხული არ არის დაზიანდეს ზოგიერთი გარეული ცხოველი, რომელიც იმ დროისათვის CW უჯრედების ფარგლებში გაშენებული მცენარეულ საფარს შესაძლოა თავშესაფრად იყენებდეს. აქედან გამომდინარე აუცილებელია ამ საკითხზე ყურადღების გამახვილება და შესაბამისი შერბილების ღონისძიებების გამოყენება. მსგავსი ხასიათის ზემოქმედების ძირითადი რეცეპტორები შეიძლება იყვნენ მცირე ზომის ფრინველები, ასევე ქვეწარმავლები და ამფიბიები.

როგორც აღინიშნა, საქმიანობის ამ ეტაპზე მოსალოდნელია მცირე, მაგრამ დადებითი ზემოქმედება, კერძოდ:

- გამოსწორდება დღეისათვის არსებული არასათანადო სანიტარულ-ეკოლოგიური მდგომარეობა, რომელიც ცხოველთა გარკვეული სახეობებისთვის შეიძლება საფრთხეს წარმოადგენდეს;
- გარდა ამისა, შერჩეულია ჩამდინარე წყლების გაწმენდის ის ტექნოლოგია (ხელოვნური ჭაობები), რომლის შედეგადაც ტერიტორიაზე შეიქმნება წყალთან დაკავშირებული ზოგიერთი სახეობისთვის მიმზიდველი გარემო. განსაკუთრებით ეს შეიძლება ითქვას გადამფრენ ფრინველებზე.

რაც შეეხება იქთიოფაუნას: პროექტის განხორციელება მდ. აჭარისწყლის ბიომრავალფეროვნებაზე ცალსახად დადებითი შედეგების მომტანი იქნება, ვინაიდან შერბილდება მდინარის წყლის ხარისხზე და შესაბამისად თევზების საბინადრო გარემოზე ანთროპოგენური წნეხი. საქმიანობის განმახორციელებელი უზრუნველყოფს გამწმენდი ნაგებობის ტექნოლოგიური პროცესების დაცვას და გააკონტროლებს ჩამდინარე წყლების და მიმღები წყლის ობიექტის ხარისხს.

7.9.3 დაცულ ტერიტორიებზე ზემოქმედების რისკები

მშენებლობის ეტაპი: ჩამოთვლილი ნეგატიური ზემოქმედებების შეფასებისას უნდა აღინიშნოს, რომ სამშენებლო სამუშაოთა ხანგრძლივობა და ინტენსივობა არ იქნება მნიშვნელოვანი და სამუშაოების დასრულების შემდგომ ზემოქმედების ძირითადი წყაროები (სამშენებლო ტექნიკა, სამშენებლო მასალები, პერსონალი და სხვ.) შეჩერდება.

აღსანიშნავია, საპროექტო არეალის ირგვლივ არსებული მცენარეული საფარი. ასევე ტერიტორიასა და ზურმუხტის ქსელის შეთავაზებულ უბანს შორის გაედინება მდ. აჭარისწყალი. მეორე ნაპირზე კი განვითარებულია ანალოგიური ურბანული ტიპის ინფრასტრუქტურა. ყოველივე ეს მნიშვნელოვანი შემაფერხებელი ფაქტორების ერთობლიობას ქმნის ირიბი ხასიათის ნეგატიური ზემოქმედების გავრცელების თვალსაზრისით.

გარდა ამისა, ნეგატიური ზემოქმედების მინიმალურ დონემდე შენარჩუნებისთვის ზედმიწევნით შესრულდება გარემოსდაცვითი და სოციალური მართვის გეგმით გათვალისწინებული ხმაურის, ემისიების, ვიბრაციის შემარბილებელი და ნიადაგის/წყლის დაბინძურების პრევენციული ღონისძიებები.

ექსპლუატაციის ეტაპზე როგორც პირდაპირი, ასევე ირიბი ნეგატიური ზემოქმედების რისკები გაცილებით დაბალია. გამწმენდი ნაგებობის გაუმართავი ექსპლუატაციის და ჩამდინარე წყლების არასათანადო გაწმენდის შემთხვევაში დამაბინძურებელი ნივთიერებების მდ. აჭარისწყალში გავრცელების რისკები არ იქნება იმაზე მაღალი, ვიდრე არსებობს დღეისათვის. საქმიანობის განმახორციელებელი უზრუნველყოფს გამწმენდი ნაგებობის და საკანალიზაციო სისტემის სათანადო ექსპლუატაციას და დროულ ტექ-მომსახურებას. როგორც აღინიშნა, გამწმენდი ნაგებობის CW მოედნებზე გაშენებული იქნება ენდემური სახეობის ლერწამი. ინვაზიური სახეობების გავრცელებას და ამ მხრივ ზურმუხტის ქსელის შეთავაზებულ უბანზე წარმოდგენილ ჰაბიტატებზე ზემოქმედებას ადგილი არ ექნება.

აქვე კიდევ ერთხელ ხაზგასასმელია გამწმენდი ნაგებობის და საკანალიზაციო ქსელის ექსპლუატაციის შედეგად მოსალოდნელი დადებითი ზემოქმედებებიც, კონკრეტულად ზურმუხტის ქსელის შეთავაზებული უბნის ჰაბიტატებზე და რეზოლუცია №6-ის სახეობებზე, კერძოდ: გაუმჯობესდება ჩამდინარე წყლების მართვის საკითხი და შემცირდება დამაბინძურებელი ნივთიერებების გავრცელების რისკები; CW მოედნების სახით შეიქმნება გარემო, რომელიც მიმზიდველი შეიძლება გახდეს წყლის მოყვარული სახეობებისთვის.

ზემოაღნიშნული გარემოებების გათვალისწინებით ზურმუხტის ქსელის შეთავაზებული უბნისთვის დამახასიათებელ ჰაბიტატებზე და სახეობებზე ზემოქმედება მოსალოდნელი არ არის და ამ მხრივ განსაკუთრებული შემარბილებელი/საკომპენსაციო ღონისძიებების გატარების საჭიროება არ არსებობს. საკმარისი იქნება პარაგრაფში 4.9.3. წარმოდგენილი ღონისძიებების შესრულება. საჭიროების შემთხვევაში (სკოპინგის ანგარიშის საჯარო განხილვის შედეგების საფუძველზე და დამატებითი საველე კვლევის შედეგების მიხედვით) გზშ-ს ანგარიშში წარმოდგენილი იქნება ზურმუხტის ქსელის შეთავაზებულ უბანზე მოსალოდნელი ზემოქმედების და შესაბამისი შერბილების ღონისძიებების გატარების საჭიროების დამატებითი დასაბუთება.

7.9.4 შერბილების ღონისძიებები

მშენებლობის ეტაპი:

- პერსონალის წინასწარი ტრენინგი ჰაბიტატების, მცენარეული საფარის და ცხოველთა სამყაროს დაცვასთან დაკავშირებით;
- პერსონალისთვის ახსნა-განმარტებების მიცემა სახეობის მნიშვნელობაზე და არაკეთილსინდისიერი ქმედების შემთხვევაში შესაბამის სანქციებთან დაკავშირებით;
- სამუშაო ზონის წინასწარ დაკვალვა, საჭიროების შემთხვევაში სამუშაო უბნების შემოღობვა;
- სატრანსპორტო საშუალებების მოძრაობის მარშრუტების დაცვა;
- ხეების კრიტიკული ფესვის ზონების შემოღობვა პროექტის არეალთან საზღვარზე
- სამუშაოების დაგეგმვა ნაკლებად მგრძნობიარე სეზონზე. თავიდან იქნეს აცილებული მსხვილი ხეების მოჭრა პერიოდში, რომელიც ყველაზე მგრძნობიარეა ფრინველების ბუდობის, გამოჩეკვისას (აპრილიდან ივლისამდე);
- ხმაურიანი სამუშაოების შეზღუდვა გაზაფხულის პერიოდში;
- ზემოქმედების ქვეშ მოქცეული ტერიტორიების წინასწარ, საფუძვლიანად შემოწმება ამ ადგილებში ფრინველთა ბუდეების და სხვა თავშესაფარი ადგილების დაფიქსირების მიზნით;
- არც ერთი შეჯვარების (ბუდობის) არეალი არ დაზიანდება შესწავლისა და შესაბამისი ექსპერტების ნებართვის გარეშე. მომსახურე პერსონალს მიეცემათ მითითება, რომ დაუშვებელია ფაუნის წარმომადგენლების დახოცვა, არამედ მათ უნდა მიეცეთ ტერიტორიიდან თავის დაღწევის საშუალება სამუშაოების წარმოებისას. უკიდურეს

შემთხვევაში მათი შეშფოთება უნდა გამოიხატებოდეს მხოლოდ იმით, რომ ცხოველებს მიეცეთ დერეფანი გასაქცევად. მუშები მოძებნიან გზას, რათა ცხოველებმა დაუზიანებლად გააღწიოს ტერიტორიიდან;

- ორმოები, თხრილები, ტრანშეები და მსგავსი ელემენტების შემოღობვა ბარიერებით, რათა თავიდან იქნეს აცილებული მათში ცხოველების ჩავარდნა: თუნუქი, პოლიეთილენი და სხვ;
- ორმოებში და თხრილებში ფიცრების ჩადება შიგ ჩავარდნილი ცხოველებისთვის ადვილად თავის დასაღწევად;
- თხრილების და ორმოების საფუძვლიანი შემოწმება მათ ამოვსებამდე;
- რეკულტივაცია - დაზიანებული უბნების აღდგენა პირვანდელ მდგომარეობამდე;
- გარემოს დაბინძურების პრევენციული, ნიადაგის და წყლის ხარისხის შენარჩუნების ღონისძიებების გატარება.
- გათვალისწინებული იქნება „ცხოველთა გადამდები დაავადებების საწინააღმდეგო პროფილაქტიკურ-საკარანტინო ღონისძიებათა განხორციელების წესების დამტკიცების შესახებ“ საქართველოს მთავრობის 2015 წლის 14 ივლისის №348 დადგენილებით განსაზღვრული მოთხოვნები.

ექსპლუატაციის ეტაპი:

ექსპლუატაციის ფაზაზე გასათვალისწინებელი შემარბილებელი ღონისძიებებიდან მნიშვნელოვანია:

- გამწმენდი ნაგებობის დანადგარ-მოწყობილობის ტექნიკური გამართულობის სისტემატური კონტროლი;
- ლამის და სხვა ტიპის ნარჩენების სათანადო მენეჯმენტი;
- ლამის განათების სისტემების ოპტიმიზაცია და სინათლის სხივის ნაგებობის შიდა ტერიტორიისაკენ მიმართვა. მაქსიმალურად უნდა გამოირიცხოს სინათლის სხივის გარე პერიმეტრზე გაბნევა;
- მნიშვნელოვანია ლამის გატანის პროცესში იმ ცხოველთა სახეობებზე ზემოქმედების მინიმუმამდე შემცირება, რომლებიც იმ დროისათვის შესაძლებელია CW უჯრედებში გაშენებულ მცენარეულ საფარს იყენებდეს თავშესაფრად, მათ შორის:
 - ლამის გატანის პროცესი არ უნდა მოხდეს გაზაფხულის პერიოდში (აპრილიდან ივნისის პერიოდში);
 - ლამის გატანამდე უნდა მოხდეს CW უჯრედების და სალამე მოედნების პერიმეტრის შემოწმება მათ ფარგლებში ცხოველთა საბინადრო ადგილების დაფიქსირების მიზნით. ასეთ შემთხვევაში ცხოველებს უნდა მიეცეს შესაძლებლობა თავი დააღწიონ ტერიტორიას. პერსონალს უნდა განემართოს, რომ დაუშვებელია ცხოველებზე რაიმე სახის ზემოქმედება;
 - საბუდარი ადგილების დაფიქსირების შემთხვევაში მოწვეული უნდა იყოს შესაბამისი კომპეტენციის მქონე პერსონალი და შემდგომი ქმედებები გადაწყდეს მასთან კონსულტაციის საფუძველზე.
- ზემოქმედების მინიმიზაციის მიზნით გამწმენდი ნაგებობის მუშაობის ეფექტურობის სისტემატური კონტროლის განხორციელება, ავარიის პრევენციული ღონისძიებების გატარება, ზღრ-ს ნორმების დაცვა და ჩამდინბარე წყლების ხარისხის კონტროლი.

7.10 ზემოქმედება ტყის რესურსებზე

7.10.1 მშენებლობის ეტაპი

გამწმენდი ნაგებობის მშენებლობისთვის შერჩეული ნაკვეთი დაბა შუახევის დასახლებულ ზონაში მდებარეობს და წარმოადგენს სახელმწიფო საკუთრებაში არსებულ სასოფლო-სამეურნეო ტიპის ნაკვეთს. მის ფარგლებში და მიმდებარე არეალში ხშირი ტყით დაფარულ

ტერიტორიები არ გვხდება. საკანალიზაციო სისტემა მოეწყობა დაბაში, არსებული გზების დერეფნებში. გამომდინარე აღნიშნულიდან პროექტს ტყით მჭიდროდ დაფარულ ტერიტორიებზე რაიმე ზემოქმედება არ ექნება.

7.10.2 ექსპლუატაციის ეტაპი

ნორმალური ოპერირების რეჟიმში სატყეო ტერიტორიებზე პირდაპირ ზემოქმედებას ადგილი არ ექნება.

7.10.3 შერბილების ღონისძიებები

სამშენებლო სამუშაოების დაწყებამდე წყალგამყვანი მილსადენის პროექტი შეთანხმდება ეროვნულ სატყეო სააგენტოსთან. მილსადენის მოწყობის სამუშაოები არ დაიწყება შეთანხმების გაფორმებამდე.

7.11 ნარჩენების წარმოქმნით და გავრცელებით მოსალოდნელი ზემოქმედება

საქმიანობის ორივე ეტაპზე წარმოიქმნება გარკვეული რაოდენობის მყარი ნარჩენები. ნარჩენების მართვის პროცესში საქმიანობის განმახორციელებლის დაუდევრობამ, საქართველოს კანონის „ნარჩენების მართვის კოდექსის“ და სხვადასხვა კანონქვემდებარე აქტების მოთხოვნების უგულვებელყოფამ შესაძლებელია გამოიწვიოს გარემოზე რიგი უარყოფითი ზემოქმედებებისა, ასე მაგალითად:

- ნარჩენების წყალში გადაყრას, ტერიტორიაზე მიმოფანტვას შესაძლოა მოყვეს წყლის და ნიადაგის დაბინძურება, ასევე ტერიტორიის სანიტარული მდგომარეობის გაუარესება და უარყოფითი ვიზუალური ცვლილებები;
- სამშენებლო ნარჩენების არასათანადო ადგილას განთავსება შესაძლოა გახდეს გზების ჩახერგვის მიზეზი, შესაძლოა გამოიწვიოს ეროზიული პროცესები და ა.შ.
- სახიფათო ნარჩენების არასათანადო მართვის შედეგად არსებობს ადამიანის ჯანმრთელობაზე და უსაფრთხოებაზე ზემოქმედების მომატებული რისკები.

აქედან გამომდინარე აუცილებელია საქმიანობის განმახორციელებელმა დაიცვას ნარჩენების მართვის სფეროში მოქმედი ნორმატიული აქტების მოთხოვნები და შეასრულოს წინამდებარე ანგარიშში მოცემული ნარჩენების მართვის გეგმის მოთხოვნები. მნიშვნელოვანია, რომ მშენებელ კონტრაქტორს გამოყოფილი ჰყავდეს ცალკე საშტატო ერთეული, რომელიც პასუხისმგებელი იქნება ნარჩენების მართვის საკითხებზე. ნარჩენების მართვაზე პასუხისმგებელი პირი გააკონტროლებს შემდეგ საკითხებს:

- ნარჩენები რეგულარულად იქნება გატანილი სამშენებლო მოედნიდან;
- სახიფათო და არასახიფათო ნარჩენები განთავსდება ცალ-ცალკე, შესაბამისი წარწერის მქონე კონტეინერებში;
- მოხდება ნარჩენების შეძლებისდაგვარად ხელმეორედ გამოყენება;
- სახიფათო ნარჩენები გადაეცემა შესაბამისი ნებართვის მქონე ორგანიზაციას;
- სკრინინგის ნარჩენები დროებით განთავსდება დახურულ კონტეინერებში და შემდგომ გატანილი იქნება საყოფაცხოვრებო ნარჩენების პოლიგონზე;
- შლამი სრულ გამოშრობამდე და სტაბილიზაციამდე განთავსებული იქნება საშრობ მოედნებზე. ამ ტიპის ნარჩენების გატანა მოხდება 5-10 წელიწადში ერთხელ. მათი ტერიტორიიდან გატანამდე მოხდება ლაბორატორიული კონტროლი ტოქსიკური მეტალების შემცველობაზე. ამის შემდგომ ნარჩენები გატანილი იქნება საყოფაცხოვრებო ნარჩენების პოლიგონზე. პოლიგონის ოპერატორი კომპანიის ტექნიკური მოთხოვნების შესაბამისად;

- საყოფაცხოვრებო ნარჩენები გატანილი იქნება ადგილობრივ საყოფაცხოვრებო ნარჩენებს პოლიგონზე;
- არასახიფათო სამშენებლო ნარჩენები გატანილი იქნება ადგილობრივ სამშენებლო ნარჩენებს პოლიგონზე;
- აზბესტშემცველი ნარჩენების შეგროვების, გატანის და საბოლოო განთავსების პროცედურები განხორციელდება საერთაშორისოდ მიღებული მეთოდების გამოყენებით და საქართველოს მთავრობის №145 დადგენილებით დამტკიცებული ტექნიკური რეგლამენტის „სახიფათო ნარჩენების შეგროვებისა და დამუშავების სპეციალური მოთხოვნების შესახებ“ მიხედვით. აზბესტშემცველი ნარჩენების მართვა უნდა მოხდეს შემდეგი სქემით:
 - დემონტაჟის დროს აუცილებელია აზბესტის ნარჩენების წყლით დანამვა. დემონტაჟით დაკავებული პირი აღჭურვილი უნდა იყოს დამცავი სპეცტანსაცმლით. გამოყენებული დამცავი აღჭურვილობა საჭიროებს აზბესტის ნარჩენების ანალოგიურ მოპყრობას;
 - აზბესტის ნარჩენები წარმოქმნის ადგილზე ინახება დროებით, სხვა ნარჩენებისგან განცალკევებით;
 - აზბესტის ნარჩენები დაუყოვნებლივ უნდა შეიფუთოს და დაილუქოს 2 ერთმანეთისგან დამოუკიდებელი პლასტიკატის ფენით;
 - შეფუთულ აზბესტის ნარჩენებზე უნდა გაკეთდეს აღნიშვნა სახიფათო ნარჩენების - აზბესტის შემცველობის შესახებ;
 - აზბესტის ნარჩენების ტრანსპორტირება დასაშვებია მხოლოდ დახურული სატრანსპორტო საშუალებით;
 - შეფუთული აზბესტის ნარჩენები არ მიიჩნევა სახიფათოდ და შესაძლებელია მისი განთავსება არასახიფათო ან სახიფათო ნარჩენების ნაგავსაყრელზე, მხოლოდ ასეთი ნარჩენებისთვის გამოყოფილ შესაბამის სექტორში/უჯრედში.
- სამუშაოების დასრულების შემდგომ ტერიტორიები დასუფთავდება და გატანილი იქნება ყველა მასალა და ნარჩენი;
- პერსონალის ინსტრუქტაჟი ნარჩენების სათანადო მართვასთან დაკავშირებით.

ექსპლუატაციის ეტაპზე სს „აჭარის წყლის ალიანსი“-ს ვალდებულება იქნება:

- ლამის გაუწყლოება და სტაბილიზაცია სალამე მოედნებზე, ტექნოლოგიური პირობების სრული დაცვით;
- გაუწყლოებული ჭარბი ლამის დროული ტრანსპორტირება სპეც-ავტომობილების საშუალებით;
- გაუწყლოებული ჭარბი ლამის ნაგავსაყრელზე განთავსება, შესაბამისი წესების დაცვით;
- სახიფათო ნარჩენების დროებითი განთავსებისთვის ნაგებობის ტერიტორიაზე შესაბამისი სასაწყობო ინფრასტრუქტურის მოწყობა;
- ტერიტორიაზე შესაბამისი კონტეინერების დადგმა, საყოფაცხოვრებო ნარჩენების განთავსებისთვის;
- ნარჩენების მართვისათვის სათანადო მომზადების მქონე პერსონალის გამოყოფა, რომელსაც
- ჩაუტარდება სწავლება და ტესტირება;
- პერსონალის ინსტრუქტაჟი;
- შემდგომი მართვის მიზნით ტერიტორიებიდან სახიფათო ნარჩენების გატანა ამ საქმიანობაზე სათანადო ნებართვის მქონე კონტრაქტორის საშუალებით;
- ნარჩენების მართვის შესაბამისი ჟურნალის წარმოება.

ნარჩენების მართვის გეგმა მოცემულია დანართში 3.

7.12 ვიზუალურ-ლანდშაფტური ცვლილება

7.12.1 მშენებლობის ეტაპი

მოსამზადებელი და სამშენებლო სამუშაოების დროს ადგილი ექნება გარკვეულ ვიზუალურ-ლანდშაფტურ ცვლილებებს, სატრანსპორტო ნაკადების ზრდის, სამშენებლო მოედნის, მომუშავე ტექნიკის, ხალხის გადაადგილების, მშენებარე კონსტრუქციების, სამშენებლო მასალებისა და ნარჩენების არსებობის გამო.

ზემოქმედების შეფასებისას გასათვალისწინებელია, რომ გამწმენდი ნაგებობის ტერიტორია წარმოადგენს მაღალი ტექნოგენური დატვირთვის მქონე უბანს, რომლის ირგვლივ განვითარებულია საკმაოდ ხშირი მცენარეული საფარი. ასეთ პირობებში, პოტენციური რეცეპტორებისთვის შეზღუდულია ვიზუალური თვალთახედვის არეალი საპროექტო მოედნის მიმართულებით. აღნიშნული გარემოებები ამსუბუქებს პოტენციურ ზემოქმედებას. ამასთანავე ზემოქმედება იქნება მოკლევადიანი (არ გაგრძელდება 1 წელზე მეტი ვადით).

მიუხედავად ამისა, ზემოქმედების მინიმუმამდე დაყვანისთვის საჭირო იქნება გარკვეული პრევენციული ღონისძიებების გატარება, რაც ძირითადად სამშენებლო მასალების და ნარჩენების ეფექტურ მართვას გულისხმობს. საკანალიზაციო ქსელის მოწყობის სამუშაოები კიდევ უფრო ნაკლებ რისკებს უკავშირდება - მცირე მასშტაბების და სამუშაოების შეზღუდული ვადების გათვალისწინებით.

ზემოქმედების რისკების კიდევ უფრო შემცირების მიზნით მშენებელ კონტრაქტორს ექნება შესაბამისი ვალდებულებები, კერძოდ:

- ნარჩენების სათანადო მენეჯმენტი;
- მასალების და ნარჩენების განთავსება მოსახლეობისთვის შეძლებისდაგვარად შეუმჩნეველ ადგილებში;
- ღამის საათებში მიმართული სინათლის მინიმალური გამოყენება.

7.12.2 ექსპლუატაციის ეტაპი

რაც შეეხება გამწმენდი ნაგებობის ექსპლუატაციას, მნიშვნელოვანია გამწმენდი ნაგებობის საპროექტო გადაწყვეტა, რომელის მიხედვითაც იგი უმეტესწილად წარმოდგენილი იქნება მცენარეული საფარით დაფარული აუზებით (გარდა მცირე ზომის ბეტონის კონსტრუქციებისა მიმღები და გამსვლელი კამერების სახით). შესაბამისად საპროექტო ნაგებობა მაქსიმალურად ესთეტიურად შეერწყმება არსებულ გარემოს. აღნიშნულიდან გამომდინარე, პროექტის განხორციელება გრძელვადიან პერსპექტივაში ვიზუალურ-ლანდშაფტური ზემოქმედების კუთხით დადებითი ეფექტის მომტანი იქნება.

გარკვეული სახის ნეგატიური ზემოქმედება მოსალოდნელია სარემონტო და სარეაბილიტაციო სამუშაოების დროსაც. ეს ზემოქმედება მშენებლობის ეტაპზე არსებულის მსგავსია მაგრამ ძალზე მცირე მასშტაბების.

გარკვეული სახის ნეგატიური ზემოქმედება მოსალოდნელია სარემონტო და სარეაბილიტაციო სამუშაოების დროსაც. ეს ზემოქმედება მშენებლობის ეტაპზე არსებულის მსგავსია მაგრამ ძალზე მცირე მასშტაბების.

7.12.3 შერბილების ღონისძიებები

მშენებლობის ეტაპი:

- დროებითი სამშენებლო ინფრასტრუქტურის და ნარჩენების დასაწყობების ადგილები შერჩეული იქნება დასახლებული ზონებიდან მოშორებით, მაქსიმალურად შეუმჩნეველ ადგილებში;

- დროებითი სამშენებლო ინფრასტრუქტურის ფერი და დიზაინი შერჩეული იქნება გარემოსთან შეხამებულად.
- ღამის საათებში მიმართული სინათლის მინიმალური გამოყენება;
- ნაყოფიერი ნიადაგი და ნიადაგის ქვედა ფენა ზედაპირული წყლის ობიექტებისგან მოშორებით განთავსდება;
- რაც შეიძლება მოკლე ვადებში მოხდება ადგილების ამოვსება, გამყარება, შემჭიდროება და ზედაპირების მოსწორება, საჭიროების შემთხვევაში მოხდება დაქანების სტაბილიზაცია ტექნიკის გამოყენება;
- ცალკეული უბნების აღდგენა ნაყოფიერი ნიადაგის მოყრით და მცენარეული საფარის აღდგენისთვის ხელსაყრელი პირობების შექმნით;
- ნარჩენების სათანადო მენეჯმენტი.

ექსპლუატაციის ეტაპი:

- რეკომენდირებულია გამწმენდი ნაგებობის პერიმეტრზე გამწვანების სამუშაოების ჩატარება;
- ნარჩენების სათანადო მენეჯმენტი.

7.13 ზემოქმედება ადგილობრივი მოსახლეობის სოციალურ-ეკონომიკურ პირობებზე

გამწმენდი ნაგებობის განთავსებისთვის შერჩეული ტერიტორია წარმოადგენს სახელმწიფო საკუთრებაში არსებულ მიწის ნაკვეთს. გამომდინარე აღნიშნულიდან, გამწმენდი ნაგებობის მშენებლობა ფიზიკურ ან ეკონომიკურ განსახლებასთან, კერძო საკუთრებაზე სხვა სახის ზემოქმედებასთან დაკავშირებული არ იქნება .

რაც შეეხება საკანალიზაციო ქსელს - დერეფნის უდიდესი ნაწილი ასევე წარმოადგენს სახელმწიფო საკუთრებაში არსებულ არასასოფლო-სამეურნეო დანიშნულების მიწებს. ქსელზე საცხოვრებელი სახლების დაერთების პროცესში საჭირო იქნება კერძო ნაკვეთებზე გადასვლა, თუმცა ამას არ ექნება მასშტაბური ხასიათი. ასეთ შემთხვევებში ნაკვეთის მესაკუთრებთან იწარმოებს ინდივიდუალური მოლაპარაკებები და სამუშაოები განხორციელდება მხოლოდ მათთან მიღწეული შეთანხმების საფუძველზე. ქსელის მოწყობის შემდგომ, კერძო საკუთრებაში არსებული ტერიტორიების უდიდესი ნაწილით სარგებლობის უფლება აღუდგებათ მოსახლეობას, მხოლოდ შესაბამისი ტექნიკური პირობების გათვალისწინებით, ისე რომ არ დაზიანდეს მიწისქვეშა ინფრასტრუქტურა (მაგ. ერთწლიანი კულტურების მოყვანა, ან მარტივი კონსტრუქციის ნაგებობების განთავსება და ა.შ.). საერთო ჯამში კერძო საკუთრებაზე ზემოქმედება იქნება უმნიშვნელო და განსაკუთრებული საკომპენსაციო ღონისძიებების გატარების საჭიროება არ არსებობს.

საქმიანობის ორივე ეტაპზე მოსალოდნელია მცირე, მაგრამ გარკვეული სახის დადებითი ზემოქმედებებიც. აღნიშნული გამოიხატება მშენებლობის და ექსპლუატაციის პერიოდში ადგილობრივი მოსახლეობის დასაქმებაში. ასევე სხვადასხვა ტიპის გადასახადების სახით თანხები შევა ადგილობრივ ბიუჯეტში. ზოგადად სამეურნეო-ფეკალური წყალარინების სისტემის გაუმჯობესება დადებითად იმოქმედებს ნიადაგის ხარისხზე და შესაბამისად სასოფლო-სამეურნეო პროდუქციის მოსავლიანობაზე.

7.14 ზემოქმედება სატრანსპორტო პირობებზე

7.14.1 მშენებლობის ეტაპი

ინტენსიური სამუშაოების წარმოების პროცესში გაიზრდება დატვირთვა საზოგადოებრივ გზებზე, რაც უკავშირდება სამშენებლო ნარჩენების, სამშენებლო მასალების და მუშახელის ტრანსპორტირებას. ზემოქმედების ქვეშ ძირითადად მოექცევა ბათუმი-ახალციხის შიდასახელმწიფოებრივი მნიშვნელობის საავტომობილო გზა, ასევე დაბა შუახევის

ადგილობრივი მნიშვნელობის გზები. მშენებელი კონტრაქტორის მიიღებს ყველა ზომას ზემოქმედების მინიმუმამდე დაყვანის მიზნით, მათ შორის:

- ფეხით მოსიარულეთა უსაფრთხო გადაადგილების უზრუნველყოფა, სადაც სამშენებლო მოძრაობა შეიძლება ხელშემშლელი იყოს;
- საგზაო ნიშნების, გამაფრთხილებელი ნიშნების, ბარიერების გამოყენება. საჭიროების შემთხვევაში საგზაო მოძრაობის გადამისამართება. სამშენებლო არეალი უნდა იყოს მკაფიოდ ხილული და საზოგადოებას უნდა აფრთხილებდეს ყველა შესაძლო საფრთხის შესახებ;
- სატრანსპორტო საათების ადგილობრივ პირობებთან მორგება, მაგ. მსხვილი სატრანსპორტო საქმიანობის თავიდან აცილება პიკის საათებში ან პირუტყვის გადაადგილების დროს;
- სატრანსპორტო გადაადგილების აქტიური მართვა პერსონალის მიერ, თუ ეს საჭიროა საზოგადოებისთვის უსაფრთხო და მოსახერხებელი გავლისთვის;
- საჭიროების შემთხვევაში კერძო საკუთრების ნაკვეთებზე გადაადგილებისთვის ნებართვა აღებული იქნება მესაკუთრეებისგან;
- სამუშაოების დროს მოსახლეობის სასოფლო-სამეურნეო ნაკვეთებსა და დასახლებებში უსაფრთხო და უწყვეტი დაშვების უზრუნველყოფა.

საერთო ჯამში ზემოქმედება არ გაგრძელდება ხანგრძლივი პერიოდით. სამუშაოების დასრულების შემდგომ ყველა საზოგადოებრივი გზა ხელმისაწვდომი იქნება ადგილობრივი მოსახლეობისთვის. შესაბამისი ღონისძიებების გატარების პირობებში ზემოქმედება შეიძლება შეფასდეს როგორც დაბალი მნიშვნელობის.

7.14.2 ექსპლუატაციის ეტაპი

სატრანსპორტო გადაადგილება იქნება გაცილებით ნაკლები ინტენსივობის. საქმიანობის ამ ეტაპზე შესამჩნევი ზემოქმედება მოსალოდნელი არ არის.

7.14.3 შერბილების ღონისძიებები

მშენებლობის ეტაპი:

- საზოგადოებრივი გზებზე მძიმე ტექნიკის გადაადგილების შეძლებისდაგვარად შეზღუდვა;
- მეორადი გზების ყველა დაზიანებული უბნის მაქსიმალური აღდგენა, რათა ხელმისაწვდომი იყოს მოსახლეობისთვის;
- ფეხით მოსიარულეთა უსაფრთხო გადაადგილების უზრუნველყოფა, სადაც სამშენებლო მოძრაობა შეიძლება ხელშემშლელი იყოს;
- საგზაო ნიშნების, გამაფრთხილებელი ნიშნების, ბარიერების გამოყენება. საჭიროების შემთხვევაში საგზაო მოძრაობის გადამისამართება. სამშენებლო არეალი უნდა იყოს მკაფიოდ ხილული და საზოგადოებას უნდა აფრთხილებდეს ყველა შესაძლო საფრთხის შესახებ;
- სატრანსპორტო საათების ადგილობრივ პირობებთან მორგება, მაგ. მსხვილი სატრანსპორტო საქმიანობის თავიდან აცილება პიკის საათებში ან პირუტყვის გადაადგილების დროს;
- სატრანსპორტო გადაადგილების აქტიური მართვა პერსონალის მიერ, თუ ეს საჭიროა საზოგადოებისთვის უსაფრთხო და მოსახერხებელი გავლისთვის;
- საჭიროების შემთხვევაში კერძო საკუთრების ნაკვეთებზე გადაადგილებისთვის ნებართვა აღებული იქნება მესაკუთრეებისგან;

- სამუშაოების დროს მოსახლეობის სასოფლო-სამეურნეო ნაკვეთებსა და დასახლებებში უსაფრთხო და უწყვეტი დაშვების უზრუნველყოფა.

ექსპლუატაციის ეტაპი:

- ექსპლუატაციის ეტაპზე, სარემონტო-პროფილაქტიკური სამუშაოების დროს და პერიოდული ტექ-მომსახურების (მათ შორის საკანალიზაციო ქსელის ჭების გასუფთავება) გატარდება მშენებლობის ეტაპის ანალოგიური შერბილების ღონისძიებები.

7.15 ადამიანის ჯანმრთელობასა და უსაფრთხოებასთან დაკავშირებული რისკები

7.15.1 მშენებლობის ეტაპი

ადამიანის ჯანმრთელობასა და უსაფრთხოებასთან დაკავშირებული რისკები არ განსხვავდება სხვა მსგავსი მშენებარე პროექტების განხორციელების შედეგად მოსალოდნელი რისკებისგან. პირდაპირი ზემოქმედება შეიძლება იყოს: სატრანსპორტო საშუალებების დაჯახება, დენის დარტყმა, სიმაღლიდან ჩამოვარდნა, ტრავმატიზმი სამშენებლო ტექნიკასთან მუშაობისას და სხვ. მნიშვნელოვანია, რომ დასაქმებულთა უმრავლესობა იქნება ადგილობრივი, რაც ამცირებს გადამდებ დაავადებათა გავრცელების რისკებს.

მშენებელი კონტრაქტორის მიერ გამოყოფილი იქნება ჯანმრთელობის და უსაფრთხოების ოფიცერი, რომელიც გააკონტროლებს სამუშაოების წარმოების პროცესში უსაფრთხოების პირობებს. მათ შორის საჭიროების შემთხვევაში კონტროლი დაწესდება დაავადებათა კონტროლისა და საზოგადოებრივი ჯანმრთელობის ეროვნული ცენტრის მიერ დადგენილი რეგულაციების შესრულებაზე (Covid 19-ის მომატებული საფრთხეების პირობებში). სამშენებლო მოედნები მაქსიმალურად დაცული იქნება გარეშე პირების შეღწევისაგან. პერიმეტრზე მოეწყობა შესაბამისი გამაფრთხილებელი და ამკრძალავი ნიშნები.

საკანალიზაციო ქსელის მშენებლობის დროს, საზოგადოებრივი სივრცეების ფარგლებში სამუშაოების შესრულებისას აუცილებელი იქნება უსაფრთხოების ღონისძიებების გატარება. კანალიზაციის მილსადენების ჩადებისთვის ამოღებული ტრანშეები მუდმივად უნდა იყოს შემოსაზღვრული და პერიმეტრზე განთავსებული იყოს სათანადო უსაფრთხოების ნიშნები. ტრანშეები დროულად უნდა შეივსოს და ცატარდეწს სათანადო აღდგენითი სამშაოები, ისე რომ მაქსიმალურად უსაფრთხო იყოს ადგილობრივი მოსახლეობისთვის.

საერთო ჯამში, უსაფრთხოების ზომების სათანადო გატარების პირობებში ჯანმრთელობასა და უსაფრთხოებასთან დაკავშირებული მნიშვნელოვანი რისკები მოსალოდნელი არ არის საქმიანობის არცერთ ეტაპზე.

დანართში 7. მოცემულია ავარიულ სიტუაციებზე რეაგირების გეგმა, რომლის შესრულება მნიშვნელოვანია ადამიანის უსაფრთხოებასა და ჯანმრთელობასთან დაკავშირებული რისკების მინიმუმამდე შემცირებისთვის.

7.15.2 ექსპლუატაციის ეტაპი

გამწმენდი ნაგებობის მთლიან პერიმეტრზე მოეწყობა ღობე, რომელზეც დამაგრდება შესაბამისი ამკრძალავი ნიშნები. გამწმენდის შიდა პერიმეტრი მაქსიმალურად დაცული იქნება გარეშე პირების შეღწევისაგან.

გარკვეულ რისკებს უკავშირდება საკანალიზაციო ქსელის ჭების პერიოდული გასუფთავების სამუშაოები. უყურადღებოდ დატოვებული ღია ჭები საფრთხეს წარმოადგენს ადგილობრივი მოსახლეობისთვის და შინაური ცხოველებისთვის. აუცილებელია პერიოდული ტექ-

მომსახურების დროს მშენებლობის ეტაპის ანალოგიური ღონისძიებების გატარება (შემოღობვის და უსაფრთხოების ნიშნების გამოყენება).

7.15.3 შერბილების ღონისძიებები

მშენებლობის ეტაპი:

- პერსონალს ჩაუტარდება ტრენინგები უსაფრთხოების საკითხებთან დაკავშირებით;
- პერსონალი აღიჭურვება პირადი დაცვის საშუალებებით. სამუშაო მოდენებზე გაკონტროლდება პირადი დაცვის საშუალებების გამოყენების პირობები;
- სამუშაო მოედნებზე შენარჩუნებული იქნება ხმაურის დასაშვები დონეები;
- გაკონტროლდება ტექნიკის და სატრანსპორტო საშუალებების ტექნიკური მდგომარეობა. გამოყენებამდე დათვალიერდება დანადგარები, მათი უსაფრთხო მდგომარეობაში არსებობის დადასტურებისთვის;
- ჯანმრთელობისთვის სახიფათო უბნებზე (მათ შორის განსაკუთრებით საკანალიზაციო ქსელის ტრანშეების ფარგლებში) დაყენდება გამაფრთხილებელი ნიშნები და მოხდება ასეთი უბნების შემოღობვა.
- სამომხრად გზების პერიოდული მონიტორინგი, მომსახურე პერსონალთან, ადგილობრივ მოსახლეობასთან და ინფრასტრუქტურასთან შეჯახების გამორიცხვის მიზნით. მაქსიმალურად გამოყენებული იქნება დასახლებული პუნქტების შემოვლითი მარშრუტები;
- სამშენებლო მოედნებზე ხელმისაწვდომი იქნება პირველადი დახმარებების სამედიცინო ყუთები;
- სამშენებლო სამშაოების დასრულების შემდგომ ყველა უბანი აღდგება იმ მდგომარეობამდე, რომ მაქსიმალურად უსაფრთხო იყოს ადგილობრივი მოსახლეობისთვის.

ექსპლუატაციის ეტაპი:

- გამწმენდი ნაგებობის პერიმეტრის დაცვა გარეშე პირების შეღწევისაგან;
- უსაფრთხოების ნორმების შესრულება და მუდმივი კონტროლი;
- მომსახურე პერსონალის უზრუნველყოფა ინდივიდუალური დაცვის საშუალებებით;
- საკანალიზაციო ქსელის და გამწმენდი ნაგებობის პერიოდული ტექ-მომსახურების დროს მშენებლობის ეტაპის ანალოგიური უსაფრთხოების ღონისძიებების გატარება, მათ შორის ღიად დატოვებული ჭების შემოღობვა, უსაფრთხოების ნიშნების განთავსება. დაუშვებელია ღიად დატოვებული ჭების დიდი ხნის განმავლობაში, უყურადღებოდ დატოვება.

7.16 ისტორიულ-არქეოლოგიური ძეგლებზე ზემოქმედების რისკები

გარემოსდაცვითი აუდიტის პროცესში გამწმენდი ნაგებობის საპროექტო ტერიტორიაზე და მის მომიჯნავედ კულტურული მემკვიდრეობის ხილული ძეგლები არ ყოფილა დაფიქსირებული. აღსანიშნავია, რომ ტერიტორია მაღალი ტექნოგენური დატვირთვით გამოირჩევა, სადაც წარსულში მიწის სამუშაოები ინტენსიურად სრულდებოდა. საკანალიზაციო ქსელი მოეწყობა ტერიტორიებზე, რომლებიც გამოიყენება მოსახლეობის მიერ. გამომდინარე აღნიშნულიდან, მშენებლობის ეტაპზე არქეოლოგიური ძეგლების გვიანი გამოვლენის ალბათობა მინიმალურია.

მიუხედავად ამისა, მშენებლობის ეტაპზე (განსაკუთრებით მიწის სამუშაოების შესრულების პროცესში) საჭიროა ზედამხედველობა. არქეოლოგიური ძეგლის არსებობის ნიშნების გამოვლენის შემთხვევაში, სამუშაოები დაუყოვნებლივ შეჩერდება და ამ ფაქტის შესახებ ეცნობება კანონმდებლობით უფლებამოსილ ორგანოს - სსიპ „კულტურული მემკვიდრეობის

დაცვის ეროვნულ სააგენტოს“. სამუშაოები განახლდება მხოლოდ მათი თანხმობის და რეკომენდაციების გათვალისწინების შემდგომ.

7.17 კუმულაციური ზემოქმედება

კუმულაციური ზემოქმედება არის არსებული, დაგეგმილი და მომავალში გონივრულად მოსალოდნელი ქმედებების/პროექტების კომპლექსურ ეფექტი ბუნებრივ და სოციალურ გარემო ობიექტებზე. პრაქტიკული მოსაზრებიდან გამომდინარე კუმულაციური ზემოქმედების იდენტიფიცირება და მართვა, ანუ შეფასება შემოიფარგლება იმ სახის ეფექტებით, რომლებიც აღიარებულია მნიშვნელოვნად ან პოტენციურად საზოგადოების მნიშვნელოვან შემფოთებას გამოიწვევს. არსებული და პოტენციური პროექტების ჯამურად გამოწვეულმა გარემოსდაცვითმა და სოციალურმა შედეგებმა, შეიძლება გაცილებით მნიშვნელოვანი ზემოქმედება მოახდინონ, ვიდრე ცალკე აღებული რომელიმე პროექტის განვითარებამ.

კუმულაციური ზემოქმედების შეფასების („CIA“) მთავარი მიზანი სწორედ მნიშვნელოვანი ღირებულების ბუნებრივ და სოციალურ კომპონენტებზე კომპლექსური ზემოქმედებების გამოვლენა და ამ ზემოქმედებების შემამცირებელი ღონისძიებების განსაზღვრაა. ზოგადად კუმულაციური ზემოქმედების შეფასებამ უნდა მოცვას შემდეგი ეტაპები:

1. პოტენციური ზეგავლენის არეალში ბუნებრივ და სოციალურ კომპონენტებზე ზემოქმედების მქონე სხვადასხვა პროექტების გამოვლენა;
2. კუმულაციური ზემოქმედების სივრცითი და დროითი საზღვრების დადგენა;
3. მნიშვნელოვანი ღირებულების ბუნებრივი და სოციალური კომპონენტების გამოვლენა და მათი არსებული მდგომარეობის შეფასება;
4. კუმულაციური ზემოქმედების შეფასება და მისი მნიშვნელობის განსაზღვრა;
5. კუმულაციური ზემოქმედების მნიშვნელობის საფუძველზე ადეკვატური სტრატეგიების, გეგმების და პროცედურების განსაზღვრა.

7.17.1 მშენებლობის ეტაპი

კუმულაციური ზემოქმედების შეფასებისას უნდა აღინიშნოს, რომ განსახილველ გამწმენდ ნაგებობასთან და საკანალიზაციო ქსელთან ერთად, დაბა შუახევის დასავლეთ ნაწილში, მოეწყობა №2 გამწმენდი ნაგებობა და მასთან დაკავშირებული საკანალიზაციო ქსელი. გარდა ამისა, გათვალისწინებულია აღნიშნული დასახლების წყალმომარაგების ქსელის მშენებლობა-რეაბილიტაცია (თავისი მახასიათებლებიდან გამომდინარე წყალმომარაგების პროექტი გარემოსდაცვითი შეფასების კოდექსის I ან II დანართის საქმიანობას არ განეკუთვნება).

ზემოთჩამოთვლილი პროექტების განხორციელების პროცესში მოსალოდნელია ანალოგიური ტიპის ზემოქმედებები. გაიზრდება სატრანსპორტო ოპერაციები, სხვადასხვა ტიპის სადემონტაჟო თუ სამშენებლო სამუშაოები (მათ შორის მიწის სამუშაოებს). გამომდინარე მშენებლობის მოსალოდნელია შემდეგი სახის კუმულაციური ზემოქმედებები:

- ატმოსფერულ ჰაერში მავნე ნივთიერებების (არაორგანული მტვერი, წვის პროდუქტები) ემისიები;
- ხმაურის და ვიბრაციის გავრცელება;
- გარემოს (ნიადაგი, წყლის გარემო) დაბინძურების რისკები ნარჩენებით;
- ვიზუალურ-ლანდშაფტური ცვლილება;
- ადამიანის უსაფრთხოებასთან და ჯანმრთელობასთან დაკავშირებული რისკები და ა.შ.

კუმულაციური ზემოქმედების რისკებს ამცირებს ის გარემოება, რომ აღნიშნული პროექტების განმახორციელებელი იქნება ერთი კომპანია, რომელსაც ექნება საშუალება მაღალი ეფექტურობით შეასრულოს გარემოსდაცვითი ღონისძიებები. გარდა ამისა, აღნიშნული პროექტები განხორციელდება საკმაოდ ფართო არეალში და სამშენებლო მოედნები დიდი

მანძილით იქნება დაშორებული ერთმანეთისგან. თითოეულ უბანზე ჩასატარებელი სამუშაოები არ იქნება მასშტაბური ხასიათის. შესაბამისად უმეტეს შემთხვევაში კონკრეტულ რეცეპტორებზე სხვადასხვა სახის კუმულაციური ეფექტი იქნება დაბალი მნიშვნელობის.

7.17.2 ექსპლუატაციის ეტაპი

ექსპლუატაციის ეტაპი: დაბა შუახევის წყალმომარაგების და წყალარინების ქსელის გაუმჯობესება, ასევე ახალი გამწმენდი ნაგებობების ექსპლუატაციაში შესვლა მნიშვნელოვნად შეუწყობს ხელს ადგილობრივი წყლის რესურსების რაციონალურ გამოყენებას, საგრძნობლად შემცირდება გარემოს დაბინძურების რისკები. განსაკუთრებით მდ. აჭარისწყლის დაბინძურების რისკები. თუ გავითვალისწინებთ, რომ რეგიონში დაგეგმილი სხვა გამწმენდების მოწყობა, რომლებიც ასევე გააუმჯობესებს მდ. აჭარისწყლის ხარისხს, კუმულაციური ზემოქმედების ჭრილში, გამწმენდი ნაგებობების ერთდროული ექსპლუატაცია დადებით ზემოქმედებად უნდა გავიხილოთ. დადებითი ზემოქმედებაა მოსალოდნელი სოფლის მეურნეობაზე, დასაქმებაზე და ა.შ. ამრიგად ექსპლუატაციის ეტაპზე მოსალოდნელია მნიშვნელოვანი დადებითი კუმულაციური ზემოქმედება როგორც ბუნებრივ, ასევე სოციალურ-ეკონომიკურ გარემოზე.

7.18 ნარჩენი ზემოქმედება

არცერთი სახის ნარჩენი ზემოქმედება არ იქნება საშუალოზე მაღალი მნიშვნელობის იმ შემთხვევაში, თუ წინამდებარე გზშ-ს ანგარიშით გაწერილი შემარბილებელი ღონისძიებები და პროექტით გათვალისწინებული სხვადასხვა საკითხები ეფექტურად იქნება გატარებული. პროექტის ფარგლებში საკომპენსაციო ღონისძიებების გატარების საჭიროება არ არსებობს.

7.19 გარემოზე მოსალოდნელი ზემოქმედებების შემაჯამებელი ცხრილი

ზემოქმედების კატეგორია	მშენებლ. ეტაპი/ ექსპლ. ეტაპი	ზემოქმედების მიმართულება ³	ზემოქმედების გეოგრაფიული გავრცელება ⁴	ზემოქმედების საწყისი სიდიდე ⁵	ზემოქმედების ხანგრძლივობა ⁶	ზემოქმედების რევერსულობა (შექცევადობა) ⁷	შერბილების ეფექტურობა ⁸	ზემოქმედების საბოლოო რეიტინგი ⁹
ატმოსფერული ჰაერის დაბინძურება, უსიამოვნო სუნნი	მშენებლობის ეტაპი	ნეგატიური	ლოკალური	საშუალო	მოკლევადიანი	შექცევადი	საშუალო	დაბალი
	ექსპლუატაციის ეტაპი	ნეგატიური (გარკვეულად დადებითი)	ლოკალური	საშუალო	გრძელვადიანი	შექცევადი	საშუალო	დაბალი
ხმაურის და ვიბრაციის გავრცელება	მშენებლობის ეტაპი	ნეგატიური	ლოკალური	საშუალო	მოკლევადიანი	შექცევადი	საშუალო	დაბალი
	ექსპლუატაციის ეტაპი	ნეგატიური (გარკვეულად დადებითი)	ლოკალური	დაბალი	გრძელვადიანი	შექცევადი	დაბალი	უმნიშვნელო ან მოსალოდნელი არ არის
ზემოქმედება გეოლოგიურ გარემოზე	მშენებლობის ეტაპი	ნეგატიური	ლოკალური	დაბალი	მოკლევადიანი	შექცევადი	საშუალო	უმნიშვნელო ან მოსალოდნელი არ არის
	ექსპლუატაციის ეტაპი	-	-	-	-	-	-	-
წყლის გარემოზე ზემოქმედება	მშენებლობის ეტაპი	ნეგატიური	ლოკალური	საშუალო	მოკლევადიანი	შექცევადი	საშუალო	დაბალი
	ექსპლუატაციის ეტაპი	ნეგატიური	ლოკალური	დაბალი	გრძელვადიანი	შექცევადი	დაბალი	უმნიშვნელო
		გარკვეულად დადებითი	ლოკალური	საშუალო	გრძელვადიანი	-	-	საშუალო
ზემოქმედება	მშენებლობის	ნეგატიური	ლოკალური	დაბალი	მოკლევადიანი	შექცევადი	დაბალი	უმნიშვნელო

³დადებითი/ნეგატიური

⁴ლოკალური/რეგიონალური/ქვეყნის მასშტაბით

⁵დაბალი/საშუალო/მაღალი

⁶მოკლევადიანი/გრძელვადიანი

⁷შექცევადი/შუქცევადი

⁸დაბალი/საშუალო/მაღალი

⁹დაბალი/საშუალო/მაღალი

ნიადაგზე/გრუნტზე დაბინძურების რისკები	ეტაპი							
	ექსპლუატაციის ეტაპი	ნეგატიური	ლოკალური	დაბალი	გრძელვადიანი	შექცევადი	დაბალი	უმნიშვნელო ან მოსალოდნელი არ არის
		გარკვეულად დადებითი	ლოკალური	საშუალო	გრძელვადიანი	-	-	საშუალო
მცენარეული საფარის შემცირება და ჰაბიტატების დაკარგვა	მშენებლობის ეტაპი	ნეგატიური	ლოკალური	დაბალი	გრძელვადიანი	შექცევადი	დაბალი	უმნიშვნელო
	ექსპლუატაციის ეტაპი	-	-	-	-	-	-	-
პირდაპირი ზემოქმედება ცხოველთა სახეობებზე	მშენებლობის ეტაპი	ნეგატიური	ლოკალური	დაბალი	მოკლევადიანი	შექცევადი	დაბალი	უმნიშვნელო
	ექსპლუატაციის ეტაპი	ნეგატიური	ლოკალური	დაბალი	გრძელვადიანი	შექცევადი	დაბალი	უმნიშვნელო
		დადებითი	ლოკალური	დაბალი	გრძელვადიანი	-	-	დაბალი
ზემოქმედება დაცულ ტერიტორიებზე	მშენებლობის ეტაპი	ნეგატიური	ლოკალური	დაბალი	მოკლევადიანი	შექცევადი	საშუალო	უმნიშვნელო ან მოსალოდნელი არ არის
	ექსპლუატაციის ეტაპი	ნეგატიური	ლოკალური	დაბალი	გრძელვადიანი	შექცევადი	საშუალო	მოსალოდნელი არ არის
ნარჩენები	მშენებლობის ეტაპი	ნეგატიური	ლოკალური	საშუალო	მოკლევადიანი	შექცევადი	საშუალო	დაბალი
	ექსპლუატაციის ეტაპი	ნეგატიური	ლოკალური	საშუალო	გრძელვადიანი	შექცევადი	საშუალო	დაბალი
ვიზუალურ-ლანდშაფტური ზემოქმედება	მშენებლობის ეტაპი	ნეგატიური	ლოკალური	საშუალო	მოკლევადიანი	შექცევადი	საშუალო	დაბალი
	ექსპლუატაციის ეტაპი	ნეგატიური	ლოკალური	დაბალი	გრძელვადიანი	შექცევადი	დაბალი	უმნიშვნელო
		დადებითი	ლოკალური	საშუალო	გრძელვადიანი	-	-	საშუალო
სოციალურ-ეკონომიკური გარემო:								
• ზემოქმედება კერძო საკუთრებაზე	მშენებლობის ეტაპი	ნეგატიური	ლოკალური	დაბალი	მოკლევადიანი	შექცევადი	დაბალი	უმნიშვნელო
	ექსპლუატაციის ეტაპი	-	-	-	-	-	-	-

	ს ეტაპი							
• დასაქმება	მშენებლობის და ექსპლუატაციის ს ეტაპი	დადებითი	ლოკალური	დაბალი	მოკლევადიანი	-	-	-
• ზემოქმედება სოფლის მეურნეობაზე	მშენებლობის ეტაპი	უარყოფითი	ლოკალური	დაბალი	მოკლევადიანი	შექცევადი	დაბალი	უმნიშვნელო
	ექსპლუატაციის ს ეტაპი	დადებითი	ლოკალური	დაბალი- საშუალო	გრძელვადიანი	-	-	საშუალო
• ადამიანის უსაფრთხოება/ ჯანმრთელობა	მშენებლობის ეტაპი	ნეგატიური	ლოკალური	დაბალი- საშუალო	მოკლევადიანი	შექცევადი	დაბალი	დაბალი
	ექსპლუატაციის ს ეტაპი	ნეგატიური	ლოკალური	დაბალი	გრძელვადიანი	შექცევადი	დაბალი	უმნიშვნელო
• ზემოქმედება სატრანსპორტო პირობებზე	მშენებლობის ეტაპი	ნეგატიური	ლოკალური	საშუალო	მოკლევადიანი	შექცევადი	დაბალი	დაბალი
	ექსპლუატაციის ს ეტაპი	ნეგატიური	ლოკალური	დაბალი	გრძელვადიანი	შექცევადი	დაბალი	უმნიშვნელო
ისტორიულ- არქეოლოგიურ ძეგლებზე ზემოქმედების რისკები	მშენებლობის და ექსპლუატაციის ს ეტაპი	ნეგატიური	ლოკალური	უმნიშვნელო ან მოსალოდნელი არ არის	-	-	-	-

8 გარემოზე ზემოქმედების შერბილების ღონისძიებების გეგმა

8.1 შესავალი

საქართველოს გარემოსდაცვითი კანონმდებლობის მოთხოვნებიდან გამომდინარე გზმ-ს ანგარიშის უმნიშვნელოვანეს კომპონენტს წარმოადგენს გარემოსდაცვითი მართვის გეგმა (გმგ), ასევე ცნობილია როგორც შემარბილებელი ღონისძიებების გეგმა. გეგმის მიზანია გზმ-ს პროცედურის ფარგლებში გამოვლენილი ზემოქმედებების შერბილების და მონიტორინგის ღონისძიებების შემუშავება, რომელიც პრაქტიკაში უნდა გამოიყენოს მშენებელმა კონტრაქტორმა, პროექტის განმახორციელებელის - სს „აჭარის წყლის ალიანსი“-ს ზედამხედველობით. გეგმის მაკონტროლებელი ორგანო ასევე იქნება საქართველოს გარემოს დაცვისა და სოფლის მეურნეობის სამინისტროს შესაბამისი უწყება. გმგ-ს პრაქტიკაში გამოყენებით საქმიანობა შესაბამისობაში უნდა იყოს მოყვანილი ეროვნული კანონმდებლობის გარემოსდაცვით და სოციალურ მოთხოვნებთან.

მოცემული გეგმა ეფუძნება წინა პარაგრაფებში წარმოდგენილ ინფორმაციას, კერძოდ: საქმიანობის სპეციფიკას და სამუშაო არეალის ბუნებრივ-სოციალური გარემოს ფონურ მახასიათებლებს; საქმიანობის პროცესში მოსალოდნელი ნეგატიური ზემოქმედების სახეებს და შესაძლო გავრცელების არეალს. გმგ მომზადებულია საქმიანობის სხვადასხვა ეტაპისთვის, მათ შორის პროექტირების და მოსამზადებელი სამუშაოების დაგეგმვის პროცესისთვის. შერბილების ღონისძიებებში ცვლილებების შეტანა და კორექტირება უნდა მოხდეს დამკვეთთან და შესაბამის უწყებასთან.

განსახორციელებელი შერბილების ღონისძიებები გაწერილია შესასრულებელი სამუშაოების და ამ სამუშაოების დროს მოსალოდნელი ზემოქმედებების შესაბამისად. მითითებულია შესასრულებელი შემარბილებელი ღონისძიებების ადგილმდებარეობა და ვადები, განსაზღვრულია შემარბილებელი ღონისძიებების შესრულებაზე პასუხისმგებელი ორგანო.

შერბილების ღონისძიებების შესრულების ვალდებულება ჩართული იქნება სამშენებლო სამუშაოების სატენდერო დოკუმენტაციაში და ტენდერში მონაწილეებს შეეძლება წარმოდგენილ წინადადებებში ჩართონ თავიანთი გარემოსდაცვითი მოვალეობები. სამშენებლო სამუშაოების დაწყების შემდგომ შერბილების ღონისძიებების შესრულების ვალდებულება იქნება დამკვეთსა და მშენებელ კონტრაქტორს შორის გაფორმებული ხელშეკრულების ნაწილი.

კონტროლი ითვალისწინებს შესრულების ღონისძიებების შესრულების ხარისხის შემოწმებას, გარემოსდაცვითი დარღვევების გამოვლენას და შემდგომი მაკორექტირებელი ქმედებების შემუშავებას. მნიშვნელოვანია მშენებელი კონტრაქტორის მიერ გამოყოფილი იყოს ცალკე საშტატო ერთეული (ე.წ. გარემოსდაცვითი მმართველი), რომელიც პასუხისმგებელი იქნება წინამდებარე შერბილების ღონისძიებების შესრულების კონტროლზე.

8.2 გარემოსდაცვითი დოკუმენტები და ჩანაწერები

შერბილების ღონისძიებების შესრულების მნიშვნელოვან და შეიძლება ითქვას აუცილებელ მექანიზმს წარმოადგენს სათანადო გარემოსდაცვითი დოკუმენტების წესრიგში მოყვანა და მუდმივი განახლება.

საქმიანობის განმახორციელებელი ეროვნული კანონმდებლობის შესაბამისად ვალდებულია მოამზადოს და შესაბამის უწყებას შესათანხმებლად წარუდგინოს შემდეგი გარემოსდაცვითი დოკუმენტები:

- ზედაპირულ წყლებში ჩამდინარე წყლებთან ერთად ჩაშვებულ დამაბინძურებელ ნივთიერებათა ზღვრულად დასაშვები ჩაშვების (ზდჩ) ნორმების პროექტი;
- სტაციონალური წყაროებიდან ატმოსფერულ ჰაერში მავნე ნივთიერებების ზღვრულად დასაშვები გაფრქვევის (ზდგ) ნორმების პროექტი
- ნარჩენების მართვის დეტალური გეგმა;

- გარემოსდაცვითი გადაწყვეტილების პირობებით განსაზღვრული დოკუმენტაცია (აქ შეიძლება იგულისხმებოდეს გარემოსდაცვითი მონიტორინგის ყოველკვარტლური ანგარიშები, სამშენებლო მოედნის დეტალური პროექტი, სარეკულტივაციო სამუშაოების გეგმა-პროექტი და სხვ.);

ყველა ჩამოთვლილი დოკუმენტაციის მომზადებისას კონსულტაციებში ჩართული უნდა იყოს მშენებელი კონტრაქტორი.

თავის მხრივ მშენებელთან გაფორმებულ კონტრაქტში ასახული უნდა იყოს, რომ იგი ვალდებულია მშენებლობის დაწყებამდე დამკვეთს წარუდგინოს და შეუთანხმოს შემდეგი სახის დოკუმენტაცია და ჩანაწერები:

- სატრანსპორტო ნაკადების მართვის გეგმა;
- ჯანდაცვისა და უსაფრთხოების მართვის გეგმა;
- ნარჩენების მართვის გეგმა (მათ შორის აზბესტემცველი ნარჩენების მართვის გეგმა);
- ავარიულ სიტუაციებზე რეაგირების გეგმა.

გარდა ამისა, საქმიანობის განმახორციელებელი (და მისი დავალებით მშენებელი კონტრაქტორი) მშენებლობის პროცესში აწარმოებს და პრაქტიკაში გამოიყენებს შემდეგი სახის ჩანაწერებს:

- შესასრულებელი სამუშაოების პროგრამა და გრაფიკი;
- მშენებლობისთვის საჭირო დანადგარ-მექანიზმების და აღჭურვილობის სია;
- წამოჭრილ გარემოსდაცვით პრობლემებთან დაკავშირებული ჩანაწერები;
- ჩანაწერები ნარჩენების მართვის საკითხებთან;
- ნარჩენების განთავსების ადგილების წერილობითი აღნიშვნები და ადგილობრივი ხელისუფლების მიერ გაცემული ნარჩენების ტრანსპორტირების ინსტრუქციები;
- ჩანაწერები საჭირო მასალების მარაგებისა და მოხმარების შესახებ;
- საჩივრების რეგისტრაციის ჟურნალები;
- ინციდენტების რეგისტრაციის ჟურნალები;
- ანგარიშები მაკორექტირებელი ღონისძიებების შესახებ;
- აღჭურვილობის კონტროლის და ტექნიკური მომსახურების ჟურნალები;
- ჩანაწერები მომსახურე პერსონალის ტრენინგების შესახებ.

შემდგომ პარაგრაფებში მოცემულია შერბილების ღონისძიებები პროექტის თითოეული ეტაპისათვის.

8.3 შერბილების ღონისძიებები წინასამშენებლო ეტაპზე

ნეგატიური ზემოქმედება	შემარბილებელი ღონისძიება	პასუხისმგებელი ორგანო
ატმოსფერულ ჰაერში მავნე ნივთიერებათა ემისიები, სუნის, მტვერის, ხმაურის და ვიბრაციის გავრცელება	<ul style="list-style-type: none"> - ჩამდინარე წყლების და ლამის მიმდები საკნები უნდა იყოს დახურული ტიპის, რაც გათვალისწინებულია პროექტში; - საკანალიზაციო ქსელი იქნება დახურული ტიპის, რაც გათვალისწინებულია პროექტში; - ინერტული მასალების დამუშავება (მსხვრევა-დახარისხება) უნდა მოხდეს მოპოვების ადგილას. კარგი პრაქტიკაა სამშენებლო მასალის მწარმოებელ მოქმედ ობიექტებთან ხელშეკრულებების გაფორმება; 	საქმიანობის განმახორციელებელი
ზემოქმედება წყლის გარემოზე	<ul style="list-style-type: none"> - სამეურნეო-ფეკალური წყლების შეგროვებისთვის საასენიზაციო ორმოების ან ბიოტუალეტების გამოყენება; - სამშენებლო მოედნებზე სათანადო წყალარინების სისტემების მოწყობა. 	„-----“
ზემოქმედება მცენარეული საფარზე და ტყის რესურსებზე	<ul style="list-style-type: none"> - საჭიროების შემთხვევაში მერქნული რესურსის აღრიცხვის სამუშაოების ჩატარება და წყალგამყვანი მილსადენის პროექტის შეთანხმება ეროვნულ სატყეო სააგენტოსთან; - საკანასაკანალიზაციო ქსელისთვის ოპტიმალური დერეფნების განსაზღვრა, მცენარეულ საფარზე (განსაკუთრებით მერქნულ სახეობებზე) ზემოქმედების მინიმალური მიზნით. საჭიროების შემთხვევაში ზემოქმედების პრევენციისთვის შეიცვალოს დერეფნის მარშრუტები, შესაბამისი ტექნიკური მოთხოვნების დაცვის პირობით; 	„-----“
ვიზუალურ-ლანდშაფტური ცვლილება	<ul style="list-style-type: none"> - დროებითი სამშენებლო ინფრასტრუქტურის და ნარჩენების დასაწყობების ადგილების შერჩევა დასახლებული ზონებიდან მოშორებით, მაქსიმალურად შეუმჩნეველ ადგილებში; - დროებითი სამშენებლო ინფრასტრუქტურის ფერის და დიზაინის შერჩევა გარემოსთან შეხამებულად. 	„-----“
ზემოქმედება კერძო საკუთრებაზე	<ul style="list-style-type: none"> - საკანალიზაციო ქსელის მოწყობის ფარგლებში კერძო ნაკვეთების მუდმივი და დროებითი ათვისება ინდივიდუალური მოლაპარაკებების გზით წინასწარ მიღწეული შეთანხმების საფუძველზე; - შესაძლებლობისისამებრ შეთანხმებაში გათვალისწინებული უნდა იყოს ათვისებული მიწის ნაკვეთების მოსახლეობისთვის დაბრუნება სარგებლობისთვის, შესაბამისი ტექნიკური პირობების დაცვით და მიწისქვეშა ინფრასტრუქტურის შემთხვევითი დაზიანების გამორიცხვის გარანტიებით.; - საკანალიზაციო ქსელის მოწყობის დროს საკომუნიკაციო ობიექტების გადაკვეთის ტექნიკური პირობების შეთანხმება აღნიშნული ობიექტების ოპერატორ კომპანიებთან. 	„-----“
ზემოქმედება სატრანსპორტო ნაკადებზე	<ul style="list-style-type: none"> - საგზაო მოძრაობის მართვის გეგმის შემუშავება, სადაც გათვალისწინებული იქნება ადგილობრივი მოსახლეობის ინტერესები. 	„-----“
დასაქმება	<ul style="list-style-type: none"> - არაკვალიფიციური პერსონალის აყვანისას უპირატესობა უნდა მიენიჭოს ადგილობრივ მოსახლეობას. 	

8.4 შერბილების ღონისძიებები მშენებლობის ეტაპზე

სამუშაოს ტიპი	მდებარეობა	მოსალოდნელი ნეგატიური ზემოქმედება	შემარბილებელი ღონისძიება	შესრულებაზე პასუხისმგებელი ორგანო	მაკონტროლებელი
მოსამზადებელი სამუშაოები: მშენებლობისთვის საჭირო დროებითი ინფრასტრუქტურის, სატრანსპორტო და სამშენებლო საშუალებების და დანადგარ-მექანიზმების მობილიზაცია.	გამწმენდი ნაგებობის სამშენებლო მოედნის ტერიტორია	ატმოსფერულ ჰაერში მავნე ნივთიერებათა ემისიები, უსიამოვნო სუნის გავრცელება, ხმაურის გავრცელება	<ul style="list-style-type: none"> - ტექნიკურად გამართული სამშენებლო ტექნიკის და სატრანსპორტო საშუალებების შერჩევა; - საჭიროების შემთხვევაში ხმაურდამცავი ბარიერების მოწყობა ხმაურის წყაროებსა და რეცეპტორებს (მოსახლეობა) შორის; - საჭიროებისამებრ (სპეციფიური სამუშაოების შესრულებისას) პერსონალი უზრუნველყოფილი იქნება ინდივიდუალური დაცვის საშუალებებით (რესპირატორები). 	მშენებელი კონტრაქტორი	სს „აჭარის წყლის ალიანსი“,
		ზედაპირული და გრუნტის წყლების, ნიადაგის დაბინძურების რისკები	<ul style="list-style-type: none"> - ტექნიკურად გამართული სამშენებლო ტექნიკის და სატრანსპორტო საშუალებების შერჩევა; - მანქანა/დანადგარები და პოტენციურად დამაბინძურებელი მასალები განთავსდება ზედაპირული წყლის ობიექტებიდან დაშორებით, ატმოსფერული ნალექებისგან დაცულ ადგილზე; - სამეურნეო-ფეკალური წყლების შეგროვებისთვის უპირატესობა მიენიჭება საასენიზაციო ორმოებს და ბიოტუალეტებს. აიკრძალება ზედაპირულ წყლებში ჩამდინარე წყლების ჩაშვება; - სამშენებლო მოედნებზე გამოყენებული იქნება ეფექტური დროებითი დრენაჟირების და სანიაღვრე წყალარინების სისტემები, რომ ადგილი არ ჰქონდეს გრუნტის წყლების დგომის დონეებზე ზემოქმედებას, ლოკალური უბნების დაჭაობებას და ზედაპირული ჩამონადენის დაბინძურებას; - აიკრძალება ნებისმიერი სახის გაუწმენდავი 		

			<p>ჩამდინარე წყლების მდინარეებში ჩაშვება;</p> <ul style="list-style-type: none"> - სასაწყობო ადგილების ზედაპირების წყალგაუმტარი ფენებით მოწყობა. 		
		<p>უარყოფითი ვიზუალურ-ლანდშაფტური ცვლილება</p>	<ul style="list-style-type: none"> - დროებითი კონსტრუქციები, მასალები და ნარჩენები განთავსდება ვიზუალური რეცეპტორებისაგან დაშორებულ და შეუმჩნეველ ადგილებში; - დროებითი კონსტრუქციების ფერი და დიზაინი შერჩეული იქნება გარემოსთან შეხამებულად; - ღამის განათების სისტემების ოპტიმიზაცია; - სამუშაოების დასრულების შემდგომ დროებითი კონსტრუქციების დემობილიზაცია და რეკულტივაცია. 		
		<p>ადგილობრივი მოსახლეობის და მომსახურე პერსონალის უსაფრთხოებასთან დაკავშირებული რისკები</p>	<ul style="list-style-type: none"> - ტექნიკურად გამართული სამშენებლო ტექნიკის და სატრანსპორტო საშუალებების გამოყენება; - სამშენებლო მოედნის შემოღობვა მშენებლობისა საწყის ეტაპებზე; - პერიმეტრზე შესაბამისი გამაფრთხილებელი ნიშნების განთავსება; - ტერიტორიის პერიმეტრის დაცვა და უცხო პირების პერიმეტრს შიგნით გადაადგილების კონტროლი; - მომსახურე პერსონალის ინდივიდუალური დაცვის საშუალებებით აღჭურვა და მათი გამოყენების მუდმივი კონტროლი; - სამშენებლო მოედნების პირველადი სამედიცინო დახმარების საშუალებებით; - ელექტროუსაფრთხოების დაცვა; - ინციდენტების სააღრიცხვო ჟურნალის წარმოება; - პერსონალის ტრეინინგი მშენებლობის საწყის ეტაპებზე; - მშენებელი კონტრაქტორი გამოყოფს ჯანმრთელობის დაცვის და უსაფრთხოების 	<p>მშენებელი კონტრაქტორი</p>	<p>სს „აჭარის წყლის ალიანსი“,</p>

			მენეჯერს, რომელიც მუდმივად გააკონტროლებს მომსახურე პერსონალის მხრიდან უსაფრთხოების ნორმების შესრულებას;		
სამშენებლო მოედნების გასუფთავება მცენარეული საფარისაგან, შენობა-ნაგებობებისგან და მიწის სამუშაოები. აქ იგულისხმება ნიადაგის ზედა ფენის მოხსნა. ტერიტორიის ტოპოგრაფიული პირობების მოწესრიგება (დატერასება, ყრილების მოწყობა) საძირკვლების მოწყობა, მშენებლობა და ა.შ.	გამწმენდი ნაგებობის სამშენებლო მოედნის ტერიტორია და საკანალიზაციო ქსელის არეალი	მცენარეული საფარის გარემოდან ამოღება	<ul style="list-style-type: none"> - პერსონალის წინასწარი ტრეინინგი ჰაბიტატების, მცენარეული საფარის და ცხოველთა სამყაროს დაცვასთან დაკავშირებით; - საპროექტო პერიმეტრის საზღვრების დაცვა მცენარეების ზედმეტად დაზიანების პრევენციისთვის; - ხეების კრიტიკული ფესვის ზონების შემოღობვა პროექტის არეალთან საზღვარზე; - დაცული სახეობების გარემოდან ამოღება (ასეთის საჭიროების შემთხვევაში) მოხდება „საქართველოს წითელი ნუსხისა და წითელი წიგნის შესახებ“ საქართველოს კანონის 24-ე მუხლის, პირველი პუნქტის, ვ) ქვეპუნქტის მოთხოვნების შესაბამისად, საქართველოს გარემოს დაცვისა და სოფლის მეურნეობის სამინისტროსთან შეთანხმებით; - მოსალოდნელი ზემოქმედება ნაწილობრივ კომპენსირდება რეკულტივაციის და გამწვანების სამუშაოებით. 	მშენებელი კონტრაქტორი	სს „აჭარის წყლის ალიანსი“,
		ცხოველთა დაშავება-დაზიანება, შემფოთება და მიგრაცია ტერიტორიიდან, მათი საცხოვრებელი ადგილების (სოროები, ბუდეები და სხვ. დაზიანება)	<ul style="list-style-type: none"> - სამუშაო ტერიტორიის საზღვრების დაცვა; - პერსონალისთვის ახსნა-განმარტებების მიცემა სახეობის მნიშვნელობაზე და არაკეთილსინდისიერი ქმედების შემთხვევაში შესაბამის სანქციებთან დაკავშირებით; - სამუშაო ზონის წინასწარ დაკვალვა, საჭიროების შემთხვევაში სამუშაო უბნების შემოღობვა; - სამუშაოების დაგეგმვა ნაკლებად მგრძობიარე სეზონზე. თავიდან იქნეს აცილებული მსხვილი ხეების მოჭრა პერიოდში, რომელიც ყველაზე მგრძობიარეა ფრინველების 	მშენებელი კონტრაქტორი	სს „აჭარის წყლის ალიანსი“,

			<p>ბუდობის, გამოჩეკვისას (აპრილიდან ივლისამდე);</p> <ul style="list-style-type: none"> - ხმაურიანი სამუშაოების შეზღუდვა გაზაფხულის პერიოდში; - ზემოქმედების ქვეშ მოქცეული ტერიტორიების წინასწარ, საფუძვლიანად შემოწმება ამ ადგილებში ფრინველთა ბუდეების და სხვა თავშესაფარი ადგილების დაფიქსირების მიზნით; - არც ერთი შეჯვარების (ბუდობის) არეალი არ დაზიანდება შესწავლისა და შესაბამისი ექსპერტების ნებართვის გარეშე. მომსახურე პერსონალს მიეცემათ მითითება, რომ დაუშვებელია ფაუნის წარმომადგენლების დახოცვა, არამედ მათ უნდა მიეცეთ ტერიტორიიდან თავის დაღწევის საშუალება სამუშაოების წარმოებისას. უკიდურეს შემთხვევაში მათი შეშფოთება უნდა გამოიხატებოდეს მხოლოდ იმით, რომ ცხოველებს მიეცეთ დერეფანი გასაქცევად. მუშები მოძებნიან გზას, რათა ცხოველებმა დაუზიანებლად გააღწიოს ტერიტორიიდან; - ორმოები, თხრილები, ტრანშეები და მსგავსი ელემენტების შემოღობვა ბარიერებით, რათა თავიდან იქნეს აცილებული მათში ცხოველების ჩავარდნა: თუნუქი, პოლიეთილენი და სხვ; - ორმოებში და თხრილებში ფიცრების ჩადება შიგ ჩავარდნილი ცხოველებისთვის ადვილად თავის დასაღწევად; - თხრილების და ორმოების საფუძვლიანი შემოწმება მათ ამოვსებამდე; - რეკულტივაცია - დაზიანებული უბნების აღდგენა პირვანდელ მდგომარეობამდე; - გარემოს დაბინძურების პრევენციული, ნიადაგის და წყლის ხარისხის შენარჩუნების 		
--	--	--	--	--	--

		<p>ხმაურის, ვიბრაციის გავრცელება, მტვრის და წვის პროდუქტების ემისიები</p>	<p>ლონისძიებების გატარება.</p> <ul style="list-style-type: none"> - მუდმივად გაკონტროლდება გამოყენებული მანქანების და სამშენებლო ტექნიკის ტექნიკური მდგომარეობა; - სამუშაოები შესრულდება მხოლოდ ოფიციალურ სამუშაო დღეებში დილის 7 საათიდან 17:30 საათამდე; - ყოველი სამუშაო დღის განმავლობაში ყველა სამშენებლო მანქანა, დანადგარი და მანქანა – მექანიზმი იმუშავებს შესაბამისი სტანდარტებისა და სპეციფიკაციების შესაბამისად; - შეიზღუდება მანქანა-დანადგარების ძრავების უქმ რეჟიმში ექსპლუატაცია; - მშრალი და ქარიანი ამინდის პირობებში მტვრის გამოყოფის თავიდან ასაცილებლად სამუშაო ადგილებზე ყველა გრუნტით დაფარული უბნები დაინამეხა წყლით ყოველ ოთხ საათში ერთხელ და უფრო ხშირად; - მაქსიმალურად შეიზღუდება მასალების სატრანსპორტო საშუალებებში ჩატვირთვის და გადმოტვირთვის სიმაღლეები; - მშენებლობის პროცესში წარმოქმნილი ნარჩენების სათანადო მენეჯმენტი; - საჭიროებისამებრ (სპეციფიური სამუშაოების შესრულებისას) პერსონალი უზრუნველყოფილი იქნება ინდივიდუალური დაცვის საშუალებებით (რესპირატორები); - დასახლებული ზონის სიახლოვეს ინტენსიური სამშენებლო სამუშაოების დაწყებამდე ახლო მდებარე საცხოვრებელი სახლების და სხვა სენსიტიური ობიექტების მიმართულებით შესაძლებელია საჭირო გახდეს დროებითი ხმაურდამცავი ბარიერების მოწყობა; - პერიოდულად შემოწმდება ძირითადი სამუშაო უბნების მომიჯნავედ არსებული შენობა- 	<p>მშენებელი კონტრაქტორი</p>	<p>სს „აჭარის წყლის ალიანსი“,</p>
--	--	---	--	------------------------------	-----------------------------------

			<p>ნაგებობების მდგომარეობა და განისაზღვრება ვიზრაციის გავლენა ბზარებსა და დაზიანებებზე დაკვირვების გზით და საჭიროების შემთხვევაში გატარდება შესაბამისი ღონისძიებები.</p>		
		<p>ნაყოფიერი ნიადაგის დაკარგვა და უბნების დეგრადირება</p>	<ul style="list-style-type: none"> - მშენებლობის დაწყებამდე მოხდება გამწმენდი ნაგებობის საპროექტო ტერიტორიის ცალკეულ უბნებზე ნიადაგის ზედაპირული ფენის მოხსნა და ცალკე გროვებად დასაწყობება. ნიადაგის ნაყოფიერი ფენა შემდგომში გამოყენებული იქნება გამწმენდი ნაგებობის პერიმეტრის რეკულტივაციის სამუშაოებში. ნიადაგის ზედაპირული ფენის მართვა განხორციელდება „ნაყოფიერი ფენის მოხსნის, შენახვის, გამოყენებისა და რეკულტივაციის შესახებ“ ტექნიკური რეგლამენტის მოთხოვნათა დაცვით; - ნიადაგი დასაწყობდება ცალკე სანაყაროზე. ნაყარი მაქსიმალურად დაცული იქნება ქარით გაფანტვის და ატმოსფერული ნალექებით გარეცხვისაგან; - ნიადაგის ნაყოფიერი ფენის სანაყაროები მოეწყობა შესაბამისი წესების დაცვით: ნაყარის სიმაღლე არ აღემატება 2 მ-ს; ნაყარების ფერდებს მიეცემა შესაბამისი დახრის (450) კუთხე; პერიმეტრზე მოეწყობა წყალამრიდი არხები; - დაცული იქნება სამუშაო ტერიტორიის საზღვრები, მომიჯნავე ტერიტორიის ნიადაგოვანი საფარის დაბინძურების და დაზიანების პრევენციის მიზნით; - მოხდება ტექნიკურად გამართული სამშენებლო ტექნიკის და სატრანსპორტო საშუალებების გამოყენება; - მშენებლობის ეტაპზე გამოყენებული საასენიზაციო ორმოები იქნება ჰერმეტიკული. 	<p>მშენებელი კონტრაქტორი</p>	<p>სს „აჭარის წყლის ალიანსი“,</p>

			<p>მათი დაცლა მოხდება შევსებისთანავე;</p> <ul style="list-style-type: none"> - ყოველი სამუშაო დღის დასაწყისში ზედმიწევნით შემოწმდება ყველა ის სამშენებლო ტექნიკის და დანადგარ-მექანიზმის მდგომარეობა, რომელიც გამოყენებული იქნება შესასრულებელი სამუშაოებისთვის. ტექნიკიდან დამაბინძურებელი ნივთიერებების ჟონვის ნებისმიერ რისკის შემთხვევაში სამუშაოები დაუყოვნებლივ შეჩერდება და მიღებული იქნება შესაბამისი ზომები: ტექნიკა შეიცვლება ან სრულად აღმოიფხვრება ასეთი რისკები; - საწვავის/საპოხი მასალის დაღვრის შემთხვევაში მოხდება დაღვრილი პროდუქტის ლოკალიზაცია/გაწმენდა უმოკლეს ვადებში; - დანადგარები, რომელთა გამოყენების დროს არსებობს წყლების დაბინძურების რისკები აღიჭურვება წვეთშემკრები საშუალებებით; - განხორციელდება ნარჩენების სათანადო მენეჯმენტი; - სამშენებლო სამუშაოების დასრულების შემდგომ მოხდება ტერიტორიების დასუფთავება და სარეკულტივაციო სამუშაოების გატარება. 		
		<p>გეოლოგიურ გარემოზე ზემოქმედება</p>	<ul style="list-style-type: none"> - სამშენებლო სამუშაოები იწარმოებს ტერიტორიაზე ჩატარებული საინჟინრო-გეოლოგიური კვლევის შედეგების საფუძველზე. - ტერიტორიის პერიმეტრზე მოეწყობა სათანადო სადრენაჟო სისტემები, რათა მინიმუმამდე დავიდეს ეროზიული პროცესების განვითარების რისკები; - გამწმენდი ნაგებობის ტერიტორიაზე და საკანალიზაციო ქსელის არეალში ჩატარდება სათანადო სარეკულტივაციო სამუშაოები. ყველა დაზიანებული უბანი აღდგება 	<p>მშენებელი კონტრაქტორი</p>	<p>სს „აჭარის წყლის ალიანსი“,</p>

			თავდაპირველთან მაქსიმალურად მიახლოებულ მდგომარეობაში, რათა გამოირიცხოს ეროზიული პროცესების განვითარება.		
	ეროზია და ესთეტიკური ხედის გაუარესება	<ul style="list-style-type: none"> - ნაყოფიერი ნიადაგი და ნიადაგის ქვედა ფენა ზედაპირული წყლის ობიექტებისგან მოშორებით განთავსდება; - რაც შეიძლება მოკლე ვადებში მოხდება ადგილების ამოვსება, გამყარება, შემჭიდროება და ზედაპირების მოსწორება, საჭიროების შემთხვევაში მოხდება დაქანების სტაბილიზაცია ტექნიკის გამოყენება; - ცალკეული უბნების აღდგენა ნაყოფიერი ნიადაგის მოყრით და მცენარეული საფარის აღდგენისთვის ხელსაყრელი პირობების შექმნით; - ნარჩენების სათანადო მენეჯმენტი. 	მშენებელი კონტრაქტორი	სს „აჭარის წყლის ალიანსი“,	
	ზედაპირული და გრუნტის წყლების, ნიადაგის/გრუნტის დაბინძურების რისკები	<ul style="list-style-type: none"> - მოხდება ტექნიკურად გამართული სამშენებლო ტექნიკის და სატრანსპორტო საშუალებების გამოყენება; - სამეურნეო-ფეკალური წყლების შეგროვებისთვის უპირატესობა მიენიჭება საასენიზაციო ორმოებს და ბიოტუალეტებს. აიკრძალება ზედაპირულ წყლებში ჩამდინარე წყლების ჩაშვება; - სამშენებლო მოედნებზე გამოყენებული იქნება ეფექტური დროებითი დრენაჟირების და სანიაღვრე წყალარინების სისტემები, რომ ადგილი არ ჰქონდეს გრუნტის წყლების დგომის დონეებზე ზემოქმედებას, ლოკალური უბნების დაჭაობებას და ზედაპირული ჩამონადენის დაბინძურებას; - ყოველი სამუშაო დღის დასაწყისში ზედმიწევნით შემოწმდება ყველა ის სამშენებლო ტექნიკის და დანადგარ-მექანიზმის მდგომარეობა, რომელიც 	მშენებელი კონტრაქტორი	სს „აჭარის წყლის ალიანსი“,	

			<p>გამოყენებული იქნება შესასრულებელი სამუშაოებისთვის. ტექნიკიდან დამაბინძურებელი ნივთიერებების ჟონვის ნებისმიერ რისკის შემთხვევაში სამუშაოები დაუყოვნებლივ შეჩერდება და მიღებული იქნება შესაბამისი ზომები: ტექნიკა შეიცვლება ან სრულად აღმოიფხვრება ასეთი რისკები;</p> <ul style="list-style-type: none"> - მანქანა/დანადგარები და პოტენციურად დამაბინძურებელი მასალები განთავსდება ზედაპირული წყლის ობიექტებიდან დაშორებით (50 მ და მეტი), ატმოსფერული ნალექებისგან დაცულ ადგილზე. წინააღმდეგ შემთხვევაში გამოყენებული იქნება დამატებითი დამცავი საშუალებები დამაბინძურებელი ნივთიერებების წყალში მოხვედრის პრევენციისთვის; - საწვავის/საპოხი მასალის დაღვრის შემთხვევაში მოხდება დაღვრილი პროდუქტის ლოკალიზაცია/გაწმენდა უმოკლეს ვადებში; - დანადგარები, რომელთა გამოყენების დროს არსებობს წყლების დაბინძურების რისკები აღიჭურვება წვეთშემკრები საშუალებებით; - აიკრძალება ადგილზე მანქანების რეცხვა; - მოხდება მიწის სამუშაოების შედეგად დარჩენილი ორმოების/ტრანშეების დროული ამოვსება; - განსაკუთრებული ყურადღება დაეთმობა ნარჩენების სათანადო მართვას; - მშენებლობის დასრულების შემდგომ დროებით ათვისებულ ტერიტორიებს ჩაუატარდება რეკულტივაცია და მოხდება სანიტარული პირობების აღდგენა. 		
		<p>ცხოველთა დაშავება-დაზიანება, შემფოთება და მიგრაცია ტერიტორიიდან, მათი</p>	<ul style="list-style-type: none"> - სამუშაო ტერიტორიის საზღვრების დაცვა; - თხრილების შემოზღუდვა ცხოველების შიგ ჩავარდნის და დაშავების თავიდან ასაცილებლად; 	<p>მშენებელი კონტრაქტორი</p>	<p>სს „აჭარის წყლის ალიანსი“,</p>

		<p>საცხოვრებელი ადგილების (სოროები, ბუდეები დაზიანება)</p>	<ul style="list-style-type: none"> - გარემოს (ჰაერი, წყალი, ნიადაგი) დაზინძურების შერბილების ღონისძიებების ეფექტურად გატარება; - ზემოქმედების ქვეშ მოქცეული ტერიტორიების წინასწარ, საფუძვლიანად შემოწმება ამ ადგილებში ცხოველების კონცენტრაციის ადგილების/საცხოვრებელი ადგილების დაფიქსირების მიზნით; - მიწის სამუშაოების შესრულება შეზღუდულ ვადებში; - მომსახურე პერსონალისთვის ახსნა-განმარტებების მიცემა სახეობების მნიშვნელობაზე და არაკეთილსინდისიერი ქმედების შემთხვევაში შესაბამის სანქციებთან დაკავშირებით. 		
		<p>ნარჩენების უსისტემო გავრცელება, გარემოს რეცეპტორების (ნიადაგი, წყლის გარემო) დაზინძურება</p>	<ul style="list-style-type: none"> - ნარჩენების მართვა განხორციელდება წინასწარ სამინისტროსთან შეთანხმებული ნარჩენების მართვის გეგმის შესაბამისად; - ნარჩენები რეგულარულად იქნება გატანილი სამშენებლო მოედნებიდან; - სახიფათო და არასახიფათო ნარჩენები განთავსდება ცალ-ცალკე, შესაბამისი წარწერის მქონე კონტეინერებში; - მოხდება ნარჩენების შეძლებისდაგვარად ხელმეორედ გამოყენება; - სახიფათო ნარჩენები გადაეცემა შესაბამისი ნებართვის მქონე ორგანიზაციას; - საყოფაცხოვრებო ნარჩენები გატანილი იქნება ადგილობრივ საყოფაცხოვრებო ნარჩენებს პოლიგონზე; - არასახიფათო სამშენებლო ნარჩენები გატანილი იქნება ადგილობრივ სამშენებლო ნარჩენებს პოლიგონზე; - აზბესტშემცველი ნარჩენების შეგროვების, გატანის და საბოლოო განთავსების პროცედურები განხორციელდება 	<p>მშენებელი კონტრაქტორი</p>	<p>სს „აჭარის წყლის ალიანსი“,</p>

			<p>საერთაშორისოდ მიღებული მეთოდების გამოყენებით და საქართველოს მთავრობის №145 დადგენილებით დამტკიცებული ტექნიკური რეგლამენტის „სახიფათო ნარჩენების შეგროვებისა და დამუშავების სპეციალური მოთხოვნების შესახებ“ მიხედვით. აზბესტმემცველი ნარჩენების მართვა უნდა მოხდეს შემდეგი სქემით:</p> <ul style="list-style-type: none"> ○ დემონტაჟის დროს აუცილებელია აზბესტის ნარჩენების წყლით დანამვა. დემონტაჟით დაკავებული პირი აღჭურვილი უნდა იყოს დამცავი სპეცტანსაცმლით. გამოყენებული დამცავი აღჭურვილობა საჭიროებს აზბესტის ნარჩენების ანალოგიურ მოპყრობას; ○ აზბესტის ნარჩენები წარმოქმნის ადგილზე ინახება დროებით, სხვა ნარჩენებისგან განცალკევებით; ○ აზბესტის ნარჩენები დაუყოვნებლივ უნდა შეიფუთოს და დაილუქოს 2 ერთმანეთისგან დამოუკიდებელი პლასტიკატის ფენით; ○ შეფუთულ აზბესტის ნარჩენებზე უნდა გაკეთდეს აღნიშვნა სახიფათო ნარჩენების - აზბესტის შემცველობის შესახებ; ○ აზბესტის ნარჩენების ტრანსპორტირება დასაშვებია მხოლოდ დახურული სატრანსპორტო საშუალებით; ○ შეფუთული აზბესტის ნარჩენები არ მიიჩნევა სახიფათოდ და შესაძლებელია მისი განთავსება არასახიფათო ან სახიფათო ნარჩენების ნაგავსაყრელზე, მხოლოდ ასეთი ნარჩენებისთვის გამოყოფილ შესაბამის სექტორში/უჯრედში. 		
--	--	--	---	--	--

			<ul style="list-style-type: none"> - სამუშაოების დასრულების შემდგომ ტერიტორიები დასუფთავდება და გატანილი იქნება ყველა მასალა და ნარჩენი; - პერსონალის ინსტრუქტაჟი ნარჩენების სათანადო მართვასთან დაკავშირებით. 		
		<p>ადამიანის ჯანმრთელობასა და უსაფრთხოებასთან დაკავშირებული რისკები</p>	<ul style="list-style-type: none"> - პერსონალს ჩაუტარდება ტრეინინგები უსაფრთხოების საკითხებთან დაკავშირებით; - პერსონალი აღიჭურვება პირადი დაცვის საშუალებებით. სამუშაო მოედნებზე გაკონტროლდება პირადი დაცვის საშუალებების გამოყენების პირობები; - სამუშაო მოედნებზე შენარჩუნებული იქნება ხმაურის დასაშვები დონეები; - გაკონტროლდება ტექნიკის და სატრანსპორტო საშუალებების ტექნიკური მდგომარეობა. გამოყენებამდე დათვალიერდება დანადგარები, მათი უსაფრთხო მდგომარეობაში არსებობის დადასტურებისთვის; - ჯანმრთელობისთვის სახიფათო უბნებზე (მათ შორის განსაკუთრებით საკანალიზაციო ქსელის ტრანშეების ფარგლებში) დაყენდება გამაფრთხილებელი ნიშნები და მოხდება ასეთი უბნების შემოღობვა. - სამომხრად გზების პერიოდული მონიტორინგი, მომსახურე პერსონალთან, ადგილობრივ მოსახლეობასთან და ინფრასტრუქტურასთან შეჯახების გამორიცხვის მიზნით. მაქსიმალურად გამოყენებული იქნება დასახლებული პუნქტების შემოვლითი მარშრუტები; - სამშენებლო მოედნებზე ხელმისაწვდომი იქნება პირველადი დახმარებების სამედიცინო ყუთები; - სამშენებლო სამუშაოების დასრულების შემდგომ ყველა უბანი აღდგება იმ მდგომარეობამდე, 	<p>მშენებელი კონტრაქტორი</p>	<p>სს „აჭარის წყლის ალიანსი“,</p>

			რომ მაქსიმალურად უსაფრთხო იყოს ადგილობრივი მოსახლეობისთვის.		
		არქეოლოგიური ძეგლების შემთხვევითი დაზიანება	<ul style="list-style-type: none"> - უცხო საგნის პოვნის შემთხვევაში სამუშაოების დაუყოვნებლივ შეჩერება და ინფორმაციის მიწოდება ტექნიკური ზედამხედველისთვის ან დამკვეთისთვის; - სამუშაოს განახლება მხოლოდ ტექნიკური ზედამხედველის ან დამკვეთისგან ფორმალური ინსტრუქციის მიღების შემდეგ. 	მშენებელი კონტრაქტორი	სს „აჭარის წყლის ალიანსი“,
სატრანსპორტო ოპერაციები	საჭირო მასალების, დროებითი კონსტრუქციების, მუშახელის და ნარჩენების ტრანსპორტიორების დროს გამოყენებული გზების დერეფნები. მათ შორის მნიშვნელოვანია დასახლებული პუნქტების სიახლოვეს გამავალი მარშრუტები. სატრანსპორტო ოპერაციები გაგრძელდება მთელი მშენებლობის ეტაპზე	ხმაურის გავრცელება, ვიბრაცია, მტვერის და წვის პროდუქტების ემისიები	<ul style="list-style-type: none"> - ტექნიკურად გამართული სატრანსპორტო საშუალებების გამოყენება; - სატრანსპორტო ოპერაციები შესრულდება მხოლოდ ოფიციალურ სამუშაო დღეებში დილის 7 საათიდან 17:30 საათამდე; - შეიზღუდება მოძრაობის სიჩქარეები, განსაკუთრებით საცხოვრებელი სახლების სიახლოვეს გადაადგილებისას - გზებზე გადაადგილებისას მაქსიმალური სიჩქარე იქნება 45 კმ / სთ, გზებიდან სამშენებლო უბნებთან მისასვლელ ბილიკებზე - 15 კმ / სთ); - საზოგადოებრივი გზებით სარგებლობის მაქსიმალურად შეზღუდვა, ალტერნატიული მარშრუტების მოძიება-გამოყენება; - სამუშაო გზების ზედაპირების მორწყვა დასახლებული ზონების სიახლოვეს, მშრალი ამინდის პირობებში; - დასახლებული ზონების სიახლოვეს ტრანსპორტიორებისას ადვილად ამტვერებადი მასალების ტრანსპორტიორებისას მანქანების ძარის სათანადო გადაფარვა; - პერიოდულად შემოწმდება ძირითადი სამუშაო უბნების მომიჯნავედ არსებული შენობა-ნაგებობების მდგომარეობა და განისაზღვრება ვიბრაციის გავლენა ბზარებსა და დაზიანებებზე დაკვირვების გზით. საჭიროების შემთხვევაში გატარდება 	მშენებელი კონტრაქტორი	სს „აჭარის წყლის ალიანსი“,

			<p>შესაბამისი ღონისძიებები;</p> <ul style="list-style-type: none"> - ინტენსიური სატრანსპორტო გადაადგილებების შესახებ ადგილობრივი მოსახლეობის ინფორმირება; - ახლო მდებარე საცხოვრებელი სახლების და სხვა სენსიტიური ობიექტების მიმართულებით შესაძლებელია საჭირო გახდეს დროებითი ხმაურდამცავი ბარიერების მოწყობა. 		
		<p>ადგილობრივი გზების საფარის დაზიანება და სატრანსპორტო ნაკადების გადატვირთვა, გადაადგილების შეზღუდვა</p>	<ul style="list-style-type: none"> - საზოგადოებრივი გზებზე მძიმე ტექნიკის გადაადგილების შეძლებისდაგვარად შეზღუდვა; - მეორადი გზების ყველა დაზიანებული უბნის მაქსიმალური აღდგენა, რათა ხელმისაწვდომი იყოს მოსახლეობისთვის; - ფეხით მოსიარულეთა უსაფრთხო გადაადგილების უზრუნველყოფა, სადაც სამშენებლო მოძრაობა შეიძლება ხელშემშლელი იყოს; - საგზაო ნიშნების, გამაფრთხილებელი ნიშნების, ბარიერების გამოყენება. საჭიროების შემთხვევაში საგზაო მოძრაობის გადამისამართება. სამშენებლო არეალი უნდა იყოს მკაფიოდ ხილული და საზოგადოებას უნდა აფრთხილებდეს ყველა შესაძლო საფრთხის შესახებ; - სატრანსპორტო საათების ადგილობრივ პირობებთან მორგება, მაგ. მსხვილი სატრანსპორტო საქმიანობის თავიდან აცილება პიკის საათებში ან პირუტყვის გადაადგილების დროს; - სატრანსპორტო გადაადგილების აქტიური მართვა პერსონალის მიერ, თუ ეს საჭიროა საზოგადოებისთვის უსაფრთხო და მოსახერხებელი გავლისთვის; - საჭიროების შემთხვევაში კერძო საკუთრების ნაკვეთებზე გადაადგილებისთვის ნებართვა 	<p>მშენებელი კონტრაქტორი</p>	<p>სს „აჭარის წყლის ალიანსი“,</p>

			<p>აღებული იქნება მესაკუთრეებისგან;</p> <ul style="list-style-type: none"> - სამუშაოების დროს მოსახლეობის სასოფლო-სამეურნეო ნაკვეთებსა და დასახლებებში უსაფრთხო და უწყვეტი დაშვების უზრუნველყოფა; 		
		<p>მოსახლეობის და მომსახურე პერსონალის უსაფრთხოებასთან დაკავშირებული რისკები</p>	<ul style="list-style-type: none"> - ტექნიკურად გამართული სატრანსპორტო საშუალებების გამოყენება; - ტრანსპორტის მოძრაობის დასაშვები სიჩქარის დაცვა; - დასახლებულ პუნქტებში გამავალი გზებით სარგებლობის მინიმუმამდე შეზღუდვა; - გადაადგილების შეზღუდვა სადღესასწაულო დღეებში. 	<p>მშენებელი კონტრაქტორი</p>	<p>სს „აჭარის წყლის ალიანსი“,</p>

8.5 შემარბილებელი ღონისძიებები ექსპლუატაციის ეტაპზე

სამუშაოს ტიპი	მდებარეობა	მოსალოდნელი ნეგატიური ზემოქმედება	შემარბილებელი ღონისძიება	შესრულებაზე პასუხისმგებელი ორგანო	მაკონტროლებელი
<p>გამწმენდი ნაგებობის და გამყვანი კოლექტორის ექსპლუატაცია</p>	<p>გამწმენდი ნაგებობის ტერიტორია</p>	<p>ატმოსფერულ ჰაერში მავნე ნივთიერებების ემისიები, უსიამოვნო სუნის გავრცელება</p>	<ul style="list-style-type: none"> - გათვალისწინებული იქნება ტერიტორიის პერიმეტრზე ხე-მცენარეების დარგვა-გახარება; - არასასიამოვნო სუნის გავრცელების პრევენციის მიზნით დამყარდება სისტემატური - კონტროლი ნაგებობის გამართულ მუშაობაზე; - ჩამდინარე წყლების მიმღები და გამანაწილებელი კამერები რეგულარულად გაიწინდება ლამისგან; - ლამის დასაწყობება მოხდეს მაქსიმალურად სქელი ფენით და ამით მინიმუმამდე შემცირდება ლამის ზედაპირის ფართობი; - გაკონტროლდება CW უჯრედების ფარგლებში მცენარეული საფარის მდგომარეობა და საჭიროების მიხედვით მოხდება მისი განახლება; 	<p>სს „აჭარის წყლის ალიანსი“-ს რეგიონალური სამსახური</p>	<p>სს „აჭარის წყლის ალიანსი“-ს ცენტრალური სამსახური,</p>
		<p>გეოლოგიურ გარემოზე ზემოქმედება</p>	<ul style="list-style-type: none"> - გამწმენდი ნაგებობის CW უჯრედები მოეწყობა ჰიდროსაიზოლაციო ფენით, რაც მინიმუმამდე ამცირებს მიმდებარე ტერიტორიების დაჭაობების და ეროზიის რისკებს. 	<p>სს „აჭარის წყლის ალიანსი“ (მშენებელი კონტრაქტორი)</p>	
		<p>ზედაპირული წყლების დაბინძურების რისკები</p>	<ul style="list-style-type: none"> - ზედმიწევნით იქნება დაცული გამწმენდი ნაგებობის ოპერირების რეჟიმი, განხორციელდება დროული ტექ-მომსახურება; - გამოყენებული იქნება ტექნიკურად გამართული საასენიზაციო მანქანები; - დაცული იქნება საკანალიზაციო ქსელის ოპერირების პირობები. ქსელის (მათ შორის ჭების) გაწმენდა მოხდება რეგულარულად, შვესებისთანავე; - უზრუნველყოფილი იქნება ზდჩ-ს ნორმატივების დაცვა და დოკუმენტის პერიოდული განახლება მოქმედი კანონმდებლობის შესაბამისად; - განხორციელდება ჩამდინარე წყლების ხარისხის პერიოდული მონიტორინგი, მონიტორინგის 	<p>სს „აჭარის წყლის ალიანსი“-ს რეგიონალური სამსახური</p>	

			<p>გეგმის შესაბამისად;</p> <ul style="list-style-type: none"> - განხორციელება ლამის სათანადო მენეჯმენტი და კონტროლი; - ინფორმაციის გადაცემა ჩამდინარე წყლების რაოდენობისა და შემადგენლობის შესახებ; - გაკონტროლება CW უჯრედების ფარგლებში მცენარეული საფარის მდგომარეობა და საჭიროების მიხედვით მოხდება მისი განახლება; - პერსონალს ინსტრუქტაჟი გარემოს დაცვის საკითხებზე. 		
	ზემოქმედება ნიადაგზე, გრუნტზე, გრუნტის წყლებზე		<ul style="list-style-type: none"> - გამწმენდი ნაგებობის დანადგარ-მოწყობილობის, ტექნოლოგიური მილსადენების ტექნიკური გამართულობაზე დაწესდება მუდმივი კონტროლი და საჭიროების შემთხვევაში გატარდება შესაბამისი მაკორექტირებელი ღონისძიებები; - ლამის სათანადო მენეჯმენტი და კონტროლი. 	სს „აჭარის წყლის ალიანსი“	
			<ul style="list-style-type: none"> - მშენებლობის ფაზაზე გამწმენდი ნაგებობის ტერიტორიაზე მოეწყობა ჰიდროსაიზოლაციო ფენა. 	„აჭარის წყლის ალიანსი“ (მშენებელი კონტრაქტორი)	
	ზემოქმედება ბიომრავალფეროვნებაზე		<ul style="list-style-type: none"> - გამწმენდი ნაგებობის დანადგარ-მოწყობილობის ტექნიკური გამართულობის სისტემატური კონტროლი; - ლამის და სხვა ტიპის ნარჩენების სათანადო მენეჯმენტი; - ლამის განათების სისტემების ოპტიმიზაცია და სინათლის სხივის ნაგებობის ტერიტორიისაკენ მიმართვა; - წყალთან დაკავშირებული ცხოველთა სახეობებზე ზემოქმედების მინიმიზაციის მიზნით გამწმენდი ნაგებობის მუშაობის ეფექტურობის სისტემატური კონტროლის განხორციელება, ავარიის პრევენციული ღონისძიებების გატარება, ზღრ-ს ნორმების დაცვა და ჩამდინარე წყლების ხარისხის კონტროლი. 	სს „აჭარის წყლის ალიანსი“-ს რეგიონალური სამსახური	

		<p>ნარჩენების უსისტემო გავრცელება, გარემოს რეცეპტორების (ნიადაგი, წყლის გარემო) დაზინძურება</p>	<ul style="list-style-type: none"> - ლამის გაუწყლოება და სტაბილიზაცია სალამე მოედნებზე, ტექნოლოგიური პირობების სრული დაცვით; - გაუწყლოებული და სტაბილიზირებული ლამის დროული ტრანსპორტირება სპეც-ავტომობილების საშუალებით; - გაუწყლოებული და სტაბილიზირებული ლამის ნაგავსაყრელზე განთავსება, შესაბამისი წესების დაცვით; - სახიფათო ნარჩენების დროებითი განთავსებისთვის ნაგებობის ტერიტორიაზე შესაბამისი სასაწყობო ინფრასტრუქტურის მოწყობა; - ტერიტორიაზე შესაბამისი კონტეინერების დადგმა, საყოფაცხოვრებო ნარჩენების განთავსებისთვის; - ნარჩენების მართვისათვის სათანადო მომზადების მქონე პერსონალის გამოყოფა, რომელსაც - ჩაუტარდება სწავლება და ტესტირება; - პერსონალის ინსტრუქტაჟი; - შემდგომი მართვის მიზნით ტერიტორიებიდან სახიფათო ნარჩენების გატანა ამ საქმიანობაზე სათანადო ნებართვის მქონე კონტრაქტორის საშუალებით; - ნარჩენების მართვის შესაბამისი ჟურნალის წარმოება. 	<p>სს „აჭარის წყლის ალიანსი“-ს რეგიონალური სამსახური, ნარჩენების მართვაზე პასუხისმგებელი პირი</p>	
		<p>ვიზუალურ-ლანდშაფტური ზემოქმედება</p>	<ul style="list-style-type: none"> - რეკომენდირებულია გამწმენდი ნაგებობის პერიმეტრზე გამწვანების სამუშაოების ჩატარება; 	<p>„აჭარის წყლის ალიანსი“ (მშენებელი კონტრაქტორი)</p>	
			<ul style="list-style-type: none"> - ნარჩენების სათანადო მენეჯმენტი. 	<p>სს „აჭარის წყლის ალიანსი“-ს რეგიონალური სამსახური</p>	

		ადამიანის უსაფრთხოებასა და ჯანმრთელობასთან დაკავშირებული რისკები	<ul style="list-style-type: none"> – გამწმენდი ნაგებობის პერიმეტრის დაცვა გარეშე პირების შეღწევისაგან; – უსაფრთხოების ნორმების შესრულება და მუდმივი კონტროლი; – მომსახურე პერსონალის უზრუნველყოფა ინდივიდუალური დაცვის საშუალებებით. 	სს „აჭარის წყლის ალიანსი“-ს რეგიონალური სამსახური	
საკანალიზაციო ქსელის ექსპლუატაცია, მათ შორის ჭების გასუფთავება და ლამის ტრანსპორტირება გამწმენდი ნაგებობის ტერიტორიაზე	საკანალიზაციო ქსელის არეალი	ატმოსფერულ ჰაერში ემისიები, უსიამოვნო სუნის გავრცელება, ხმაურის და ვიბრაციის გავრცელება	<ul style="list-style-type: none"> – მუდმივად გაკონტროლდება გამოყენებული ლამის ტრანსპორტირებისთვის გამოყენებული მანქანების ტექნიკური მდგომარეობა; – შეიზღუდება მოძრაობის სიჩქარეები, განსაკუთრებით საცხოვრებელი სახლების სიახლოვეს გადაადგილებისას; – დაცული იქნება საკანალიზაციო ქსელის ოპერირების პირობები. ქსელის (მათ შორის ჭების) გაწმენდა მოხდება რეგულარულად, შევსებისთანავე; – სატრანსპორტო ოპერაციები განხორციელდება მხოლოდ დღის საათებში. 	სს „აჭარის წყლის ალიანსი“-ს რეგიონალური სამსახური	სს „აჭარის წყლის ალიანსი“-ს ცენტრალური სამსახური,
		წყლის გარემოს და ნადაგის დაბინძურების რისკები	<ul style="list-style-type: none"> – გამოყენებული იქნება ტექნიკურად გამართული საასენიზაციო მანქანები; – დაცული იქნება საკანალიზაციო ქსელის ოპერირების პირობები. ქსელის (მათ შორის ჭების) გაწმენდა მოხდება რეგულარულად, შევსებისთანავე; – პერსონალს ინსტრუქტაჟი გარემოს დაცვის საკითხებზე. 	სს „აჭარის წყლის ალიანსი“-ს რეგიონალური სამსახური	
		ზემოქმედება სატრანსპორტო პირობებზე	<ul style="list-style-type: none"> – სატრანსპორტო საათების ადგილობრივ პირობებთან მორგება, მაგ. მსხვილი სატრანსპორტო საქმიანობის თავიდან აცილება პიკის საათებში ან პირუტყვის გადაადგილების დროს; – სატრანსპორტო გადაადგილების აქტიური მართვა პერსონალის მიერ, თუ ეს საჭიროა საზოგადოებისთვის უსაფრთხო და მოსახერხებელი გავლისთვის; 	სს „აჭარის წყლის ალიანსი“-ს რეგიონალური სამსახური	

			<ul style="list-style-type: none"> - საჭიროების შემთხვევაში კერძო საკუთრების ნაკვეთებზე გადაადგილებისთვის ნებართვა აღებული იქნება მესაკუთრეებისგან; - მოსახლეობის სასოფლო-სამეურნეო ნაკვეთებსა და დასახლებებში უსაფრთხო და უწყვეტი დაშვების უზრუნველყოფა. 		
		ადგილობრივი მოსახლეობის ჯანმრთელობასა და უსაფრთხოებასთან დაკავშირებული რისკები	<ul style="list-style-type: none"> - მომსახურე პერსონალის უზრუნველყოფა ინდივიდუალური დაცვის საშუალებებით; - საკანალიზაციო ქსელის და გამწმენდი ნაგებობის პერიოდული ტექ-მომსახურების დროს მშენებლობის ეტაპის ანალოგიური უსაფრთხოების ღონისძიებების გატარება, მათ შორის ღიად დატოვებული ჭების შემოღობვა, უსაფრთხოების ნიშნების განთავსება. დაუშვებელია ღიად დატოვებული ჭების დიდი ხნის განმავლობაში, უყურადღებოდ დატოვება. 	სს „აჭარის წყლის ალიანსი“-ს რეგიონალური სამსახური	
გამომშრალი და სტაბილიზირებული ლამის გატანა ტერიტორიიდან (5-10 წელიწადში ერთხელ)	გამწმენდი ნაგებობის ტერიტორია - CW უჯრედები და სალამე მოედნები	ნარჩენების უსისტემო გავრცელება	<ul style="list-style-type: none"> - ლამის გაუწყლოება და სტაბილიზაცია სალამე მოედნებზე, ტექნოლოგიური პირობების სრული დაცვით; - გაუწყლოებული და სტაბილიზირებული ლამის დროული ტრანსპორტირება სპეც-ავტომობილების საშუალებით; - გაუწყლოებული და სტაბილიზირებული ლამის ნაგავსაყრელზე განთავსება, შესაბამისი წესების დაცვით; 	სს „აჭარის წყლის ალიანსი“-ს რეგიონალური სამსახური	სს „აჭარის წყლის ალიანსი“-ს ცენტრალური სამსახური,
		ცხოველთა სახეობებზე ზემოქმედება	<ul style="list-style-type: none"> - ლამის გატანის პროცესი არ უნდა მოხდეს გაზაფხულის პერიოდში (აპრილიდან ივნისის პერიოდში); - ლამის გატანამდე უნდა მოხდეს CW უჯრედების და სალამე მოედნების პერიმეტრის შემოწმება მათ ფარგლებში ცხოველთა საბინადრო ადგილების დაფიქსირების მიზნით. ასეთ შემთხვევაში ცხოველებს უნდა მიეცეს შესაძლებლობა თავი დააღწიონ ტერიტორიას. პერსონალს უნდა განემართოს, რომ დაუშვებელია ცხოველებზე რაიმე სახის ზემოქმედება; 	სს „აჭარის წყლის ალიანსი“-ს რეგიონალური სამსახური, საჭიროების შემთხვევაში მოწვეული სპეციალისტის დახმარებით	

			<p>– საბუდარი ადგილების დაფიქსირების შემთხვევაში მოწვეული უნდა იყოს შესაბამისი კომპეტენციის მქონე პერსონალი და შემდგომი ქმედებები გადაწყდეს მასთან კონსულტაციის საფუძველზე.</p>		
--	--	--	---	--	--

8.6 გარემოსდაცვითი ღონისძიებები გამწმენდი ნაგებობის ექსპლუატაციის დროებითი ან ხანგრძლივი შეწყვეტის შემთხვევაში

სამუშაოს ტიპი	მდებარეობა და ვადები	მოსალოდნელი ნეგატიური ზემოქმედება	შემარბილებელი ღონისძიება	პასუხისმგებელი ორგანო
გამწმენდი ნაგებობის მოკლევადიანი გაჩერება ან რემონტი	გამწმენდი ნაგებობის ტერიტორია	ზედაპირული წყლების დაბინძურება გაუწმენდავი ჩამდინარე წყლებით; ლამის უსისტემო გავრცელება	<ul style="list-style-type: none"> - გამწმენდი ნაგებობის დროებით შეჩერებასთან ან რემონტთან დაკავშირებულ ოპერატიულ გეგმის შემუშავება; - ადგილობრივ თვითმართველობასთან და ყველა დაინტერესებულ იურიდიულ პირთან შეთანხმება. 	სს „აჭარის წყლის ალიანსი“
გამწმენდი ნაგებობის ექსპლუატაციის ხანგრძლივი შეწყვეტა ან კონსერვაცია	გამწმენდი ნაგებობის ტერიტორია	ზედაპირული წყლების დაბინძურება გაუწმენდავი ჩამდინარე წყლებით	<ul style="list-style-type: none"> - ექსპლუატაციის ხანგრძლივი შეწყვეტის ან კონსერვაციის გეგმის შემუშავება; - ადგილობრივ თვითმართველობასთან და ყველა დაინტერესებულ იურიდიულ პირთან შეთანხმება; - ჩამდინარე წყლების არინების ალტერნატიული გზების მოძიება. 	სს „აჭარის წყლის ალიანსი“
		გარემოს ნარჩენებით დაბინძურება	<ul style="list-style-type: none"> - ტერიტორიის შიდა აუდიტის ჩატარება; - არსებული ნარჩენების სახეობრივი და რაოდენობრივი მდგომარეობის განსაზღვრა; - ნარჩენების გატანა და საბოლოო განთავსება შესაბამისი წესების დაცვით; 	
		უსაფრთხოებასთან დაკავშირებული რისკები	<ul style="list-style-type: none"> - ავარიული რისკების გამოვლენა და პრობლემის გადაწყვეტა; - ტერიტორიის გარე პერიმეტრის გამაფრთხილებელი და ამკრძალავი ნიშნებით უზრუნველყოფა. 	
გამწმენდი ნაგებობის ლიკვიდაცია	გამწმენდი ნაგებობის ლიკვიდაციის გადაწყვეტილების მიღების შემთხვევაში უნდა შემუშავდეს სპეციალური პროექტი. პროექტი გაითვალისწინებს ტექნოლოგიური პროცესების შეწყვეტის წესებს და რიგითობას, სადემონტაჟო სამუშაოების ჩატარების წესებს და პირობებს, უსაფრთხოების დაცვის და გარემოსდაცვითი ღონისძიებებს, საშიში ნარჩენების გაუვნებლობის და განთავსების წესებს და პირობებს, სარეკულტივაციო სამუშაოებს და სხვა. პროექტი შეთანხმებული უნდა იყოს ყველა დაინტერესებულ მხარესთან.			

9 გარემოსდაცვითი მონიტორინგის გეგმა

9.1 შესავალი

საქმიანობის პროცესში გარემოზე უარყოფითი ზემოქმედებების ხასიათის და მნიშვნელოვნების შემცირების ერთერთი წინაპირობაა დაგეგმილი საქმიანობის სწორი მართვა მკაცრი მეთვალყურეობის (გარემოსდაცვითი მონიტორინგის) პირობებში.

მონიტორინგის მეთოდები მოიცავს ვიზუალურ დაკვირვებას და გაზომვებს (საჭიროების შემთხვევაში). მონიტორინგის პროგრამა აღწერს სამონიტორინგო პარამეტრებს, მონიტორინგის დროს და სიხშირეს, მონიტორინგის მონაცემების შეგროვებას და ანალიზს. მონიტორინგის მოცულობა დამოკიდებულია მოსალოდნელი ზემოქმედების/რისკის მნიშვნელოვნებაზე.

გარემოსდაცვითი მონიტორინგის სქემა უნდა ითვალისწინებდეს ისეთ საკითხებს, როგორიცაა:

- გარემოს მდგომარეობის მაჩვენებლების შეფასება;
- გარემოს მდგომარეობის მაჩვენებლების ცვლილებების მიზეზების გამოვლენა და შედეგების შეფასება;
- მაკორექტირებელი ღონისძიებების განსაზღვრა, როდესაც მიზნობრივი მაჩვენებლების მიღწევა ვერ ხერხდება;
- საქმიანობის გარემოზე ზემოქმედების ხარისხსა და დინამიკაზე სისტემატური ზედამხედველობა;
- ზემოქმედების ინტენსივობის კანონმდებლობით დადგენილ მოთხოვნებთან შესაბამისობა;
- მნიშვნელოვან ეკოლოგიურ ასპექტებთან დაკავშირებული მაჩვენებლების დადგენილი პარამეტრების გაკონტროლება;
- საქმიანობის პროცესში ეკოლოგიურ ასპექტებთან დაკავშირებული შესაძლო დარღვევების ან საგანგებო სიტუაციების პრევენცია და დროული გამოვლენა;

გარემოსდაცვითი მონიტორინგის პროცესში სისტემატურ დაკვირვებას ექვემდებარება:

- ატმოსფერულ ჰაერი;
- ხმაური;
- წყალი;
- გეოლოგიური გარემო და ნიადაგი;
- ბიოლოგიური გარემო;
- შრომის პირობები და უსაფრთხოების ნორმების შესრულება და სხვ.

9.3 გარემოსდაცვითი მონიტორინგის გეგმა მშენებლობის ეტაპზე

რა? (არის პარამეტრი, რომელზეც მონიტორინგი უნდა განხორციელდეს?)	სად? (არის პარამეტრი, რომელზეც მონიტორინგი უნდა განხორციელდეს?)	როგორ? (უნდა განხორციელდეს პარამეტრზე მონიტორინგი?)	როდის? (მონიტორინგის სიხშირე ან ხანგრძლივობა)	ვინ? (არის მონიტორინგზე პასუხისმგებელი?)
1	2	3	4	5
მტვრის გავრცელება, გამონაბოლქვი	<ul style="list-style-type: none"> • გამწმენდი ნაგებობის სამშენებლო მოედანი; • საკანალიზაციო ქსელის სამშენებლო დერეფნები; • სამოდრაო გზები; • უახლოესი საცხოვრებელი სახლები. 	<p>ვიზუალური დაკვირვება:</p> <ul style="list-style-type: none"> • არ შეინიშნება მტვერის მნიშვნელოვანი გავრცელება; • მანქანა-დანადგარები ტექნიკურად გამართულია და არ აქვთ მნიშვნელოვანი გამონაბოლქვი; 	<ul style="list-style-type: none"> • მტვრის გავრცელების შემოწმება - ინტენსიური მუშაობის და სატრანსპორტო გადაადგილებების დროს, განსაკუთრებით მშრალ და ქარიან ამინდში; • ტექნიკური გამართულობის შემოწმება - სამუშაო დღის დასაწყისში; 	სს „აჭარის წყლის ალიანსი“. მისი ზედამხედველობით მშენებელი კონტრაქტორი
ხმაურის გავრცელება	<ul style="list-style-type: none"> • სამშენებლო ბანაკები; • სამშენებლო დერეფნები; • სამოდრაო გზები; • უახლოესი საცხოვრებელი სახლები 	მანქანა-დანადგარების ტექნიკური გამართულობის კონტროლი;	<ul style="list-style-type: none"> • ტექნიკური გამართულობის შემოწმება - სამუშაო დღის დასაწყისში; 	სს „აჭარის წყლის ალიანსი“. მისი ზედამხედველობით მშენებელი კონტრაქტორი
	<ul style="list-style-type: none"> • უახლოეს დასახლებულ პუნქტებთან და სხვა სენსიტიურ ობიექტებთან მუშაობისას; • სამოდრაო გზების დერეფნები და სამშენებლო მოედნები დასახლებულ პუნქტებთან ახლოს 	<ul style="list-style-type: none"> • ხმაურის გავრცელების გაზომვა პორტატული აპარატით. 	<ul style="list-style-type: none"> • შესაბამის უბანზე ინტენსიური სამუშაოების განხორციელებისას ყოველდღიურად; • საჩივრების შემოსვლის შემთხვევაში 	სს „აჭარის წყლის ალიანსი“. მისი ზედამხედველობით მშენებელი კონტრაქტორი

<p>ვიზრაციის გავრცელება</p>	<ul style="list-style-type: none"> სამშენებლო მოედნების უახლოესი საცხოვრებელი სახლები და სხვა ობიექტები; 	<ul style="list-style-type: none"> შენობა-ნაგებობების მდგრადობაზე ვიზუალური დაკვირვება (არ შეინიშნება ბზარები) 	<ul style="list-style-type: none"> შენობა-ნაგებობების მდგრადობაზე ვიზუალური დაკვირვება - ვიზრაციის გამომწვევი ინტენსიური სამშენებლო სამუშაოების დაწყების წინ და დასრულების შემდგომ 	<p>სს „აჭარის წყლის ალიანსი“. მისი ზედამხედველობით მშენებელი კონტრაქტორი</p>
<p>საინჟინრო-გეოლოგიური სტაბილურობა, უსაფრთხოება</p>	<ul style="list-style-type: none"> გამწმენდი ნაგებობის სამშენებლო მოედანი; საკანალიზაციო ქსელის დერეფნის შედარებით მგრძობიარე მონაკვეთებში 	<ul style="list-style-type: none"> ვიზუალური დაკვირვება; არ შეინიშნება ეროზია და დაჭაობება; არ შეინიშნება სხვა სახის საინჟინრო-გეოლოგიური საფრთხეები 	<ul style="list-style-type: none"> შესაბამის უბანზე სამუშაოების დაწყებამდე და მიმდინარეობის პროცესში; განსაკუთრებით ნალექიანი პერიოდების შემდგომ; 	<p>სს „აჭარის წყლის ალიანსი“. მისი ზედამხედველობით მშენებელი კონტრაქტორი</p>
<p>ნიადაგის-გრუნტის ხარისხი</p>	<ul style="list-style-type: none"> გამწმენდი ნაგებობის სამშენებლო მოედანი; საკანალიზაციო ქსელის დერეფნის შედარებით მგრძობიარე მონაკვეთებში; განსაკუთრებით ტექნიკის და სატრანსპორტო საშუალებების ავტოსადგომები და სხვა მგრძობიარე უბნები 	<p>ვიზუალური დაკვირვება:</p> <ul style="list-style-type: none"> არ შეინიშნება ნავთობპროდუქტების დაღვრის მნიშვნელოვანი ფაქტები. 	<ul style="list-style-type: none"> ვიზუალური დაკვირვება - სამუშაო დღის ბოლოს. 	<p>სს „აჭარის წყლის ალიანსი“. მისი ზედამხედველობით მშენებელი კონტრაქტორი</p>
<p>მოხსნილი გრუნტის და ნაყოფიერი ფენის დროებითი განთავსება</p>	<ul style="list-style-type: none"> გამწმენდი ნაგებობის სამშენებლო მოედანი; საკანალიზაციო ქსელის დერეფნებში, განსაკუთრებით იმ უბნებში, სადაც სამუშაოების განხორციელება იგეგმება სასოფლო-სამეურნეო კატეგორიის მიწებზე. 	<p>ვიზუალური დაკვირვება:</p> <ul style="list-style-type: none"> ნიადაგის ქვედა ფენა და ნაყოფიერი ფენა ცალ-ცალკეა დაზინული; ნაყოფიერი ნიადაგის გროვის სიმაღლე 2 მ-ს არ აღემატება; გროვების დაქანება არ აღემატება 45°-ს; ნიადაგი მოშორებულია 	<p>მიწის სამუშაოების დასრულების შემდგომ, ყოველდღიურად.</p>	<p>სს „აჭარის წყლის ალიანსი“. მისი ზედამხედველობით მშენებელი კონტრაქტორი</p>

		<p>ზედაპირული წყლის ობიექტებს;</p> <ul style="list-style-type: none"> • დასაწყობების ადგილის პერიმეტრზე არსებობს წყლის არინების არხები ან მაქსიმალურად დაცულია ზედაპირული ჩამონადენისგან; • ნიადაგის დროებითი დასაწყობება ხდება ტექნიკურ ზედამხედველთან წინასწარ შეთანხმებულ ადგილებში; • არ აღინიშნება ეროზიული და სხვა სახის საშიში პროცესები. 		
მცენარეული საფარი	<ul style="list-style-type: none"> • სამშენებლო მოედნები, განსაკუთრებით ის მონაკვეთები, ბუნებრიობის ხარისხი მეტ-ნაკლებად შენარჩუნებულია; • გაწმენდილი წყლის გამყვანი მილსადენის დერეფანში. 	<p>ვიზუალური დაკვირვება:</p> <ul style="list-style-type: none"> • სამუშაოები მიმდინარეობს მონიშნული ზონის საზღვრებში და არ ხდება მცენარეების დამატებითი დაზიანება ან უკანონო ჭრები; <p>ვიზუალური დაკვირვება:</p> <ul style="list-style-type: none"> • საქართველოს წითელი ნუსხით დაცული სახეობების (კაკალი <i>Juglas regia</i>) გამოვლენა. <p>დაცული სახეობების გარემოდან ამოღებასთან (ასეთის საჭიროების შემთხვევაში) დაკავშირებით არსებობს შესაბამისი ნებართვა</p>	<ul style="list-style-type: none"> • ვიზუალური დაკვირვება - სამუშაო დღის ბოლოს; 	სს „აჭარის წყლის ალიანსი“. მისი ზედამხედველობით მშენებელი კონტრაქტორი
მცენარეთა ინვაზიური სახეობები	<ul style="list-style-type: none"> • სამშენებლო მოედნები, განსაკუთრებით ის უბნები, სადაც ჩატარებული იქნა მიწის სამუშაოები; 	<p>ვიზუალური დაკვირვება:</p> <ul style="list-style-type: none"> • ტერიტორიაზე არ აღინიშნება ინვაზიური სახეობების გავრცელება 	<ul style="list-style-type: none"> • წელიწადში ერთხე - გაზაფხულზე 	სს „აჭარის წყლის ალიანსი“. მისი ზედამხედველობით მშენებელი კონტრაქტორი
რეკულტივაცია	<ul style="list-style-type: none"> • სამშენებლო მოედნის ის უბნები, სადაც მუდმივი კონსტრუქციების განთავსება არ იგეგმება; 	<p>ვიზუალური დაკვირვება:</p> <ul style="list-style-type: none"> • გზის გვერდულები სათანადოდ რეკულტივირებულია 	<ul style="list-style-type: none"> • სამუშაოს დასრულების შემდგომ 	სს „აჭარის წყლის ალიანსი“. მისი ზედამხედველობით მშენებელი

	<ul style="list-style-type: none"> საკანალიზაციო ქსელის დერეფანი 			კონტრაქტორი
ცხოველთა სამყარო	<ul style="list-style-type: none"> სამშენებლო მოედნები, განსაკუთრებით გამწმენდი ნაგებობის პერიმეტრი და საკანალიზაციო ქსელის ის მონაკვეთები, რომლებიც დასახლებული პუნქტიდან შორს მდებარეობს. 	<p>ვიზუალური დაკვირვება:</p> <ul style="list-style-type: none"> სამუშაოებისთვის მონიშნული ზონის საზღვრებში არ ფიქსირდება ცხოველთა საბინადრო ადგილები (ბუდეები, სოროები და სხვ); არ ფიქსირდება ცხოველთა დაზიანება დალუპვის ფაქტები. <p>ინსპექტირება:</p> <ul style="list-style-type: none"> ადგილი არ აქვს ცხოველებზე უკანონო ნადირობის ფაქტებს. 	<ul style="list-style-type: none"> ვიზუალური დაკვირვება - ყოველდღიურ რეჟიმში ყოველ უბანზე სამშენებლო სამშაოების მოსამზადებელ ეტაპზე და მიმდინარეობისას; ინსპექტირება - დაუგეგმავად. 	სს „აჭარის წყლის ალიანსი“. მისი ზედამხედველობით მშენებელი კონტრაქტორი
ცხოველთა საბინადრო ადგილები (განსაკუთრებით ხელფრთოიანები და მცირე ზომის ფრინველები)	<ul style="list-style-type: none"> გამწმენდი ნაგებობის ტერიტორიაზე სადემონტაჟო შენობა-ნაგებობები 	<p>ვიზუალური დაკვირვება:</p> <ul style="list-style-type: none"> არსებობს თუ არა ცხოველთა საბინადრო ადგილები, მათ შორის ღამურების კოლონიები, ფრინველთა მოქმედი ბუდეები 	<ul style="list-style-type: none"> სადემონტაჟო სამუშაოების დაწყებამდე და მიმდინარეობის პროცესში ყოველი სამშაო დღის დასაწყისში 	სს „აჭარის წყლის ალიანსი“. მისი ზედამხედველობით მშენებელი კონტრაქტორი
სამეურნეო-ფეკალური წყლების მართვა	<ul style="list-style-type: none"> გამწმენდი ნაგებობის სამშენებლო მოედანი 	<ul style="list-style-type: none"> სამეურნეო ფეკალური წყლების ჩაშვება ხდება საასენიზაციო ორმოებში; საასენიზაციო ორმოები გაწმენდილია და მისი ტექნიკური მდგომარეობა დამაკმაყოფილებელია; არ ხდება გაუწმენდავი ჩამდინარე წყლების მდინარეებში ჩაშვება; 	<ul style="list-style-type: none"> ვიზუალური დაკვირვება - ყოველი სამუშაო დღის განმავლობაში; 	სს „აჭარის წყლის ალიანსი“. მისი ზედამხედველობით მშენებელი კონტრაქტორი
ნარჩენების მართვა	<ul style="list-style-type: none"> სამშენებლო მოედნები; ნარჩენების დროებითი დასაწყობების უბნები; 	<p>ვიზუალური დაკვირვება:</p> <ul style="list-style-type: none"> სამშენებლო ტერიტორიაზე გამოყოფილია ნარჩენების დროებითი განთავსების ადგილები, სადაც განთავსებულია შესაბამისი აღნიშვნები; სახიფათო ნარჩენების 	<ul style="list-style-type: none"> ვიზუალური დაკვირვება - ყოველი სამუშაო დღის ბოლოს; 	სს „აჭარის წყლის ალიანსი“. მისი ზედამხედველობით მშენებელი კონტრაქტორი

		<p>დასაწყობების ადგილები დაცულია გარეშე პირთა და ამინდის ზემოქმედებისგან;</p> <ul style="list-style-type: none"> • ტერიტორიაზე, შესაბამის ადგილებში დგას საყოფაცხოვრებო ნარჩენების შესაგროვებელი მარკირებული კონტეინერები; • ტერიტორიის სანიტარული მდგომარეობა დამაკმაყოფილებელია - არ შეინიშნება ნარჩენების მიმოფანტვა; • ადგილი არ აქვს ტერიტორიაზე ნარჩენების დიდი ხნით შენახვას. 		
	<ul style="list-style-type: none"> • მშენებელი კონტრაქტორის ოფისი 	<ul style="list-style-type: none"> • ნარჩენების სააღრიცხვო ჟურნალის შემოწმება; • ნარჩენების გატანის და განთავსების შესახებ დოკუმენტირებული შეთანხმების შემოწმება 	<ul style="list-style-type: none"> • დოკუმენტაციის შემოწმება - თვეში ერთხელ 	<p>სს „აჭარის წყლის ალიანსი“</p>
<p>მისასვლელი გზების ტექნიკური მდგომარეობა, თავისუფალი გადაადგილების შესაძლებლობა</p>	<ul style="list-style-type: none"> • სამოძრაო გზების დერეფნები 	<p>ვიზუალური დაკვირვება:</p> <ul style="list-style-type: none"> • სატრანსპორტო საშუალებები გადაადგილდებიან წინასწარ განსაზღვრული მარშრუტებით, შეძლებისდაგვარად დასახლებული პუნქტების გვერდის ავლით; • სამოძრაოდ გამოყენებული გზები დამაკმაყოფილებელ მდგომარეობაშია; • ადგილი არ აქვს თავისუფალი გადაადგილების შეზღუდვას; • დაცულია მოძრაობის სიჩქარეები. 	<ul style="list-style-type: none"> • ინტენსიური სატრანსპორტო ოპერაციების წარმოებისას 	<p>სს „აჭარის წყლის ალიანსი“. მისი ზედამხედველობით მშენებელი კონტრაქტორი</p>
<p>შრომის უსაფრთხოება</p>	<ul style="list-style-type: none"> • სამუშაოთა წარმოების ტერიტორია 	<p>ვიზუალური დაკვირვება:</p> <ul style="list-style-type: none"> • ტერიტორია შემოღობილია და 	<ul style="list-style-type: none"> • ვიზუალური დაკვირვება - ყოველი სამუშაო დღის 	<p>სს „აჭარის წყლის ალიანსი“. მისი</p>

		<p>დაცულია გარეშე პირების უნებართვო მოხვედრისაგან;</p> <ul style="list-style-type: none"> • პერსონალი უზრუნველყოფილია ინდივიდუალური დაცვის საშუალებებით; • გამოყენებული დანადგარ მექანიზმების ტექნიკური მდგომარეობა დამაკმაყოფილებელია; • დაცულია ელექტრო და ხანძარსაწინააღმდეგო უსაფრთხოება; • ტერიტორიაზე და მის პერიმეტრზე შესაბამის ადგილებში განთავსებულია გამაფრთხილებელი, ამკრძალავი და მიმთითებელი ნიშნები; • ტერიტორიაზე გაკრულია ბანერი პირველადი უსაფრთხოების წესების შესახებ; • გამოყოფილია სიგარეტის მოსაწევი ადგილები; 	<p>დაწყებამდე;</p>	<p>ზედამხედველობით მშენებელი კონტრაქტორი</p>
		<p>დაუგეგმავი კონტროლი (ინსპექტირება):</p> <ul style="list-style-type: none"> • მომსახურე პერსონალის მიერ დაცულია უსაფრთხოების წესები, გამოყენებულია ინდივიდუალური დაცვის საშუალებები 	<ul style="list-style-type: none"> • ინსპექტირება - პერიოდულად. 	<p>სს „აჭარის წყლის ალიანსი“. მისი ზედამხედველობით მშენებელი კონტრაქტორი</p>
<p>ორმოები, ტრანშეები და ადამიანებისთვის და ცხოველებისთვის სხვა საშიში უბნები</p>	<ul style="list-style-type: none"> • სამშენებლო ტერიტორიები - გამწმენდი ნაგებობის პერიმეტრი და საკანალიზაციო ქსელის დერეფანი 	<ul style="list-style-type: none"> • ვიზუალური დაკვირვება: არის თუ არა ესეთი უბნები სათანადოდ შემოსაზღვრული და რამდენად მაღალია ადამიანების/ცხოველების დაზიანების რისკები; • ჩაშვებულია თუ არა ორმოებში ფიცრები ცხოველებისთვის 	<ul style="list-style-type: none"> • ყოველი სამუშაო დღის ბოლოს 	<p>სს „აჭარის წყლის ალიანსი“. მისი ზედამხედველობით მშენებელი კონტრაქტორი</p>

		<p>ადვილად თავის დასაღწევად;</p> <ul style="list-style-type: none"> • არსებობს თუ არა შემოღობვა და გამაფრთხილებელი ნიშნები 		
<p>ზემოქმედების თავიდან აცილების ღონისძიებების ეფექტურობა.</p>	<ul style="list-style-type: none"> • სამშენებლო ტერიტორიები, საკანალიზაციო ქსელის დერეფანში. 	<p>გარემოსდაცვითი მენეჯერი (მმართველი) დააკვირდება პერსონალის მიერ უსაფრთხოებისა და გარემოსდაცვითი ნორმების შესრულებას და ამ ღონისძიებების ეფექტურობას. საჭიროების შემთხვევაში დამატებითი ღონისძიებების დასახვა-გატარების მიზნით მიმართავს ხელმძღვანელობას</p>	<ul style="list-style-type: none"> • ინტენსიური სამშენებლო სამუშაოების შესრულებისას; • ინსპექტირება - პერიოდულად. 	<p>სს „აჭარის წყლის ალიანსი“. მისი ზედამხედველობით მშენებელი კონტრაქტორი</p>

9.4 გარემოსდაცვითი მონიტორინგის გეგმა ექსპლუატაციის ეტაპზე

რა? (არის პარამეტრი, რომელზეც მონიტორინგი უნდა განხორციელდეს?)	სად? (არის პარამეტრი, რომელზეც მონიტორინგი უნდა განხორციელდეს?)	როგორ? (უნდა განხორციელდეს პარამეტრზე მონიტორინგი?)	როდის? (მონიტორინგის სიხშირე ან ხანგრძლივობა)	ვინ? (არის მონიტორინგზე პასუხისმგებელი?)
1	2	3	4	5
<p>არასასიამოვნო სუნის გავრცელება</p>	<ul style="list-style-type: none"> • ნაგებობის ტერიტორია • უახლოესი რეცეპტორი (საცხოვრებელი ზონები) 	<ul style="list-style-type: none"> • გამწმენდი ნაგებობის დანადგარ-მექანიზმების ტექნიკური გამართულობის კონტროლი; • გამწმენდი ნაგებობის პერიმეტრზე არ აღინიშნება მძაფრი უსიამოვნო სუნი. • პერსონალის/მოსახლეობის გამოკითხვა, 	<ul style="list-style-type: none"> • სისტემატურად, • საჭიროების შემთხვევაში - საჩივრების დაფიქსირების შემთხვევაში 	<p>სს „აჭარის წყლის ალიანსი“</p>
<p>ატმოსფერული ჰაერის ხარისხი</p>	<ul style="list-style-type: none"> • ცენტრალური ოფისი და შესაბამის უწყებაში ანგარშეგება 	<ul style="list-style-type: none"> • პირველადი აღრიცხვის ფორმების წარმოება და ყოველწლიური ანგარიშგება საქართველოს მთავრობის №413 დადგენილებით დამტკიცებული დაბინძურების სტაციონარული წყაროებიდან მავნე ნივთიერებათა 	<ul style="list-style-type: none"> • ყოველწლიურად 	<p>სს „აჭარის წყლის ალიანსი“</p>

		გაფრქვევების თვითმონიტორინგის და ანგარიშგების წარმოების ტექნიკური რეგლამენტის შესაბამისად.		
ხმაური	<ul style="list-style-type: none"> უახლოესი რეცეპტორი (საცხოვრებელი ზონა) 	<ul style="list-style-type: none"> გამწმენდი ნაგებობების ტერიტორიაზე გამოყენებული დანადგარ-მექანიზმების ტექნიკური გამართულობის კონტროლი; ინსტრუმენტალური გაზომვა 	<ul style="list-style-type: none"> სისტემატურად; ინსტრუმენტალური გაზომვა - მოსახლეობიდან საჩივრების შემოსვლის შემთხვევაში 	სს „აჭარის წყლის ალიანსი“
ზედაპირული წყლების ხარისხი	<ul style="list-style-type: none"> მდ. აჭარისწყალი, ჩამდინარე წყლების ჩაშვების წერტილიდან ქვემო დინებაში, 200-1000 მ მანძილის ინტერვალში 	<ul style="list-style-type: none"> მდინარის წყლის ლაბორატორიული ანალიზი შემდეგ პარამეტრებზე: <ul style="list-style-type: none"> PH; შეწონილი ნაწილაკები; ჟბმ; ჟქმ; საერთო აზოტი; საერთო ფოსფორი 	<ul style="list-style-type: none"> კვარტალში ერთჯერ 	სს „აჭარის წყლის ალიანსი“
ჩამდინარე წყლების ხარისხი	<ul style="list-style-type: none"> გაწმენდილი ჩამდინარე წყლის ლაბორატორიული ანალიზი მდ. აჭარისწყალში ჩაშვებამდე 	<ul style="list-style-type: none"> ლაბორატორიული ანალიზი შემდეგ პარამეტრებზე: <ul style="list-style-type: none"> o PH o შეწონილი ნაწილაკები o ჟბმ o ჟქმ o საერთო აზოტი o საერთო ფოსფორი 	<ul style="list-style-type: none"> ყოველდღიურად კვარტალში ერთჯერ 	სს „აჭარის წყლის ალიანსი“
ცხოველთა სახეობების საბინადრო ადგილები	<ul style="list-style-type: none"> CW უჯრედების პერიმეტრი და საღამე მოედნები 	<p>ვიზუალური დაკვირვება:</p> <ul style="list-style-type: none"> არ ფიქსირდება ცხოველები ან მათი საბინადრო ადგილები; საჭიროების შემთხვევაში კონსულტანტის მოწვევა. 	<ul style="list-style-type: none"> ლამის გატანამდე (5-10 წელიწადში ერთხელ) 	სს „აჭარის წყლის ალიანსი“
სანიაღვრე წყლების სათანადო არინება და ტერიტორიის ფარგლებში ეროზიული პროცესების განვითარება, დაჭაობება	<ul style="list-style-type: none"> გამწმენდი ნაგებობის ტერიტორია, მათ შორის განსაკუთრებით CW უჯრედების მომიჯნავე უბნები 	<p>ვიზუალური დაკვირვება:</p> <ul style="list-style-type: none"> ტერიტორიის პერიმეტრზე მოდენილი სანიაღვრე წყლები ორგანიზებულად გაიყვანება ტერიტორიიდან, ისე რომ ადგილი არ აქვს ეროზიას და დაჭაობებას 	<ul style="list-style-type: none"> პერიოდულად, განსაკუთრებით გაზაფხულის და შემოდგომის პერიოდებში 	სს „აჭარის წყლის ალიანსი“

ლამის მართვა	<ul style="list-style-type: none"> გამწმენდი ნაგებობის ტერიტორია - ლამის საშრობი მოედნები 	<p>ვიზუალური დაკვირვება:</p> <ul style="list-style-type: none"> ხდება წარმოქმნილი ლამის სათანადო გაუწყლოება და სტაბილიზაცია; ლამის დროებითი განთავსებისთვის გამოყენებულია შესაბამისი ფართობის ტერიტორიები; არ ხდება ლამის დიდი ხნის განმავლობაში შენახვა, სალამე მოედნების გადატვირთვა; გაუწყლოებული და სტაბილიზებული ლამის გატანის და საბოლოო განთავსების შესახებ დოკუმენტირებული შეთანხმების შემოწმება 	<ul style="list-style-type: none"> პერიოდულად, განსაკუთრებით ზაფხულის პერიოდში 	სს „აჭარის წყლის ალიანსი“
სტაბილიზირებული ლამის ხარისხი	<ul style="list-style-type: none"> ლამის საშრობი მოედნები 	ლაბორატორიული კონტროლი ტოქსიკური მეთალების შემცველობაზე	<ul style="list-style-type: none"> გამომშრალი და სტაბილიზებული ლამის ნაგავსაყრელზე გატანამდე (CW უჯრედებზე წარმოქმნილი ლამის - 10 წელიწადში ერთხელ, სალამე მოედნებზე წარმოქმნილი ლამის - 5 წელიწადში ერთხელ). 	სს „აჭარის წყლის ალიანსი“
სხვა ტიპის ნარჩენების მართვა	<ul style="list-style-type: none"> გამწმენდი ნაგებობის ტერიტორია - ნარჩენების განთავსების ტერიტორიები 	<p>ვიზუალური დაკვირვება:</p> <ul style="list-style-type: none"> ტერიტორიაზე გამოყოფილია ნარჩენების დროებითი განთავსების ადგილები, რომელიც მარკირებულია; სახიფათო ნარჩენების დასაწყობების ადგილები დაცულია გარეშე პირთა და ამინდის ზემოქმედებისგან; ტერიტორიაზე, შესაბამის ადგილებში დგას საყოფაცხოვრებო ნარჩენების შესაგროვებელი მარკირებული კონტეინერები; სკრინინგის ნარჩენები თავსდება დახურულ კონტეინერებში და რეგულარულად გაიტანება ტერიტორიიდან; 	<ul style="list-style-type: none"> პერიოდულად 	სს „აჭარის წყლის ალიანსი“

		<ul style="list-style-type: none"> • ტერიტორიის სანიტარული მდგომარეობა დამაკმაყოფილებელია - არ შეინიშნება ნარჩენების მიმოფანტვა; • ადგილი არ აქვს ტერიტორიაზე ნარჩენების დიდი ხნით შენახვას; 		
უსაფრთხოება და ჯანმრთელობის დაცვა	<ul style="list-style-type: none"> • გამწმენდი ნაგებობის ტერიტორია 	<p>ვიზუალური დაკვირვება:</p> <ul style="list-style-type: none"> • ტერიტორია შემოღობილია და დაცულია გარეშე პირების უნებართვო მოხვედრისაგან; • პერსონალი უზრუნველყოფილია ინდივიდუალური დაცვის საშუალებებით; • გამოყენებული დანადგარ მექანიზმების ტექნიკური მდგომარეობა დამაკმაყოფილებელია; • დაცულია ელექტრო და ხანძარსაწინააღმდეგო უსაფრთხოება; • ტერიტორიაზე და მის პერიმეტრზე შესაბამის ადგილებში განთავსებულია გამაფრთხილებელი, ამკრძალავი და მიმთითებელი ნიშნები; • გამოყოფილია სიგარეტის მოსაწევი ადგილები; <p>დაუგეგმავი კონტროლი (ინსპექტირება): მომსახურე პერსონალის მიერ დაცულია უსაფრთხოების წესები, გამოყენებულია ინდივიდუალური დაცვის საშუალებები</p>	<ul style="list-style-type: none"> • წელიწადში ორჯერ 	სს „აჭარის წყლის ალიანსი“

10 საჯარო კონსულტაციები

სსიპ გარემოს ეროვნული სააგენტოს ორგანიზებით ადმინისტრაციული წარმოების ეტაპზე სკოპინგის ანგარიშისა და საჯარო განხილვის შესახებ ინფორმაცია კანონმდებლობით დადგენილი წესით გავრცელდა,

მათ შორის ინფორმაცია განთავსდა სსიპ გარემოს ეროვნული სააგენტოს ოფიციალურ ვებგვერდზე, განცხადებები განთავსდა საქმიანობის განხორციელების სიახლოვეს ინფორმაციის გავრცელების დამკვიდრებულ ადგილებზე.

ინფორმაცია გამოქვეყნდა, ასევე სსიპ გარემოსდაცვითი ინფორმაციისა და განათლების ცენტრის ვებგვერდზე და გადაიგზავნა ცენტრის გამომწერებთან ელ. ფოსტის მეშვეობით. ზემოაღნიშნული პროექტის სკოპინგის ანგარიშთან დაკავშირებით საჯარო განხილვა გაიმართა 2022 წლის 10 ივნისს შუახევის მუნიციპალიტეტის, დაბა შუახევიში ადმინისტრაციული ერთეულის შენობაში. საჯარო განხილვას ესწრებოდნენ სსიპ გარემოს ეროვნული სააგენტოს, სს „აჭარის წყლის ალიანსის“, სკოპინგის ანგარიშის შემდგენელი არასამთავრობო ორგანიზაცია „ეკოტონის“, დაბა შუახევის ადმინისტრაციული. საჯარო განხილვის ფარგლებში, პროექტთან დაკავშირებით შენიშვნები და მოსაზრებები არ გამოთქმულა.

ადმინისტრაციული წარმოების ეტაპზე, პროექტთან დაკავშირებით, სააგენტოში წერილობითი შენიშვნები/მოსაზრებები არ ყოფილა წარდგენილი.

საჯარო განხილვის შემდგომ „გარემოსდაცვითი შეფასების კოდექსის“ მე-9 მუხლის და ამავე კოდექსის II დანართის მე-9 პუნქტის 9.6 ქვეპუნქტისა და მე-10 პუნქტის 10.6 ქვეპუნქტის საფუძველზე სსიპ გარემოს ეროვნული სააგენტოს უფროსის N227/ს; 03.08.2022 ბრძანების საფუძველზე გაიცა სკოპინგის დასკვნა N 45 (03.0.2022).

რეაგირება სსიპ გარემოს ეროვნული სააგენტოს მიერ გაცემული სკოპინგის დასკვნით მოთხოვნილ საკითხებზე წარმოდგენილია ცხრილში 10.1.

წინამდებარე გზმ-ს ანგარიშთან დაკავშირებით გაიმართება დამატებითი საჯარო განხილვები. საჯარო განხილვებთან დაკავშირებით დაინტერესებული მხარეების ინფორმირება მოხდება საქართველოს გარემოსდაცვითი შეფასების მოთხოვნების შესაბამისად.

ცხრილი 10.1. რეაგირება სსიპ გარემოს ეროვნული სააგენტოს N45; (03.08.2022) სკოპინგის დასკვნით განსაზღვრულ საკითხებზე

N	N44; 02.08.2022 სკოპინგის დასკვნის საკითხები	ინფორმაცია სკოპინგის დასკვნის საკითხების გათვალისწინების შესახებ
1	გზშ-ის ანგარიში უნდა მოიცავდეს „გარემოსდაცვითი შეფასების კოდექსის“ მე-10 მუხლის მე-3 ნაწილით დადგენილ ინფორმაციას;	საკითხი გათვალისწინებულია
2	გზშ-ის ანგარიშს უნდა დაერთოს „გარემოსდაცვითი შეფასების კოდექსის“ მე-10 მუხლის მე-4 ნაწილით განსაზღვრული დოკუმენტაცია;	საკითხი გათვალისწინებულია
3	გზშ-ის ანგარიშში წარმოდგენილი უნდა იყოს სკოპინგის ანგარიშში მითითებული (განსაზღვრული, ჩასატარებელი) კვლევების შედეგები, მოპოვებული და შესწავლილი ინფორმაცია, გზშ-ის პროცესში დეტალურად შესწავლილი ზემოქმედებები და შესაბამისი შემცირების/შერბილების ღონისძიებები;	საკითხი გათვალისწინებულია
3.1	გარემოსდაცვითი შეფასების კოდექსის მე-10 მუხლის მე-2 ნაწილის შესაბამისად, გზშ-ის ანგარიში ხელმოწერილი უნდა იყოს იმ პირის/პირების მიერ, რომელიც/რომლებიც მონაწილეობდა/მონაწილეობდნენ მის მომზადებაში, მათ შორის კონსულტანტის მიერ.	საკითხი გათვალისწინებულია
4	გზშ-ის ანგარიშში ასევე წარმოდგენილი უნდა იყოს:	
4.1	პროექტის საჭიროების დასაბუთება;	იხ. თავი 4.1
4.2	საქმიანობის განხორციელების ადგილის აღწერა-დახასიათება, საპროექტო ტერიტორიის საკადასტრო კოდ(ებ)ის, ასევე საკანალიზაციო ქსელისა და გამწმენდი ნაგებობის SHP ფაილებისა და GPS კოორდინატების მითითებით;	იხ. თავი 3.1 და დოკუმენტაციასთან ერთად წარმოდგენილი CD.
4.3	საკანალიზაციო სისტემის (საკანალიზაციო ჭების ჩათვლით) სქემა და საპროექტო გამწმენდი ნაგებობის გენ-გეგმა, შესაბამისი ექსპლიკაციით;	იხ. ნახაზი 3.1.1. სადაც მოცემულია საკანალიზაციო ქსელი (წითელი კონტური). გამწმენდი ნაგებობის გენ-გეგმა იხ. 3.2.5.1-3.2.5.3 ნახაზებზე.
4.5	საპროექტო ტერიტორიიდან დაზუსტებული მანძილი უახლოეს საცხოვრებელ სახლ(ებ)ამდე (მდებარეობის მითითებით), ასევე უახლოეს ზედაპირული წყლის ობიექტამდე;	იხ თავი 3.1 და 3.1.1. ნახაზი. უახლოესი საცხოვრებელი სახლები დაშორებულია 30-60 მ დაშორებით, ხოლო მდ. აჭარისწყალი -30 მ-ით.
4.6	ინფორმაცია პროექტის ალტერნატიული ვარიანტების შესახებ, სადაც წარმოდგენილი უნდა იყოს საკანალიზაციო სისტემისა და გამწმენდი ნაგებობის განთავსების ალტერნატიული ვარიანტები, ასევე უმოქმედობის ალტერნატივა, ტექნოლოგიური ალტერნატივები და გარემოსდაცვითი თვალსაზრისით შერჩეული ალტერნატივები, შესაბამისი დასაბუთებით. დეტალურად უნდა იქნეს დასაბუთებული გამწმენდი ნაგებობის განთავსების ალტერნატივებიდან შერჩეული ადგილმდებარეობის გარემოსდაცვითი, სოციალური და ტექნიკური უპირატესობები;	იხ. მე-4 თავი
4.7	დაგეგმილი საქმიანობის დეტალური აღწერა, მათ შორის პროექტის ფარგლებში დაგეგმილი	იხ. თავი 3.2.5, თავი 3.3. თავი 3.3.1

	საკანალიზაციო სისტემის (საკანალიზაციო ჭების ჩათვლით) და გამწმენდი ნაგებობის მოწყობა-ექსპლუატაციის დეტალური აღწერა;	
4.8	ამასთან, დეტალური ინფორმაცია საპროექტო CW სისტემის უჯრედების მოწყობის სამუშაოების შესახებ. მათ შორის, ინფორმაცია გომემბრანის (ჰიდროსაიზოლაციო ფენა), მილსადენების ქსელის, სამდონიანი ქვიშის ფილტრატის მოწყობის შესახებ;	იხ. თავი 3.6
4.9	დამხმარე ინფრასტრუქტურული ობიექტების, საპროექტო უბნების, დანადგარებისა და ტექნოლოგიური მოწყობილობების, მათ შორის საკანალიზაციო მილსადენების (სიგრძე, დიამეტრი, ტიპი) და ჭების (პარამეტრები, ადგილმდებარეობა) დეტალური აღწერა;	იხ. თავი 3.3.2
4.10	საკანალიზაციო სისტემისა და გამწმენდი ნაგებობის პარამეტრების შესახებ დეტალური ინფორმაცია, საკანალიზაციო ქსელისა და გამწმენდი ნაგებობის სქემატური ნახაზების მითითებით;	იხ. თავი 3.2.5
4.11	საკანალიზაციო სისტემის (ცენტრალური, შიდა საკანალიზაციო ქსელების) სიგრძე და მთლიანი ქსელის ფართობი;	იხ. თავი 3.3.1 და 3.3.2.
4.12	საკანალიზაციო სისტემისა და გამწმენდი ნაგებობის სიმძლავრის/წარმადობის შესახებ დეტალური ინფორმაცია. მათ შორის, პროექტირებისას გამოყენებული ტექნიკური პარამეტრები - ერთ მოსახლეზე წყალმომარების/წარმოქმნილი ჩამდინარე წყლის რაოდენობა, გაწმენდის მინიმალური ეფექტური ფართობი, გამწმენდის გამტარუნარიანობა და სეზონური ეფექტურობის მაჩვენებლები, შესაბამისი დასაბუთებით;	იხ. თავი 3.2.5. გამწმენდის წარმადობაა 120 კუბ.მ/დღ. და გათვლილია 200 სულ მოსახლეზე, ანუ 1 სულ მოსახლეზე გათვალისწინებულია 0,12 კუბ.მ/დღ. (120 ლ/დღ.) ჩამდინარე წყალი. ასევე იხ. ცხრილი 3.2.5.1.
4.13	საკანალიზაციო წყლების შეკრების, გამწმენდი ნაგებობაზე მიწოდების და ჩამდინარე წყლების გაწმენდის ტექნოლოგიური სქემის/ციკლის შესახებ ინფორმაცია. საპროექტო გამწმენდი სისტემის ტექნოლოგიური სქემა/ციკლი წარმოდგენილი უნდა იყოს შესაბამისი თანმიმდევრობით, ჩამდინარე წყლის მიღებიდან - მის გაწმენდამდე;	იხ. თავი 3.3.
4.14	ინფორმაცია ჩამდინარე წყლების გამწმენდის შერჩეული ტექნოლოგიის შესახებ. მათ შორის: შერჩეული ტექნოლოგიის (ჩამდინარე წყლების გაწმენდა ხელოვნური ტბორების გამოყენების მეთოდი) დეტალური აღწერა; შერჩეული მეთოდის ეფექტურობის შესახებ ინფორმაცია, შესაბამისი დასაბუთებით; ინფორმაცია საერთაშორისო პრაქტიკაში აღნიშნული სახის გამწმენდი სისტემის გამოყენების და შედეგების შესახებ (საინფორმაციო წყაროს მითითებით);	იხ. თავი 3.2.2; 3.2.3; 3.2.4 და 3.2.5.
4.15	ჩამდინარე წყლებისგან დამაბინძურებელი ნივთიერებების მოცილების ფიზიკური, ქიმიური და ბიოლოგიური პროცესების დეტალური აღწერა. მათ შორის, დეტალური ინფორმაცია აზოტისა და ფოსფორის მოცილების გარდაქმნის მთავარი პროცესების შესახებ. ამასთან, დაზუსტებას საჭიროებს გათვალისწინებულია თუ არა ჩამდინარე წყალში აზოტისა და ფოსფორის გაწმენდის სისტემის მოწყობა, ასევე განმარტებას/დასაბუთებას საჭიროებს აზოტისა და ფოსფორის მოცილების სისტემის გამოყენებლობის საკითხი;	3.3.1 ცხრილში მოცემულია ხელოვნურ ჭაობზე მიმდინარე ფიზიკური, ქიმიური და ბიოლოგიური პროცესები. ხელოვნურ ჭაობზე აზოტის და ფოსფორის მოცილება ხდება სამივე ეტაპზე. ამავე ცხრილში მოცემული ინფორმაციით, აზოტის მოცილების ფიზიკური ეტაპია

		<p>ვოტილაცია, ქიმიური - ნიტრიფიკაცია; ბიოლოგიური ნიტრიფიკაცია/დენიტრიფიკაცია ბიოტისმიერი შთანთქმა. ხოლო ფოსფორის მოცილების ფიზიკური ეტაპია ფილტრაცია, ბიოლოგიური - ადსორბცია და პრეციპიტაცია, ხოლო ბიოლოგიური - ბიოტისმიერი შთანთქმა.</p> <p>აღნიშნული ინფორმაცია წარმოდგენილი იყო სკოპინგის ეტაპზეც.</p>
4.16	ინფორმაცია გამწმენდ ნაგებობამდე და ნაგებობიდან წყალჩაშვების წერტილამდე მილსადენის გაყვანის შესახებ, (მილის პარამეტრები) განთავსების ადგილის და მეთოდის მითითებით. ამასთან, გამწმენდ ნაგებობამდე და გამწმენდი ნაგებობიდან წყალჩაშვების წერტილამდე მილსადენის გაყვანის სქემა, Shp ფაილებთან ერთად;	იხ. თავი 3.6 და თავი 3.3
4.17	გამწმენდი ნაგებობიდან ჩამდინარე წყლების ჩაშვების წერტილის GPS კოორდინატები;	იხ. თავი 3.1 და 3.1.2 ნხაზი
4.18	დაბინძურებული ჩამდინარე წყლის სავარაუდო შემადგენლობა გაწმენდამდე და გაწმენდის შემდეგ (ჩამდინარე წყლის ჩაშვების პარამეტრები, ჩამდინარე წყლების მოსალოდნელი დაბინძურების დატვირთვები) შესაბამისი დასაშვები ნორმების მითითებით. ასევე გაწმენდამდე და გაწმენდის შემდეგ ჩამდინარე წყლების მონიტორინგის (სინჯის ალების წერტილები, მეთოდები, პერიოდულობა) საკითხები;	იხ. ცხრილი 3.3.2 და 3.3.3.
4.19	დაბა შუახევის მოსახლეობის ზრდისა და შესაბამისად ჩამდინარე წყლების რაოდენობის ზრდის დინამიკის მაჩვენებლები, საპროექტო გამწმენდი ნაგებობის წარმადობის შესახებ დაზუსტებული ინფორმაციის მითითებით;	იხ. თავი 3.1
4.20	<p>საკანალიზაციო სისტემისა და გამწმენდი ნაგებობის ექსპლუატაციის ეტაპზე წარმოქმნილი ლამის რაოდენობისა და შემდგომი მართვის ღონისძიებების შესახებ დეტალური ინფორმაცია, საბოლოო მართვის ღონისძიებების მითითებით, მათ შორის:</p> <ul style="list-style-type: none"> • წარმოქმნილი ლამის კლასიფიკაციისა და ლაბორატორიული კვლევის ჩატარების შესახებ ინფორმაცია; • დროებითი დასაწყობების ტერიტორიის-სალამე მოედნ(ებ)ის დეტალური აღწერა (მათ შორის - ფართობი, GPS კოორდინატები, მანძილი უახლოეს საცხოვრებელ სახლთან და სხვ); • ინფორმაცია ლამის გაუწყლოვნების, დასტაბილურების (დეკანტაციის, ფილტრაციის, აორთქლება), შესქელებისა და საბოლოო განთავსების ადგილის შესახებ; 	<p>იხ. თავი 3.4</p> <p>სტაბილიზირებული ლამის გატანა მოხდება 5-10 წელიწადში ერთხელ. მანამდე მას ჩაუტარდება ლაბორატორიული ანალიზი ტოქსიკური მეტალების შემცველობაში. ამ ეტაპზე გათვალისწინებულია სტაბილიზირებული ლამის გატანა</p>

	<ul style="list-style-type: none"> • გამწმენდი სისტემიდან ლამის განტვირთვის სიხშირის შესახებ ინფორმაცია, გამწმენდი ნაგებობიდან ლამის განტვირთვის მეთოდის მითითებით; • წარმოდგენილი უნდა იყოს საქმიანობის შედეგად წარმოქმნილი ლამის შემდგომი მართვის ალტერნატიული ვარიანტების შესახებ ინფორმაცია, საერთაშორისო სტანდარტების, ნორმების და მოთხოვნების გათვალისწინებით; • დაზუსტებული ინფორმაცია თუ რომელ ნაგავსაყრელზე და რა პირობებით გეგმავს კომპანია საქმიანობის შედეგად წარმოქმნილი ლამის განთავსებას. წარმოქმნილი ლამის ნაგავსაყრელზე გატანის შემთხვევაში წარმოდგენილი უნდა იყოს ინფორმაცია ნაგავსაყრელის ოპერატორ კომპანიასთან შეთანხმების შესახებ; • ლამის სასუქად გამოყენების შემთხვევაში წარმოდგენილი უნდა იყოს: დეტალური ინფორმაცია აღნიშნული ტიპის ლამის სასუქად გამოყენების საერთაშორისო პრაქტიკისა და შედეგების შესახებ (საინფ. წყაროს მითითებით); ინფორმაცია ლამის სასუქად გამოყენების პირობების, სტანდარტების შესახებ და სხვ. 	საყოფაცხოვრებო ნარჩენების პოლიგონზე. ნაგავსაყრელის ოპერატორ კომპანიასთან შეთანხმება მოხდება ოპერირების ფაზაზე, ლამის ტერიტორიიდან გატანამდე.
4.21	გამწმენდი ნაგებობის ექსპლუატაციის ეტაპზე წარმოქმნილი სუნის გავრცელებასთან დაკავშირებული საკითხების შესახებ დეტალური ინფორმაცია, სუნის გავრცელების წყაროების მითითებით;	იხ. თავი 7.1.3 და დანართი 2, სადაც მოცემული გენ-გეგმა ემისიის წყაროების ჩვენებით. გარდა ამისა 7.1.2 თავის შესაბამის ქვეთავებში მოცემული გოგირდწყალბადის, ამიანის და მერკაპტანების ემისიების რაოდენობრივი ანგარიში.
4.22	ამასთან, ინფორმაცია საპროექტო ტერიტორიაზე გაბატონებული ქარების მიმართულებების შესახებ;	იხ. ცხრილი 5.2.3
4.23	ინფორმაცია შესაძლო ავარიული სიტუაციების შესახებ. მათ შორის გაუთვალისწინებელ შემთხვევებში, ჩამდინარე წყლის მაქსიმალური მოდინების დროს, ავარიული სიტუაციის მართვის საკითხების შესახებ დეტალური ინფორმაცია;	იხ. დანართი 4 და თავი 3.2.5.4
4.24	ამასთან, დაზუსტებული ინფორმაცია ჩამდინარე წყლის მაქსიმალური მოდინების დროს მისი მართვის საკითხების შესახებ;	იხ. თავი 3.2.5.4
4.25	პროექტის მოწყობის და ექსპლუატაციის პერიოდში წყალმომარაგება-წყალარინების საკითხების შესახებ ინფორმაცია;	იხ. თავი 3.7
4.26	დეტალური ინფორმაცია მშენებლობა-ექსპლუატაციის ეტაპზე, მათ შორის საპროექტო გამწმენდი ნაგებობის პერიმეტრზე, წარმოქმნილი სანიაღვრე წყლების და მათი მართვის შესახებ;	იხ. თავი 3.7.1.
4.27	ამასთან, დაზუსტებული ინფორმაცია საკანალიზაციო წყლებში სანიაღვრე წყლების შერევისა და შესაბამისად სანიაღვრე წყლების საკანალიზაციო-გამწმენდი სისტემაში მოხვედრის შესახებ;	იხ. თავი 3.3.3
4.28	<p>ინფორმაცია სამშენებლო სამუშაოების შესახებ, მათ შორის:</p> <ul style="list-style-type: none"> • ინფორმაცია პროექტის ფარგლებში მოსაწყობი სასაწყობო მეურნეობების შესახებ (მოწყობის 	იხ. თავი 3.6

	<p>ადგილის კოორდინატების მითითებით), SHP ფაილებთან ერთად;</p> <ul style="list-style-type: none"> • ინფორმაცია სამშენებლო სამუშაოებში გამოყენებული ტექნიკის შესახებ; • პროექტის ფარგლებში დაგეგმილი მიწის სამუშაოების აღწერა; • სამშენებლო სამუშაოების გეგმა-გრაფიკი; • მცენარეული საფარისა და ნიადაგის ნაყოფიერი ფენის მოხსნის სამუშაოების, გრუნტის სამუშაოების და სარეკულტივაციო სამუშაოების შესახებ დეტალური ინფორმაცია („ნაყოფიერი ფენის მოხსნის, შენახვის, გამოყენებისა და რეკულტივაციის შესახებ“ ტექნიკური რეგლამენტის მოთხოვნათა დაცვით); • ნიადაგის ნაყოფიერი ფენის დროებითი დასაწყობების ადგილის და დასაწყობების შესაბამისი პირობების შესახებ ინფორმაცია; • ინფორმაცია ფუჭი ქანების წარმოქმნის შესახებ, როგორც საკანალიზაციო ქსელის, ისე გამწმენდი ნაგებობის მოწყობის ეტაპზე, ფუჭი ქანების მოცულობის მითითებით; მართვის საკითხების აღწერა, მათ შორის: განთავსების (დროებითი, მუდმივი) ადგილების შესახებ ინფორმაცია. 	
4.29	<p>ინფორმაცია მშენებლობისა და ექსპლუატაციის ეტაპზე წარმოქმნილი ნარჩენების (ლამი და სხვ.) შესახებ საქართველოს მთავრობის 2015 წლის 17 აგვისტოს N426 „სახეობებისა და მახასიათებლების მიხედვით ნარჩენების ნუსხის განსაზღვრისა და კლასიფიკაციის შესახებ“ დადგენილების შესაბამისად ნარჩენების კოდების, დასახელებების, მოსალოდნელი რაოდენობისა და შემდგომი მართვის ღონისძიებების შესახებ;</p>	იხ. დანართი 3
4.30	<p>გზმ-ის ანგარიშში წარმოდგენილი უნდა იყოს გამწმენდი ნაგებობის საპროექტო ტერიტორიის საკუთრების ან სარგებლობის დამადასტურებელი დოკუმენტაცია;</p>	იხ. დანართი 5 და დანართი 6
4.31	<p>სკოპინგის ანგარიშის მიხედვით, გამწმენდი ნაგებობის განთავსება დაგეგმილია სასოფლო-სამეურნეო დანიშნულების მიწის ნაკვეთზე. სასოფლო-სამეურნეო დანიშნულების მიწის ნაკვეთის მიზნობრივი დანიშნულების ცვლილების გარეშე მისი არასასოფლო-სამეურნეო დანიშნულებით გამოყენება დაუშვებელია;</p>	<p>შესაბამისი ნებართვების მიღების შემდეგ მოხდება ტერიტორიის სტატუსის ცვლილება. ამასთან უნდა აღინიშნოს, რომ საპროექტო ტერიტორია ქვა-ღირღიანია და აქ ნიადაგის ნაყოფიერი ფენა წარმოდგენილი არ არის.</p>
4.32	<p>საპროექტო ტერიტორიაზე მისასვლელი გზების შესახებ ინფორმაცია;</p>	<p>იხ. თავი 3.6. საპროექტო ტერიტორიაზე არსებობს მისასვლელი გზები და დამატებითი გზების მშენებლობა არ არის გათვალისწინებული</p>
4.33	<p>ინფორმაცია საპროექტო ტერიტორიის ფარგლებში გამწვანების ზოლის</p>	<p>იხ. თავი 7.1.4.</p>

	არსებობის ან/და მოწყობის (დასახლებული პუნქტის მიმართულებით) შესაძლებლობის შესახებ;	
4.34	საქმიანობის შეწყვეტის შემთხვევაში ტერიტორიის პირვანდელ მდგომარეობამდე აღდგენის ღონისძიებების შესახებ ინფორმაცია;	იხ. დანართი 7
4.35	ინფორმაცია გზშ-ის ფარგლებში ჩატარებული საბაზისო/საძიებო კვლევებისა და გზშ-ის ანგარიშის მომზადებისთვის გამოყენებული მეთოდების შესახებ;	იხ. თავი 6.1
4.36	დასაქმებული ადამიანების რაოდენობა, მათ შორის დასაქმებულთა შორის ადგილობრივი მოსახლეობის წილი, ასევე პერსონალის პროფესიული და ტექნიკური სწავლების შესახებ ინფორმაცია;	იხ. თავი 3.1. მშენებლობის ეტაპზე დასაქმებული იქნება დაახლოებით 30 ადამიანი, ხოლო ექსპლუატაციის ეტაპზე 5 ადამიანი. ადგილობრივთა წილი იქნება არანაკლებ 50 %.
4.37	პროექტთან დაკავშირებით ადგილობრივი მოსახლეობის ინფორმირების, მათი პოზიციების, დამოკიდებულების და აზრის გათვალისწინების ამსახველი ინფორმაცია	სკოპინგის ეტაპზე ჩატარდა საჯარო განხილვა. განხილვის შესახებ მოკლე ინფორმაცია წარმოდგენილია მე-10 თავში და 10.1 ცხრილში მე-6 ნაწილით გათვალისწინებულ საკითხებში
4.38	საპროექტო ინფრასტრუქტურული ობიექტების განთავსების ტერიტორიაზე ჩატარებული გეოლოგიური, ჰიდროლოგიური და ჰიდროგეოლოგიური კვლევის ანგარიში, რომელიც უნდა მოიცავდეს:	
4.39	საპროექტო (საკანალიზაციო სისტემის, გამწმენდი ნაგებობის განთავსების) არეალის გეოლოგიური გარემოს ფონური მდგომარეობის აღწერა: რელიეფი (გეომორფოლოგია), გეოლოგიური აგებულება და ტექტონიკა, სეისმური პირობები, ჰიდროგეოლოგიური პირობები;	იხ. თავი 5.3 და დანართი 1.
4.40	ინფორმაცია საპროექტო ტერიტორიის საინჟინრო-გეოლოგიური პირობების შესახებ;	
4.41	საპროექტო ტერიტორიის გეოლოგიური და ჰიდროგეოლოგიური კვლევის შედეგები, დასკვნები და რეკომენდაციები;	
4.42	დაზუსტებული ინფორმაცია წყალჩაშვებისთვის გათვალისწინებული ე.წ უსახელო მდინარის შესახებ, ჰიდროლოგიური მახასიათებლების მითითებით;	3.1 თავში მოცემული ინფორმაციით წყალჩაშვება გათვალისწინებულია მდ. აჭარისწყალში. მდ. აჭარისწყალის ჰიდროლოგია იხ. თავი 5.5
4.43	საკანალიზაციო სისტემისა და გამწმენდი ნაგებობის მოწყობა-ექსპლუატაციის ეტაპზე გეოლოგიურ გარემოზე შესაძლო ზემოქმედების შეფასება, საშიში გეოდინამიკური პროცესების (არსებობის შემთხვევაში) აღწერა და შესაბამისი შემარბილებელი ღონისძიებები;	იხ. თავი 7.4
4.44	პროექტის ფარგლებში მოსალოდნელი ზემოქმედების შეფასება მიწისქვეშა/გრუნტის წყლებზე, შესაბამისი შემარბილებელი ღონისძიებების მითითებით;	იხ. თავი 7.7.

5	გარემოზე მოსალოდნელი ზემოქმედების შეფასება გარემოს თითოეული კომპონენტისათვის და პროექტის განხორციელების შედეგად მოსალოდნელი ზემოქმედებების შეჯამება მათ შორის:	
5.1	ზემოქმედება ატმოსფერულ ჰაერზე, როგორც მშენებლობის, ისე ექსპლუატაციის ეტაპზე, მათ შორის: მოცემული უნდა იყოს მოსალოდნელი ემისიები, გაფრქვევის წყაროები, გაფრქვეული მავნე ნივთიერებები, გაბნევის ანგარიში და სხვა. ატმოსფერულ ჰაერზე ზემოქმედების პრევენციული და შემარბილებელი ღონისძიებები; სუნის გავრცელებასთან დაკავშირებული ზემოქმედების შეფასება და შემარბილებელი ღონისძიებები; ატმოსფერული ჰაერის ხარისხის მონიტორინგის გეგმა;	იხ. თავი 7.1
5.2	ატმოსფერულ ჰაერში გაფრქვეულ მავნე ნივთიერებათა ზღვრულად დასაშვები გაფრქვევის (ზდგ) ნორმების პროექტი;	იხ. თანდართული დოკუმენტები
5.3	ხმაურის გავრცელებასთან დაკავშირებით მოსალოდნელი ზემოქმედების შეფასება მოწყობა-ექსპლუატაციის ეტაპზე, შემარბილებელი ღონისძიებების მითითებით;	იხ. თავი 7.3.
5.4	მოწყობა-ექსპლუატაციის ეტაპზე მოსალოდნელი ზემოქმედების შეფასება ზედაპირული წყლის ობიექტზე და მოსალოდნელი ზემოქმედების შემარბილებელი ღონისძიებები. ამასთან, მდ. აჭარისწყლის წყლის ხარისხობრივი მაჩვენებლების მონიტორინგის წარმოების შესახებ ინფორმაცია;	იხ. თავი 7.5 და 7.6
5.5	გზშ-ის ანგარიშს თან უნდა დაერთოს ზედაპირული წყლის ობიექტებში ჩამდინარე წყლებთან ერთად ჩაშვებულ დამაბინძურებელ ნივთიერებათა ზღვრულად დასაშვები ჩაშვების (ზდჩ) ნორმების პროექტი;	იხ. თანდართული დოკუმენტები
5.6	საკანალიზაციო სისტემის და გამწმენდი ნაგებობის მოწყობა-ექსპლუატაციის დროს მოსალოდნელი ზემოქმედების შეფასება ნიადაგის ნაყოფიერ ფენაზე და გრუნტის ხარისხზე, შესაბამისი შემარბილებელი ღონისძიებების მითითებით;	იხ. თავი 7.8
5.7	პროექტის ფარგლებში ნარჩენების წარმოქმნით და გავრცელებით მოსალოდნელი ზემოქმედების შეფასება, ნარჩენების მართვის საკითხები, შემარბილებელი და პრევენციული ღონისძიებები;	იხ. თავი 7.11 და დანართი 3.
5.8	კუმულაციური ზემოქმედების შეფასება, გარემოს სხვადასხვა კომპონენტებზე (მათ შორის წყლის გარემოზე), მიმდებარედ არსებული და საპროექტო ობიექტების გათვალისწინებით, შესაბამისი შემარბილებელი ღონისძიებების მითითებით;	იხ. თავი 7.17
5.9	<p>ბიოლოგიურ გარემოზე მოსალოდნელი ზემოქმედების შეფასება, შემარბილებელი ღონისძიებების მითითებით, მათ შორის:</p> <ul style="list-style-type: none"> გზშ-ის ანგარიშში მოცემული უნდა იყოს სათანადო კვლევაზე დაყრდნობით მომზადებული ინფორმაცია უშუალოდ პროექტის გავლენის ზონაში არსებულ ცხოველებზე, მცენარეებზე (განსაკუთრებული ყურადღება გამახვილდეს საერთაშორისო ხელშეკრულებებით და საქართველოს „წითელ ნუსხით“ დაცულ სახეობებზე) და ჰაბიტატებზე. ამასთან, ინფორმაცია შესაძლო ზემოქმედების სახეების შეფასების და მოსალოდნელი ზემოქმედების შესაბამისი შემარბილებელი, თავიდან აცილების, ასევე საჭიროების შემთხვევაში საკომპენსაციო 	იხ. თავი 7.9 და თავი 9.

	<p>ლონისძიებების შესახებ;</p> <ul style="list-style-type: none"> • ნაგებობის და საკანალიზაციო სისტემის მოწყობა-ექსპლუატაციის ეტაპზე, წყლის შესაძლო დაბინძურებით და ხარისხობრივი მაჩვენებლების გაუარესებით გამოწვეული ზემოქმედების შეფასება მდინარის (მდ. აჭარისწყალი) იქთიოფაუნაზე, შემარბილებელი ღონისძიებების მითითებით; • გზმ-ის ანგარიშში აისახოს ფაუნის კვლევის შედეგები ფოტომასალასთან ერთად; • შემუშავდეს მონიტორინგის გეგმა, სადაც აისახება ბიომრავალფეროვნების ცალკეულ კომპონენტებზე და შემარბილებელი ღონისძიებების ეფექტურობაზე დაკვირვების საკითხი. 	
5.10	ლანდშაფტის ვიზუალური ცვლილებით მოსალოდნელი ზემოქმედების შეფასება და შემარბილებელი ღონისძიებები;	იხ. თავი 7.12
5.11	შესაძლო ზემოქმედების შეფასება ისტორიულ-კულტურული მემკვიდრეობის და არქეოლოგიურ ძეგლებზე (შესაბამისი კომპეტენციის სპეციალისტის, ისტორიკოსი, არქეოლოგის ჩართულობით). კულტურულ ფასეულობებზე პირდაპირი და არაპირდაპირი ზემოქმედების გამოვლენა, აღწერა და შედეგების შესწავლა;	იხ თავი 7.16
5.12	პროექტის ფარგლებში მოსალოდნელი ზემოქმედების შეფასება სოციალურ- ეკონომიკურ გარემოზე, ასევე ინფორმაცია ადამიანის ჯანმრთელობასა და უსაფრთხოებასთან დაკავშირებული რისკების შესახებ, შესაბამისი შემარბილებელი ღონისძიებების მითითებით. მოცემული უნდა იყოს ასევე სკოპინგის ეტაპზე, საზოგადოების მიერ წარმოდგენილი მოსაზრებებისა და შენიშვნების შეფასება და განსახორციელებელი ღონისძიებების დეტალური აღწერა;	იხ. თავი 7.13. თავი 7.15 და თავი 10
	მოწყობა-ექსპლუატაციის ეტაპზე ტრანსპორტირებით, მათ შორის საასენიზაციო ტრანსპორტის გადაადგილებით, მოსალოდნელი ზემოქმედების შეფასება, ასევე მოსალოდნელი ზემოქმედების შეფასება სატრანსპორტო ნაკადებზე და შესაბამისი შემარბილებელი ღონისძიებები;	იხ. თავი 7.14
5.13	პროექტის ფარგლებში განსახორციელებელი შემარბილებელი ღონისძიებების შემაჯამებელი გეგმა-გრაფიკი;	იხ. თავი 8
5.14	პროექტის ფარგლებში განსახორციელებელი გარემოსდაცვითი მონიტორინგი შემაჯამებელი გეგმა-გრაფიკი (საკონტროლო წერტილების, მონიტორინგის სიხშირის, მეთოდის და ა.შ მითითებით);	იხ. თავი 9
5.15	გარემოზე მნიშვნელოვანი ზემოქმედების აღწერა, რომელიც განპირობებულია ავარიისა და კატასტროფის რისკის მიმართ საქმიანობის მოწყვლადობით;	მე-7 თავში მოცემული გარემოს თითოეულ კომპონენტზე მოსალოდნელი ზემოქმედება, ხოლო ზემოქმედების მნიშვნელოვნება შეფასებულია 7.19 თავში
5.16	ავარიულ სიტუაციებზე რეაგირების დეტალური გეგმა. მათ შორის გამწმენდი ნაგებობის ავარიული გაჩერების შემთხვევაში მდინარის დაბინძურების პრევენციის მიზნით განსაზღვრული ღონისძიებების შესახებ დეტალური ინფორმაცია;	იხ. დანართი 4

5.17	გარემოზე შეუქცევი ზემოქმედების შეფასება და მისი აუცილებლობის დასაბუთება	ზემოქმედების მნიშვნელოვნება, ასევე რევერსულობა შეფასებულია 7.19 თავში
5.18	გზმ-ის ფარგლებში შემუშავებული ძირითადი დასკვნები და საქმიანობის პროცესში განსახორციელებელი ძირითადი რეკომენდაციები.	იხ. თავი 11
6	საკითხები/შენიშვნები, რომელიც გათვალისწინებული უნდა იქნეს გზმ-ის ანგარიშში:	
6.1	გამწმენდი ნაგებობის შეუფერხებელი ფუნქციონირების გათვალისწინებით, წარმოდგენილი იქნეს დეტალური ინფორმაცია ხელოვნურ ჭაობზე ბიოტურ- აბიოტური ფაქტორების ზეგავლენის და მათი მართვის შესახებ;	იხ. 3.2.1-3.2.5. თავები
6.2	ხელოვნური ჭაობისთვის შერჩეული ოპტიმალური მცენარეული სახეობის შესახებ დაზუსტებული ინფორმაცია, შესაბამისი დასაბუთებით;	იხ. თავი 3.2.4 და ცხრილი 3.2.5.1.
6.3	ჩამდინარე წყლის გაწმენდის ტექნოლოგიის (ფიტოგაწმენდა ხელოვნური ტბორების გამოყენებით) სპეციფიკიდან გამომდინარე დაზუსტებული ინფორმაცია მწერების შესაძლო მომრავლების-გავრცელებისა და მოსალოდნელი ზემოქმედების შესახებ, საჭიროების შემთხვევაში პრევენციული ღონისძიებების მითითებით;	იხ. 3.2.1-3.2.5. თავები
6.4	ფაუნის წარმომადგენლების ობიექტზე მოხვედრის პრევენციის მიზნით დაზუსტებას საჭიროებს გამწმენდი ნაგებობის შემომზღუდავი ბარიერისა და დამცავი ბადეების მოწყობის საჭიროების შესახებ ინფორმაცია;	გამწმენდი ნაგებობის ტერიტორია შემოსაზღვრული იქნება ღობით. იხ. გენ-გეგმა.
6.5	გამწმენდი ნაგებობიდან უახლოეს საცხოვრებელ სახლებამდე დაშორებისა და პროექტის სპეციფიკის გათვალისწინებით გზმ-ის ეტაპზე საჭიროა დეტალურად იქნეს წარმოდგენილი გამწმენდი ნაგებობის ექსპლუატაციის ეტაპზე წარმოქმნილი სუნის გავრცელებისა და საჭიროების შემთხვევაში სუნის გავრცელების პრევენციის/შერბილებისთვის დაგეგმილი ღონისძიებების შესახებ ინფორმაცია, დაგეგმილი ღონისძიებების ეფექტურობის დასაბუთებით;	იხ. თავი 7.1.3 და თავი 7.1.4.
6.6	გზმ-ის ეტაპზე წარმოდგენილი უნდა იქნეს დაზუსტებული ინფორმაცია ჩამდინარე წყლების მექანიკური გაწმენდის დროს - გისოსებზე დაგროვილი მყარი ნარჩენების ამოღების პერიოდულობის, დროებითი შენახვისა და შემდგომი მართვის საკითხების შესახებ, მათ შორის აღნიშნული მასის ნაგავსაყრელზე განთავსების მიზანშეწონილობის და ნაგავსაყრელის ოპერატორთან საკითხის შეთანხმების შესახებ ინფორმაცია;	იხ. თავი 3.3.
6.7	სკოპინგის ანგარიშის თანახმად პიკური ნაკადის შეკავების მიზნით მიმღებ კამერაში გათვალისწინებულია ავარიული გადაღვრის მილი, რომლის საშუალებით ჩამდინარე წყლები მიმღებ კამერიდან, უჯრედების გვერდის ავლით გადამისამართდება გამოსასვლელ კამერაში. დაზუსტებას საჭიროებს აღნიშნული მილის მოწყობის (შესაბამის სქემაზე მითითებით), წყლის რეგულირებისა და გამოსასვლელ კამერაში გადამისამართებული ჩამდინარე წყლების მართვის საკითხების შესახებ ინფორმაცია;	აღნიშნული მილი მოცემულია გენ-გეგმაზე
6.8	დაგეგმილი საქმიანობის გარდა, დაბა შუახევში, იგეგმება დამატებით ერთი ჩამდინარე წყლების	იხ. თავი 7.17

	<p>გამწმენდი ნაგებობების (N2) და შესაბამისი საკანალიზაციო სისტემის მოწყობა-ექსპლუატაცია. ამასთან, აღნიშნული ტიპის გამწმენდი ნაგებობის მოწყობა დაგეგმილია ხულოს მუნიციპალიტეტში, ხოლო ბიოლოგიური ტიპის გამწმენდი ნაგებობის მოწყობა დაგეგმილია ქედის მუნიციპალიტეტში, საიდანაც გაწმენდილი წყლის ჩაშვება დაგეგმილია ასევე მდინარე აჭარისწყალში. მოცემული გარემოების გათვალისწინებით დაგეგმილი საქმიანობის განხორციელება შესაძლოა დაკავშირებული იყოს კუმულაციურ ზემოქმედებასთან, რომლის მნიშვნელობის შეფასება და სათანადო შემარბილებელი ღონისძიებების განსაზღვრა;</p>	
6.9	<p>გზშ-ის ანგარიშში დეტალურად უნდა იყოს განხილული აერაციის სისტემის, წყლის რეგულირების სისტემისა და შესაბამისი მილსადენების მოწყობის საკითხები, ასევე მოცემული უნდა იყოს ინფორმაცია ფილტრაციისთვის გათვალისწინებული ინერტული მასალის სახეობის და გრანულომეტრიული შემადგენლობის შესახებ;</p>	<p>იხ. 3.2.1-3.2.5. თავები, ასევე თავი 3.3</p>
6.10	<p>ანგარიშის თანახმად “პროექტით გათვალისწინებულია ფრანგული ტიპის ვერტიკალური ჰიდრობოტანიკური ნაკადის მქონე მოედნების მოწყობა ერთფილტრიანი საფეხურით. ეს ტექნოლოგია იძლევა საშუალებას, რომ საჭიროების შემთხვევაში მომავალში გაუმჯობესდეს გაწმენდის პროცესი (მეორე ფილტრის ეტაპი: ბიოლოგიური ფილტრის დამატება; ფილტრის შრის გაორმაგება, აერაცია და ა.შ.)”. დაზუსტებას საჭიროებს გაწმენდის პროცესის - მეორე ფილტრის ეტაპის შესახებ დეტალური მონაცემები და რა შემთხვევაში მოხდება მისი გამოყენება. ასევე დასაბუთებას და დეტალურ განხილვას საჭიროებს აღნიშნული გაწმენდის პროცესის გამოუყენებლობის საკითხი;</p>	<p>იხ. თავი 3.2.1</p>
6.11	<p>ანგარიშის თანახმად გამწმენდი ნაგებობისთვის განისაზღვრა 3 ერთნაირი ზომის CW უჯრედის მოწყობა. წარმოდგენილი უნდა იყოს დაზუსტებული ინფორმაცია აღნიშნული უჯრედების ფუნქციონირების რეჟიმის შესახებ (მათ შორის, მონაცვლეობით ფუნქციონირების შესახებ - პერიოდის მითითებით, თანმიმდევრობით ეტაპების მიხედვით და ა.შ.);</p>	<p>იხ. თავი 3.3 აღნიშნული უჯრედები დაკავშირებულია ერთმანეთთან და მათი ნაწილობრივი ექსპლუატაცია არ განიხილება.</p>
6.12	<p>გზშ-ის ანგარიშში წარმოდგენილი უნდა იყოს „ცხოველთა გადამდები დაავადებების საწინააღმდეგო პროფილაქტიკურ-საკარანტინო ღონისძიებათა განხორციელების წესების დამტკიცების შესახებ“ საქართველოს მთავრობის 2015 წლის 14 ივლისის №348 დადგენილებით განსაზღვრული მოთხოვნების დაცვის შესახებ ინფორმაცია;</p>	<p>იხ. თავი 7.9.4</p>
6.13	<p>გზშ-ის ანგარიშში წარმოდგენილი უნდა იყოს ინფორმაცია სკობინგის დასკვნით განსაზღვრული საკითხების გათვალისწინების შესახებ, ერთიანი ცხრილის სახით (გვერდებისა და (ქვე)თავების მითითებით).</p>	<p>იხ. თავი 10</p>

11 დასკვნები

- პროექტის მიხედვით შემოთავაზებულია ჩამდინარე წყლების გამწმენდი სისტემა, რომელიც ფართოდ გამოიყენება ევროპის განვითარებული ქვეყნების მცირე ზომის დასახლებებში. ასევე დაგეგმილია ახალი საკანალიზაციო ქსელის მოწყობა. პროექტის განხორციელების შემთხვევაში უზრუნველყოფილი იქნება მიმდებარე სოფლების საკანალიზაციო ჩამდინარე წყლების ორგანიზებული შეგროვება და გაწმენდა; შემცირდება მიმდებარე წყალსატევებში (ძირითადად აჭარისწყალი გაუწმენდავი ჩამდინარე წყლების ჩაშვება, რაც მნიშვნელოვანია ადგილობრივი წყლის ობიექტების ხარისხის გაუმჯობესებისათვის და მდგრადი სოციალურ-ეკონომიკური განვითარების თვალსაზრისით;
- გზმ-ს ანგარიშში განხილულია პროექტის განხორციელების რამდენიმე ალტერნატიული ვარიანტი, მათ შორის გამწმენდი ნაგებობის ადგილმდებარეობის და ტექნოლოგიური ალტერნატივები. პროექტის მიზნების, ჩამდინარე წყლების დატვირთვის გათვალისწინებით და საპროექტო არეალის სპეციფიურობიდან გამომდინარე შერჩეულია საუკეთესო ვარიანტი;
- საკანალიზაციო ქსელის დერეფნები გადის დასახლებულ პუნქტებში, ძირითადად არსებული გზების დერეფნებში, რაც მნიშვნელოვნად ამცირებს ბუნებრივ და სოციალურ გარემოზე ზემოქმედების მნიშვნელობას;
- გარემოზე ზემოქმედების შეფასების პროცესში ჩატარებული გაანგარიშების შედეგების მიხედვით, ნაგებობის მშენებლობის ფაზაზე ატმოსფერულ ჰაერის ხარისხის გაუარესებასთან დაკავშირებული ზემოქმედება არ იქნება მნიშვნელოვანი. ჩატარებული გაანგარიშებების მიხედვით დამაბინძურებელი ნივთიერებების (მათ შორის უსიამოვნო სუნის გამომწვევი ნივთიერების - გოგირდწყალბადი, მერკაპტანები) კონცენტრაციები საცხოვრებელი სახლების საზღვარზე არ გადააჭარბებს დასაშვებ მნიშვნელობებს;
- საპროექტო არეალის ბიოლოგიური გარემო ძალზედ ღარიბია. ზემოქმედების ქვეშ არ ექცევა მნიშვნელოვანი ღირებულების მცენარეთა და ცხოველთა წარმომადგენლები. პროექტის განხორციელების არცერთ ეტაპზე ბიოლოგიურ გარემოზე მნიშვნელოვანი ზემოქმედება მოსალოდნელი არ არის, შერჩეული ტექნოლოგიური ალტერნატივიდან გამომდინარე ექსპლუატაციის ეტაპზე მოსალოდნელია გარკვეული სახის დადებითი ზემოქმედებაც;
- გამწმენდი ნაგებობის მშენებლობისთვის გამოყოფილი ტერიტორია წარმოადგენს სახელმწიფო საკუთრებაში არსებულ არასასოფლო-სამეურნეო დანიშნულების მიწას. აღნიშნული სტრუქტურის მოწყობა ფიზიკურ და ეკონომიკურ განსახლებასთან დაკავშირებული არ არის. მხოლოდ საკანალიზაციო ქსელის მოწყობის პროცესში შესაძლებელია საჭირო გახდეს კერძო საკუთრებაში არსებული, ძალზედ მცირე ფართობის მიწების დროებითი ან მუდმივი ათვისება. კერძო საკუთრებაზე ზემოქმედების მნიშვნელობა იქნება მინიმალური;
- საპროექტო არეალში, მათ შორის პროექტის პირდაპირი ზემოქმედების ზონაში ისტორიულ-კულტურული ძეგლები წარმოდგენილი არ არის და მათზე ზემოქმედების ალბათობა მინიმალურია. საქმიანობის განხორციელების ტერიტორიის სპეციფიკიდან გამომდინარე და ჩატარებული დაზვერვითი სამუშაოების საფუძველზე შეიძლება ითქვას, რომ არქეოლოგიური ძეგლების გვიანი გამოვლენის ალბათობა ასევე დაბალია;
- გზმ-ს ფარგლებში არ გამოვლენილა ისეთი სახის ნეგატიური ზემოქმედება, რომელიც დაბალ მნიშვნელობას გასცდება. უმეტეს შემთხვევაში ნეგატიური ზემოქმედება იქნება უმნიშვნელო ხასიათის და ადვილად შექცევადი. პროექტი არ საჭიროებს მნიშვნელოვანი/ძვირადღირებული შემარბილებელი/საკომპენსაციო ღონისძიებების გატარებას;
- გზმ-ს ანგარიშში მოცემულია შერბილების ღონისძიებების გეგმა და გარემოსდაცვითი მონიტორინგის გეგმა. აღნიშნულ გეგმებში მოცემული ღონისძიებების გატარების

პირობებში მოსალოდნელია ნეგატიური ზემოქმედებების მინიმუმამდე, ზოგიერთ შემთხვევაში ნულამდე დაყვანა;

საქმიანობის პარალელურად შესრულდება გზშ-ს ანგარიშში მოცემული და საქართველოს გარემოსდაცვითი კანონმდებლობით განსაზღვრული გარემოსდაცვითი ღონისძიებები, მათ შორის ძირითადია:

- შესრულდება სანებართვო პირობებით განსაზღვრული ვალდებულებები და გზშ-ს ანგარიშში მოცემული შემარბილებელი ღონისძიებები;
- შესრულდება ნარჩენების მართვის გეგმით განსაზღვრულ ღონისძიებები;
- მოსახლეობის მხრიდან პრეტენზიების არსებობის შემთხვევაში გატარდება ყველა შესაძლებელი ღონისძიება მათი დაკმაყოფილებისთვის;
- სამშენებლო სამუშაოების დასრულების შემდგომ მოხდება ათვისებული ტერიტორიების დასუფთავება, მასალების და ნარჩენების გატანა და დაზიანებული უბნების აღდგენა-რეკულტივაცია;
- საქმიანობის განმახორციელებელი მკაცრად გააკონტროლებს მშენებელ და სხვა კონტრაქტორ კომპანიებს გარემოსდაცვითი ვალდებულებების შესრულებაზე;
- მშენებელი კონტრაქტორი გამოყოფს ცალკე სამტატო ერთეულს - გარემოსდაცვით მმართველს, რომელსაც დაევალება წინამდებარე გზშ-ს ანგარიშის შერბილების ღონისძიებების და გარემოსდაცვითი გადაწყვეტილების პირობების შესრულების კონტროლი;
- გამწმენდი ნაგებობის და საკანალიზაციო ქსელის ექსპლუატაციის პროცესში ზედმიწევნით იქნება დაცული ოპერირების ტექნოლოგიური ციკლი. ნებისმიერ გაუმართაობის შემთხვევაში დაუყოვნებლივ შესრულდება სარემონტო-პროფილაქტიკური სამუშაოები;
- მნიშვნელოვანი გაუთვალისწინებელი გარემოსდაცვითი პრობლემების წამოჭრის შესახებ დაუყოვნებლივ ეცნობება შესაბამის უწყებას.

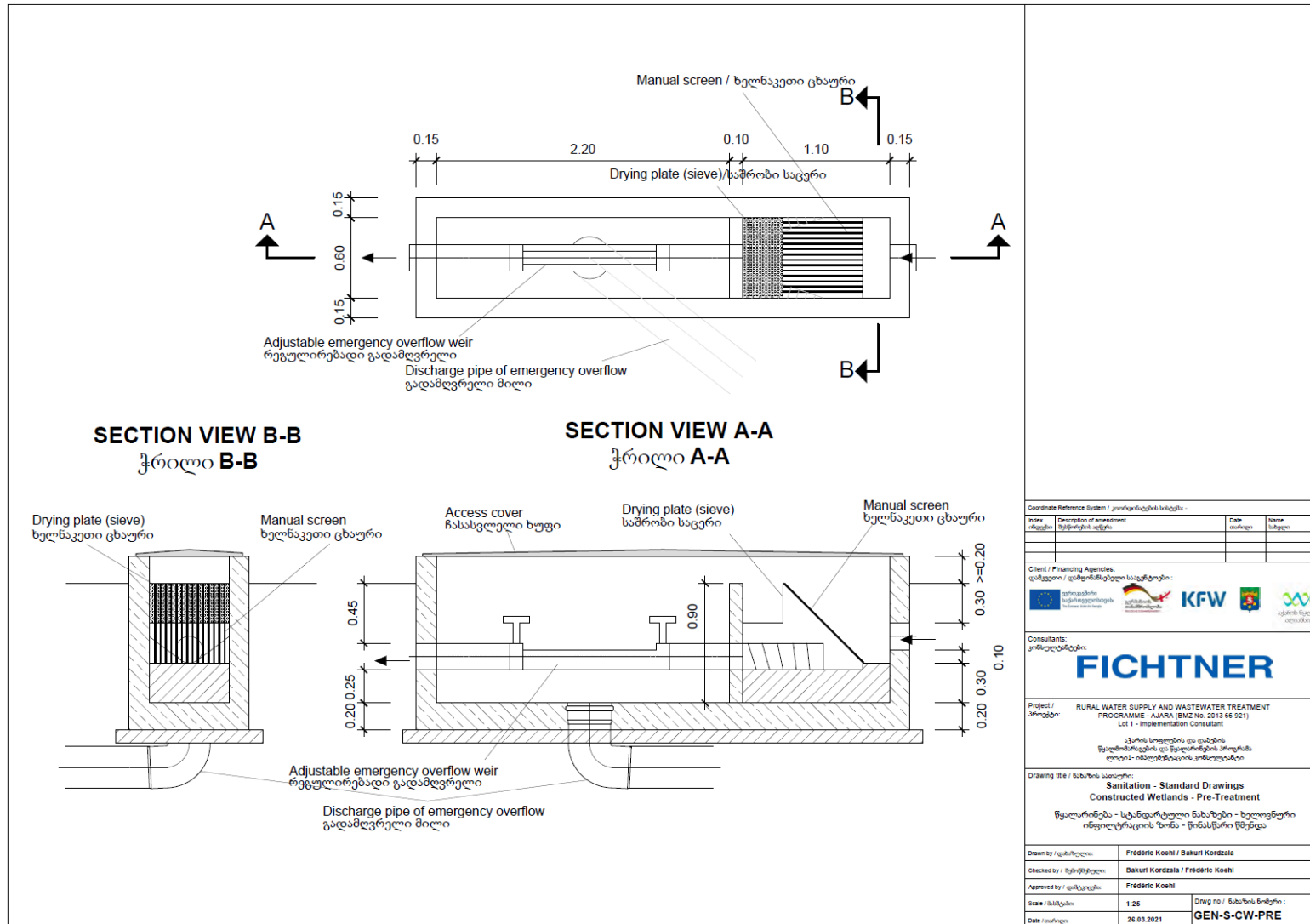
12 გამოყენებული ლიტერატურა

1. საქართველოს კანონი „გარემოსდაცვითი კოდექსი“.
2. საქართველოს კანონი „ატმოსფერული ჰაერის დაცვის შესახებ“.
3. საქართველოს მთავრობის 2014 წლის 6 იანვრის დადგენილება № 42 „ატმოსფერული ჰაერის დაბინძურების სტაციონარული წყაროების ინვენტარიზაციის ტექნიკური რეგლამენტის დამტკიცების შესახებ“
4. საქართველოს მთავრობის 2013 წლის 31 დეკემბრის №408 დადგენილება „ატმოსფერულ ჰაერში მავნე ნივთიერებათა ზღვრულად დასაშვები გაფრქვევის ნორმების გაანგარიშების ტექნიკური რეგლამენტის დამტკიცების თაობაზე“.
5. საქართველოს შრომის, ჯანმრთელობისა და სოციალური დაცვის მინისტრის 2003 წლის 24 თებერვლის ბრძანება №38/ნ «გარემოს ხარისხობრივი მდგომარეობის ნორმების დამტკიცების შესახებ».
6. საქართველოს ეკონომიკური განვითარების მინისტრის 2008 წლის 25 აგვისტოს ბრძანება № 1-1/1743 „დაპროექტების ნორმების-„სამშენებლო კლიმატოლოგია“.
7. საქართველოს მთავრობის 2013 წლის 31 დეკემბრის დადგენილება № 435 „დაბინძურების სტაციონარული წყაროებიდან ატმოსფერულ ჰაერში გაფრქვევების ფაქტობრივი რაოდენობის განსაზღვრის ინსტრუმენტული მეთოდის, დაბინძურების სტაციონარული წყაროებიდან ატმოსფერულ ჰაერში გაფრქვევების ფაქტობრივი რაოდენობის დამდგენი სპეციალური გამომ-საკონტროლო აპარატურის სტანდარტული ჩამონათვალისა და დაბინძურების სტაციონარული წყაროებიდან ტექნოლოგიური პროცესების მიხედვით ატმოსფერულ ჰაერში გაფრქვევების ფაქტობრივი რაოდენობის საანგარიშო მეთოდიკის შესახებ ტექნიკური რეგლამენტის დამტკიცების თაობაზე“.
8. «Методическим пособием по расчету, нормированию и контролю выбросов загрязняющих веществ в атмосферный воздух», СПб., 2012.
9. Расчет выбросов загрязняющих веществ при проведении горных работ в соответствии с «Методикой расчета вредных выбросов (сбросов) для комплекса оборудования открытых горных работ (на основе удельных показателей)»: Люберцы, 1999.
10. Расчет выбросов пыли от земляных работ произведен по «Методическому пособию по расчету выбросов от неорганизованных источников в промышленности строительных материалов», Новороссийск, 2002.
11. Методика проведения инвентаризации выбросов загрязняющих веществ в атмосферу для баз дорожной техники (расчетным методом). М, 1998
12. УПРЗА ЭКОЛОГ, версия 4.00 ФИРМА "ИНТЕГРАЛ" Санкт-Петербург 2016г.
13. მონოგრაფია „საქართველოს ლანდშაფტების სივრცე-დროითი ანალიზი“ (დალი ნიკოლაიშვილი; ივ. ჯავახიშვილის სახ. თსუ. - [თბ.], 2009.);
14. ლ. მარუაშვილი, საქართველოს ფიზიკური გეოგრაფია, ნაწ. 1. გამომცემლობა „მეცნიერება“, 1969, თბილისი.
15. ლ. მარუაშვილი, საქართველოს ფიზიკური გეოგრაფია, ნაწ. 2. გამომცემლობა „მეცნიერება“, 1970, თბილისი.
16. პნ 01.05-08 დაპროექტების ნორმების - „სამშენებლო კლიმატოლოგია“;
17. Бухникашвили А.К. 2004. Материалы к кадастру мелких млекопитающих (Insectivora, Chiroptera, Lagomorpha, Rodentia). // Изд. “Универсал”, Тбилиси: 136 с.
18. Бухникашвили А.К., Кандауров А.С., Натрадзе И.М. 2004. Находки рукокрылых в Грузии за последние 140 лет // "Plecotus" М, № 7: 41-57.
19. Gurielidze Z. 1997. Middle and Large Mammals // In book: Chatwin, M.E., Kikodze, D., Svanidze, T., Chikvaidze, J., Gvritishvili, M., and Tarkhishvili, D.N. (Eds.), Georgian Country Biological Diversity Study Report. Tbilisi, Georgia : 74-82. (in Georgian and English).
20. Джанашвили А.Г. 1963. Животный мир Грузии. т. III. Позвоночные // Изд. Ун-та, Тбилиси: (гр)
21. ბაქრაძე, დ., „არქეოლოგიური მოგზაურობა გურიასა და აჭარაში“, გვ. 49, 59 — ბათუმი, „საბჭოთა აჭარა“, 1987
22. ქართული საბჭოთა ენციკლოპედია, ტ. 9, თბ., 1985. —გვ. 628.
23. ი. სიხარულიძე, „აჭარის მატერიალური კულტურის ძეგლები“, თბ., 1962, გვ. 41;
24. ბ.ბოლქვაძე, თ, ბაკურაძე, დ.ბარათაშვილი, 2015. Nova Publisher Lagoons habitats and species, human impacts, ecological effects, 2013, <https://www.novapublishers.com/> ISBN 978-952-11-4106-5 (pbk)

25. მაჭუტაძე ი., 2009, კოლხეთის ტორფნარების მცენარეულობა, სადოსერტაციო შრომა, 220 გვ
26. Lakushenko D., Tokaryuk A., Matchutadze I. 2016, Invasive Beach Vitex (*Vitex rotundifolia*) on coastal dunes of Kolkheti lowland (Georgia), Book of abstracts of the 2nd Croatian Symposium on invasive species. Zagreb, Croatia, 21-22 November Zagreb, 2016. – P. 72
27. Bolqvadze B., Matchutadze, 2016., A study of freshwater pond taxa *Marsilea quadrifolia* & *Salvinia natans* in Kolkheti Lowland Black Sea Coastline, 2016, IJCRR. 2016; 8(15): 23-26
28. Bolqvadze B., Matchutadze N, davitashvili N., 2016. The Study of Freshwater Pond Taxa *Marsilea quadrifolia* & *Salvinia natans* in Kolkheti Lowland Black Sea Coastline., 2017, საქართველოს მეცნიერებათა ეროვნული აკადემიის მოამბე ტომი 19, 2 10
29. Matchutadze I., Bolqvadze B., 2016., Rare and endangered plant species of Kolkheti Lowland World Biodiversity Congress Shri-Lanka
30. I. Matchutadze¹, T. Bakuradze², *, T. Tcheishvili³, B. Bolqvadze⁴, Vegetation of Colchis Mires, 2016, EARTH Science publishing group Volume 4, Issue 5-1
31. Kevin G. Smith, Violeta Barrios, William R.T. Darwall Nature... George Nakhutsrishvili (Georgia), Halil Çakan (Turkey), Hamid Reza Esmaili (Iran), Hossein Akhiani (Iran), Ian Harrison (USA), Izolda Matchutadze (Georgia), The status and distribution of freshwater biodiversity in the Eastern Mediterranean, IUCN Red List
32. Izolda Matchutadze, Merab Tsinaridze, Tsiklauri, 2013 IUCN globally critically endangered woody plant species of relict forest of Kolkheti lowland, 2013, The Biodiversity of Georgia's Forests. International Caucasian Forestry Symposium <https://ekonfrans.artvin.edu.tr/index.php/ICFS/IC> გვ. 365-3763

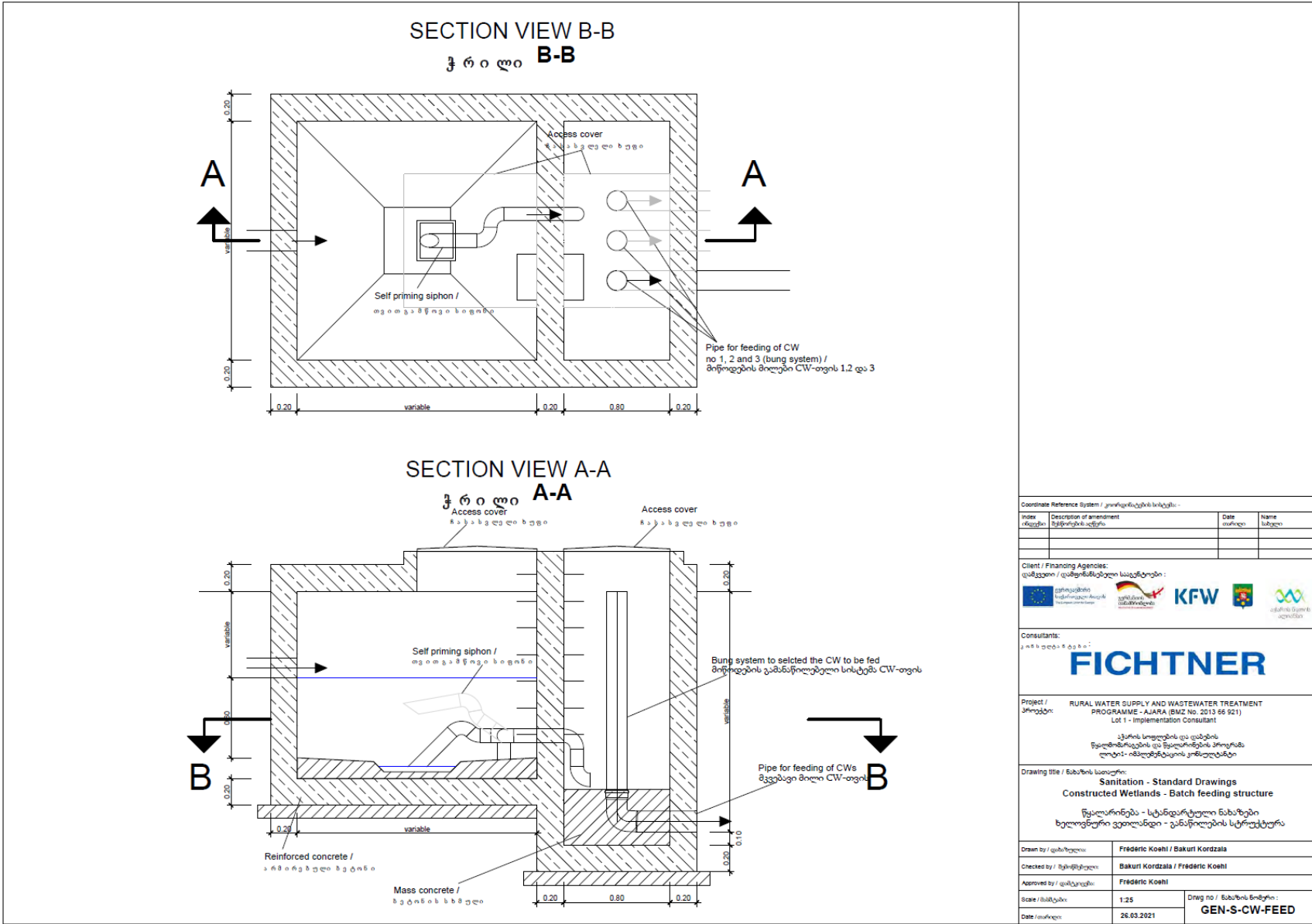
13 დანართები

დანართი 1. წინასწარი წმენდა (სკრინინგი) გეგმა და ჭრილი

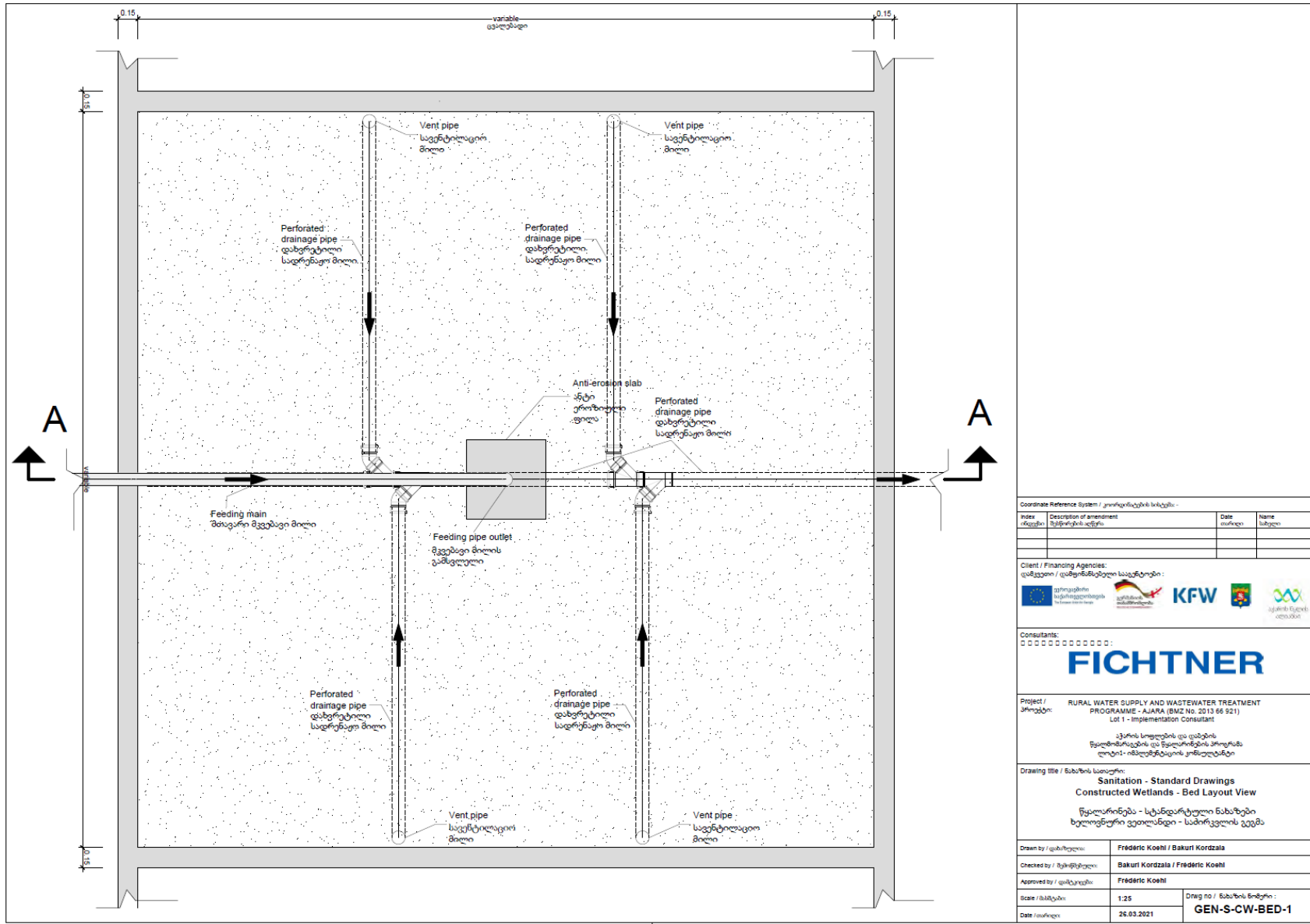


CW უჯრედების კვების სისტემის გეგმა და ჭრილი

Coordinate Reference system / კოორდინატების სისტემა			
Index / რიგითი	Description of amendment / ცვლილების აღწერა	Date / თარიღი	Name / სახელი
Client / Financing Agencies: დამკვეთი / დაფინანსებელი სააგენტოები			
Consultants: კონსულტანტები			
FICHTNER			
Project / პროექტი: RURAL WATER SUPPLY AND WASTEWATER TREATMENT PROGRAMME - AJARA (BMZ No. 2013 66 921)			
ქარის სფეროსი და დანების წარმოშობისა და წარმოშობის პროგრამა ლიტი - ინფრასტრუქტურის კონსულტანტი			
Drawing title / ნახაზის სათაური: Sanitation - Standard Drawings Constructed Wetlands - Pre-Treatment			
წარმოშობის - სტანდარტული ნახაზები - ხელოვნური ინფილტრაციის ზონა - წინასწარი წმენდა			
Drawn by / დამხატვლი:	Frederic Koehn / Bakuri Kordzala		
Checked by / შემოწმებული:	Bakuri Kordzala / Frederic Koehn		
Approved by / დასტურებული:	Frederic Koehn		
Scale / შაბრები:	1:25	Drawn in / ნახაზის ნომერი:	
Date / თარიღი:	26.03.2021	GEN-S-CW-PRE	

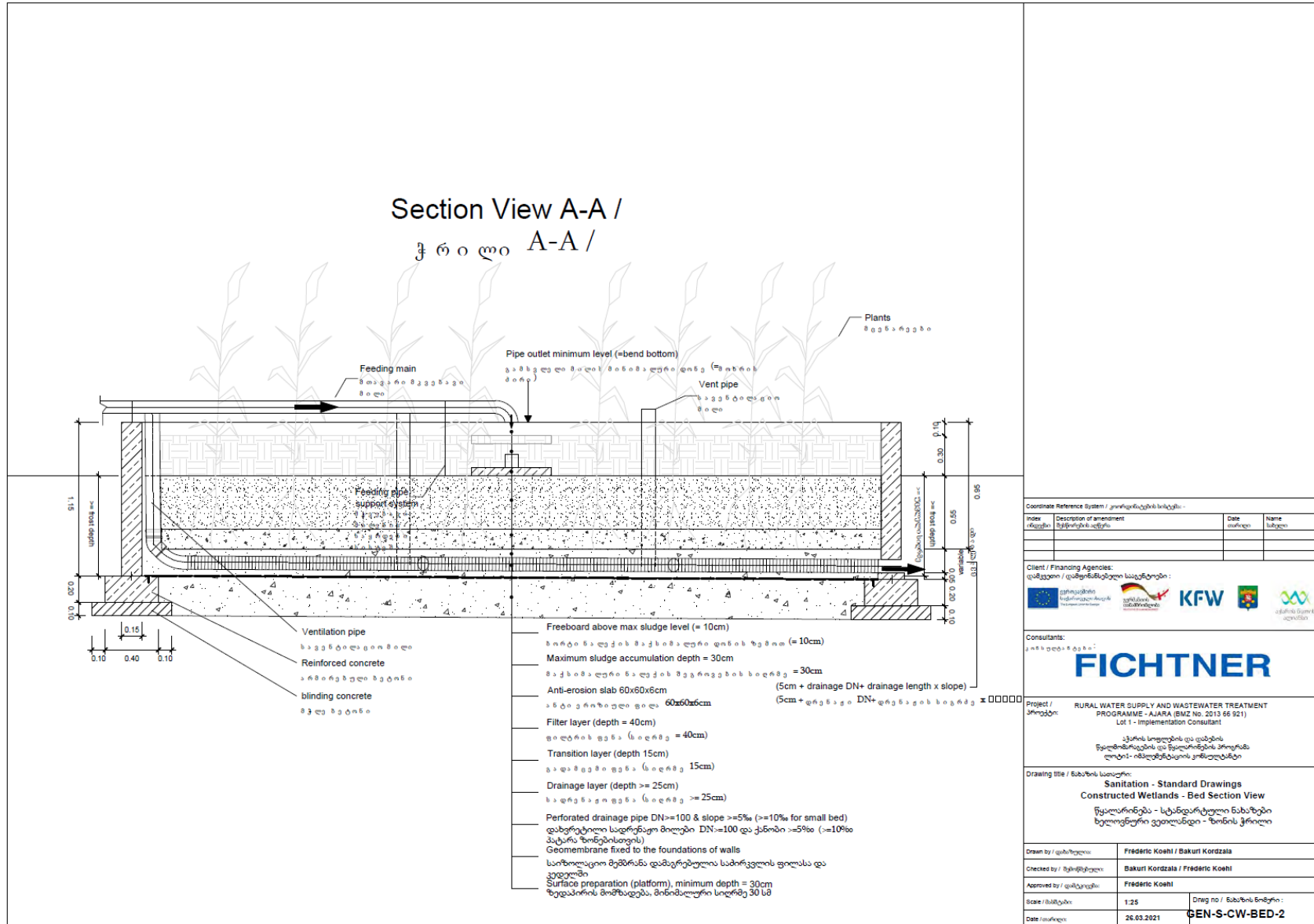


CW უჯრედის საძირკვლის გეგმა

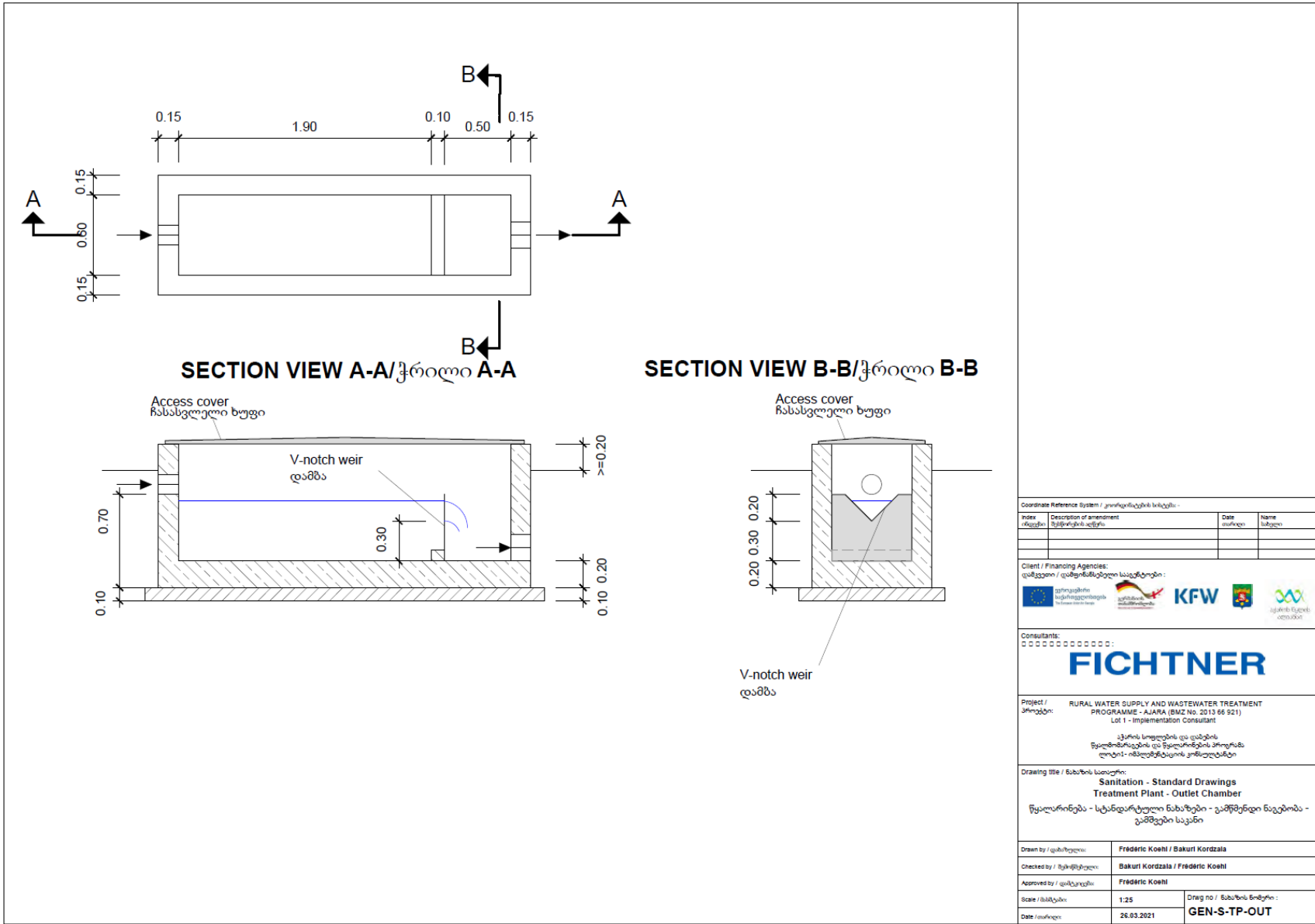


CW უჯრედის ტიპური ჭრილი

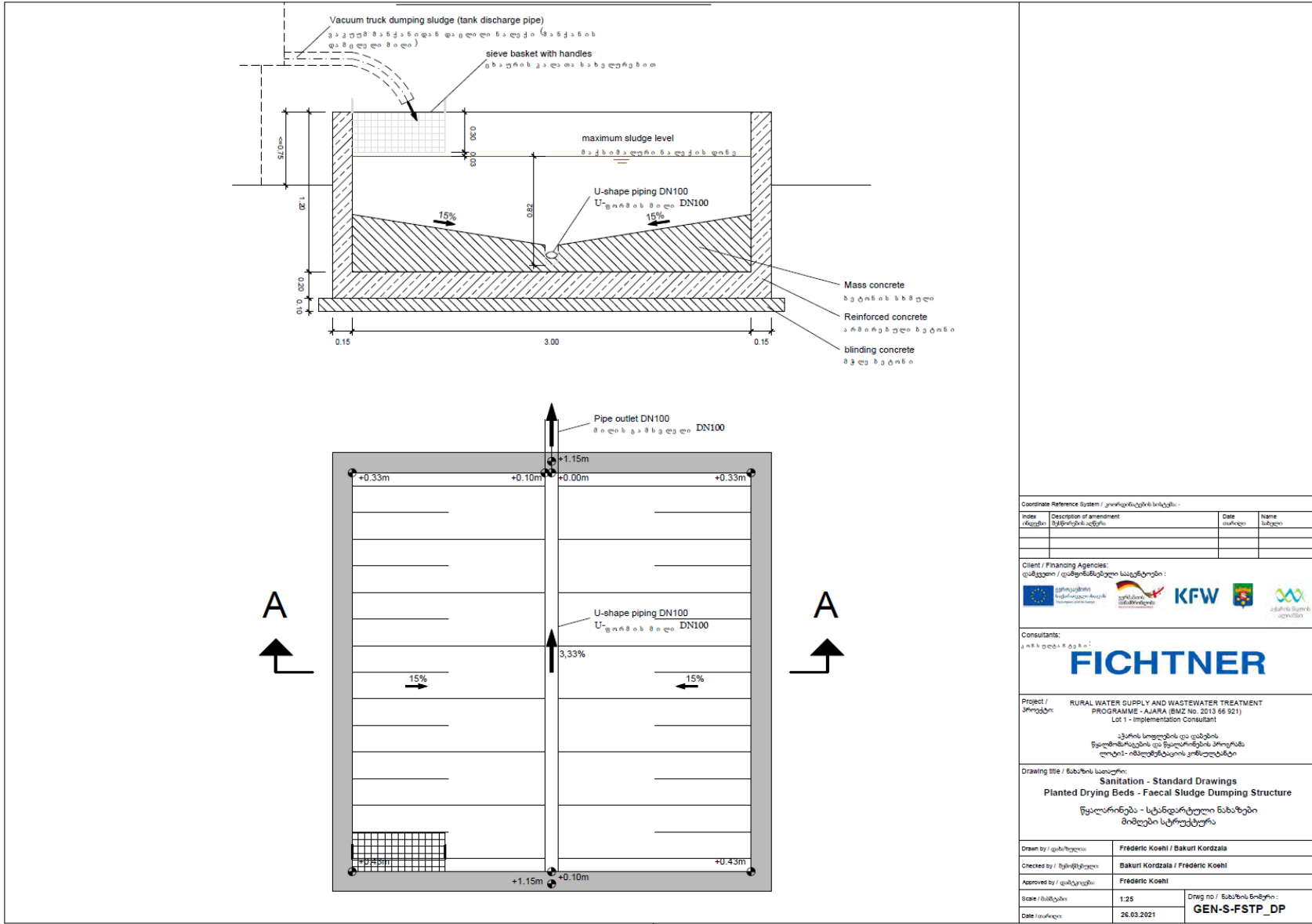
Coordinate Reference System / კოორდინატების სისტემა:			
Index / ინდექსი	Description of amendment / შეცვლის აღწერა	Date / თარიღი	Name / სახელი
Client / Financing Agencies: დამფუძნებელი / დაფინანსებელი სააგენტოები:			
Consultants: FICHTNER			
Project / პროექტი: RURAL WATER SUPPLY AND WASTEWATER TREATMENT PROGRAMME - AJARA (BAZ No. 2313 66 921) Lot 1 - Implementation Consultant			
სკრის სფეროს და დაბნის წყალმომარაგების და წყალსაფრთხის პროგრამა ლოტი-1 - იმპლემენტაციის კონსულტანტი			
Drawing title / ნახაზის სათაური: Sanitation - Standard Drawings Constructed Wetlands - Bed Layout View			
წყარარინება - სტანდარტული ნახაზები ხელოვნური ვეილანგის - საპირველის ეგემა			
Drawn by / დახატულია:	Frédéric Koehl / Bakuri Kordzala		
Checked by / შემოწმებულია:	Bakuri Kordzala / Frédéric Koehl		
Approved by / დასტურდება:	Frédéric Koehl		
Scale / შაბტაბი:	1:25	Draw no / ნახაზის ნომერი: GEN-S-CW-BED-1	
Date / თარიღი:	26.03.2021		



წყალგამკვებები საკნის გეგმა და ჭრილი



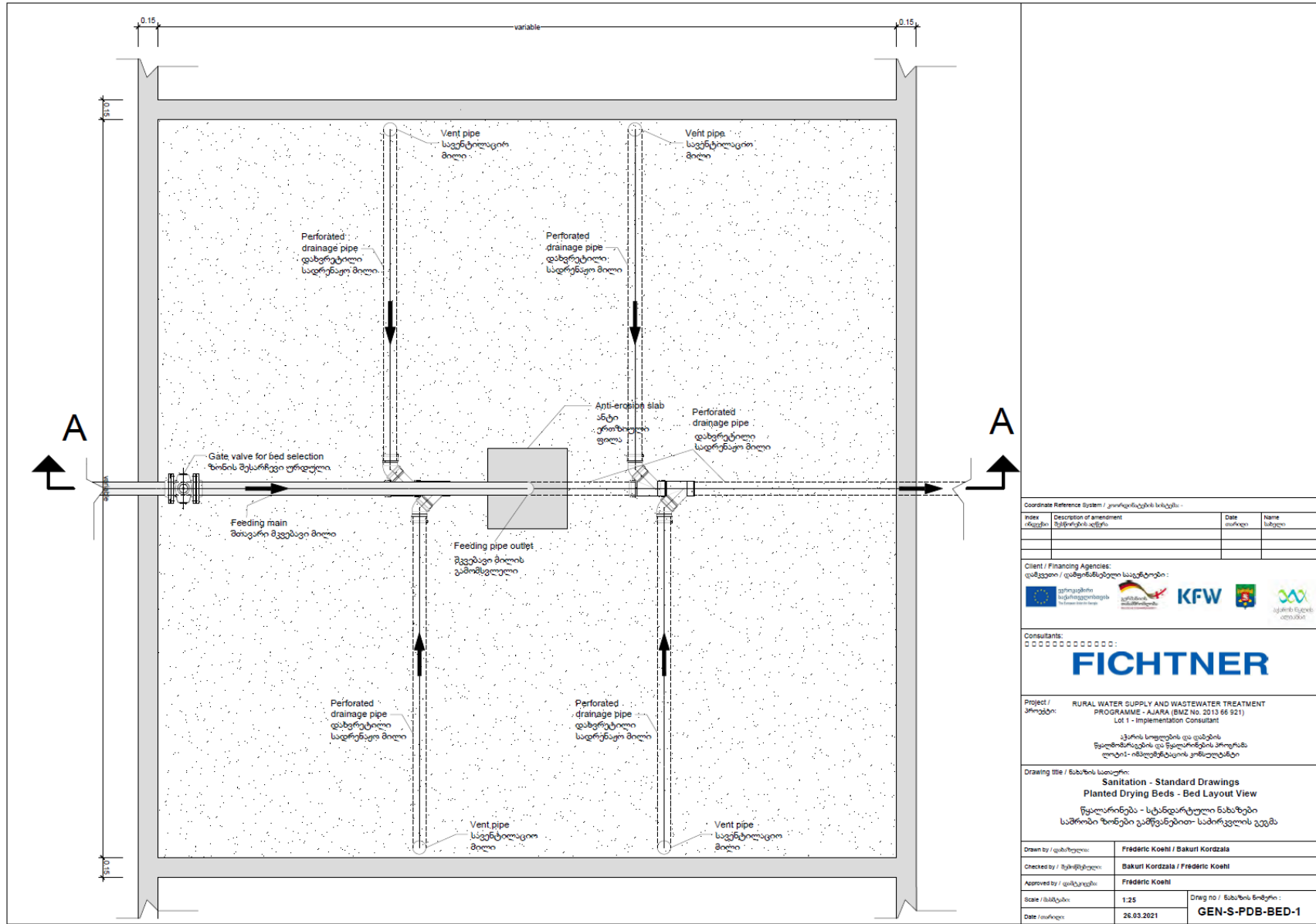
სალამე მოედნის მიმღები სტრუქტურის გეგმა და ჭრილი



C:\Users\koeh\Desktop\GEN_SAN_TP-21043140e-gio\GEN_SAN_TP-21043140e-gio.dwg

სალაშე მოედნის უჯრედის გეგმა


Coordinate Reference System / კოორდინატების სისტემა:			
No.	Description of amendment / ცვლილება / შეცვლის აღწერა	Date / თარიღი	Name / სახელი
Client / Financing Agencies: / დამკვეთი / დაფინანსებელი სააგენტოები:			
Consultants: / კარგადამკვეთი:			
FICHTNER			
Project / პროექტი: RURAL WATER SUPPLY AND WASTEWATER TREATMENT PROGRAMME - AJARA (BAG No. 2010.06.021) Lot 1 - Implementation Consultant			
<p>სკრის სოფლის და ეკანის წყალმომარაგების და წყალმომარაგების პროგრამა ლოტი-1 იმპლემენტაციის კონსულტანტი</p>			
Drawing title / სახაზის სათაური: Sanitation - Standard Drawings Planted Drying Beds - Faecal Sludge Dumping Structure			
წყალარინება - სტანდარტული ნასაზები მიმღები სტრუქტურა			
Drawn by / დამხატული:	Frederic Koehli / Bakuri Kordzala		
Checked by / შემოწმებული:	Bakuri Kordzala / Frederic Koehli		
Approved by / დამტკიცებული:	Frederic Koehli		
Scale / შაბტაბი:	1:25	Dwg no / სახაზის ნომერი: GEN-S-FSTP_DP	
Date / თარიღი:	26.03.2021		



Coordinate Reference System / კოორდინატების სისტემა			
Index / რიგვენი	Description of amendment / შეცვლების აღწერა	Date / თარიღი	Name / სახელი
Client / Financing Agencies: დამკვეთი / დაფინანსებელი სააგენტოები:			
Consultants: FICHTNER			
Project / პროექტი: RURAL WATER SUPPLY AND WASTEWATER TREATMENT PROGRAMME - AJARA (BMZ No. 2013 66 921) Lot 1 - Implementation Consultant			
<p>პროექტის სოფლების და დაბნობის წყალმომარაგების და წყალსაფრთხის პროგრამა ლოტი-1-იმპლემენტაციის კონსულტანტი</p>			
Drawing title / ნახაზის სათაური: Sanitation - Standard Drawings Planted Drying Beds - Bed Layout View			
წყობარინება - სტანდარტული ნახაზები საშრობი ზონები გაშენებული-სამირველს ედგმა			
Drawn by / დახატული:	Frédéric Koehl / Bakuri Kordzala		
Checked by / შემოწმებული:	Bakuri Kordzala / Frédéric Koehl		
Approved by / დასტურებული:	Frédéric Koehl		
Scale / შპატები:	1:25	Draw no / ნახაზის ნომერი: GEN-S-PDB-BED-1	
Date / თარიღი:	26.03.2021		

სალამე მოედნის ჭრილი

Section View A-A / ქრილი A-A



Coordinate Reference System / კოორდინატების სისტემა			
Index / ინდექსი	Description of amendment / შეცვრების აღწერა	Date / თარიღი	Name / სახელი
Client / Financing Agencies: დამკვედი / დამფინანსებელი სააგენტოები:			
Consultants: □□□□□□□□□□□□□□			
FICHTNER			
Project / პროექტი	RURAL WATER SUPPLY AND WASTEWATER TREATMENT PROGRAMME - AJARA (BMZ No. 2213 56 921) Lot 1 - Implementation Consultant		
ქარის სოფლების და დაბნობის წყალმარაგების და წყალსარეწის პროგრამა ლოტი-1- იმპლემენტაციის კონსულტანტი			
Drawing title / სახეხის სათაური: Sanitation - Standard Drawings Planted Drying Beds - Bed Section View			
წყალსარეწა - სტანდარტული ნახაზები სანრობი ზონები გამწვანებით- ზონის ქრილი			
Drawn by / დახატულია	Frédéric Koehl / Bakuri Kordzala		
Checked by / შემოწმებულია	Bakuri Kordzala / Frédéric Koehl		
Approved by / დატკბულია	Frédéric Koehl		
Scale / შკალა	1:25	Drawg no / სახეხის ნომერი: GEN-S-PDB-BED-2	
Date / თარიღი	26.03.2021		

13.1 დანართი 1. ჭაბურღილის ლითოლოგიური სვეტი და გრუნტების ლაბორატორიული გამოკვლევის შედეგები

ჭაბურღილი № SH-4-1								
ჭაბურღილის პირის პირობითი ნიშნული 391.30								
ფენის ნომერი	ფენის ძირის სიღრმე (მ)	ფენის ძირის აბსოლუტური (პირობითი) ნიშნული (მ)	ფენის სიმაკლავარე (მ)	ბრუნტის ნიშნულის აღების სიღრმე (მ)	ბრუნტის წყლუბის ღონე		ლითოლოგიური სიმბოლო (ჭრილი)	შრის აღწერა
					გამოწმება (მ)	გამწარება (მ)		
1	2	3	4	5	6	7	8	9
1	0,5	390.80	0,5	1,5 o-----			II=III=III=II	ნიადაგის ფენა
2	2,5	388.80	2,0					თიხნარი მქარაპლასტიკური კონსისტენციის, კენჭვის ჩანართებით 40%-მდე
3	6,0	385.30	3,5					ალუვიური გენეზისის კენჭნარი ხრეშისა და ქვიშის შემავსებლით

შ.პ.ს. „ TGG “	პროექტის დასახელება: აჭარის სოფლებისა და დაკვის წყალმომარაგების და წყალარინების პროგრამა (შუახევი).	შემსრულებელი: ინჟინერ-გეოლოგი ა. ნობოშაძე
---------------------------	---	--

ჯაბურდოლი № SH-4-2

ჯაბურდოლის პირის პირობითი ნიშნული 392.50

ფენის ნომერი	ფენის ძირის სიღრმე (მ)	ფენის ძირის აბსოლუტური (პირობითი) ნიშნული (მ)	ფენის სიმკვარვე (მ)	ბრუნტის ნიშნულის აღების სიღრმე (მ)	ბრუნტის წყლის დონე		ლითოლოგიური სიმბოლო (ფორლი)	შრის აღწერა		
					გამონაწერა (მ)	გამწარება (მ)				
1	2	3	4	5	6	7	8	9		
1	0,5	392.00	0,5	3,0 0-----			II=III=III=II	ნიადაგის ფენა		
2	3,5	389.00	3,0				0-----			თიხნარი მყარპლასტიკური კონსისტენციის, კენჭების ჩანართებით 40%-მდე
3	6,0	386.50	2,5				5,5 0-----			ალუვიური გენეზისის კენჭნარი ხრქვისა და ქვიშის შემავსებლით

შ.პ.ს. „ TGG “	პროექტის დასახელება: აჭარის სოფლებისა და დაბაის წყალმომარაგების და წყალარინების პროგრამა (შუახევი).	შემსრულებელი: ინჟინერ-გეოლოგი ა. ჩოგოვანი
---------------------------	---	--

ჯაბურდო № SH-4-3

ჯაბურდოს პირის პირობითი ნომერი 393.00

ფენის ნომერი	ფენის ძირის სიღრმე (მ)	ფენის ძირის აბსოლუტური (პირობითი) ნომერი (მ)	ფენის სიმაღლე (მ)	ბრუნტის ნიშნულის აღმოს სიღრმე (მ)	ბრუნტის წყლის დონე		ლიტოლოგიური სიმბოლო (პროლი)	შრის აღწერა		
					ბაზონა (მ)	ბაზონა (მ)				
1	2	3	4	5	6	7	8	9		
1	0,5	392.50	0,5	1.0 0-----	1,80	1,80	II=III=III=II	ნიადაგის ფენა		
4	1,2	391.80	0,7				2,5 0-----	2,0		თიხნარი რბილკლასტიკური კონსისტენციის.
2	3,2	389.80	2,0							თიხნარი მჟარკლასტიკური კონსისტენციის, კენჭების ჩანართებით 40%-მდე
3	6,0	387.00	2,8	4.0 0-----			ალუვიური გენეზისის კენჭნარი ხრეშისა და ქვიშის შუამახლობლით			

შ.პ.ს. „ TGG “	პროექტის დასახელება: აჭარის სოფლებისა და დაბების წყალმომარაგების და წყალარინების პროგრამა (შპახეპი).	შემსრულებელი: ინჟინერ-გეოლოგი ა. ჩოგოვაძე
---------------------------	--	--

შპს „ახალი საძვალე-სამშენობლო-სანავიგაციო საინჟინერო გეოლოგიური კვლევების განყოფილება“		ბრუნების ლაბორატორიული გამოკვლევის შედეგები																	გეოტექნიკური ლაბორატორია ძ. თბილისი შარტავას ძ. №43			
გეოლოგიური №	ბაბ. №	სიღრმე	სიღრმის სიღრმე	სიღრმის სიღრმე	ლა. №	პლასტიკობა				სიმკვრივე				შრობის ხარისხი	ფორანოვის კოეფიციენტი		კაპილარული მენისკის სიღრმე	ტენზომეტრი	საინჟინერო მონიტორინგის სიღრმე	წინააღმდეგობა		ბრუნის დასახელება
						W _L	W _p	I _p	W	ρ	ρ _d	ρ _s	n		e	e _L				I _L	S _r	
		მ				%	%	%	%	გ/სმ ³	გ/სმ ³	გ/სმ ³	%	%	%	%	%	გ/სმ ²	კპა			
1	ბაბ. NSH-4-1	1.5	306.	67	0.29	0.17	0.12	20.3	2.02	1.68	2.69	37.6	0.602	0.780	0.28	0.91	0.11	23	39	თიხნარი		
2	ბაბ. NSH-4-2	3.0	306.	68	0.29	0.18	0.11	21.5	2.05	1.69	2.69	37.3	0.594	0.780	0.32	0.97	0.12	24	36	თიხნარი		
3	ბაბ. NSH-4-3	1.0	306.	69	0.30	0.18	0.12	24.2	1.99	1.60	2.70	40.7	0.685	0.810	0.52	0.95	0.07	20	25	თიხნარი		
4	ბაბ. NSH-4-3	2.5	306.	70	0.28	0.18	0.10	20.9	2.01	1.66	2.69	38.2	0.618	0.753	0.29	0.91	0.08	22	37	თიხნარი		

13.2 დანართი 2. ატმოსფერულ ჰაერში მავნე ნივთიერებების გაფრქვევის ანგარიშის პროგრამული ამონაბეჭდი

მშენებლობის ეტაპი

УПРЗА «ЭКОЛОГ», версия 4
Copyright © 1990-2019 ФИРМА «ИНТЕГРАЛ»

საწარმო: შუახევი 2
ქალაქი: დაბა შუახევი
რაიონი: 7, ახალი რაიონი
საწარმოს მისამართი:
შეიმუშავა:

დარგი:
ნორმატიული სანიტარული ზონა: 500 მ
საწყისი მონაცემების შეყვანა: მშენებლობა
განგარიშების ვარიანტი: მშენებლობის პროცესი
საანგარიშო კონსტანტები: E1= 0,01, E2=0,01, E3=0,01, S=999999,99 კვ.კმ.
ანგარიში: Расчет рассеивания по ОНД-86» (лето)
მეტეოროლოგიური პარამეტრები

გარე ჰაერის საშუალო მინიმალური ტემპერატურა ყველაზე ცივი თვისთვის, °C:	0,9
გარე ჰაერის საშუალო მაქსიმალური ტემპერატურა ყველაზე ცხელი თვისთვის, °C:	25
კოეფიციენტი A, დამოკიდებული ატმოსფეროს სტრატეფიკაციის ტემპერატურაზე:	200.
U* – ქარის სიჩქარე მოცემული ადგილმდებარეობისათვის, რომლის გადამეტების განმეორებადობა 5%-ის ფარგლებშია, მ/წმ:	7,8.
ატმოსფერული ჰაერის სიმკვრივე	1,29.
ბგერის სიჩქარე (მ/წმ)	331.

გაფრქვევის წყაროთა პარამეტრები

გათვალისწინებული საკითხები:

"%" - წყარო გათვალისწინებულია ფონის გამორიცხვით;

"+" - წყარო გათვალისწინებულია ფონის გამორიცხვის გარეშე;

"-" - წყარო არ არის გათვალისწინებული და მისი წვლილი არაა შეტანილი ფონში.

მონიშვნის არ არსებობის გამო წყარო არ გაითვალისწინება

წყაროთა ტიპები:

1 - წერტილოვანი; 2 - წრფივი; 3 - არაორგანიზებული; 4 - წერტილოვანი წყაროების ერთობლიობა, გათვალისწინებულია ერთიანი წერტილოვანი წყაროები; 5 - არაორგანიზებული, დროში ცვლადი სიმძლავრის გაფრქვევით; 6 - წერტილოვანი, ქოლგისებური ან ჰორიზონტალურად მიმართული გაფრქვევით; 7 - ქოლგისებური ან ჰორიზონტალურად მიმართული გაფრქვევის მქონე წერტილოვანი წყაროების ერთობლიობა; 8 - ავტომაგისტრალი; 9 - წერტილოვანი ჰორიზონტალური გაფრქვევით; 10 - ჩირაღდანი.

აღრიცხვა ანგარიშისას	წყაროს #	წყაროს დასახელება	ვარიანტი	ტიპი	წყაროს სიმაღ. (მ)	ღიამეტრი (მ)	აირ- ჰაეროვანი ნარევის მოცულ. (მ3)	აირ- ჰაეროვანი ნარევის სიჩქარე (მ/წმ)	აირ- ჰაეროვანი ნარევის სიმკვრივე (კგ/მ3)	აირ- ჰაეროვანი ნარევის ტემპერ. (°C)	წყაროს სიგანე (მ)	გაფრქვევის გადახრა (გრადუსი)		რელიეფის კოეფ.	კოორდინატები			
												კუთხე	მიმართულება		(მ) X1	(მ) Y1	(მ) X2	(მ) Y2
მოედ. # საამქ. # 0																		
+	1	ბულდოზერი	2	3	5	0,000	0,000	0,000	1,290	0,000	10,000	-	-	1	-	0,00	14,50	0,00
ნივთ. კოდი	ნივთიერების სახელი						გაფრქვევა (გ/წმ)	გაფრქვევა (ტ/წლ)	F	ზაფხული Cm/ზდკ			Xm	Um	ზამთარი Cm/ზდკ Xm Um			
0301	აზოტის დიოქსიდი (აზოტის (IV) ოქსიდი)						0,0197827	0,000000	1	0,42	28,500	0,500	0,42	28,500	0,500	0,42	28,500	0,500
0304	აზოტის (II) ოქსიდი (აზოტის ოქსიდი)						0,0032147	0,000000	1	0,03	28,500	0,500	0,03	28,500	0,500	0,03	28,500	0,500
0328	ნახშირბადი (ქვარტლი)						0,0028406	0,000000	1	0,08	28,500	0,500	0,08	28,500	0,500	0,08	28,500	0,500
0330	გოგირდის დიოქსიდი (გოგირდის ანჰიდრიდი)						0,0020878	0,000000	1	0,03	28,500	0,500	0,03	28,500	0,500	0,03	28,500	0,500
0337	ნახშირბადის ოქსიდი						0,0163628	0,000000	1	0,01	28,500	0,500	0,01	28,500	0,500	0,01	28,500	0,500
2732	ნავთის ფრაქცია						0,0046744	0,000000	1	0,02	28,500	0,500	0,02	28,500	0,500	0,02	28,500	0,500
2902	შეწონილი ნაწილაკები						0,0110000	0,000000	3	0,28	14,250	0,500	0,28	14,250	0,500	0,28	14,250	0,500
+	2	ექსკავატორი	3	3	5	0,000	0,000	0,000	1,290	0,000	5,000	-	-	1	-0,50	-	-0,50	-
ნივთ. კოდი	ნივთიერების სახელი						გაფრქვევა (გ/წმ)	გაფრქვევა (ტ/წლ)	F	ზაფხული Cm/ზდკ			Xm	Um	ზამთარი Cm/ზდკ Xm Um			
0301	აზოტის დიოქსიდი (აზოტის (IV) ოქსიდი)						0,0197827	0,000000	1	0,42	28,500	0,500	0,42	28,500	0,500	0,42	28,500	0,500
0304	აზოტის (II) ოქსიდი (აზოტის ოქსიდი)						0,0032147	0,000000	1	0,03	28,500	0,500	0,03	28,500	0,500	0,03	28,500	0,500
0328	ნახშირბადი (ქვარტლი)						0,0028406	0,000000	1	0,08	28,500	0,500	0,08	28,500	0,500	0,08	28,500	0,500
0330	გოგირდის დიოქსიდი (გოგირდის ანჰიდრიდი)						0,0020878	0,000000	1	0,03	28,500	0,500	0,03	28,500	0,500	0,03	28,500	0,500
0337	ნახშირბადის ოქსიდი						0,0163628	0,000000	1	0,01	28,500	0,500	0,01	28,500	0,500	0,01	28,500	0,500

2732	ნავთის ფრაქცია			0,0046744	0,000000	1	0,02	28,500	0,500	0,02	28,500	0,500						
2902	შეწონილი ნაწილაკები			0,0350000	0,000000	3	0,88	14,250	0,500	0,88	14,250	0,500						
+	3	თვითმცლელი	4	3	2	0,000	0,000	0,000	1,290	0,000	5,000	-	-	1	13,50	-8,00	38,00	-
ნივთ. კოდი	ნივთიერების სახელი			გაფრქვევა (გ/წმ)	გაფრქვევა (ტ/წლ)	F	ზაფხული Cm/ზდკ	Xm	Um	ზამთარი Cm/ზდკ	Xm	Um						
0301	აზოტის დიოქსიდი (აზოტის (IV) ოქსიდი)			0,0008889	0,000000	1	0,16	11,400	0,500	0,16	11,400	0,500						
0304	აზოტის (II) ოქსიდი (აზოტის ოქსიდი)			0,0001444	0,000000	1	0,01	11,400	0,500	0,01	11,400	0,500						
0328	ნახშირბადი (ჭვარტლი)			0,0000833	0,000000	1	0,02	11,400	0,500	0,02	11,400	0,500						
0330	გოგირდის დიოქსიდი (გოგირდის ანჰიდრიდი)			0,0001500	0,000000	1	0,02	11,400	0,500	0,02	11,400	0,500						
0337	ნახშირბადის ოქსიდი			0,0016944	0,000000	1	0,01	11,400	0,500	0,01	11,400	0,500						
2732	ნავთის ფრაქცია			0,0002778	0,000000	1	0,01	11,400	0,500	0,01	11,400	0,500						

ემისიები წყაროებიდან ნივთიერებების მიხედვით

წყაროთა ტიპები:

1 - წერტილოვანი; 2 - წრფივი; 3 - არაორგანიზებული; 4 - წერტილოვანი წყაროების ერთობლიობა, გათვლისთვის გაერთიანებული ერთ სიბრტყულ წყაროდ; 5 - არაორგანიზებული, დროში ცვლადი სიმძლავრის გაფრქვევით; 6 - წერტილოვანი, ქოლგისებური ან ჰორიზონტალურად მიმართული გაფრქვევით; 7 - ქოლგისებური ან ჰორიზონტალურად მიმართული გაფრქვევის მქონე წერტილოვანი წყაროების ერთობლიობა; 8 - ავტომაგისტრალი; 9 - წერტილოვანი ჰორიზონტალური გაფრქვევით; 10 - ჩირაღდანა.

ნივთიერება: 0301 აზოტის დიოქსიდი (აზოტის (IV) ოქსიდი)

მოედ. #	საამქ. #	წყაროს #	ტიპი	გაფრქვევა (გ/წმ)	F	ზაფხული			ზამთარი		
						Cm/ზდკ	Xm	Um	Cm/ზდკ	Xm	Um
0	0	1	3	0,0197827	1	0,42	28,500	0,500	0,42	28,500	0,500
0	0	2	3	0,0197827	1	0,42	28,500	0,500	0,42	28,500	0,500
0	0	3	3	0,0008889	1	0,16	11,400	0,500	0,16	11,400	0,500
სულ:				0,0404543		0,99			0,99		

ნივთიერება: 0304 აზოტის (II) ოქსიდი (აზოტის ოქსიდი)

მოედ. #	საამქ. #	წყაროს #	ტიპი	გაფრქვევა (გ/წმ)	F	ზაფხული			ზამთარი		
						Cm/ზდკ	Xm	Um	Cm/ზდკ	Xm	Um
0	0	1	3	0,0032147	1	0,03	28,500	0,500	0,03	28,500	0,500
0	0	2	3	0,0032147	1	0,03	28,500	0,500	0,03	28,500	0,500
0	0	3	3	0,0001444	1	0,01	11,400	0,500	0,01	11,400	0,500
სულ:				0,0065738		0,08			0,08		

ნივთიერება: 0328 ნახშირბადი (ჰვარტლი)

მოედ. #	საამქ. #	წყაროს #	ტიპი	გაფრქვევა (გ/წმ)	F	ზაფხული			ზამთარი		
						Cm/ზდკ	Xm	Um	Cm/ზდკ	Xm	Um
0	0	1	3	0,0028406	1	0,08	28,500	0,500	0,08	28,500	0,500
0	0	2	3	0,0028406	1	0,08	28,500	0,500	0,08	28,500	0,500
0	0	3	3	0,0000833	1	0,02	11,400	0,500	0,02	11,400	0,500
სულ:				0,0057645		0,18			0,18		

ნივთიერება: 0330 გოგირდის დიოქსიდი (გოგირდის ანჰიდრიდი)

მოედ. #	საამქ. #	წყაროს #	ტიპი	გაფრქვევა (გ/წმ)	F	ზაფხული			ზამთარი		
						Cm/ზდკ	Xm	Um	Cm/ზდკ	Xm	Um
0	0	1	3	0,0020878	1	0,03	28,500	0,500	0,03	28,500	0,500
0	0	2	3	0,0020878	1	0,03	28,500	0,500	0,03	28,500	0,500
0	0	3	3	0,0001500	1	0,02	11,400	0,500	0,02	11,400	0,500
სულ:				0,0043256		0,07			0,07		

ნივთიერება: 0337 ნახშირბადის ოქსიდი

მოედ. #	საამქ. #	წყაროს #	ტიპი	გაფრქვევა (გ/წმ)	F	ზაფხული			ზამთარი		
						Cm/ზდკ	Xm	Um	Cm/ზდკ	Xm	Um
0	0	1	3	0,0163628	1	0,01	28,500	0,500	0,01	28,500	0,500
0	0	2	3	0,0163628	1	0,01	28,500	0,500	0,01	28,500	0,500
0	0	3	3	0,0016944	1	0,01	11,400	0,500	0,01	11,400	0,500

სულ:	0,0344200		0,04		0,04	
------	-----------	--	------	--	------	--

ნივთიერება: 2732 ნავთის ფრაქცია

მოედ. #	საამქ. #	წყაროს #	ტიპი	გაფრქვევა (გ/წმ)	F	ზაფხული			ზამთარი		
						Cm/ზდკ	Xm	Um	Cm/ზდკ	Xm	Um
0	0	1	3	0,0046744	1	0,02	28,500	0,500	0,02	28,500	0,500
0	0	2	3	0,0046744	1	0,02	28,500	0,500	0,02	28,500	0,500
0	0	3	3	0,0002778	1	0,01	11,400	0,500	0,01	11,400	0,500
სულ:				0,0096266		0,04			0,04		

ნივთიერება: 2902 შეწონილი ნაწილაკები

მოედ. #	საამქ. #	წყაროს #	ტიპი	გაფრქვევა (გ/წმ)	F	ზაფხული			ზამთარი		
						Cm/ზდკ	Xm	Um	Cm/ზდკ	Xm	Um
0	0	1	3	0,0110000	3	0,28	14,250	0,500	0,28	14,250	0,500
0	0	2	3	0,0350000	3	0,88	14,250	0,500	0,88	14,250	0,500
სულ:				0,0460000		1,16			1,16		

წყაროების გაფრქვევა ჯამური ზემოქმედების ჯგუფების მიხედვით

წყაროთა ტიპები:

1 - წერტილოვანი; 2 - წრფივი; 3 - არაორგანიზებული; 4 - წერტილოვანი წყაროების ერთობლიობა, გათვლისთვის გაერთიანებული ერთ სიბრტყულ წყაროდ; 5 - არაორგანიზებული, დროში ცვლადი სიმძლავრის გაფრქვევით; 6 - წერტილოვანი, ქოლგისებური ან ჰორიზონტალურად მიმართული გაფრქვევით; 7 - ქოლგისებური ან ჰორიზონტალურად მიმართული გაფრქვევის მქონე წერტილოვანი წყაროების ერთობლიობა; 8 - ავტომაგისტრალი; 9 - წერტილოვანი ჰორიზონტალური გაფრქვევით; 10 - ჩირაღდანი.

ჯამური ზემოქმედების ჯგუფი: 6204 აზოტის დიოქსიდი, გოგირდის დიოქსიდი

მოედ. #	საამქ. #	წყაროს #	ტიპი	ნივთ. კოდი	გაფრქვევა (გ/წმ)	F	ზაფხული			ზამთარი		
							Cm/ზდკ	Xm	Um	Cm/ზდკ	Xm	Um
0	0	1	3	0301	0,0197827	1	0,42	28,500	0,500	0,42	28,500	0,500
0	0	2	3	0301	0,0197827	1	0,42	28,500	0,500	0,42	28,500	0,500
0	0	3	3	0301	0,0008889	1	0,16	11,400	0,500	0,16	11,400	0,500
0	0	1	3	0330	0,0020878	1	0,03	28,500	0,500	0,03	28,500	0,500
0	0	2	3	0330	0,0020878	1	0,03	28,500	0,500	0,03	28,500	0,500
0	0	3	3	0330	0,0001500	1	0,02	11,400	0,500	0,02	11,400	0,500
სულ:					0,0447799		0,66			0,66		

ჯამური მნიშვნელობა ჯგუფისთვის გაიანგარიშა არასრული ჯამური კოეფიციენტის გათვალისწინებით

ანგარიში შესრულდა ნივთიერებების (ჯამური ზემოქმედების ჯგუფის) მიხედვით

კოდი	ნივთიერების სახელი	ზღვრულად დასაშვები კონცენტრაცია						ზღვ/სუზდ-ს მაკორექ. კოეფ.*	ფონური კონცენტრაცია	
		მაქსიმალური კონცენტრაციების ანგარიში			საშუალო კონცენტრაციების ანგარიში				გათვალისწინება	ინტერპოლ.
		ტიპი	საცნობარო მნიშვნელობა	ანგარიშისას გამოყენებული	ტიპი	საცნობარო მნიშვნელობა	ანგარიშისას გამოყენებული			
030	აზოტის	ზღვ მაქს.	0,200	0,200	ზღვ	0,040	0,040	1	არა	არა
030	აზოტის (II)	ზღვ მაქს.	0,400	0,400	ზღვ	0,060	0,060	1	არა	არა
032	ნახშირბადი	ზღვ მაქს.	0,150	0,150	ზღვ	0,050	0,050	1	არა	არა
033	გოგირდის დიოქსიდი ერთჯერადი	ზღვ მაქს.	0,350	0,350	ზღვ	0,125	0,125	1	არა	არა
033	ნახშირბადის	ზღვ მაქს.	5,000	5,000	ზღვ	3,000	3,000	1	არა	არა
273	ნავთის ფრაქცია	სუზდ	1,200	1,200	სუზდ	1,200	0,000	1	არა	არა
290	შეწონილი	ზღვ მაქს.	0,500	0,500	ზღვ	0,150	0,150	1	არა	არა
6204	არასრული ჯამური ზემოქმედების ჯგუფი კოეფიციენტით	ჯამური ზემოქმედების ჯგუფი	-	-	ჯამური ზემოქმედების ჯგუფი	-	-	1	არა	არა

*გამოიყენება განსაკუთრებული ნორმატიული მოთხოვნების გამოყენების საჭიროების შემთხვევაში. პარამეტრის "ზღვ/სუზდ შესწორების კოეფიციენტი" მნიშვნელობის ცვლილების შემთხვევაში, რომლის სტანდარტული მნიშვნელობა 1-ია, მაქსიმალური კონცენტრაციის გაანგარიშებული სიდიდეები შედარებული უნდა იქნას არა კოეფიციენტის მნიშვნელობას, არამედ 1-ს.

საანგარიშო მეტეოპარამეტრების გადარჩევა ანგარიშისას

ქარის სიჩქარეთა გადარჩევა სრულდება ავტომატურად

ქარის მიმართულება

სექტორის დასაწყისი	სექტორის დასასრული	ქარის სიჩქარის გადარჩევის ბიჯი
0	360	1

საანგარიშო არეალი

საანგარიშო მოედნები

კოდი	ტიპი	მოედნის სრული აღწერა					ზეგავლენის ზონა (მ)	ბიჯი (მ)		სიმაღლე (მ)
		1-ლი მხარის შუა წერტილის		2-ლი მხარის შუა წერტილის კოორდინატები		სიგანე (მ)		სიგანეზე	სიგრძეზე	
		X	Y	X	Y					
3	სრული	-	-50,00	280,00	-50,00	300,000	0,000	50,000	50,000	2,000

საანგარიშო წერტილები

კოდი	კოორდინატები (მ)		სიმაღლე (მ)	წერტილის ტიპი	კომენტარი
	X	Y			
1	62,00	-8,00	2,000	საცხოვრებელი ზონის საზღვარზე	უახლოესი სახლი 40 მ
2	0,00	500,0	2,000	ნორმირებული 500 მ-იანი ზონის საზღვარზე	ჩრდ
3	500,0	0,00	2,000	ნორმირებული 500 მ-იანი ზონის საზღვარზე	აღმ
4	0,00	-	2,000	ნორმირებული 500 მ-იანი ზონის საზღვარზე	სამხრეთი
5	-	0,00	2,000	ნორმირებული 500 მ-იანი ზონის საზღვარზე	დასავლეთი

განგარიშების შედეგები ნივთიერებების მიხედვით
(საანგარიშო მოედნები)

წერტილთა ტიპები:

- 0 - მომხმარებლის საანგარიშო წერტილი
- 1 - წერტილი დაცვის ზონის საზღვარზე
- 2 - წერტილი საწარმო ზონის საზღვარზე
- 3 - წერტილი სანიტარულ-დაცვითი ზონის საზღვარზე
- 4 - საცხოვრებელი ზონის საზღვარზე

ნივთიერება: 0301 აზოტის დიოქსიდი (აზოტის (IV) ოქსიდი)

N	კოორდ. X(მ)	კოორდ. Y(მ)	სიმაღლე (მ)	კონცენტრაცია ზდკ-ს წილი	ქარის მიმარ	ქარის სიჩქ.	ფონი (ზდკ-ს წილი)	ფონი გამორიცხვამდე	წერტილის ტიპი
1	62,00	-8,00	2,00	0,59	273	0,50	0,00	0,00	4
4	0,00	-500,00	2,00	0,04	0	7,80	0,00	0,00	3
3	500,00	0,00	2,00	0,04	269	7,80	0,00	0,00	3
5	-500,00	0,00	2,00	0,04	90	7,80	0,00	0,00	3
2	0,00	500,00	2,00	0,04	180	7,80	0,00	0,00	3

ნივთიერება: 0304 აზოტის (II) ოქსიდი (აზოტის ოქსიდი)

N	კოორდ. X(მ)	კოორდ. Y(მ)	სიმაღლე (მ)	კონცენტრაცია ზდკ-ს წილი	ქარის მიმარ	ქარის სიჩქ.	ფონი (ზდკ-ს წილი)	ფონი გამორიცხვამდე	წერტილის ტიპი
1	62,00	-8,00	2,00	0,05	273	0,50	0,00	0,00	4
4	0,00	-500,00	2,00	3,52E-03	0	7,80	0,00	0,00	3
3	500,00	0,00	2,00	3,51E-03	269	7,80	0,00	0,00	3
5	-500,00	0,00	2,00	3,49E-03	90	7,80	0,00	0,00	3
2	0,00	500,00	2,00	3,45E-03	180	7,80	0,00	0,00	3

ნივთიერება: 0328 ნახშირბადი (ქვარტლი)

N	კოორდ. X(მ)	კოორდ. Y(მ)	სიმაღლე (მ)	კონცენტრაცია ზდკ-ს წილი	ქარის მიმარ	ქარის სიჩქ.	ფონი (ზდკ-ს წილი)	ფონი გამორიცხვამდე	წერტილის ტიპი
1	62,00	-8,00	2,00	0,11	274	0,50	0,00	0,00	4
4	0,00	-500,00	2,00	8,18E-03	0	7,80	0,00	0,00	3
3	500,00	0,00	2,00	8,13E-03	270	7,80	0,00	0,00	3
5	-500,00	0,00	2,00	8,12E-03	90	7,80	0,00	0,00	3
2	0,00	500,00	2,00	8,02E-03	180	7,80	0,00	0,00	3

ნივთიერება: 0330 გოგირდის დიოქსიდი (გოგირდის ანჰიდრიდი)

N	კოორდ. X(მ)	კოორდ. Y(მ)	სიმაღლე (მ)	კონცენტრაცია ზდკ-ს წილი	ქარის მიმარ	ქარის სიჩქ.	ფონი (ზდკ-ს წილი)	ფონი გამორიცხვამდე	წერტილის ტიპი
1	62,00	-8,00	2,00	0,04	273	0,50	0,00	0,00	4
4	0,00	-500,00	2,00	2,68E-03	0	7,80	0,00	0,00	3
3	500,00	0,00	2,00	2,68E-03	269	7,80	0,00	0,00	3
5	-500,00	0,00	2,00	2,65E-03	91	7,80	0,00	0,00	3
2	0,00	500,00	2,00	2,62E-03	180	7,80	0,00	0,00	3

ნივთიერება: 0337 ნახშირბადის ოქსიდი

N	კოორდ. X(მ)	კოორდ. Y(მ)	სიმაღლე (მ)	კონცენტრაცია ზდკ-ს წილი	ქარის მიმარ	ქარის სიჩქ.	ფონი (ზდკ-ს წილი)	ფონი გამორიცხვამდე	წერტილის ტიპი
1	62,00	-8,00	2,00	0,02	272	0,50	0,00	0,00	4

3	500,00	0,00	2,00	1,52E-03	269	7,80	0,00	0,00	3
4	0,00	-500,00	2,00	1,52E-03	0	7,80	0,00	0,00	3
5	-500,00	0,00	2,00	1,50E-03	91	7,80	0,00	0,00	3
2	0,00	500,00	2,00	1,48E-03	180	7,80	0,00	0,00	3

ნივთიერება: 2732 ნავთის ფრაქცია

N	კოორდ. X(მ)	კოორდ. Y(მ)	სიმაღლე (მ)	კონცენტრაცია ზდკ-ს წილი	ქარის მიმართ.	ქარის სიჩქ.	ფონი (ზდკ-ს წილი)	ფონი გამორიცხვამდე	წერტილის ტიპი
1	62,00	-8,00	2,00	0,02	273	0,50	0,00	0,00	4
4	0,00	-500,00	2,00	1,73E-03	0	7,80	0,00	0,00	3
3	500,00	0,00	2,00	1,73E-03	269	7,80	0,00	0,00	3
5	-500,00	0,00	2,00	1,71E-03	90	7,80	0,00	0,00	3
2	0,00	500,00	2,00	1,69E-03	180	7,80	0,00	0,00	3

ნივთიერება: 2902 შეწონილი ნაწილაკები

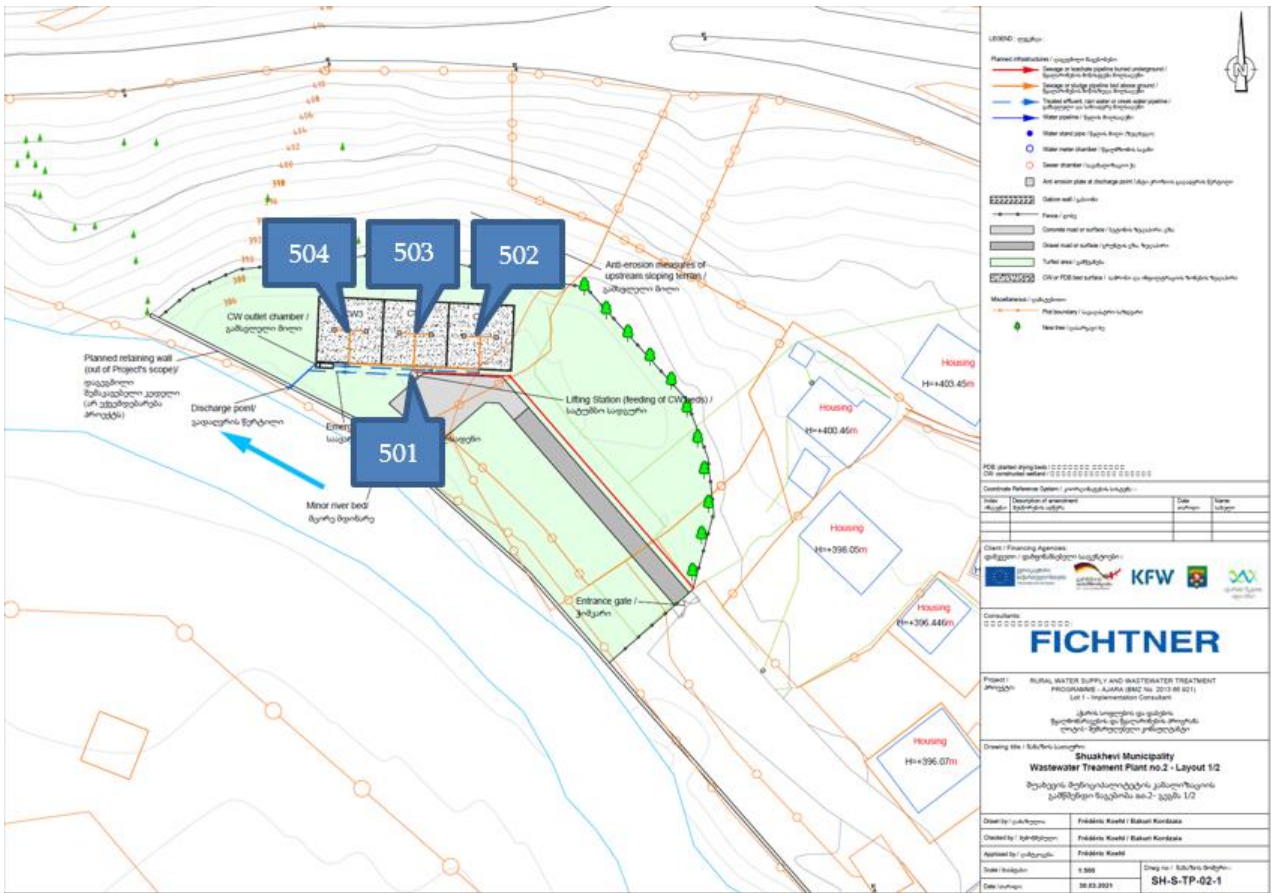
N	კოორდ. X(მ)	კოორდ. Y(მ)	სიმაღლე (მ)	კონცენტრაცია ზდკ-ს წილი	ქარის მიმართ.	ქარის სიჩქ.	ფონი (ზდკ-ს წილი)	ფონი გამორიცხვამდე	წერტილის ტიპი
1	62,00	-8,00	2,00	0,40	272	0,70	0,00	0,00	4
4	0,00	-500,00	2,00	0,02	0	7,80	0,00	0,00	3
5	-500,00	0,00	2,00	0,02	91	7,80	0,00	0,00	3
3	500,00	0,00	2,00	0,02	269	7,80	0,00	0,00	3
2	0,00	500,00	2,00	0,02	180	7,80	0,00	0,00	3

ნივთიერება: 6204 აზოტის დიოქსიდი, გოგირდის დიოქსიდი

N	კოორდ. X(მ)	კოორდ. Y(მ)	სიმაღლე (მ)	კონცენტრაცია ზდკ-ს წილი	ქარის მიმართ.	ქარის სიჩქ.	ფონი (ზდკ-ს წილი)	ფონი გამორიცხვამდე	წერტილის ტიპი
1	62,00	-8,00	2,00	0,39	273	0,50	0,00	0,00	4
4	0,00	-500,00	2,00	0,03	0	7,80	0,00	0,00	3
3	500,00	0,00	2,00	0,03	269	7,80	0,00	0,00	3
5	-500,00	0,00	2,00	0,03	90	7,80	0,00	0,00	3
2	0,00	500,00	2,00	0,03	180	7,80	0,00	0,00	3

ექსპლუატაციის ეტაპი

საწარმოს გენ-გეგმა მავნე ნივთიერებათა გამოყოფის წყაროების დატანით



УПРЗА «ЭКОЛОГ»,
Copyright © 1990-2019 ФИРМА «ИНТЕГРАЛ»

версия

4

საწარმო: შუახევი 2

ქალაქი: დაბა შუახევი

რაიონი: 7, ახალი რაიონი

საწარმოს მისამართი:

შეიქმნა:

დარგი:

ნორმატიული სანიტარული ზონა: 500 მ

საწყისი მონაცემების შეყვანა: ექსპლუატაცია

განგარიშების ვარიანტი: ექსპლუატაცია

საანგარიშო კონსტანტები: E1= 0,01, E2=0,01, E3=0,01, S=999999,99 კვ.კმ.

ანგარიში: Расчет рассеивания по ОНД-86» (лето)

მეტეოროლოგიური პარამეტრები

გარე ჰაერის საშუალო მინიმალური ტემპერატურა ყველაზე ცივი თვისთვის, °C: 0,9

გარე ჰაერის საშუალო მაქსიმალური ტემპერატურა ყველაზე ცხელი თვისთვის, °C: 25

კოეფიციენტი A, დამოკიდებული ატმოსფეროს სტრატეფიკაციის ტემპერატურაზე: 200.

U* – ქარის სიჩქარე მოცემული ადგილმდებარეობისათვის, რომლის გადამეტების განმეორებადობა 5%-ის ფარგლებშია, მ/წმ: 7,8.

ატმოსფერული ჰაერის სიმკვრივე 1,29.

ბერის სიჩქარე (მ/წმ) 331.

გაფრქვევის წყაროთა პარამეტრები

გათვალისწინებული

საკითხები: წყაროთა

ტიპები:

"%" - წყარო გათვალისწინებულია ფონის გამორიცხვით; "+" - წყარო გათვალისწინებულია ფონის 1 - წერტილოვანი; 2 - წრფივი; 3 - არაორგანიზებული; 4 - წერტილოვანი წყაროების გამორიცხვის გარეშე; "-" - წყარო არ არის გათვალისწინებული და მისი წვლილი არაა შეტანილი ფონში. ერთობლიობა, გათვალისწინებული ერთ სიბრტყულ წყაროდ; 5 - არაორგანიზებული, დროში ცვლადი სიმძლავრის გაფრქვევით; 6 - წერტილოვანი, ქოლგისებური ან ჰორიზონტალურად მიმართული გაფრქვევით; 7 - ქოლგისებური ან ჰორიზონტალურად მიმართული გაფრქვევის მქონე წერტილოვანი წყაროების ერთობლიობა; 8 - ავტომაგისტრალი; 9 - წერტილოვანი ჰორიზონტალური გაფრქვევით; 10 - ჩირაღდანი.

აღრიცხვა ანგარიშისას	წყაროს #	წყაროს დასახელება	ვარიანტი	ტიპი	წყაროს სიმაღ. (მ)	დიამეტრი (მ)	აირ- ჰაეროვანი ნარევის მოცულ.(მ3)	აირ- ჰაეროვანი ნარევის სიჩქარე(მ/წმ)	აირ- ჰაეროვანი ნარევის სიმკვრივე (კგ/მ3)	აირ- ჰაეროვანი ნარევის ტემპერ. (°C)	წყაროს სიგანე (მ)	გაფრქვევის გადახრა (გრადუსი)		კოეფ. რელიეფი	კოორდინატები			
												კუთხე	მიმართულება		(მ) X1	(მ) Y1	(მ) X2	(მ) Y2
მოდ. # საამქ. # 0																		
+	1		1	3	2	0,000			1,290	0,000	2,000	-	-	1	-1,00	-7,00	1,00	-
ნივთ. კოდი	ნივთიერების სახელი					გაფრქვევა (გ/წმ)	გაფრქვევა (ტ/წლ)	F	ზაფხული			ზამთარი						
									Cm/ზდვ	Xm	Um	Cm/ზდვ	Xm	Um				
0301		აზოტის დიოქსიდი (აზოტის (IV) ოქსიდი)				0,0000002	0,000036	1	0,00	11,400	0,500	0,00	11,400	0,500				
0303		ამიაკი				0,0000116	0,000366	1	0,00	11,400	0,500	0,00	11,400	0,500				
0333		დიჰიდროსულფიდი (გოგირდწყალბადი)				0,0000012	0,000038	1	0,01	11,400	0,500	0,01	11,400	0,500				
0337		ნახშირბადის ოქსიდი				0,0000283	0,000893	1	0,00	11,400	0,500	0,00	11,400	0,500				
0410		მეთანი				0,0006790	0,021413	1	0,00	11,400	0,500	0,00	11,400	0,500				
1715		მეთანთიოლი (მეთილმერკაპტანი)				1,1590400E-09	3,655140E-08	1	0,00	11,400	0,500	0,00	11,400	0,500				
1728		ეთანთიოლი (ეთილმერკაპტანი)				8,2695800E-11	2,607900E-09	1	0,00	11,400	0,500	0,00	11,400	0,500				
+	2	უჯრედი 1	2	3	2	0,000	0,000	0,000	1,290	0,000	9,000	-	-	1	10,00	-4,50	10,00	4,50
ნივთ. კოდი	ნივთიერების სახელი					გაფრქვევა (გ/წმ)	გაფრქვევა (ტ/წლ)	F	ზაფხული			ზამთარი						
									Cm/ზდვ	Xm	Um	Cm/ზდვ	Xm	Um				
0301		აზოტის დიოქსიდი (აზოტის (IV) ოქსიდი)				0,0000077	0,000242	1	0,00	11,400	0,500	0,00	11,400	0,500				
0303		ამიაკი				0,0000422	0,001329	1	0,01	11,400	0,500	0,01	11,400	0,500				
0333		დიჰიდროსულფიდი (გოგირდწყალბადი)				0,0000037	0,000118	1	0,02	11,400	0,500	0,02	11,400	0,500				
0337		ნახშირბადის ოქსიდი				0,0001642	0,005180	1	0,00	11,400	0,500	0,00	11,400	0,500				

1715	მეთანთიოლი (მეთილმერკაპტანი)	7,3092400E-09	2,305040E-07	1	0,00	11,400	0,500	0,00	11,400	0,500							
1728	ეთანთიოლი (ეთილმერკაპტანი)	4,7254800E-10	1,490230E-08	1	0,00	11,400	0,500	0,00	11,400	0,500							
+	3 უჯრედი 2	3	3	2	0,000	0,000	0,000	1,290	0,000	9,000	-	-	1	0,00	-4,50	0,00	4,50
ნივთ. კოდი	ნივთიერების სახელი	გაფრქვევა (გ/წმ)	გაფრქვევა (ტ/წლ)	F	ზაფხული			ზამთარი									
					Cm/ზდკ	Xm	Um	Cm/ზდკ	Xm	Um							
0301	აზოტის დიოქსიდი (აზოტის (IV) ოქსიდი)	0,0000077	0,000242	1	0,00	11,400	0,500	0,00	11,400	0,500							
0303	ამიაკი	0,0000422	0,001329	1	0,01	11,400	0,500	0,01	11,400	0,500							
0333	დიჰიდროსულფიდი (გოგირდწყალბადი)	0,0000037	0,000118	1	0,02	11,400	0,500	0,02	11,400	0,500							
0337	ნახშირბადის ოქსიდი	0,0001642	0,005180	1	0,00	11,400	0,500	0,00	11,400	0,500							
0410	მეთანი	0,0006518	0,020556	1	0,00	11,400	0,500	0,00	11,400	0,500							
1715	მეთანთიოლი (მეთილმერკაპტანი)	7,3092400E-09	2,305040E-07	1	0,00	11,400	0,500	0,00	11,400	0,500							
1728	ეთანთიოლი (ეთილმერკაპტანი)	4,7254800E-10	1,490230E-08	1	0,00	11,400	0,500	0,00	11,400	0,500							
+	4 უჯრედი 3	4	3	2	0,000	0,000	0,000	1,290	0,000	9,000	-	-	1	-15,56	-0,24	-6,06	-0,24
ნივთ. კოდი	ნივთიერების სახელი	გაფრქვევა (გ/წმ)	გაფრქვევა (ტ/წლ)	F	ზაფხული			ზამთარი									
					Cm/ზდკ	Xm	Um	Cm/ზდკ	Xm	Um							
0301	აზოტის დიოქსიდი (აზოტის (IV) ოქსიდი)	0,0000077	0,000242	1	0,00	11,400	0,500	0,00	11,400	0,500							
0303	ამიაკი	0,0000422	0,001329	1	0,01	11,400	0,500	0,01	11,400	0,500							
0333	დიჰიდროსულფიდი (გოგირდწყალბადი)	0,0000037	0,000118	1	0,02	11,400	0,500	0,02	11,400	0,500							
0337	ნახშირბადის ოქსიდი	0,0001642	0,005180	1	0,00	11,400	0,500	0,00	11,400	0,500							
0410	მეთანი	0,0006518	0,020556	1	0,00	11,400	0,500	0,00	11,400	0,500							
1715	მეთანთიოლი (მეთილმერკაპტანი)	7,3092400E-09	2,305040E-07	1	0,00	11,400	0,500	0,00	11,400	0,500							
1728	ეთანთიოლი (ეთილმერკაპტანი)	4,7254800E-10	1,490230E-08	1	0,00	11,400	0,500	0,00	11,400	0,500							

ემისიები წყაროებიდან ნივთიერებების მიხედვით

წყაროთა

ტიპები:

1 - წერტილოვანი; 2 - წრფივი; 3 - არაორგანიზებული; 4 - წერტილოვანი წყაროების ერთობლიობა, გათვლისთვის გაერთიანებული ერთ სიბრტყულ წყაროდ; 5 - არაორგანიზებული, დროში ცვლადი სიმძლავრის გაფრქვევით; 6 - წერტილოვანი, ქოლგისებური ან ჰორიზონტალურად მიმართული გაფრქვევით; 7 - ქოლგისებური ან ჰორიზონტალურად მიმართული გაფრქვევის მქონე წერტილოვანი წყაროების ერთობლიობა; 8 - ავტომაგისტრალი; 9 - წერტილოვანი ჰორიზონტალური გაფრქვევით; 10 - ჩირაღდანი.

ნივთიერება: 0301 აზოტის დიოქსიდი (აზოტის (IV) ოქსიდი)

მოედ. #	საამქ. #	წყაროს #	ტიპი	გაფრქვევა (გ/წმ)	F	ზაფხული			ზამთარი		
						Cm/ზდკ	Xm	Um	Cm/ზდკ	Xm	Um
0	0	1	3	0,000002	1	0,00	11,400	0,500	0,00	11,400	0,500
0	0	2	3	0,0000077	1	0,00	11,400	0,500	0,00	11,400	0,500
0	0	3	3	0,0000077	1	0,00	11,400	0,500	0,00	11,400	0,500
0	0	4	3	0,0000077	1	0,00	11,400	0,500	0,00	11,400	0,500
სულ:				0,0000232		0,00			0,00		

ნივთიერება: 0303 ამიაკი

მოედ. #	საამქ. #	წყაროს #	ტიპი	გაფრქვევა (გ/წმ)	F	ზაფხული			ზამთარი		
						Cm/ზდკ	Xm	Um	Cm/ზდკ	Xm	Um
0	0	1	3	0,0000116	1	0,00	11,400	0,500	0,00	11,400	0,500
0	0	2	3	0,0000422	1	0,01	11,400	0,500	0,01	11,400	0,500
0	0	3	3	0,0000422	1	0,01	11,400	0,500	0,01	11,400	0,500
0	0	4	3	0,0000422	1	0,01	11,400	0,500	0,01	11,400	0,500
სულ:				0,0001381		0,02			0,02		

ნივთიერება: 0333 დიჰიდროსულფიდი (გოგირდწყალბადი)

მოედ. #	საამქ. #	წყაროს #	ტიპი	გაფრქვევა (გ/წმ)	F	ზაფხული			ზამთარი		
						Cm/ზდკ	Xm	Um	Cm/ზდკ	Xm	Um
0	0	1	3	0,0000012	1	0,01	11,400	0,500	0,01	11,400	0,500
0	0	2	3	0,0000037	1	0,02	11,400	0,500	0,02	11,400	0,500
0	0	3	3	0,0000037	1	0,02	11,400	0,500	0,02	11,400	0,500
0	0	4	3	0,0000037	1	0,02	11,400	0,500	0,02	11,400	0,500
სულ:				0,0000124		0,06			0,06		

ნივთიერება: 0337 ნახშირბადის ოქსიდი

მოედ. #	საამქ. #	წყაროს #	ტიპი	გაფრქვევა (გ/წმ)	F	ზაფხული			ზამთარი		
						Cm/ზდკ	Xm	Um	Cm/ზდკ	Xm	Um
0	0	1	3	0,0000283	1	0,00	11,400	0,500	0,00	11,400	0,500
0	0	2	3	0,0001642	1	0,00	11,400	0,500	0,00	11,400	0,500
0	0	3	3	0,0001642	1	0,00	11,400	0,500	0,00	11,400	0,500
0	0	4	3	0,0001642	1	0,00	11,400	0,500	0,00	11,400	0,500
სულ:				0,0005211		0,00			0,00		

ნივთიერება: 0410 მეთანი

მოედ. #	საამქ. #	წყაროს #	ტიპი	გაფრქვევა (გ/წმ)	F	ზაფხული			ზამთარი		
						Cm/ზდკ	Xm	Um	Cm/ზდკ	Xm	Um
0	0	1	3	0,0006790	1	0,00	11,400	0,500	0,00	11,400	0,500
0	0	2	3	0,0006518	1	0,00	11,400	0,500	0,00	11,400	0,500
0	0	3	3	0,0006518	1	0,00	11,400	0,500	0,00	11,400	0,500
0	0	4	3	0,0006518	1	0,00	11,400	0,500	0,00	11,400	0,500
სულ:				0,0026345		0,00			0,00		

ნივთიერება: 1715 მეთანთილი (მეთილმერკაპტანი)

მოედ. #	საამქ. #	წყაროს #	ტიპი	გაფრქვევა (გ/წმ)	F	ზაფხული			ზამთარი		
						Cm/ზდკ	Xm	Um	Cm/ზდკ	Xm	Um
0	0	1	3	1,1590400E-09	1	0,00	11,400	0,500	0,00	11,400	0,500
0	0	2	3	7,3092400E-09	1	0,00	11,400	0,500	0,00	11,400	0,500
0	0	3	3	7,3092400E-09	1	0,00	11,400	0,500	0,00	11,400	0,500
0	0	4	3	7,3092400E-09	1	0,00	11,400	0,500	0,00	11,400	0,500
სულ:				0,0000000		0,00			0,00		

ნივთიერება: 1728 ეთანთილი (ეთილმერკაპტანი)

მოედ. #	საამქ. #	წყაროს #	ტიპი	გაფრქვევა (გ/წმ)	F	ზაფხული			ზამთარი		
						Cm/ზდკ	Xm	Um	Cm/ზდკ	Xm	Um
0	0	1	3	8,2695800E-11	1	0,00	11,400	0,500	0,00	11,400	0,500
0	0	2	3	4,7254800E-10	1	0,00	11,400	0,500	0,00	11,400	0,500
0	0	3	3	4,7254800E-10	1	0,00	11,400	0,500	0,00	11,400	0,500
0	0	4	3	4,7254800E-10	1	0,00	11,400	0,500	0,00	11,400	0,500
სულ:				0,0000000		0,00			0,00		

წყაროების გაფრქვევა ჯამური ზემოქმედების ჯგუფების მიხედვით

წყაროთა

ტიპები:

1 - წერტილოვანი; 2 - წრფივი; 3 - არარეგულარული; 4 - წერტილოვანი წყაროების ერთობლიობა, გათვლისთვის გაერთიანებული ერთ სიბრტყულ წყაროდ; 5 - არარეგულარული, დროში ცვლადი სიმძლავრის გაფრქვევით; 6 - წერტილოვანი, ქოლგისებური ან ჰორიზონტალურად მიმართული გაფრქვევით; 7 - ქოლგისებური ან ჰორიზონტალურად მიმართული გაფრქვევის მქონე წერტილოვანი წყაროების ერთობლიობა; 8 - ავტომაგისტრალი; 9 - წერტილოვანი ჰორიზონტალური გაფრქვევით; 10 - ჩირაღდანი.

ჯამური ზემოქმედების ჯგუფი: 6003 ამიაკი, გოგირდწყალბადი

მოედ. #	საამქ. #	წყაროს #	ტიპი	ნივთ. კოდი	გაფრქვევა (გ/წმ)	F	ზაფხული			ზამთარი		
							Cm/ზდკ	Xm	Um	Cm/ზდკ	Xm	Um
0	0	1	3	0303	0,0000116	1	0,00	11,400	0,500	0,00	11,400	0,500
0	0	2	3	0303	0,0000422	1	0,01	11,400	0,500	0,01	11,400	0,500
0	0	3	3	0303	0,0000422	1	0,01	11,400	0,500	0,01	11,400	0,500
0	0	4	3	0303	0,0000422	1	0,01	11,400	0,500	0,01	11,400	0,500
0	0	1	3	0333	0,0000012	1	0,01	11,400	0,500	0,01	11,400	0,500
0	0	2	3	0333	0,0000037	1	0,02	11,400	0,500	0,02	11,400	0,500
0	0	3	3	0333	0,0000037	1	0,02	11,400	0,500	0,02	11,400	0,500
0	0	4	3	0333	0,0000037	1	0,02	11,400	0,500	0,02	11,400	0,500
სულ:					0,0001504		0,08			0,08		

ანგარიში შესრულდა ნივთიერებების (ჯამური ზემოქმედების ჯგუფის) მიხედვით

კოდი	ნივთიერების სახელი	ზღვრულად დასაშვები კონცენტრაცია						შესწორება -ს მაკორექ-კო ქმ.*	ფონური კონცენტრაცია	
		მაქსიმალური კონცენტრაციების ანგარიში			საშუალო კონცენტრაციების ანგარიში				გათვალისწინება	ინტერპოლ.
		ტიპი	საცნობარო მნიშვნელობა	ანგარიშისას გამოყენებული	ტიპი	საცნობარო მნიშვნელობა	ანგარიშისას გამოყენებული			
0303	ამიაკი	ზღვ მაქს. ერთჯ.	0,200	0,200	ზღვ საშ.დღ.	0,040	0,040	1	არა	არა
0333	დიჰიდროსულფიდი (გოგირდწყალბა)	ზღვ მაქს. ერთჯ.	0,008	0,008	ზღვ მაქს. ერთჯ.	0,008	0,000	1	არა	არა
6003	ჯამური ზემოქმედების ჯგუფი: ამიაკი, გოგირდწყალბა დი	ჯამური ზემოქმედების ჯგუფი	-	-	ჯამური ზემოქმედების ჯგუფი	-	-	1	არა	არა

*გამოყენება განსაკუთრებული ნორმატიული მოთხოვნების გამოყენების საჭიროების შემთხვევაში. პარამეტრის "ზღვ/სუზდ შესწორების კოეფიციენტი" მნიშვნელობის ცვლილების შემთხვევაში, რომლის სტანდარტული მნიშვნელობა 1-ია, მაქსიმალური კონცენტრაციის გაანგარიშებული სიდიდეები შედარებული უნდა იქნას არა კოეფიციენტის მნიშვნელობას, არამედ 1-ს.

ნივთიერებები, რომელთა ანგარიშიც არამიზანშეწონილია, ან რომლებიც არ მონაწილეობს ანგარიშში

ანგარიშის მიზანშეწონილობის კრიტერიუმები E3=0.01

კოდი	დასახელება	ჯამი Cm/ზღვ
0301	აზოტის დიოქსიდი (აზოტის (IV) ოქსიდი)	0,00
0337	ნახშირბადის ოქსიდი	0,00
0410	მეთანი	0,00
1715	მეთანთიოლი (მეთილმერკაპტანი)	0,00
1728	ეთანთიოლი (ეთილმერკაპტანი)	0,00

საანგარიშო მეტეოპარამეტრების გადარჩევა ანგარიშისას

ავტომატური გადარჩევა

ქარის სიჩქარეთა გადარჩევა სრულდება ავტომატურად

ქარის მიმართულება

სექტორის დასაწყისი	სექტორის დასასრული	ქარის სიჩქარის გადარჩევის ბიჯი
0	360	1

საანგარიშო არეალი

საანგარიშო მოედნები

კოდი	ტიპი	მოედნის სრული აღწერა					ზეგავლენის ზონა (მ)	ბიჯი (მ)		სიმაღლე (მ)
		1-ლი მხარის შუა წერტილის		2-ლი მხარის შუა წერტილის		სიგანე (მ)		სიგანეზე	სიგრძეზე	
		X	Y	X	Y					
1	ავტომატური	-134,00	0,00	136,00	0,00	250,000	114,000	27,000	25,000	2,000
2	სრული აღწერა	-240,00	-50,00	280,00	-50,00	300,000	0,000	50,000	50,000	2,000

საანგარიშო წერტილები

კოდი	კოორდინატები (მ)		სიმაღლე (მ)	წერტილის ტიპი	კომენტარი
	X	Y			
1	62,00	-8,00	2,000	საცხოვრებელი ზონის საზღვარზე	უახლოესი სახლი 40 მ
2	0,00	500,00	2,000	ნორმირებული 500 მ-იანი ზონის	ჩრდ
3	500,00	0,00	2,000	ნორმირებული 500 მ-იანი ზონის	აღმ
4	0,00	-500,00	2,000	ნორმირებული 500 მ-იანი ზონის	სამხრეთი
5	-500,00	0,00	2,000	ნორმირებული 500 მ-იანი ზონის	დასავლეთი

განგარიშების შედეგები ნივთიერებების მიხედვით(საანგარიშო მოედნები)

წერტილთა

ტიპები:

0 - მომხმარებლის საანგარიშო წერტილი1 - წერტილი დაცვის ზონის საზღვარზე2 - წერტილი საწარმო ზონის საზღვარზე3 - წერტილი სანიტარულ-დაცვითი ზონის საზღვარზე4 - საცხოვრებელი ზონის საზღვარზე5 - განაშენიანების საზღვარზე

ნივთიერება: 0303 ამიაკი

N	კოორდ. x (მ)	კოორდ. Y(მ)	სიმაღლე (მ)	კონცენტრაცია ზღვ-ს წილი	ქარის მიმართ.	ქარის სიჩქ.	ფონი(ზღვ-ს წილი)	ფონი გამორიცხვამდე	წერტილის ტიპი
1	62,00	-8,00	2,00	6.36E-03	277	0,99	0,00	0,00	4
5	-500,00	0,00	2,00	3,14E-04	90	7,80	0,00	0,00	3
3	500,00	0,00	2,00	3.13E-04	270	7,80	0,00	0,00	3
4	0,00	-500,00	2,00	3,10E-04	0	7,80	0,00	0,00	3
2	0,00	500,00	2,00	3.09E-04	180	7,80	0,00	0,00	3

ნივთიერება: 0333 დიჰიდროსულფიდი (გოგირდწყალბადი)

N	კოორდ. x (მ)	კოორდ. Y(მ)	სიმაღლე (მ)	კონცენტრაცია ზღვ-ს წილი	ქარის მიმართ.	ქარის სიჩქ.	ფონი(ზღვ-ს წილი)	ფონი გამორიცხვამდე	წერტილის ტიპი
1	62,00	-8,00	2,00	0,01	277	0,99	0,00	0,00	4
5	-500,00	0,00	2,00	7.03E-04	90	7,80	0,00	0,00	3
3	500,00	0,00	2,00	7.02E-04	270	7,80	0,00	0,00	3
4	0,00	-500,00	2,00	6.96E-04	0	7,80	0,00	0,00	3
2	0,00	500,00	2,00	6.92E-04	180	7,80	0,00	0,00	3

ნივთიერება: 6003 ამიაკი, გოგირდწყალბადი

N	კოორდ. x (მ)	კოორდ. Y(მ)	სიმაღლე (მ)	კონცენტრაცია ზღვ-ს წილი	ქარის მიმართ.	ქარის სიჩქ.	ფონი(ზღვ-ს წილი)	ფონი გამორიცხვამდე	წერტილის ტიპი
1	62,00	-8,00	2,00	0,02	277	0,99	0,00	0,00	4
5	-500,00	0,00	2,00	1.02E-03	90	7,80	0,00	0,00	3
3	500,00	0,00	2,00	1.02E-03	270	7,80	0,00	0,00	3
4	0,00	-500,00	2,00	1,01E-03	0	7,80	0,00	0,00	3
2	0,00	500,00	2,00	1,00E-03	180	7,80	0,00	0,00	3

13.3 დანართი 3. ნარჩენების მართვის გეგმა

შესავალი

წინამდებარე დოკუმენტი წარმოადგენს სს „აჭარის წყლის ალიანსი“-ს მიერ შუახევის მუნიციპალიტეტში დაგეგმილი ჩამდინარე წყლების გამწმენდი ნაგებობისა და საკანალიზაციო სისტემის მშენებლობისა და ექსპლუატაციის პროექტის ფარგლებში წარმოქმნილი ნარჩენების მართვის გეგმას. გეგმა წარმოადგენს ცოცხალ დოკუმენტს და შესაძლებელია საჭიროების მიხედვით მისი კორექტირება სამშენებლო სამუშაოების დაწყებამდე. კორექტირებული გეგმა შეთანხმდება საქართველოს გარემოს დაცვისა და სოფლის მეურნეობის სამინისტროსთან.

დაგეგმილი საქმიანობის განხორციელების პროცესში მოსალოდნელია არასახიფათო და ინერტული ნარჩენების, ასევე სახიფათო ნარჩენების წარმოქმნა. შესაბამისად, შემუშავებულია ნარჩენების მართვის გეგმა, რომელიც შედგება შემდეგი ნაწილებისაგან:

- მიზნები, ამოცანები და განხორციელების გზები;
- ნარჩენების მართვის იერარქია და მიდგომები;

- ინსტიტუციური სისტემა საქართველოში, რომელიც პასუხისმგებელია ნარჩენების მართვაზე და მონიტორინგზე
- ინფორმაცია წარმოქმნილი ნარჩენების შესახებ;
- ინფორმაცია ნარჩენების პრევენციისა და აღდგენისთვის გათვალისწინებული ღონისძიებების შესახებ;
- წარმოქმნილი ნარჩენების სეპარირების მეთოდები;
- ნარჩენების დროებითი განთავსება;
- ნარჩენების ტრანსპორტირება;
- ნარჩენების მეორადი გამოყენების ან/და ნარჩენების დამუშავებისთვის გამოყენებული მეთოდოლოგია;
- ინფორმაცია შესაძლო ქვეკონტრაქტორების შესახებ;
- ნარჩენებთან მოპყრობა;
- ნარჩენების მართვის მონიტორინგი

მიზნები, ამოცანები და განხორციელების გზები

წარმოდგენილი ნარჩენების მართვის გეგმის ამოცანაა გარემოს და ადამიანის ჯანმრთელობის დაცვა, რომელიც მიიღწევა:

1. ნარჩენების წარმოქმნის და მათი უარყოფითი გავლენის პრევენციით ან შემცირებით;
2. ნარჩენების მართვის ეფექტიანი მექანიზმების შექმნით;
3. რესურსების მოხმარებით გამოწვეული ზიანის შემცირებით და რესურსების უფრო ეფექტიანი გამოყენებით.

აღნიშნული ამოცანები მიიღწევა მშენებელი კონტრაქტორის და პროექტის მფლობელის ხელთ არსებული რესურსების (ინფრასტრუქტურული, ადამიანური) სრული მობილიზაციით, რომელთაც უნარი შესწევს შეასრულოს შემდეგი დავალებები:

- ნარჩენების მართვის სფეროში ყველა ქმედება განხორციელდეს საქართველოს ნარჩენების მართვის პოლიტიკის და ნარჩენების მართვის კანონმდებლობის მოთხოვნების შესაბამისად;
- როგორც მშენებლობის, ასევე ოპერირების ეტაპზე შემდგომ დაგვარად თავიდან აიცილოს ან/და შეამციროს ნარჩენების წარმოქმნა
- მშენებლობის და ოპერირების ეტაპზე წარმოქმნილი ნარჩენების იდენტიფიცირება ნარჩენების სახეობების, მახასიათებლებისა და შემადგენლობის მიხედვით (ნარჩენი რომლის იდენტიფიცირება ვერ განხორციელდება ჩაითვლება სახიფათო ნარჩენად);
- ნარჩენების შეგროვების, ტრანსპორტირებისა და დამუშავების დროს მაქსიმალურად უნდა გამოიცილოს გარემოს დაზიანებები, დანაგვიანება და ადამიანის ჯანმრთელობაზე მავნე ზემოქმედება;
- ნარჩენების ტრანსპორტირების შედეგად ნარჩენებით გარემოს დაზიანებების/დანაგვიანების შემთხვევაში ვალდებულია უზრუნველყოს დასუფთავების ღონისძიებების განხორციელება;
- ნარჩენები დასამუშავებლად გადასცეს შესაბამის ობიექტს, რომელსაც აქვს სათანადო ნებართვა ან გავლილი აქვს რეგისტრაცია;
- აილოს პასუხისმგებლობა და გააკონტროლოს კონტრაქტორისათვის გადაცემული ნარჩენების მართვის პროცესი ნარჩენების სრულ აღდგენამდე ან განთავსებამდე.

იმ შემთხვევაში, თუ მშენებელ კონტრაქტორს ან/და პროექტის მფლობელს არ ყოფნის ან არ გააჩნია რესურსები აღნიშნული მოთხოვნების შესასრულებლად იგი ვალდებულია დამატებით მოიზიდოს ადამიანური რესურსები და/ან განაახლოს ინფრასტრუქტურა.

ინსტიტუციური სისტემა საქართველოში, რომელიც პასუხისმგებელია ნარჩენების მართვაზე და მონიტორინგზე

სახელმწიფო სტრუქტურების პასუხისმგებლობა

საქართველოს გარემოს და ბუნებრივი რესურსების დაცვის სამინისტრო წარმოადგენს ძირითად უწყებას, რომელსაც ევალება ნარჩენების მართვის სფეროში სახელმწიფო პოლიტიკის შემუშავება და გატარება. გარემოს და ბუნებრივი რესურსების სამინისტროს კომპეტენციებს განეკუთვნება:

- ა) ნარჩენების მართვის ერთიანი სახელმწიფო პოლიტიკის შემუშავება და განხორციელება;
- ბ) ნარჩენების სახელმწიფო აღრიცხვა და მონაცემთა ბაზის წარმოება;
- გ) ნარჩენების მართვის ეროვნული სტრატეგიისა და ბიოდეგრადირებადი მუნიციპალური ნარჩენების სტრატეგიის შემუშავება;
- დ) ნარჩენების მართვის ეროვნული სამოქმედო გეგმის შემუშავება, მისი განხორციელების კოორდინაცია და ანგარიშის წარდგენა;
- ე) ნარჩენების მართვასთან დაკავშირებულ საქმიანობებზე ნებართვის გაცემა და რეგისტრაციის წარმოება;
- ვ) ნარჩენების პრევენციის, სეპარირების, ხელახალი გამოყენებისა და რეციკლირების ღონისძიებების ხელშეწყობა;
- ზ) ნარჩენების მართვასთან დაკავშირებული სახელმწიფო კონტროლის განხორციელება.

საქართველოს შრომის, ჯანმრთელობისა და სოციალური დაცვის სამინისტრო, გარემოს დაცვისა და სოფლის მეურნეობის სამინისტროსთან ერთად, არეგულირებს და აკონტროლებს სამედიცინო ნარჩენების მართვას კანონმდებლობით დადგენილი წესით.

გარემოს დაცვისა და სოფლის მეურნეობის სამინისტრო, არეგულირებს და ზედამხედველობას უწევს ცხოველური ნარჩენების მართვას კანონმდებლობით დადგენილი წესით.

საქართველოს ეკონომიკისა და მდგრადი განვითარების სამინისტროს სისტემაში შემავალი შესაბამისი დაწესებულება გასცემს ნარჩენების გადაზიდვაზე სატრანსპორტო საშუალების დაშვების მოწმობას.

გარემოს დაცვისა და სოფლის მეურნეობის სამინისტრო, საქართველოს ფინანსთა სამინისტროსთან ერთად არეგულირებს ნარჩენების ტრანსსასაზღვრო გადაზიდვას.

შპს „საქართველოს მყარი ნარჩენების მართვის კომპანია“

მყარი საყოფაცხოვრებო ნარჩენების პოლიგონების მართვა წარმოადგენს საქართველოს ეროვნული, რეგიონული და ადგილობრივი მნიშვნელობის საკითხს. საქართველოს მთავრობამ, მყარი საყოფაცხოვრებო ნარჩენების პოლიგონების მართვა განსაზღვრა, როგორც ერთ-ერთი მწვავე პრობლემა და ამ მიზნით დაიწყო არსებული სისტემის რეფორმირება. ამ რეფორმის ფარგლებში, 2012 წლის 24 აპრილს საქართველოს რეგიონული განვითარებისა და ინფრასტრუქტურის სამინისტროს სისტემაში შეიქმნა შპს „საქართველოს მყარი ნარჩენების მართვის კომპანია“. კომპანიის 100%-იანი წილის მფლობელი სახელმწიფოა. კომპანია მყარი საყოფაცხოვრებო გადანაყრების პოლიგონების მართვას ახორციელებს მთელი საქართველოს მასშტაბით, ქ. თბილისისა და აჭარის ავტონომიური რესპუბლიკის გარდა.

კომპანიის მიზანს წარმოადგენს:

- ნარჩენების განთავსების და გადაამუშავების შედეგად გარემოზე უარყოფითი ზემოქმედების შემცირება;
- ნარჩენების წარმოშობის თავიდან არიდება და მინიმუმამდე დაყვანა;
- პოლიგონებზე ნარჩენების, განსაკუთრებით ორგანული და სახიფათო ნარჩენების შემცირება;

- არსებული პოლიგონების რაოდენობის შემცირება და ეტაპობრივად ყველა პოლიგონის დახურვა, რომელიც არ შეესაბამება ევროკავშირის დირექტივას;
- პოლიგონებზე ნარჩენების მდგრადი, გარემოს თვალსაზრისით უსაფრთხო და ეფექტური განთავსება;
- პოლიგონებზე სეპარაციისა და გადამუშავებისათვის შესაბამისი ინფრასტრუქტურის მოწყობა;
- თანამშრომლების უსაფრთხოების პირობებით და თანამედროვე სამუშაო გარემოთი უზრუნველყოფა;
- მოსახლეობის ცნობიერების ამაღლების საქმიანობების ხელშეწყობა მყარი ნარჩენების მდგრადი მართვის სისტემის ასპექტებზე;
- კომპანიასა და მუნიციპალიტეტებს შორის ეფექტური თანამშრომლობის და გამოცდილების გაზიარების სისტემის უზრუნველყოფა;
- მჭიდრო თანამშრომლობა სხვადასხვა დაინტერესებულ მხარეებთან, მათ შორის სამინისტროებთან, ადგილობრივ მუნიციპალიტეტებთან და სხვა უწყებებთან, რომლებიც პასუხისმგებლები არიან ნარჩენების მართვის სისტემის სხვადასხვა ასპექტებზე;
- ევრო კომისიის დირექტივების დაცვა მყარი ნარჩენების მართვის სფეროში.

კომპანიის მისია:

- არსებულ პოლიგონებზე ნარჩენების მიღების გაუმჯობესება;
- კომპანიის საკუთრებაში არსებული პოლიგონების მოწესრიგება და გამართულ საექსპლუატაციო რეჟიმში მოყვანა;
- პოლიგონებზე განსათავსებელი ნარჩენების აღრიცხვის სისტემის სრულყოფა;
- პოლიგონების მართვისას გარემოზე ზემოქმედების, შრომის უსაფრთხოებისა და ადამიანის ჯანმრთელობის გათვალისწინება, ტექნიკური და ინფრასტრუქტურული ზომების ჩათვლით;
- ახალი რეგიონული სანიტარული პოლიგონებისა და გადამტვირთი სადგურების რაოდენობის განსაზღვრა;
- მაღალი რისკის მქონე პოლიგონების რემედიაცია და დახურვა;
- კომპანიის თანამშრომლების კვალიფიკაციის ამაღლება ნარჩენების მართვის სხვადასხვა საკითხებზე, ტექნიკური, ეკონომიკური, ადმინისტრატიული და იურიდიული საკითხების ჩართვით;
- ხარჯების ამოღების ეფექტური სისტემის შემუშავება;
- მუნიციპალიტეტებთან თანამშრომლობის საშუალებით წყაროზე სეპარაციის, გადამუშავებისა და მეორადი გამოყენების მექანიზმების დანერგვის უზრუნველყოფა.

კერძო სექტორის მონაწილეობა ნარჩენების მართვაში

ნარჩენების მართვის სფეროში სახელმწიფო სტრატეგიის შესაბამისად, სახელმწიფო ბიუჯეტის სახსრები ძირითადად უნდა მოხმარდეს არსებული ნაგავსაყრელების რეაბილიტაცია/კონსერვაციას, ხოლო ახალ პოლიგონებზე და ნარჩენების გადამამუშავებელი საწარმოების შექმნაზე უნდა იზრუნოს კერძო სექტორმა. ნარჩენების მართვის კოდექსის ძალაში შესვლის შემდეგ ქვეყანაში მკვეთრად გაიზარდა იმ კერძო კომპანიების რიცხვი, რომელთაც გააჩნიათ სხვადასხვა სახის ნარჩენების მართვის ლიცენზია.

ნარჩენების მართვის იერარქია და პრინციპები

საქართველოში ნარჩენების მართვის პოლიტიკა და ნარჩენების მართვის სფეროში საქართველოს კანონმდებლობა, ეფუძნება ნარჩენების მართვის შემდეგ იერარქიას¹⁰:

- პრევენცია;
- ხელახალი გამოყენებისთვის მომზადება;
- რეციკლირება;
- სხვა სახის აღდგენა, მათ შორის, ენერჯის აღდგენა;
- განთავსება.

ნარჩენების მართვის იერარქიასთან მიმართებით კონკრეტული ვალდებულებების განსაზღვრისას მხედველობაში უნდა იქნას მიღებული:

- ეკოლოგიური სარგებელი;
- შესაბამისი საუკეთესო ხელმისაწვდომი ტექნიკის გამოყენების ტექნიკური განხორციელებადობა;
- ეკონომიკური მიზანშეწონილობა.

ნარჩენების მართვა უნდა განხორციელდეს გარემოსა და ადამიანის ჯანმრთელობისათვის საფრთხის შექმნის გარეშე, კერძოდ, ისე, რომ ნარჩენების მართვამ¹¹:

- საფრთხე არ შეუქმნას წყალს, ჰაერს, ნიადაგს, ფლორას და ფაუნას;
- არ გამოიწვიოს ზიანი ხმაურითა და სუნით;
- არ მოახდინოს უარყოფითი გავლენა ქვეყნის მთელ ტერიტორიაზე, განსაკუთრებით – დაცულ ტერიტორიებზე და კულტურულ მემკვიდრეობაზე.

ნარჩენების მართვა ხორციელდება შემდეგი პრინციპების გათვალისწინებით:

- „**უსაფრთხოების წინასწარი ზომების მიღების პრინციპი**“ – მიღებული უნდა იქნეს ზომები გარემოსთვის ნარჩენებით გამოწვეული საფრთხის თავიდან ასაცილებლად, მაშინაც კი, თუ არ არსებობს მეცნიერულად დადასტურებული მონაცემები;
- პრინციპი „**დამზინძურებელი იხდის**“ – ნარჩენების წარმომქმნელი ან ნარჩენების მფლობელი ვალდებულია გაიღოს ნარჩენების მართვასთან დაკავშირებული ხარჯები;
- „**სიახლოვის პრინციპი**“ – ნარჩენები უნდა დამუშავდეს ყველაზე ახლოს მდებარე ნარჩენების დამუშავების ობიექტზე, გარემოსდაცვითი და ეკონომიკური ეფექტიანობის გათვალისწინებით;
- „**თვითუზრუნველყოფის პრინციპი**“ – უნდა ჩამოყალიბდეს და ფუნქციონირებდეს მუნიციპალური ნარჩენების განთავსებისა და აღდგენის ობიექტების ინტეგრირებული და ადეკვატური ქსელი.

საქმიანობის განხორციელების პროცესში წარმოქმნილი ნარჩენების სახეობები და მიახლოებითი რაოდენობები

დაგეგმილი საქმიანობის განხორციელების პროცესში მოსალოდნელი ნარჩენების სახეები და მიახლოებითი რაოდენობები მოცემულია ქვემოთ ცხრილში. აღსანიშნავია, რომ ნარჩენების მოცემული რაოდენობა მიახლოებითია. ოპერირების ეტაპზე აღნიშნული ნარჩენების რაოდენობა, უმეტეს შემთხვევაში მჭიდროდაა დაკავშირებული სხვადასხვა სარემონტო, პროფილაქტიკური და გაწმენდითი სამუშაოების ინტენსივობაზე.

¹⁰ ნარჩენების მართვის კოდექსი - მუხლი 4. ნარჩენების მართვის იერარქია

¹¹ ნარჩენების მართვის კოდექსი - მუხლი 5. ნარჩენების მართვის პრინციპები

ცხრილი 1. პროექტის განხორციელების პროცესში მოსალოდნელი ნარჩენების სახეები და მიახლოებითი რაოდენობები

ნარჩენის კოდი	ნარჩენის დასახელება	სახიფათო (დიახ/არა)	სახიფათოობის მახასიათებელი	მშენებლობის პერიოდში წარმოქმნილი ნარჩენების მიახლოებითი რაოდენობა, წლიურად	ექსპლუატაციის პერიოდში ტექნიკური მომსახურების პროცესში წარმოქმნილი ნარჩენების მიახლოებითი რაოდენობა, წლიურად	განთავსების/აღდგენის ოპერაციები	
				2022-2023 წწ	2023-2024-2025 წწ	განთავსების/აღდგენის კოდი	განმარტება
08 01 11*	ნარჩენი საღებავი და ლაქი, რომელიც შეიცავს ორგანულ გამხსნელებს ან სხვა საშიშ ქიმიურ ნივთიერებებს	დიახ	H 6	30-50 კგ/წელ	2-5 კგ/წელ	R2	1. საუკეთესო პრაქტიკა: ნარჩენები ხელშეკრულების საფუძველზე უბრუნდება მწარმოებელს. 2. ნარჩენები გადაეცემა შესაბამისი ნებართვის მქონე კომპანიას.
15 02 02*	ნავთობპროდუქტები თ დაბინძურებული ქსოვილები (საწმენდი ნაჭრები და დამცავი ტანსაცმელი)	დიახ	H 15	30-50 კგ/წელ	2-5 კგ/წელ	D10	ნარჩენები გადაეცემა შესაბამისი ნებართვის მქონე კომპანიას
16 01 17 16 01 18	შავი ლითონები ფერადი ლითონები	არა	-	500-1000 კგ/წელ	-	R4	ჩაბარდება ჯართის მიმღებ პუნქტებში
16 01 19	პლასტმასი	არა	-	10-20 კგ/წელ	-	D1 ან R5	ნარჩენები გადაეცემა შესაბამისი ნებართვის მქონე კომპანიას გადამუშავების მიზნით
17 05 05*	გრუნტი, რომელიც შეიცავს საშიშ ნივთიერებებს (ნავთობის ნახშირწყალბადებით დაბინძურებული ნიადაგი და გრუნტი)	დიახ	H 15	წინასწარ განსაზღვრა შეუძლებელია. დამოკიდებულია დაღვრის მასშტაბებზე		D10	ნარჩენები გადაეცემა შესაბამისი ნებართვის მქონე კომპანიას.
17 05 06	გრუნტი, რომელიც არ	არა	-	5700 მ ³ /წელ	-	D1	გამოყენებული იქნება დაზიანებული და

	გვხდება 17 05 05 პუნქტში (მიწის სამუშაოების დროს მოხსნილი გრუნტი)						ეროზირებული ტერიტორიების ნიველირებისთვის. დაახლოებით 15% (300 მ ³) გაიტანება რეგიონში არსებულ სამშენებლო ნარჩენების ნაგავსაყრელზე,
17 06 05	ასბესტის შემცველი სამშენებლო მასალები	დიახ	H7	დაახლოებით 50-100 კგ/წელ (ზუსტი რაოდენობის განსაზღვრა შეუძლებელია)	-	D1	შესაბამისი წესების დაცვით განთავსდება სამშენებლო ნარჩენების პოლიგონზე
17 09 04	შერეული სამშენებლო და ნრევის შედეგად მიღებული ნარჩენები, რომლებსაც არ ვხვდებით 17 09 01, 17 09 02 და 17 09 03	არა	-	1000-1100 მ ³ /წელ	-	D1	განთავსდება სამშენებლო ნარჩენების პოლიგონზე ან გამოყენებული იქნება დაზიანებული და ეროზირებული ტერიტორიების ნიველირებისთვის
19 08 01	სკრინინგები	არა	-	-	3-5 მ ³ /წელ	D1	განთავსდება საყოფაცხოვრებო ნარჩენების პოლიგონზე
19 08 05	ურბანულ/დასახლებულ პუნქტებში ჩამდინარე წყლების გადამუშავების შედეგად წარმოქმნილი ნალექები (გამომშრალი და სტაბილიზირებული ლამი) ¹²	არა	-	-	25,6 მ ³ /წელ (ნარჩენები გატანილი იქნება 5-10 წლის გასვლის შემდგომ - იხ. გზმ-ს ანგარიშის პარაგრაფი 3.4.)	D1	განთავსდება საყოფაცხოვრებო ნარჩენების პოლიგონზე
20 03 01	შერეული მუნიციპალური ნარჩენები	არა	-	20 მ ³ /წელ	1-2 მ ³ /წელ	D1	საყოფაცხოვრებო ნარჩენები შეგროვდება ამისათვის სპეციალური მარკირების მქონე დახურულ კონტეინერებში. სამშენებლო მოედნებზე დაგროვილი საყოფაცხოვრებო ნარჩენების გატანა მოხდება ადგილობრივ ნაგავსაყრელზე.

¹² შენიშვნა: გასათვალისწინებელია, რომ პროექტის მიხედვით ლამის სტაბილიზაცია და ამ ტიპის ნარჩენების წარმოქმნა ხდება 5-10 წლის განმავლობაში. გამწმენდი ნაგებობის ექსპლუატაციაში გასვლიდან უახლოესი 3 წლის განმავლობაში (ნარჩენების მართვის გეგმის 3-წლიანი მოქმედების ვადაში) ამ ტიპის ნარჩენების გატანა არ მოხდება. შესაბამისად ამ ტიპის ნარჩენების მართვის საკითხები დაზუსტებული იქნება განახლებულ ნარჩენების მართვის გეგმაში

ნარჩენების მართვის პროცედურები

ნარჩენებთან უსაფრთხო მოპყრობის ზოგადი მოთხოვნები

1. პერსონალს, რომელიც დაკავებულია ნარჩენების მართვის სფეროში (შეგროვება, შენახვა, ტრანსპორტირება, მიღება/ჩაბარება) უნდა ჰქონდეს გავლილი შესაბამისი სწავლება შრომის დაცვის და პროფესიული უსაფრთხოების საკითხებში.
2. პერსონალი უზრუნველყოფილი უნდა იყოს სპეცტანსაცმლით, ფეხსაცმლით და ინდივიდუალური დაცვის საშუალებებით. საჭიროების შემთხვევაში პერსონალის ტანსაცმელი ექვემდებარება სპეციალურ დამუშავებას, განსაკუთრებით სახიფათო ნარჩენებთან დაკავშირებულ ოპერაციების შესრულების შემდეგ.
3. პერსონალს უნდა შეეძლოს პირველადი დახმარების აღმოჩენა მოწამვლის ან ტრავმების შემთხვევაში ნარჩენებთან მუშაობის დროს.
4. სამუშაოზე არ დაიშვება პირი, რომელსაც არ აქვს გავლილი შესაბამისი მომზადება, არა აქვს სპეცტანსაცმელი, ასევე ავადმყოფობის ნიშნების არსებობის შემთხვევაში.
5. ნარჩენების შეგროვების ადგილზე დაუშვებელია დადგენილ ნორმაზე მეტი რაოდენობის ნარჩენების განთავსება. დაუშვებელია ნარჩენების განთავსება ნაპერწკლის და სითბოწარმომქნელ წყაროებთან ახლოს.
6. ნარჩენების რამდენიმე სახის ერთად განთავსების დროს გათვალისწინებული უნდა იყოს მათი შეთავსებადობა.
7. საწარმოო ნარჩენების დაგროვების ადგილებში დაუშვებელია უცხო საგნების, პირადი ტანსაცმლის, სპეცტანსაცმლის, ინდ. დაცვის საშუალებების შენახვა, ასევე სასტიკად იკრძალება საკვების მიღება.
8. საწარმოო ნარჩენებთან მუშაობის დროს საჭიროა პირადი ჰიგიენის წესების მკაცრი დაცვა, ჭამის წინ და მუშაობის დასრულების შემდეგ აუცილებელია ხელების დაბანა საპნით და თბილი წყლით.
9. მოწამვლის ნიშნების შემთხვევაში, სამუშაო უნდა შეწყდეს და პირმა უნდა მიმართოს უახლოეს სამედიცინო პუნქტს და შეატყობინოს ამ შემთხვევაზე სტრუქტურული ერთეულის ხელმძღვანელობას.
10. ხანძარსა ხიფათო ნარჩენების შეგროვების ადგილები აღჭურვილი უნდა იქნას ხანძარქრობის საშუალებებით. ამ სახის ნარჩენების განთავსების ადგილებში სასტიკად იკრძალება მოწევა და ღია ცეცხლით სარგებლობა.
11. პერსონალმა უნდა იცოდეს ნარჩენების თვისებები და ხანძარქრობის წესები. ცეცხლმოკიდებული ადვილად აალებადი ან საწვავი სითხეების ჩაქრობა შესაძლებელია ცეცხლსაქრობის, ქვიშის ან აზბესტის ქსოვილის საშუალებით.
12. ცეცხლმოკიდებული გამხსნელების ჩაქრობა წყლით დაუშვებელია.

ნარჩენების მართვის პროცედურები და წესები

ამ ნაწილში აღწერილია ზომები და წესები, რომლებიც უნდა შესრულდეს (დამუშავების და/ან განადგურების წინ) ნარჩენების მართვის მიზნით. მართვის ზომები შემდეგი პრიორიტეტების შესაბამისად არის განხილული.

ნარჩენების კლასიფიკაცია:

ნარჩენების შემდგომი მართვა მნიშვნელოვნად არის დამოკიდებული წარმოქმნის ადგილზე ნარჩენების კლასიფიკაციაზე. ნარჩენების სახეობების მიხედვით სეგრეგაცია, მათი შენახვის მოთხოვნების დაკმაყოფილება, და ბოლოს, დამუშავება/განადგურება – ყოველივე ეს ნარჩენების სათანადო კლასიფიკაციას მოითხოვს.

საჭიროა ნარჩენების კატეგორიის განსაზღვრა, ნიმუშების აღება, შემოწმება, ტესტირება ან ლაბორატორიული ანალიზი, რათა განახორციელოს მათი კლასიფიკაცია ევროგაერთიანების სტანდარტების შესაბამისად და შემდეგი საკითხების დასადგენად:

- რომელ კატეგორიას განეკუთვნება მოცემული ნარჩენები – სახიფათო, არასახიფათო თუ ინერტული ნარჩენების კატეგორიას;
- როგორ უნდა მოხდეს ნარჩენების მართვა.
- ნარჩენების მართვაზე პასუხისმგებელი პირი ნარჩენების კლასიფიკაციისათვის;
- ისარგებლებს ნარჩენების დროებითი საინვენტარიზაციო ნუსხით, რომელშიც აღწერილია მოსალოდნელი ნარჩენების სახეობების ფართო სპექტრი;
- თუ ნარჩენების მოცემული სახეობა არ არის შეტანილი საინვენტარიზაციო ნუსხაში, ნარჩენების კლასიფიკაციის მიზნით გამოყენებული იქნება სხვა დამატებითი მეთოდოლოგიები
- თუ ნარჩენების კლასიფიკაციისათვის ზოგადი მეთოდოლოგიები არ იქნება ამომწურავი, მაშინ აღებულ იქნება და ლაბორატორიულად შემოწმდება ნარჩენების ნიმუშები, რათა უზრუნველყოფილ იქნეს ნარჩენების კლასიფიკაცია მოცემული ცხრილის 1-ის შესაბამისად (ცხრილში ქვემოთ წარმოდგენილი მონაცემები მოცემულია ნარჩენების მართვის კოდექსის I და II დანართების მიხედვით).

ინვენტარიზაცია:

ნარჩენების კლასიფიკაციის შემდეგ, რომელმაც უნდა განსაზღვროს ნარჩენებში პოტენციური საფრთხის შემცველობა, ნარჩენების მართვაზე პასუხისმგებელი პირი შეადგენს საინვენტარიზაციო ნუსხას, რაც შემდეგ ინფორმაციას შეიცავს:

- ნარჩენების ნაკადები და წყაროები;
- ნარჩენების ნაკადების აღწერა და კლასიფიკაცია; მაგალითად, სახიფათოა თუ არასახიფათოა მოცემული ნარჩენები;
- შენახვის წესები, თუ ეს საჭირო გახდა;
- განადგურების მეთოდები და კონტრაქტორები;
- ნარჩენების რაოდენობრივი მაჩვენებლები – წლიური, კვარტალური ან ყოველთვიური, რომელიც საჭიროა.

საინვენტარიზაციო ჩანაწერებს, ყოველწლიურად ან შესაბამისი ცვლილების შეტანის დროს აწარმოებენ ნარჩენების მართვაზე პასუხისმგებელი პირები. ნარჩენების საინვენტარიზაციო ნუსხების ასლები წარედგინება საწარმოს ხელმძღვანელობას. ჩანაწერების განახლებას აწარმოებენ მხოლოდ ის პირები, რომლებმაც საინვენტარიზაციო ნუსხის სარგებლობის საკითხში სპეციალური მომზადება გაიარეს.

ნარჩენების საინვენტარიზაციო ნუსხის ნიმუშები მოცემულია ქვემოთ ცხრილში 2.

ცხრილი 2, ნარჩენების ინვენტარიზაციის ფორმის ნიმუში

		ნაწილი 1
ინფორმაცია ნარჩენების წარმომქმნელის შესახებ		
კომპანია:		
დასახელება, რეგისტრაციის ნომერი		
წარმომადგენელი:		
სახელი, პოზიცია, საკონტაქტო ინფორმაცია		
იურიდიული მისამართი:		

რეგიონი, მინიციპალიტეტი, ქალაქი, ქუჩა	
ტელეფონის ნომერი, ფაქსი, ელექტრონული ფოსტა	
ნარჩენების წარმოქმნის ადგილმდებარეობა:	
რეგიონი, მინიციპალიტეტი, ქალაქი, ქუჩა	
საკონტაქტო პირი ნარჩენების წარმოქმნის ობიექტზე:	
სახელი, პოზიცია, საკონტაქტო ინფორმაცია	

					ნაწილი 2
ობიექტზე წარმოქმნილი ნარჩენების ნუსხა					
ნარჩენის კოდი	ნარჩენის დასახელება	სახიფათო კი/არა	სახიფათობის მახასიათებელი	განთავსების ადგილის ოპერაცია	ბაზელის კონვენციის კოდი

ნარჩენების სწორი ინვენტარიზაცია საჭიროა შემდეგი საკითხების განსაზღვრისათვის:

- რა სახის დამუშავებას საჭიროებს (თუ საჭიროებს) მოცემული ნარჩენები;
- როგორი მოპყრობა ესაჭიროება მოცემულ ნარჩენებს (მაგალითად, პირადი დაცვის საშუალებების და სხვა ამგვარის საჭიროება);
- როგორ უნდა იქნეს შენახული მოცემული ნარჩენები (თუ ამგვარი საჭიროა);
- საბოლოო დამუშავების/განადგურების წესი.

ინვენტარიზაციისა და შემდგომი ზომების, მათ შორის იარლიყების დამაგრების, მიზანია უზრუნველყოს საკმარისი ინფორმაციის გადაცემა და, აქედან გამომდინარე, ნარჩენების უსაფრთხო საბოლოო განადგურება.

ნარჩენების სეგრეგაცია და შეგროვება:

სპეციალური კონტეინერები განლაგებული უნდა იყოს ნარჩენების წარმოქმნის უბანთან ახლოს.

ნარჩენების წარმოქმნის უბანზე უნდა განხორციელდეს ნარჩენების სეგრეგაცია და შესაბამის კონტეინერში განთავსება.

საქმიანობის შედეგად სხვადასხვა უბნებზე წარმოიქმნება და გროვდება ნარჩენები, რომლებიც ექვემდებარებიან აღრიცხვას, შეგროვებას, დროებით შენახვას, გატანას, გაუვნებელყოფას, გადამუშავებას ან განთავსებას.

ობიექტზე ორგანიზებული და დანერგილი უნდა იქნას საწარმოო და საყოფაცხოვრებო ნარჩენების სეპარირებული შეგროვების მეთოდი, მათი კატეგორიის და საშიშროების მიხედვით.

სეგრეგირებულ შეგროვებას და შენახვას ექვემდებარება:

- საყოფაცხოვრებო ნარჩენები;
- საწარმოო ნარჩენები, რომელთა გატანა მყარი საყოფაცხოვრებო ნარჩენების პოლიგონზე არ არის აკრძალული (მაგ. პარონიტის, რეზინის ნარჩენები, პლასტმასის საყოფაცხოვრებო ნაკეთობები, ხის და ქაღალდის ტარის, ხე-ტყის და ნახერხის ნარჩენები, პოლიეთილენის მილების, ზუმფარას ქაღალდი (შკურკა) ნარჩენები და სხვა);
- ვერცხლისწყლის შემცველი ნივთიერებები და მასალები;
- ტყვიაშემცველი ნარჩენები;
- ქიმიური ნივთიერებების ნარჩენები;
- გაზეთილი საწმენდი ქსოვილები, რესპირატორების ნამუშევარი ფილტრები;
- ნავთობპროდუქტების ნარჩენები, მათ შორის სალექარებში დაგროვილი ნარჩენები;
- ნამუშევარი ინდუსტრიული ზეთები, საპოხი მასალები;
- ნავთობპროდუქტების ავარიული დაღვრის სალიკვიდაციო სამუშაოების დროს გამოყენებული მასალები;

- დაბინძურებული ნიადაგი და ქვიშა;
- ლითონის ჯართი, საშემდღებლო ელექტროდების ნარჩენები;
- ნამუშევარი რეზინის შლანგები, ნამუშევარი საბურავები;
- გამოყენებული ტყვიის აკუმულატორების ნარჩენები;
- საღებავების და საღებავის კასრების ნარჩენები;
- სამედიცინო ნარჩენები.

იარლიყების დამაგრება:





ნარჩენების მართვაზე პასუხისმგებელი პირები ვალდებული არიან უზრუნველყონ ნარჩენების კონტეინერების მარკირება, რათა შესაძლებელი გახდეს მათი შიგთავსის განსაზღვრა და ზუსტად აღწერა. ეს აუცილებელია იმისათვის, რათა მათთან მოპყრობისას გარეშე პერსონალმა დაიცვას უსაფრთხოების წესები. ნარჩენები, რომელთა სახეობა მითითებული არ არის, სახიფათო ნარჩენებად მიიჩნევა და ზემოთ აღწერილ კლასიფიკაციას დაექვემდებარება.

ადგილზე ყველა სახის კონტეინერებზე (ტოლჩები, გორგოლაჭებიანი ყუთები, კასრები და ა.შ.) დამაგრებული უნდა იქნეს შესაბამისი იარლიყები, რათა გასაგები გახდეს, თუ რა სახის ნარჩენების ჩაყრა შეიძლება ამა თუ იმ კონტეინერში. გაუგებრობის თავიდან აცილების მიზნით ძველი იარლიყები უნდა მოიხსნას.

საქართველოს კანონმდებლობით განსაზღვრული საინფორმაციო გამაფრთხილებელი ნიშნების ნიმუშები მოცემულია ცხრილში.

ცხრილი 3. საინფორმაციო და მაფრთხილებელი ნიშნები

 მოწევა აკრძალულია	 ექვემდებარება გადამუშავებას	 საყოფაცხოვრებო ნარჩენებისათვის	 ხანძარსაშიშია
 ფეთქებადსაშიშო ნივთიერებადნაკეთობა	 ტოქსიკური აირი და ნივთიერება	 ადვილად აალებადი აირი და ხსნარი	 ადვილად აალებადი მყარი ნივთიერება
 სხვა საშიში ნივთიერებები და ნაკეთობანი	 თვითანთებადი ნივთიერება	 არატოქსიკური აირი	 საშიშია წყლითზემოქმედების დროს

 <p>ინფექციის საშიშროება</p>	 <p>მჟანგავი ნივთიერება</p>	 <p>კოროზიული ნივთიერება</p>	 <p>რადიოაქტიური ნივთიერება</p>
---	--	---	--

ნარჩენების შენახვა:

ნარჩენები ადგილზე მინიმალური დროის განმავლობაში უნდა დარჩეს და რაც შეიძლება სწრაფად იქნეს გატანილი დამუშავების და განადგურების მიზნით.

ნარჩენების შესანახი ადგილები ობიექტის შესაბამის გეგმაზე უნდა იქნეს დატანილი. ნარჩენები ისე უნდა იქნეს შენახული, რომ გამოირიცხოს:

- შემთხვევითი გაჟონვა ან დაღვრა, მიწის ან მიწისქვეშა წყლების დაბინძურება, კონტეინერების გატეხვა შემთხვევითი შეჯახების შედეგად, ჰაერთან კონტაქტი მეორადი შეფუთვის და/ან თავსახურების გამოყენებით;
- კონტეინერების კოროზია ან ცვეთა, როგორც გარემოს (თავშესაფრის უზრუნველყოფის გზით), ისე თვითონ ნარჩენების მიერ; სამისოდ უნდა შეირჩეს კონკრეტული ნარჩენების მიმართ გამძლე კონტეინერები; მაგალითად, ავტომობილის აკუმულატორები კოროზიის გამძლე პლასტმასის თეფშებზე უნდა დაიდგას;
- ქურდობა, ობიექტის დაცული პერიმეტრის ფარგლებში ნარჩენების დაუცველად განთავსების გამო.

ნარჩენების კონტეინერები უნდა შეესაბამებოდეს შესანახი ნარჩენების ზომას, ფორმას, შემადგენლობას და სახიფათოობას. გამოყენებულ უნდა იქნეს მხოლოდ კარგ მდგომარეობაში მყოფი კონტეინერები. თავსახურები ცხადია უნდა იკეტებოდეს, ან სხვა სახის სახურავი უნდა იქნეს გამოყენებული. არ შეიძლება ისეთი კონტეინერების გამოყენება, რომლებიც შეიძლება რეაგირებდეს შიგთავსთან ან, საიდანაც შეიძლება გამოჟონოს სახიფათო ნივთიერებამ. ყველა სახიფათო ნარჩენები მკაცრად უნდა იქნეს სეგრეგირებული დანარჩენი ნარჩენებისაგან. ერთ კონტეინერში შეიძლება განთავსდეს მხოლოდ ერთი სახის სახიფათო ნარჩენი. მყარი და თხევადი ნარჩენები ერთმანეთს არ უნდა შეერიოს.

საწარმოს ტერიტორიაზე ნარჩენების დიდი ხნის განმავლობაში დაგროვება და შენახვა დასაშვებია დროებით მხოლოდ იმ შემთხვევაში, თუ:

- ნარჩენები გამოიყენება შემდგომ ტექნოლოგიურ ციკლში, მათი სრული უტილიზაციის მიზნით;
- მომხმარებლის არ არსებობის გამო და ა.შ.
- ნარჩენების და მათი კომპონენტების ტოქსიკოლოგიური და ფიზიკურ-ქიმიური თვისებებიდან გამომდინარე, მათი დროებითი შენახვა დასაშვებია:
- საწარმო ან დამხმარე სათავსში (საწყობი, საკუჭნაო);
- დროებით არასტაციონალურ საწყობში;
- ღია მოედანზე.
- ობიექტის ტერიტორიაზე ნარჩენების დროებითი დასაწყობების ადგილები განისაზღვრება ნარჩენების ინვენტარიზაციის პროცესში და უნდა შეესაბამებოდეს შემდეგ მოთხოვნებს:
- მოედნის საფარი უნდა იყოს მყარი (ბეტონის, ასფალტბეტონის ან ბეტონის ფილების);
- მოედნის მთელ პერიმეტრზე მოწყობილი უნდა იყოს შემოღობვა და შემოზვინვა, რათა გამოირიცხოს მავნე ნივთიერებების მოხვედრა სანიაღვრე კანალიზაციაში ან ნიადაგზე;
- მოედანს უნდა გააჩნდეს მოსახერხებელი მისასვლელი ავტოტრანსპორტისათვის;

- ნარჩენების ატმოსფერული ნალექების და ქარის ზემოქმედებისაგან დასაცავად გათვალისწინებული უნდა იქნას ეფექტური დაცვა (ფარდული, ნარჩენების განთავსება ტარაში, კონტეინერები და ა.შ.).

ნარჩენების არასტაციონალურ საწყობებში და მოედნებზე დროებითი შენახვის დროს უზრუნველყოფილი უნდა იქნას შემდეგი პირობები: უნდა გამოირიცხოს ჩამდინარე წყლებში ან ნიადაგზე ნარჩენების მოხვედრის შესაძლებლობა.

სახიფათო ნარჩენების დროებითი განთავსება შესაძლებელია სტაციონალურ საწყობში, რისთვისაც საჭიროა ობიექტზე გამოიყოს სპეციალური სასაწყობე სათავსი, რომელიც მოწყობილი უნდა იქნას გარემოსდაცვითი მოთხოვნების დაცვით, კერძოდ:

- სათავსის იატაკი და კედლები მოპირკეთებული უნდა იქნას კერამიკული ფილებით;
- სათავსის ჭერი შეღებილი უნდა იყოს ტენმედეგი საღებავით;
- სათავსი აღჭურვილი უნდა იქნას შემდეგი საშუალებებით:
- გამწოვი სავენტილაციო სისტემით;
- ხელსაბანით და ონკანით ტერიტორიის მორწყვა-მორეცხვისათვის;
- წყალმიმღები ტრაპით.
- კარებსა და ფანჯრებზე უნდა მოეწყოს რკინის გისოსები;
- ნარჩენების განთავსებისათვის საჭიროა მოეწყოს სტელაჟები და თაროები;
- ნარჩენების განთავსება დასაშვებია მხოლოდ ჰერმეტიკულ ტარაში შეფუთულ მდგომარეობაში, რომელსაც უნდა გააჩნდეს სათანადო მარკირება.

საწარმოს ტერიტორიიდან სახიფათო ნარჩენების გატანა და შემდგომი მართვა უნდა მოხდეს ამ საქმიანობაზე სათანადო ნებართვის მქონე ორგანიზაციის მიერ.

ნარჩენების გადაცემის წესი:

ნარჩენების გადაცემა სათანადო წესით უნდა იქნეს გაფორმებული `ნარჩენების გადაცემის ფორმის` შევსების გზით. ყოველ ცალკეულ შემთხვევაში უნდა შეივსოს შემდეგი ინფორმაცია:

- გადაცემის თარიღი და დრო;
- ნარჩენების აღწერა, რაოდენობის მითითებით;
- ინფორმაცია ნარჩენების მწარმოებლის შესახებ;
- ინფორმაცია ნარჩენების გადამზიდის შესახებ;
- ინფორმაცია მიმღები პირების შესახებ;
- მწარმოებლის, გადამზიდის და მიმღების წარმომადგენლების ხელმოწერა.

ნარჩენების გადაცემის შევსებული ფორმა თან უნდა ერთვოდეს ყველა სატრანსპორტო ზედდებულს ნარჩენების წარმოების ადგილიდან, ან ობიექტიდან დამუშავების, ან განადგურების დანიშნულების ადგილამდე, ანუ ჩამდინარე წყლების გადამამუშავებელ დანადგარამდე, კრემატორიუმამდე, ნაგავსაყრელამდე და ა.შ.

თითოეულ ნარჩენების გადაცემის ფორმაში მითითებულ უნდა იქნეს ნარჩენების სრული აღწერა, შემადგენლობა, წარმოების პროცესი, შეფუთვის წესი, გადაცემული ნარჩენების საერთო რაოდენობა და სხვა შესაბამისი ინფორმაცია.

ნარჩენების გადაცემის ფორმა სამ ეგზემპლარად უნდა შეივსოს. ნარჩენების გადაცემის ფორმალური პროცედურა შემდეგია:

- ნარჩენების გადაცემის ფორმას ხელს აწერენ ამისათვის უფლებამოსილი პირები და ქვეკონტრაქტორი, რომელიც ნარჩენების გატანას და გადაზიდვას აწარმოებს;
- ზედა ეგზემპლარი (პირველი ეგზემპლარი) ობიექტზე რჩება და არქივში ინახება;
- ქვედა ორი ეგზემპლარი თან ახლავს ნარჩენებს გადამამუშავების, გაუვნებელყოფის, ან განთავსების ადგილამდე;

- ნარჩენების მიმღებ ობიექტზე გადამზიდი ვალდებულია ხელი მოაწერინოს შესაბამის პასუხისმგებელ პირს. იქვე მითითებული უნდა იყოს, რომ ნარჩენები მიღებულ იქნა დანიშნულების ადგილზე;
- ამის შემდეგ მეორე ეგზემპლარი რჩება მიმღებ ობიექტზე;
- მესამე ეგზემპლარს იტოვებს გადამზიდი, რომელსაც იგი თავის ოფისში მიაქვს. ნარჩენების გატანის მომდევნო ვადის დადგომისას გადამზიდი ალნიშნული მესამე ეგზემპლარი ისევ ნარჩენების წარმოების ადგილზე უნდა მიიტანოს;
- მესამე ეგზემპლარი რჩება ნარჩენების წარმოშობის ადგილას და პირველ ეგზემპლართან ერთად ინახება;
- ნარჩენების წარმოქმნის ადგილას კეთდება მესამე ეგზემპლარის ფოტოასლი, რომელიც, ანგარიშგებითი მოვალეობების შესრულებასთან დაკავშირებით გარემოსდაცვით განყოფილებას ეგზავნება.

ნარჩენების გადაცემის შევსებული ფორმები ინახება კონტრაქტის მოქმედების მთელი პერიოდის განმავლობაში.

პასუხისმგებელი პირი ვალდებულია არ გასცეს ნარჩენები და ხელი არ მოაწეროს ნარჩენების გადაცემის ფორმას, თუ გააჩნია საფუძველი იფიქროს, რომ ნარჩენებმა სათანადო წესით არ მიაღწია დანიშნულების ადგილამდე.

ნარჩენები ადგილზე მინიმალური დროის განმავლობაში უნდა დარჩეს და რაც შეიძლება სწრაფად იქნეს გატანილი დამუშავების და განადგურების მიზნით.

ნარჩენების შესანახი ადგილები ობიექტის გვერდით უნდა იქნეს დატანილი. ნარჩენები ისე უნდა იქნეს შენახული, რომ გამოირიცხოს:

- შემთხვევითი გაჟონვა ან დაღვრა, მიწის ან მიწისქვეშა წყლების დაზინძურება, კონტეინერების გატეხვა შემთხვევითი შეჯახების შედეგად, ჰაერთან კონტაქტი მეორადი შეფუთვის და/ან თავსახურების გამოყენებით;
- კონტეინერების კოროზია ან ცვეთა, როგორც გარემოს (თავშესაფრის უზრუნველყოფის გზით), ისე თვითონ ნარჩენების მიერ; საამისოდ უნდა შეირჩეს კონკრეტული ნარჩენების მიმართ გამძლე კონტეინერები; მაგალითად, ავტომობილის აკუმულატორები კოროზიის გამძლე პლასტმასის თევშებზე უნდა დაიდგას;
- ქურდობა, ობიექტის დაცული პერიმეტრის ფარგლებში ნარჩენების დაუცველად განთავსების გამო.

ნარჩენების კონტეინერები უნდა შეესაბამებოდეს შესანახი ნარჩენების ზომას, ფორმას, შემადგენლობას და სახიფათოობას. გამოყენებულ უნდა იქნეს მხოლოდ კარგ მდგომარეობაში მყოფი კონტეინერები. თავსახურები ცხადია უნდა იკეტებოდეს, ან სხვა სახის სახურავი უნდა იქნეს გამოყენებული. არ შეიძლება ისეთი კონტეინერების გამოყენება, რომლებიც შეიძლება რეაგირებდეს შიგთავსთან ან, საიდანაც შეიძლება გამოჟონოს სახიფათო ნივთიერებამ. ყველა სახიფათო ნარჩენები მკაცრად უნდა იქნეს სეგრეგირებული დანარჩენი ნარჩენებისაგან. ერთ კონტეინერში შეიძლება განთავსდეს მხოლოდ ერთი სახის სახიფათო ნარჩენი. მყარი და თხევადი ნარჩენები ერთმანეთს არ უნდა შეერიოს.

საწარმოს ტერიტორიაზე ნარჩენების დიდი ხნის განმავლობაში დაგროვება და შენახვა დასაშვებია დროებით მხოლოდ იმ შემთხვევაში, თუ:

- ნარჩენები გამოიყენება შემდგომ ტექნოლოგიურ ციკლში, მათი სრული უტილიზაციის მიზნით;
- მომხმარებლის არ არსებობის გამო და ა.შ. ნარჩენების და მათი კომპონენტების ტოქსიკოლოგიური და ფიზიკურ-ქიმიური თვისებებიდან გამომდინარე, მათი დროებითი შენახვა დასაშვებია:
- საწარმოო ან დამხმარე სათავსში (საწყობი, საკუქნაო);
- დროებით არასტაციონალურ საწყობში;

- ღია მოედანზე.

ობიექტის ტერიტორიაზე ნარჩენების დროებითი დასაწყობების ადგილები განისაზღვრება ნარჩენების ინვენტარიზაციის პროცესში და უნდა შეესაბამებოდეს შემდეგ მოთხოვნებს:

- მოედნის საფარი უნდა იყოს მყარი (ბეტონის, ასფალტბეტონის ან ბეტონის ფილების);
- მოედნის მთელ პერიმეტრზე მოწყობილი უნდა იყოს შემოღობვა და შემოზვინვა, რათა გამოირიცხოს მავნე ნივთიერებების მოხვედრა სანიაღვრე კანალიზაციაში ან ნიადაგზე;
- მოედანს უნდა გააჩნდეს მოსახერხებელი მისასვლელი ავტოტრანსპორტისათვის;
- ნარჩენების ატმოსფერული ნალექების და ქარის ზემოქმედებისაგან დასაცავად გათვალისწინებული უნდა იქნას ეფექტური დაცვა (ფარდული, ნარჩენების განთავსება ტარაში, კონტეინერები და ა.შ.).

ნარჩენების არასტაციონალურ საწყობებში და მოედნებზე დროებითი შენახვის დროს უზრუნველყოფილი უნდა იქნას შემდეგი პირობები: უნდა გამოირიცხოს ჩამდინარე წყლებში ან ნიადაგზე ნარჩენების მოხვედრის შესაძლებლობა.

ტერიტორიიდან სახიფათო ნარჩენების გატანა და შემდგომი მართვა უნდა მოხდეს ამ საქმიანობაზე სათანადო ნებართვის მქონე ორგანიზაციის მიერ.

ცხრილი 3. ნარჩენების გადაცემის ფორმა

№	ინფორმაცია ნარჩენების წარმოქმნის შესახებ	ინფორმაცია ნარჩენების გადამზიდავის შესახებ	ინფორმაცია ნარჩენების მიმღების შესახებ	ნარჩენების შემადგენლობა	წარმოშობის წესი/ადგილი	შეფუთვის სახე

№	ნარჩენების სახეობა	ნარჩენების რაოდენობა	ნარჩენების დაგროვების ხანგრძლივობა	ნარჩენების ტრანსპორტირებისთვის გამოყენებული ავტომანქანის ნომერი და დასახელება	მძღოლის ხელმოწერა	წარმოქმნის ადგილიდან ნარჩენის გატანის დრო	მიღების ადგილზე ნარჩენის მიღების დრო	ნარჩენების წარმომქმნელი პირის ხელმოწერა	ნარჩენების მიმღები პირის ხელმოწერა

ნარჩენების წარმომქმნელი ორგანიზაცია _____ ბ. ა.

ნარჩენების მიმღები ორგანიზაცია _____ ბ. ა.

(ივსება 3 ეგ ზემპლარად, ერთი რჩება ნარჩენების წარმომქმნელს, მეორე მძღოლს, მესამე ნარჩენების მიმღებს. ნარჩენების ტრანსპორტირების შემდეგ მძღოლი თავის ეგ ზემპლარს უბრუნებს ნარჩენების წარმომქმნელს)

ნარჩენების ტრანსპორტირება :

ნარჩენების ტრანსპორტირება უნდა ხორციელდებოდეს სანიტარიული, გარემოსდაცვითი და სახიფათო ტვირთის ტრანსპორტირებისათვის დადგენილი უსაფრთხოების წესების სრული დაცვით. ნარჩენების ჩატვირთვა/გადმოტვირთვა და ტრანსპორტირებასთან დაკავშირებული ყველა ოპერაცია მაქსიმალურად უნდა იყოს მექანიზირებული და ჰერმეტიული.

გამორიცხული უნდა იყოს ნარჩენების დაკარგვა და გაფანტვა ტრანსპორტირების დროს. სახიფათო ნარჩენების დროებითი განთავსების საწყობში ტრანსპორტირების დროს, თანმხლებ პირს უნდა გააჩნდეს შესაბამისი დოკუმენტი – `სახიფათო ნარჩენის გატანის მოთხოვნა~, რომელიც დამოწმებული უნდა იყოს საწარმოს ხელმძღვანელობის მიერ. ნარჩენის გადამზიდავი უზრუნველყოფს ტრანსპორტს, დატვირთვას და სახიფათო ნარჩენის ტრანსპორტირებას დანიშნულებისამებრ სანიტარიული, გარემოსდაცვითი და უსაფრთხოების წესების დაცვით. ოპერაციის დასრულებისთანავე აუცილებელია ჩატარდეს ავტოსატრანსპორტო საშუალების გაწმენდა, გარეცხვა და გაუვნებლობა. ნარჩენების გადასატანად გამოყენებულ სატრანსპორტო საშუალებას უნდა გააჩნდეს შესაბამისი გამაფრთხილებელი ნიშანი.

ნარჩენები, რომლებიც ექვემდებარება მეორად გადამუშავებას, უნდა იქნას გატანილი საწარმოს ტერიტორიიდან შესაბამის კონტრაქტორი კომპანიის მიერ, წინასწარ გაფორმებული ხელშეკრულების საფუძველზე.

საყოფაცხოვრებო ნარჩენები გროვდება საწარმოს ტერიტორიაზე განთავსებულ სპეციალურ კონტეინერებში, ხოლო გატანას ახორციელებს დასუფთავების მუნიციპალური სამსახური, შესაბამისი ხელშეკრულების საფუძველზე და შედგენილი გრაფიკის მიხედვით.

ტრანსპორტირებაზე დასაქმებულ მუშა პერსონალს (მძღოლები და მუშები) გავლილი უნდა ქონდეთ შესაბამისი სწავლება.

ტვირთის გადაზიდვასთან დაკავშირებულია შემდეგი სახის ძირითადი რისკები:

- ავტოავარიები;
- ტვირთის დაზნევა ან დაღვრა;
- ავტომანქანის არასათანადოდ დატვირთვა;

ზემოაღნიშნულის თავიდან ასაცილებლად საჭიროა:

1. ავტომანქანის სისტემური შემოწმება ტექნიკურ გამართულობაზე და მოძრაობის სიჩქარის დაცვა;
2. კონტეინერების ჰერმეტიულობის შემოწმება;
3. ავტოტრანსპორტის დატვირთვისას გათვალისწინებული უნდა იქნას მისი ტვირთამწეობა, რათა თავიდან იქნას აცილებული ავტოტრანსპორტის გადატვირთვა;
4. ავტომანქანას ძარაზე უნდა ქონდეს დაგებული სითხეგაუმტარი ტევადი გეომემბრანა, რომელიც უზრუნველყოფს ავარიული დაღვრისას ან დაყრისას ნარჩენების შეკავებას მანქანის ძარაზე.

ზემოაღნიშნული უსაფრთხოების ზომების გათვალისწინების მიუხედავად თუ მაინც მოხდა ავარიული სიტუაციის შედეგად გარემოს დაზინძურება, მაშინ მძღოლი საგანგებოდ უკავშირდება ობიექტის ხელმძღვანელობას, რომელიც სამაშველო ჯგუფის დახმარებით ავარიულ სიტუაციაზე რეაგირების გეგმით გათვალისწინებით ატარებს შესაბამის ღონისძიებას.

ნარჩენების მართვის მონიტორინგი

საწარმოო ნარჩენების შეგროვების, შენახვის, ტრანსპორტირების, გამოყენების, გაუვნებლობისა და განთავსების დროს დაცული უნდა იქნას მოქმედი ეკოლოგიური, სანიტარიულ-ეპიდემიოლოგიური და უსაფრთხოების ტექნიკური ნორმები და წესები.

ნარჩენების წარმოქმნის, განთავსების, გაუვნებლობისა და გატანის აღრიცხვა წარმოებს სპეციალურ ჟურნალში. გატანილი ან უტილიზირებული ნარჩენების მოცულობა დოკუმენტურად უნდა იქნას დადასტურებული.

ნარჩენების მართვაზე პასუხისმგებელმა პირმა სისტემატურად უნდა გააკონტროლოს:

- ნარჩენების შესაგროვებელი ტარის ვარგისიანობა;
- ტარაზე მარკირების არსებობა;
- ნარჩენების დროებითი განთავსების მოედნების მდგომარეობა;
- დაგროვილი ნარჩენების რაოდენობა და დადგენილ ნორმატივთან შესაბამისობა (ვიზუალური კონტროლი);
- ნარჩენების ტერიტორიიდან გატანის პერიოდულობის დაცვა;
- ეკოლოგიური უსაფრთხოების და უსაფრთხოების ტექნიკის დაცვის მოთხოვნების შესრულება.

ობიექტზე წარმოქმნილი ნარჩენების მართვა (კლასიფიკაცია, ინვენტარიზაცია, სეგრეგაცია, შეგროვება, შენახვა, გადაცემა და ტრანსპორტირება) და მონიტორინგი განხორციელდება ზემოთ მოცემული პრინციპების, პროცედურებისა და წესების შესაბამისად.

13.4 დანართი 4. ავარიულ სიტუაციებზე რეაგირების გეგმა

შესავალი

დაგეგმილი საქმიანობის სპეციფიკიდან, მშენებლობის და ექსპლუატაციის მეთოდებიდან გამომდინარე ძირითადი სახის ავარიული სიტუაციები შეიძლება იყოს:

1. ხანძარი/ავეთქება;
2. დაბინძურებული ჩამდინარე წყლების, ნავთობპროდუქტების და სხვა სახის დამაბინძურებელი ნივთიერებების დაღვრა-გავრცელება. გარემოს ობიექტების უცარი დაბინძურება;
3. უსაფრთხოებასთან დაკავშირებული შემთხვევები.

ეს სიტუაციები შეიძლება გამოწვეული იყოს შემდეგი მიზეზებით: დანადგარ-მექანიზმების კოროზია, დანადგარების გაუმართაობა, აღჭურვილობის არასაკმარისობა, ადამიანური ფაქტორი (შეცდომა ან მიზანმიმართული ქმედება), ბუნებრივი პირობები (წყალდიდობა, ქარიშხალი, მიწისძვრა და სხვ.).

ჩამოთვლილი ავარიული სიტუაციები შეიძლება წარმოიქმნას საქმიანობის ნებისმიერ ეტაპზე.

წინამდებარე ავარიულ სიტუაციებზე რეაგირების გეგმის (ასრგ) მიზანია განსაზღვროს პასუხისმგებლობები დაგეგმილი საქმიანობის პროცესში წარმოქმნილი უჩვეულო მოვლენების დროს, რაც უზრუნველყოფს სწრაფ და ქმედითუნარიანი ღონისძიებების გატარებას წარმოქმნილი ინციდენტის უმოკლეს დროში ლიკვიდაციისთვის. ასრგ-ს მთავარი ამოცანაა ავარიული ინციდენტის დროს მინიმალური საფრთხე შეექმნას გარემოს (ჰაერი, წყალი, ნიადაგი) ხარისხობრივ მდგომარეობას, ადამიანის ჯანმრთელობას და არ მოხდეს სხვა სახის თანმდევი პროცესების განვითარება. უფრო კონკრეტულად ავარიებზე რეაგირების მთავარი ამოცანებია:

- ადამიანების გადარჩენა;
- დაშავებულების მკურნალობა, დროული დახმარების აღმოჩენა;
- ადამიანების დაცვა დაშავებისგან;
- ქონების დაზიანების და გარემოზე ზემოქმედების მინიმიზაცია;
- ინციდენტის კონტროლი, საშიშროების აღმოფხვრა, ავარიის ესკალაციის პრევენცია;
- ინციდენტის აღმოფხვრაში ჩართული ადამიანების ჯანმრთელობის კონტროლი და მათი უსაფრთხოების მხარდაჭერა;
- მსხვერპლის იდენტიფიცირება;
- დამხმარე ძალის ინფორმირება და ინციდენტში მათი ჩართულობის ხელშეწყობა;
- საინფორმაციო საშუალებების ინფორმირება;
- ჩანაწერების შენარჩუნება.

მშენებლობის ხანგრძლივობიდან გამომდინარე, მისი ექსპლუატაციაში გაშვება სავარაუდოდ მოხდება არაუადრეს 2 წელიწადისა. აქედან გამომდინარე ექსპლუატაციაში გაშვებამდე აუცილებელი იქნება ავარიულ სიტუაციებზე რეაგირების გეგმის დეტალიზება.

ავარიებზე რეაგირების ძირითადი პრინციპები

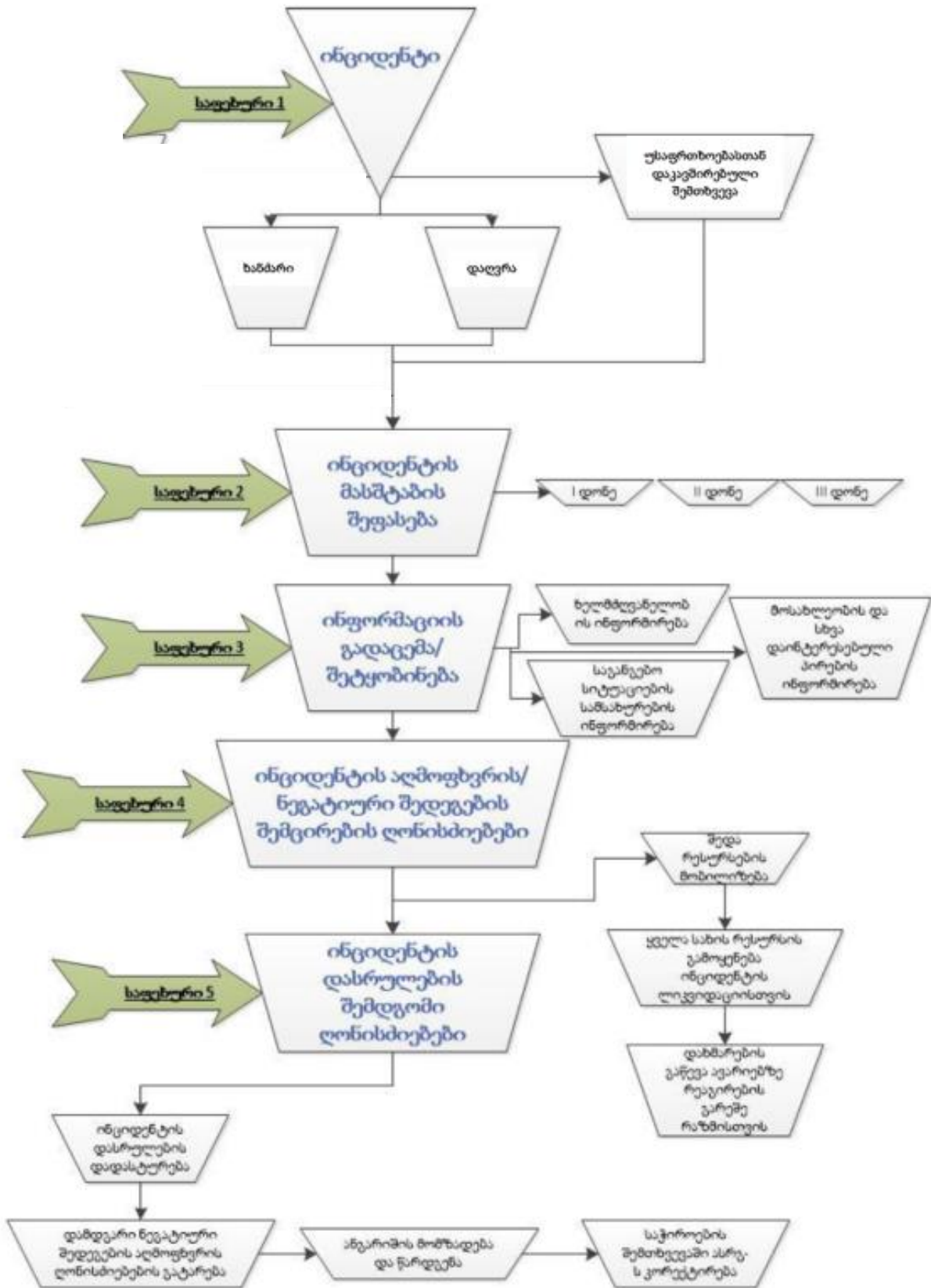
საერთაშორისო პრაქტიკიდან გამომდინარე ავარიებზე რეაგირება მოიცავს 5 ძირითად საფეხურს, ესენია:

- I. ინციდენტის დაფიქსირება;
- II. ინციდენტის მასშტაბის შეფასება;
- III. ინციდენტის შესახებ ინფორმაციის გადაცემა, დახმარების მოთხოვნა და საჭირო შიდა რესურსების მობილიზება;
- IV. ინციდენტის აღმოფხვრის/ნეგატიური შედეგების მასშტაბების შემცირების ღონისძიებები;

V. ინციდენტის დასრულების შემდგომი ღონისძიებები.

ავარიებზე რეაგირების ზოგადი სქემა მოცემულია ნახაზზე 1.

ნახაზი 1. ავარიებზე რეაგირების ზოგადი სქემა



საფეხური 1 - ინციდენტის დაფიქსირება

აღნიშნული საფეხური გულისხმობს უჩვეულო თუ საგანგებო სიტუაციის დაფიქსირებას. საქმიანობის მიმდინარეობის პროცესში რაიმე უჩვეულო მოვლენის გამოვლენა შეიძლება მოხდეს პროექტში ჩართული პერსონალის მიერ ან ადგილობრივი მოსახლის მიერ. ინციდენტი დაფიქსირებულად ითვლება მას შემდეგ, რაც უშუალოდ პროექტში ჩართულ პერსონალს (ოპერატორი, მძღოლი, მემანქანე და სხვ.) ექნება ინფორმაცია აღნიშნული უჩვეულო მოვლენის წარმოქმნის შესახებ.

ინფორმაციის გარეშე პირის მხრიდან მიღების შემთხვევაში, მისი მნიშვნელობიდან გამომდინარე პერსონალი ამყარებს კონტაქტს ზემდგომ პირთან, გადასცემს მიღებულ ინფორმაციას და ამასთანავე ცდილობს ინფორმაციის მოპოვებას პირველწყაროდან, ანუ ცდილობს ინციდენტის უშუალო დაფიქსირებას/გადამოწმებას. ინციდენტის დაფიქსირებისთანავე პროექტში ჩართული პერსონალი მოქმედებს ასრგ-ს შემდგომი საფეხურების მიხედვით.

საფეხური 2 - ინციდენტის დონის/მასშტაბის განსაზღვრა

ზოგადად საპროექტო ობიექტებისთვის ინციდენტის რეაგირება მოიცავს ობიექტის შიდა ქმედებებს და ობიექტს გარეთ ჩასატარებელ ღონისძიებებს. ობიექტის შიდა ქმედებები ზოგადად ტიპურია და ასეთი ინციდენტების ობიექტის პერიმეტრს გარეთ გავრცელების საშიშროება ნაკლებია და იგი შეიძლება აღმოიფხვრას შიდა რესურსებით.

ობიექტს გარეთ ღონისძიებების ჩატარების საჭიროება წარმოიქმნება შედარებით მაღალი დონის ავარიული სიტუაციების დროს. აღნიშნული ღონისძიებები ძირითადად დაკავშირებულია განვითარებული ინციდენტის პოტენციური რისკის ქვეშ მოქცეული ადამიანების/ობიექტების ინფორმირებას და მათი საშიში ზონიდან არიდების ღონისძიებებს. ასეთ შემთხვევებზე რეაგირებისას ჩართული უნდა იყოს გარეშე ძალები.

უჩვეულო თუ საგანგებო ინციდენტის დაფიქსირების შემდეგ, პროექტის პერსონალი განსაზღვრავს ინციდენტის მასშტაბს (დონეს). ავარიული სიტუაციები დაყოფილია 3 დონედ.

- დონე 1. - ინციდენტი, რომელიც აღმოფხვრადია შიდა რესურსებით;
- დონე 2. - ინციდენტი, რომლის აღმოსაფხვრელად საჭიროა ადგილობრივი რესურსების დახმარება;
- დონე 3. - ინციდენტი, რომლის დროსაც აუცილებელია გარეშე ძალების, მათ შორის რეგიონალური რესურსების მობილიზება.

დაგეგმილი საქმიანობის პროცესში მასშტაბური ავარიული სიტუაციების წარმოქმნა მოსალოდნელი არ არის. შესაძლებელია ადგილი ჰქონდეს 1-ლი დონის ავარიულ სიტუაციას და ძალზედ დაბალი ალბათობით მე-2 დონის ავარიულ სიტუაციას.

ხანძარი/აფეთქება:

როგორც მშენებლობის, ასევე ექსპლუატაციის პროცესში გამწმენდი ნაგებობის ტერიტორიაზე დიდი რაოდენობით აალებადი და ფეთქებადი ნივთიერებების ტერიტორიაზე დასაწყობება არ მოხდება. შესაძლებელია სასაწყობო უბნებზე განთავსდეს მცირე რაოდენობის საღებავები, საპოხი მასალები და სხვ. ესეთი ადგილები შეიძლება განვიხილოთ როგორც დაბალი რისკის მქონე უბნები. მიუხედავად ამისა, აუცილებელია ესეთი უბნების აღჭურვა ხანძარსაწინააღმდეგო ინვენტარით. მის პერიმეტრზე გამაფრთხილებელი ნიშნების განთავსება.

დამაბინძურებელი ნივთიერებების დაღვრა და გავრცელება:

მშენებლობის ეტაპზე პოტენციურ დამაბინძურებელ ნივთიერებებზე განიხილება ნავთობპროდუქტები. თუმცა როგორც აღინიშნა ესეთი ნივთიერებების დიდი რაოდენობით კონცენტრაცია ტერიტორიაზე არ მოხდება. ასევე არ განიხილება ასეთი ნივთიერებების დიდი რაოდენობით დასაწყობება ექსპლუატაციის ეტაპზე. დაბალი რისკის მქონე უბნებზე შეიძლება განიხილებოდეს ავტოსადგომები და სასაწყობო უბნები.

ექსპლუატაციის ეტაპზე აღსანიშნავია გაუწმენდავი ჩამდინარე წყლების ზალპური ჩაშვება მდ. აჭარისწყალში. თუმცა ჩამდინარე წყლების რაოდენობა იმდენად მცირეა მიმდები წყლის ობიექტის ბუნებრივ ხარჯებზე, რომ ავარიულ სიტუაციების შემთხვევაშიც კი შეუქცევადი ზემოქმედების რისკები პრაქტიკულად არ არსებობს. აღსანიშნავია, რომ დღეისათვის საკანალიზაციო წყლების დიდი ნაწილი ყოველგვარი გაწმენდის გარეშე ჩაედინება მდ. აჭარისწყალში. ექსპლუატაციის ეტაპზეც ავარიული სიტუაციების განვითარების მხრივ მაღალი რისკის მქონე უბნები არ იარსებებს. აღსანიშნავია, რომ პროექტის მიხედვით გათვალისწინებულია ავარიული წყალსაგდების მოწყობა.

ადამიანის უსაფრთხოებასთან დაკავშირებული შემთხვევები:

ადამიანის (მომსახურე პერსონალის) ჯანმრთელობა და უსაფრთხოება შეიძლება რისკის წინაშე დადგეს სხვადასხვა ბუნებრივი მოვლენების განვითარების შედეგად როგორც მშენებლობის ასევე ექსპლუატაციის ეტაპზე. გარდა ბუნებრივი მოვლენებისა, პერსონალის ჯანმრთელობასთან დაკავშირებული რისკი შეიძლება დაუკავშირდეს: სატრანსპორტო შემთხვევებს, სიმალიდან ჩამოვარდნას და სხვ, რაც ძირითადად დაკავშირებული იქნება უსაფრთხოების ნორმების დარღვევასთან.

ქვემოთ, ცხრილში 1. იხილეთ კრიტერიუმები თითოეული სახის ავარიული სიტუაციის დონეების განსაზღვრის შესახებ.

ცხრილი 7.3.2.1. ავარიული სიტუაციის დონეების განსაზღვრის კრიტერიუმები

მოვლენა	სიტუაცია	ავარიული სიტუაციის დონე
	ლოკალური ხანძარი, რომელიც წარმოიქმნა დაბალი რისკის მქონე უბანზე და კონტროლირებადია. მეტეოროლოგიური პირობები ხელს არ უწყობს ხანძრის სწრაფ გავრცელებას. მიმდებარედ არ არსებობს სხვა ხანძარსაშიში და ფეთქებადსაშიში უბნები/საწყობები და მასალები. ხანძრის ტყიან ზონაში გავრცელების რისკი არ არსებობს. <i>ინციდენტის აღმოფხვრა შესაძლებელია ობიექტის შიდა ქმედებების განხორციელებით.</i>	1
ხანძარი	მოზრდილი ხანძარი, რომელიც მეტეოროლოგიური პირობების გამო შესაძლოა სწრაფად გავრცელდეს. მიმდებარედ არსებობს სხვა ხანძარსაშიში და ფეთქებადსაშიში უბნები/საწყობები და მასალები. არსებობს ხანძრის ტყიან ზონაში გავრცელების გარკვეული რისკი. <i>საჭიროა გარე დამხმარე ძალების მობილიზება.</i>	2
	საფრთხე ექმნება ან ცეცხლი უკიდია მაღალი რისკის უბანს. ხანძარი დიდია, რომელიც სწრაფად ვრცელდება. არსებობს მიმდებარე უბნების აალების და სხვა სახის ავარიული სიტუაციების პროვოცირების დიდი რისკი. გარკვეული პრევენციული ღონისძიებების გარეშე ხანძრის ტყიან ზონაში გავრცელება გარდაუვალია. ინციდენტი ვრცელდება ტერიტორიის გარე პერიმეტზე. <i>ინციდენტის აღმოფხვრისთვის საჭიროა გარე ქმედებების ეფექტურად გატარება, მათ შორის მოსახლეობის და სხვა ობიექტების შეტყობინება, სატრანსპორტო ნაკადების მართვა და სხვ</i>	3

ნავთობპროდუქტების დაღვრა	დაღვრა მოიცავს ტერიტორიის შიდა პერიმეტრს და ვრცელდება მხოლოდ მყარ ზედაპირზე. პერიმეტრს გარეთ დაღვრილი ნივთიერებების გავრცელების საშიშროება არ არსებობს. პრაქტიკულად გამორიცხულია დამაბინძურებელი ნივთიერებების ზედაპირული წყლის ობიექტში ჩაღვრა. დაღვრილი ნივთიერებების მოცულობა არ აღემატება 10 მ ³ -ს. <i>ინციდენტის აღმოფხვრა შესაძლებელია ობიექტის შიდა ქმედებების განხორციელებით, საკუთარი ძალებით.</i>	1
	საშუალო დაღვრა, რომელიც მოიცავს მხოლოდ დაღვრის ადგილს და მიმდებარე მცირე ფართობს. გარე პერიმეტრზე გავრცელება მოსალოდნელი არ არის თუმცა საჭიროა ქმედითუნარიანი ღონისძიებები, რათა დამაბინძურებლები არ მოხვდეს მდინარეში. დაღვრილი ნავთობის მოცულობა არ აღემატება 100 მ ³ -ს. <i>შიდა რესურსები (ტექნიკა, პერსონალი) არ არის საკმარისი და საჭიროა გარე დამხმარე ძალების მობილიზება.</i>	2
	დაღვრა, რომლის ტერიტორიის გარეთ გავრცელების საშიშროება მაღალია. არსებობს რაიმე რისკი გრუნტის წყლების დაბინძურების. ან დაღვრილი ნავთობის მოცულობა 100 მ ³ -ს აღემატება. ინციდენტი ვრცელდება ტერიტორიის გარე პერიმეტრზე. <i>ინციდენტის აღმოფხვრისთვის საჭიროა გარე ქმედებების ეფექტურად გატარება, მათ შორის მოსახლეობის შეტყობინება.</i>	3
სამეურნეო ფეკალური წყლების ზალპუქრი გავრცელება	გამწმენდი ნაგებობის ტექნოლოგიური კვანძების დაზიანება, რომლის აღდგენა შესაძლებელი იქნება მოკლე დროში.	1
	გამწმენდი ნაგებობის ან გამყვანი მილსადენის დაზიანება, რაც დაკავშირებული იქნება ჩამდინარე წყლების გაწმენდის გარეშე მდინარეში ხანგრძლივ ჩაშვებასთან.	2
ადამიანის უსაფრთხოებასთან დაკავშირებული შემთხვევები	მშენებლობის ან ექსპლუატაციის პროცესში უსაფრთხოების ნორმების დარღვევის ფაქტი, რომელმაც გამოიწვია პერსონალის მსუბუქი დაზიანება.	1
	მშენებლობის ან ექსპლუატაციის პროცესში უსაფრთხოების ნორმების დარღვევის მნიშვნელოვანი ფაქტი, რომელმაც გამოიწვია რამდენიმე პერსონალის მნიშვნელოვანი დაზიანება. ადგილი აქვს მნიშვნელოვან სატრანსპორტო შემთხვევებს.	2
	ბუნებრივი მოვლენების განვითარება, რომელიც მნიშვნელოვან საფრთხეს უქმნის ადამიანთა სიცოცხლეს და უსაფრთხოებას.	3

როგორც აღინიშნა, საქმიანობის მასშტაბების გათვალისწინებით შესაძლებელია ადგილი ჰქონდეს ძირითადად 1-ლი დონის ავარიულ სიტუაციებს.

საფეხური 3. - ინფორმაციის გადაცემა/შეტყობინება ინციდენტის შესახებ

ინციდენტის დონის განსაზღვრის შემდგომ ინციდენტის აღმომჩენი პირი გადასცემს შეტყობინებას დამატებითი ძალების მობილიზების თუ დაინტერესებული მხარეების ინფორმირების მიზნით.

ყველა სახის მნიშვნელოვანი მასშტაბის ავარიის შემთხვევაში გადაუდებელი დახმარებისა და საგანგებო სიტუაციებში დამხმარე ძალების მობილიზებისთვის საქართველოში მოქმედი სატელეფონო ნომერია: „112“.

თუ კომუნიკაციის საშუალებები არ მუშაობს: გაარკვიეთ რატომ, მოძებნეთ სხვა ტელეფონი ან რადიო, რომელიც მუშაობს, სხვას თხოვეთ კომუნიკაციის აღდგენა. წარუმატებლობის

შემთხვევაში მიმართეთ თქვენს ხელთ არსებულ ნებისმიერ საშუალებას, რათა კონტაქტი დამყაროთ საგანგებო სიტუაციების სამსახურთან.

საგანგებო სიტუაციების სამსახურებთან კონტაქტის დამყარების შემდგომ ინციდენტის აღმომჩენი პირი ცდილობს ინფორმაცია მიაწოდოს კომპანიის ზემდგომ/შესაბამის სამსახურებს;

- ავარიებზე რეაგირების მენეჯერი;
- ობიექტის სხვა პერსონალი (ინჟინრები, მძღოლები და სხვ.);
- სს „აჭარის წყლის ალიანსი“-ს ცენტრალური სამსახური

პარალელურ რეჟიმში ინფორმაცია გადაეცემა სხვა დაინტერესებულ მხარეებს (შეტყობინების გადაცემას ადასტურებს/ამოწმებს ავარიებზე რეაგირების მენეჯერი). დაინტერესებული მხარეები არიან:

- შუახევის მუნიციპალიტეტის მერი;
- გარემოს დაცვისა და სოფლის მეურნეობის სამინისტროს სხვადასხვა უწყებები (გარემოს ეროვნული სააგენტო, გარემოსდაცვითი ზედამხედველობის დეპარტამენტი);
- საქართველოს ოკუპირებული ტერიტორიებიდან დევნილთა, შრომის, ჯანმრთელობისა და სოციალური დაცვის სამინისტრო.

იმ შემთხვევაში თუ საფრთხე ემუქრება ადამიანთა ჯანმრთელობას შეტყობინების სქემის საწყის ეტაპებზე ხდება ინფორმაციის მიწოდება რისკის ქვეშ მყოფი ადგილობრივი მოსახლეობისთვის, მგზავრებისთვის, ტურისტებისთვის. ამისთვის შეიძლება გამოყენებული იქნას ხმამაღლი.

მაღალი დონის ავარიული სიტუაციების დროს კომპანია კონტაქტს ამყარებს მასმედიასთან და აწვდის ინფორმაციას მოსალოდნელი რისკების შესახებ.

საფეხური 4 - ინციდენტის აღმოფხვრის ღონისძიებები

საქმიანობის პროცესში ტერიტორიაზე წარმოქმნილი მცირე მასშტაბის ხანძრის შემთხვევაში ხანძარქრობა ხორციელდება საკუთარი ტექნიკური საშუალებებით. ფართომასშტაბიანი ხანძრის ან აფეთქების შემთხვევაში ხანძარქრობის პროცესში თანმიმდევრობით ჩაერთვება ადგილობრივი - სამსახურები.

ავარიის თავიდან აცილების ძირითადი ღონისძიებებია: ყველა რისკის ქვეშ მყოფი სამუშაო უბანი აღჭურვილი იქნება ცეცხლმაქრი საშუალებებით და სხვა ხანძარსაწინააღმდეგო ინვენტარით. მომსახურე პერსონალი იქნება სწავლება გავლილი ხანძარუსაფრთხოებასთან დაკავშირებით. ყველა ხანძარსაშიშ უბანზე გამოკრული იქნება შესაბამის პლაკატები ხანძარუსაფრთხოების ნორმებთან დაკავშირებით.

დამაბინძურებელი ნივთიერებების ავარიული დაღვრა-გავრცელება შეიძლება მოხდეს ობიექტის თხევადი მასალების შემოტანა/დასაწყობებისას მომსახურე პერსონალის დაუდევრობის ან დანადგარების (მათ შორის ექსპლუატაციის დროს გამწმენდი ნაგებობის) გაუმართაობის გამო.

პროფესიული უსაფრთხოების, ჯანდაცვის და გარემოს დაცვის გეგმის მიხედვით პირველადი სამედიცინო დახმარება ხორციელდება საკუთარი ძალებით, ხოლო სპეციალური სამედიცინო დახმარება დაბა შუახევის, საჭიროების შემთხვევაში ქ. ბათუმის გადაუდებელი სამედიცინო დახმარების სამსახურის მიერ. ამასთანავე ტერიტორიაზე ყველა საჭირო ადგილზე განთავსებული იქნება პირველადი სამედიცინო დახმარების მედიკამენტები და საშუალებები. პროექტის განხორციელების პროცესში გამოყოფილი იქნება ჯანდაცვისა და უსაფრთხოების ოფიცერი, რომელიც გააკონტროლებს პერსონალის ქცევებს და მათ მიერ უსაფრთხოების ნორმების შესრულების მდგომარეობას.

ვალდებულებები:

მორიგე ოფიცერი (ავარიულ სიტუაციათა თანამშრომელი) ვალდებულია, აცნობოს ზემოდგომ პირს ავარიის შესახებ. ვალდებულია აღმოუჩინოს პირველადი სამედიცინო დახმარება ავარიის დროს. სისხლდენის შეჩერება, ჭრილობის დამუშავება, დამწვრობის დროს პირველადი დახმარება და ახლომდებარე საავადმყოფოში გადაყვანა.

ინციდენტების მაკონტროლებელი შეიძლება, იყოს სამშენებლო სამუშაოების ხელმძღვანელი. მაკონტროლებელი ვალდებულია აკონტროლოს და იზოლირება გაუკეთოს ავარიას. გააკონტროლოს რეაგირების ტაქტიკა, კოორდინაცია გაუწიოს ავარიული სიტუაციების სამსახორს, გააკონტროლოს პერსონალის დამცავი ტანსაცმლისა და აღჭურვილობის გამოყენება. მაკონტროლებელს უნდა ჰქონდეს კავშირი ყველა თანამშრომელთან, სამედიცინო პერსონალთან.

ინციდენტის მაკონტროლებელის ერთერთი ვალდებულებაა ინციდენტის დასრულების შემდგომ ყველანაირი ინფორმაციის მოპოვება შემდგომი გამოძიებისთვის, რათა დადგინდეს თუ რამ გამოიწვია ესა თუ ის ავარია (ინციდენტი). ასევე მან უნდა აიღოს შემდგომში აღდგენითი სამუშაოების ჩატარების ინიციატივა.

რეაგირება ხანძრის/აფეთქების შემთხვევაში:

ყველა ავარიული სიტუაცია (ინციდენტი) არის ინდივიდუალური და წინასწარ გაწერილი პროცედურა ზუსტად ვერ იქნება ცალკეული შემთხვევებზე მორგებული, მაგრამ რეაგირების ძირითადი პრინციპები იდენტურია. მაგალითად ხანძარი სხვადასხვა შემთხვევაში იქნება სხვადასხვა სიმძიმის, მაგრამ ავარიული სიტუაციის გეგმა სტრატეგია და მოქმედებები არ იცვლება. ხანძრის/აფეთქების ინციდენტებზე რეაგირების ძირითადი პრინციპებია:

- სამუშაო უბანზე ყველა საქმიანობის შეწყვეტა, გარდა უსაფრთხოების ზომებისა;
- ევაკუაციის მარშრუტების განსაზღვრა;
- გარეშე დამხმარე საშუალებების რაზმების ინციდენტის ადგილის მიმართულებით გადაადგილების მარშრუტების განსაზღვრა;
- შეძლებისდაგვარად ტექნიკის და სხვა დანადგარ-მოწყობილობების იმ ადგილებიდან გაყვანა/გატანა, სადაც შესაძლებელია ხანძრის გავრცელება;
- არასპეციფიური პერსონალის გაყვანა ინციდენტის ადგილიდან;
- ელექტრომოწყობილობების, ფეთქებადი და აალებადი საშუალებების იზოლაცია ინციდენტის ადგილიდან;
- ცეცხლის ქრობის მეთოდის და მიდგომის განსაზღვრა;
- ყველა სახის შიდა რესურსის მობილიზება;
- უნდა განისაზღვროს ხანძარსაწინააღმდეგო ტექნიკის და იარაღების სხვა განლაგების ადგილი;
- ავარიული სიტუაციების მენეჯერმა სისტემატურად უნდა შეაფასოს და აღრიცხოს დანაკარგი, ხანძრის საწყისი და შემდგომი გავრცელების შეფასება და მეხანძრეების ტაქტიკა;
- ხანძრის ჩასაქრობად დამატებით გამოყენებული იქნას, ქვიშით სავსე ტომრები და წყლის ჭავლი, მანამ სანამ რომ ხანძარი ხელმეორედ არ წარმოქმნის საშიშროება სრულად არ აღმოიფხვრება;
- ძლიერი ლანდშაფტური ხანძრის ქრობის პროცესში შესაძლოა აუცილებელი გახდეს დასაცავის ობიექტების მხარეს დამაბრკოლებელი არხის გაყვანა და მცენარეული საფარის ზოლის გაჩეხვა. თუმცა ეს ის ეტაპი, როდესაც ხანძრის ქრობის პროცესში ჩართული იქნება სახელმწიფო სამსახურები და ესეთი ღონისძიებების გატარება უნდა მოხდეს მათი მითითებების საფუძველზე;

- ავარიის აღმოფხვრის შემდგომ უნდა დადგინდეს ხანძრის გამომწვევი მიზეზები და მომზადდეს ანგარიში .
- ვალდებულებების და ნორმატიული აქტების შესრულების ხარისხია განხილვა.

რეაგირება ნავთობპროდუქტების ავარიული დაღვრის შემთხვევაში:

გაჟონვის შემთხვევაში აუცილებლად უნდა მოხდეს წყაროს ლოკალიზება რათა, შეწყდეს შემდგომი გაჟონვა, ხანძრის და აფეთქების თავიდან ასაცილებლად. გაჟონვა ხმელეთზე ნავთობპროდუქტების უფრო ადვილად აღმოსაფხვრელია, უნდა მოხდეს მისი შეგროვება.

- იდენტიფიცირებული უნდა იყოს პიროვნება რომელიც პასუხს აგებს საერთო ოპერაციის და სამუშაოების ჩატარებაზე;
- ხელმძღვანელმა უნდა შეძლოს ორგანიზება, იზოლირება და შეჩერება გაჟონვის;
- უნდა მოხდეს უსაფრთხოების წესების შეფასება გაკეთდეს ანგარიში ჩატარებული სამუშაოების შესახებ;
- ავარიული სიტუაციის აღმოფხვრისას უნდა მოხდეს დამატებითი დამხმარე საშუალებების გამოყენება, მაგალითად ქვიშის გამოყენება, ასევე წყლის და ქაფის გამოყენება.

ხმელეთზე დაღვრილი ნავთობის შეკავების ან შეგროვების სამუშაოების დამთავრების და დაღვრის წყაროს აღკვეთის შემდეგ საჭირო იქნება დაბინძურებული ნიადაგების გაწმენდა. ამ ღონისძიებებს კოორდინაციას გაუწევს საქართველოს გარემოს დაცვისა და სოფლის მეურნეობის სამინისტრო.

რეაგირება გამწმენდი ნაგებობის დაზიანების და საკანალიზაციო წყლების ავარიული ჩაშვების შემთხვევაში

ნაგებობის დაზიანების და საკანალიზაციო წყლების ავარიული ჩაშვების რისკები შეიძლება წარმოდგენილი იყოს I და II დონის ავარიული სიტუაციების სახით. პირველ შემთხვევაში ავარიის მიზეზების გასწორება შესაძლებელი იქნება მოკლე პერიოდში ნაგებობის მორიგე პერსონალის მიერ, ხოლო მეორე შემთხვევაში შესაძლებელია საჭირო გახდეს სპეციალური სამსახურების გამოძახება.

ავარიულ სიტუაციაზე რეაგირების ერთადერთი ღონისძიებაა დაზიანების დროული ლიკვიდაცია და მდ. აჭარისწყალში საკანალიზაციო წყლების ჩაშვების შეწყვეტა. ავარიული სიტუაციის პერიოდში მდინარის წყლის დაბინძურების ხარისხის შემცირების ღონისძიებები არ არსებობს. წყლის გაწმენდა მოხდება თვით გაწმენდის პროცესის საშუალებით.

საფეხური 5. - ინციდენტის დასრულება

ასრგ-ს აქტივიზაციის, საგანგებო სიტუაციის დონის განსაზღვრისა და საგანგებო სიტუაციის გეგმით გათვალისწინებული ზომების მიღების შემდეგ რეაგირების ოპერაციები უნდა დასრულდეს და უნდა გატარდეს შესაბამისი ღონისძიებები.

ავარიული სიტუაციების მენეჯერი ვალდებულია დაასრულოს ასრგ-ს ოპერაციები და მოცემული გადაწყვეტილების შესახებ აუწყოს ხელმძღვანელობას. ამის შემდგომ, ადამიანი, რომელმაც შეტყობინების წესის თანახმად არსებული მდგომარეობის შესახებ იმოქმედა, კვლავ ამ ადამიანთა ჯგუფს უკავშირდება, რათა აუწყოს სიტუაციის დასრულების შესახებ.

აუცილებელია ყველა სახის ინციდენტის აღმოფხვრის შემდგომ შესაბამისი ანგარიშების მომზადება, სადაც აღნიშნული იქნება ინციდენტის მიზეზები და გაწერილი იქნება ყველა შემდგომი ღონისძიება მომავალში მსგავსი ინციდენტების პრევენციის უზრუნველსაყოფად. ანგარიშებში მოცემული ინფორმაცია შეიძლება ასრგ-ს კორექტირების საფუძველი გახდეს.

ანგარიშები უნდა დამოწმდეს საქმიანობის განმახორციელებელი კომპანიის ხელმძღვანელობის მიერ.

ასრგ-ს განხილვა და კორექტირება

ასრგ „ცოცხალი დოკუმენტი“. ეს იმას ნიშნავს, რომ (1) ის არასდროს არ სრულდება/მთავრდება, (2) მათი განხილვა უნდა მოხდეს სულ მცირე წელიწადში ერთხელ, (3) განხილვები მოითხოვს ავარიული სიტუაციების სამსახურის მონაწილეობას, (4) დოკუმენტის განახლება სწრაფი ტემპებით უნდა მოხდეს. პერიოდულად უნდა შესრულდეს ავარიაზე რეაგირების თითოეული სისტემის გამოცდა, დაფიქსირდეს მიღებული გამოცდილება და გამოსწორდეს სუსტი რგოლები (იგივე უნდა შესრულდეს ინციდენტის რეალიზაციის შემთხვევაშიც).

განხილვა:

ასრგ-ს მინიმალური ყოველწლიური განხილვა მოიცავს შემდეგ საკითხებს:

- ასრგ-ს შეტყობინების სიაში მოცემული პირებისათვის დარეკვა, რათა შემოწმდეს, რომ მოცემული პირები კვლავ იმავე თანამდებობაზე მუშაობენ და მათი ტელ. ნომრები სწორია.
- აუცილებელია განხილული იქნას რისკის ქვეშ მყოფ ადამიანებთანა და სტრუქტურებთან დაკავშირებული ინფორმაცია.

კორექტირება:

ასრგ-ში შეტანილი უნდა იყოს კონტაქტებთან, პასუხისმგებლობებთან, სამსახურებთან თუ რისკის შესახებ ინფორმირებასთან დაკავშირებული ცვლილებები. ცვლილებების შეტანის დროს, შეცვლილ გვერდები და ცვლილებების დასკვნების ფურცელი უნდა მიეწოდოს ყველა იმ პიროვნებას, რომელსაც გააჩნია ასრგ-ს დოკუმენტი. დოკუმენტის მფლობელები ვალდებული არიან შესაბამისი ცვლილებები შეიტანონ და განაახლონ ასლები. ძველი გვერდები დაუყონებლივ განადგურდება გაურკვევლობის თავიდან აცილების მიზნით.

სწავლება და ტრენინგები

აუცილებელია მომსახურე პერსონალის ტრენინგები - მთელ შტატს უნდა ჩაუტარდეს ავარიულ სიტუაციებზე რეაგირების გეგმის გაცნობითი ტრენინგი. ჩატარებულ სწავლებებზე უნდა არსებობდეს პერსონალის გადამზადების რეგისტრაციის სისტემა, რომლის დოკუმენტაციაც უნდა ინახებოდეს მშენებელი კომპანიის ოფისში.

13.5 დანართი 5. ამონაწერი საჯარო რეესტრიდან

მიწის (უბრალო ქონების) საკადასტრო კოდი **N 24.02.32.059.637**

ამონაწერი საჯარო რეესტრიდან

განცხადების რეგისტრაცია
N 882023042372 - 23/01/2023 18:01:37მოწმადების თარიღი
26/01/2023 11:45:20

საკუთრების განყოფილება

ზონა შუახვევი	სექტორი ლაბა შუახვევი	კვარტალი	ნაკვეთი	ნაკვეთის საკუთრების ტიპი:საკუთრება ნაკვეთის დანიშნულება: სასოფლო-სამეურნეო ღამუსტებული ფართობი: 5666.00 კვ.მ. ნაკვეთის წინა ნომერი: 24.02.32.059.631;
24	02	32	059/637	

მისამართი: მუნიციპალიტეტი შუახვევი ,
აღმინისგრაფიული ერთეული შუახვევი , ბლოკი N059 ,
ნაკვეთი N022

მესაკუთრის განყოფილება

განცხადების რეგისტრაცია : ნომერი 892018962714 , თარიღი 05/11/2018 16:20:18
უფლების რეგისტრაცია: თარიღი 01/02/2019

უფლების დამადასტურებელი დოკუმენტი:

- ბრძანება N06-884 , დამოწმების თარიღი:29/11/2018 , შუახვევის მუნიციპალიტეტის მერია
- "სახელმწიფო პროექტის ფარგლებში მიწის ნაკვეთზე უფლებათა სისტემური და სპორადული რეგისტრაციის სპეციალური წესისა და საკადასტრო მონაცემების სრულყოფის შესახებ" საქართველოს კანონი
- N059-ე სარეგისტრაციო ბლოკის გეგმა
- წერილი N13/33182 , დამოწმების თარიღი:14/06/2022 ,სსიპ სახელმწიფო ქონების ეროვნული სააგენტო

მესაკუთრები:
სახელმწიფომესაკუთრე:
სახელმწიფო

აღწერა:

იპოთეკა

სატელეფონო გირავნობა:

რეგისტრირებული არ არის

ვალდებულება

ცალადა/აკრძალვა:

რეგისტრირებული არ არის

მოვალეთა რეესტრი:

რეგისტრირებული არ არის

"ფიზიკური პირის მიერ 2 წლამდე ვადით საკუთრებაში არსებული მატერიალური აქტივის რეალიზაციისას, აგრეთვე საგადასახადო წლის განმავლობაში 1000 ლარის ან მეტი ღირებულების ქონების საჩუქრად მიღებისას სამემოსავლო გადასახადი გადასდის ექვემდებარება საინტარიშო წლის მომდევნო წლის 1 აპრილამდე, რის შესახებაც აღნიშნული ფიზიკური პირი იმავე ვადაში წარუდგენს დეკლარაციას საგადასახადო ორგანოს აღნიშნული ვალდებულების შეუსრულებლობა წარმოადგენს საგადასახადო სამართალდარღვევას, რაც იწვევს პასუხისმგებლობას საქართველოს საგადასახადო კოდექსის XXVIII თავის მისუფებით."

- დოკუმენტის ნამდვილობის გადამოწმება შესაძლებელია საჯარო რეგისტრის ეროვნული სააგენტოს ოფიციალურ ვებ-გვერდზე www.napr.gov.ge;
- ამონაწერის მიღება შესაძლებელია ვებ-გვერდზე www.napr.gov.ge, ნებისმიერ გერიგორიულ სარეგისტრაციო სამსახურში, იუსტიციის სასახლეში და სააგენტოს ავტორიზებულ პირებთან;
- ამონაწერში გველიკური სარვემის აღმოჩენის შემთხვევაში დაგვიკავშირდით: 2 405405 ან პირადად შევსეთ განაცხადი ვებ-გვერდზე;
- კონსულტაციის მიღება შესაძლებელია იუსტიციის სასლის ცხელ ხაზზე 2 405405;
- საჯარო რეგისტრის თანამშრომელთა მსრიდან უკანონო ქმედების შემთხვევაში დაგვიკავშირდით ცხელ ხაზზე: 2 405405
- თქვენთვის საინტერესო ნებისმიერ საკითხთან დაკავშირებით მოგვწერეთ ელ ფოსტით: info@napr.gov.ge



მიწის (უძრავი ქონების) საკადასტრო კოდი **N 24.02.32.059.638**

ამონაწერი საჯარო რეესტრიდან

განცხადების რეგისტრაცია
N 882023042372 - 23/01/2023 18:01:37

მომზადების თარიღი
26/01/2023 11:45:52

საკუთრების განყოფილება

ზონა შუასევი	სექტორი ღაბა შუასევი	კვარტალი	ნაკვეთი	ნაკვეთის საკუთრების ტიპი:საკუთრება ნაკვეთის დანიშნულება: სასოფლო-სამეურნეო ღამუსტებული ფართობი: 1051.00 კვ.მ. ნაკვეთის წინა ნომერი:24.02.32.059.631;
24	02	32	059/638	

მისამართი: მუნიციპალიტეტი შუასევი ,
ალმინისტრაციული ერთეული შუასევი , ბლოკი N059 ,
ნაკვეთი N022

მესაკუთრის განყოფილება

განცხადების რეგისტრაცია : ნომერი 892018962714 , თარიღი 05/11/2018 16:20:18
უფლების რეგისტრაცია: თარიღი 01/02/2019

უფლების დამადასტურებელი დოკუმენტი:

- ბრძანება N06-884 , დამოწმების თარიღი:29/11/2018 , შუასევის მუნიციპალიტეტის მერია
- "სახელმწიფო პროექტის ფარგლებში მიწის ნაკვეთზე უფლებათა სისტემური და სპორადული რეგისტრაციის სპეციალური წესისა და საკადასტრო მონაცემების სრულყოფის შესახებ" საქართველოს კანონი
- N059-ე სარეგისტრაციო ბლოკის გეგმა
- წერილი N13/33182 , დამოწმების თარიღი:14/06/2022 ,სსიპ სახელმწიფო ქონების ეროვნული სააგენტო

მესაკუთრები:
სახელმწიფო

მესაკუთრე:
სახელმწიფო

აღწერა:

იპოთეკა

საგადასახადო გირავნობა:

რეგისტრირებული არ არის

ვალდებულება

ცაღალა/აკრძალვა:

რეგისტრირებული არ არის

მოვალეთა რეესტრი:

რეგისტრირებული არ არის

"ფიზიკური პირის მიერ 2 წლამდე ვადით საკუთრებაში არსებული მატერიალური აქტივის რეალიზაციისას, აგრეთვე საგადასახადო წლის განმავლობაში 1000 ლარის ან მეტი ღირებულების ქონების საჩუქრად მიღებისას სამემოსავლო გადასახადი გადასოს ექვემდებარება საანგარიშო წლის მომდევნო წლის 1 აპრილამდე, რის შესახებაც აღნიშნული ფიზიკური პირი იმავე ვადაში წარუდგენს დეკლარაციას საგადასახადო ორგანოს. აღნიშნული ვალდებულების შეუსრულებლობა წარმოადგენს საგადასახადო სამართალდარღვევას, რაც იწვევს პასუხისმგებლობას საქართველოს საგადასახადო კოდექსის XXVIII თავის მისუფებით."

- დოკუმენტის ნამდვილობის გადამოწმება შესაძლებელია საჯარო რეგისტრის ეროვნული სააგენტოს ოფიციალურ ვებ-გვერდზე www.napr.gov.ge;
- ამონაწერის მიღება შესაძლებელია ვებ-გვერდზე www.napr.gov.ge, ნებისმიერ გერბორიულ სარეგისტრაციო სამსახურში, იუსტიციის სასახლეში და სააგენტოს ავტორიზებულ პირებთან;
- ამონაწერში გვერდური სარვეზის აღმოჩენის შემთხვევაში დაგვიკავშირდით: 2 405405 ან პირადად შევსეთ განაცხადი ვებ-გვერდზე;
- კონსულტაციის მიღება შესაძლებელია იუსტიციის სასახლის ცხელ ხაზზე 2 405405;
- საჯარო რეგისტრის თანამშრომელთა მსროდან უკანონო ქმედების შემთხვევაში დაგვიკავშირდით ცხელ ხაზზე: 2 405405
- თქვენთვის საინტერესო ნებისმიერ საკითხთან დაკავშირებით მოგვწერეთ ელ ფოსტით: info@napr.gov.ge



მიწის (უძრავი ქონების) საკადასტრო კოდი **N 24.02.32.059.639**

ამონაწერი საჯარო რეესტრიდან

განცხადების რეგისტრაცია
N 882023042372 - 23/01/2023 18:01:37

მომზადების თარიღი
26/01/2023 11:46:30

საკუთრების განყოფილება

ზონა შუახევი	სექტორი ღაბა შუახევი	კვარტალი	ნაკვეთი	ნაკვეთის საკუთრების ტიპი:საკუთრება ნაკვეთის დანიშნულება: სასოფლო-სამეურნეო დამუსგებული ფართობი: 678.00 კვ.მ. ნაკვეთის წინა ნომერი: 24.02.32.059.631;
24	02	32	059/639	

მისამართი: მუნიციპალიტეტი შუახევი ,
ადმინისტრაციული ერთეული შუახევი , ბლოკი N059 ,
ნაკვეთი N022

მესაკუთრის განყოფილება

განცხადების რეგისტრაცია : ნომერი 892018962714 , თარიღი 05/11/2018 16:20:18
უფლების რეგისტრაცია: თარიღი 01/02/2019

უფლების დამადასტურებელი დოკუმენტი:

- ბრძანება N06-884 , დამოწმების თარიღი:29/11/2018 , შუახევის მუნიციპალიტეტის მერია
- "სახელმწიფო პროექტის ფარგლებში მიწის ნაკვეთზე უფლებათა სისტემური და სპორადული რეგისტრაციის სპეციალური წესისა და საკადასტრო მონაცემების სრულყოფის შესახებ" საქართველოს კანონი
- N059-ე სარეგისტრაციო ბლოკის გეგმა
- წერილი N13/33182 , დამოწმების თარიღი:14/06/2022 ,სსიპ სახელმწიფო ქონების ეროვნული სააგენტო

მესაკუთრები:
სახელმწიფო

მესაკუთრე:
სახელმწიფო

აღწერა:

იპოთეკა

საგადასახადო გირავნობა:

რეგისტრირებული არ არის

ვალდებულება

ყადალა/აკრძალვა:

რეგისტრირებული არ არის

მოვალეთა რეესტრი:

რეგისტრირებული არ არის

"ფიზიკური პირის მიერ 2 წლამდე ვადით საკუთრებაში არსებული მაგერიალური აქტივის რეალიზაციისას, აგრეთვე საგადასახადო წლის განმავლობაში 1000 ლარის ან მეტი ღირებულების ქონების საჩუქრად მიღებისას საშემოსავლო გადასახადი გადახდას ექვემდებარება საანგარიშო წლის მომდევნო წლის 1 აპრილამდე, რის შესახებაც აღნიშნული ფიზიკური პირი იმავე ვადაში წარუდგენს დეკლარაციას საგადასახადო ორგანოს. აღნიშნული ვალდებულების შეუსრულებლობა წარმოადგენს საგადასახადო სამართალდარღვევას, რაც იწვევს პასუხისმგებლობას საქართველოს საგადასახადო კოდექსის XVIII თავის მიხედვით."

- დოკუმენტის ნამდვილობის გადამოწმება შესაძლებელია საჯარო რეესტრის ეროვნული სააგენტოს ოფიციალურ ვებ-გვერდზე www.napr.gov.ge;
- ამონაწერის მიღება შესაძლებელია ვებ-გვერდზე www.napr.gov.ge, ნებისმიერ გეოგრაფიულ სარეგისტრაციო სამსახურში, იუსტიციის სახლებსა და სააგენტოს ავტორიზებულ პირებთან;
- ამონაწერში გექნიკური ხარვეზის აღმოჩენის შემთხვევაში დაგვიკავშირდით: 2 405405 ან პირადად შეაესეთ განაცხადი ვებ-გვერდზე;
- კონსულტაციის მიღება შესაძლებელია იუსტიციის სახლის ცხელ ხაზზე 2 405405;
- საჯარო რეესტრის თანამშრომელთა მხრიდან უკანონო ქმედების შემთხვევაში დაგვიკავშირდით ცხელ ხაზზე: 2 405405
- თქვენთვის საინტერესო ნებისმიერ საკითხთან დაკავშირებით მოგვწერეთ ელ-ფოსტით: info@napr.gov.ge



მიწის (უძრავი ქონების) საკადასტრო კოდი **N 24.02.32.059.604**

ამონაწერი საჯარო რეესტრიდან

განცხადების რეგისტრაცია
N 882023060683 - 24/01/2023 13:41:10

მოგზაობის თარიღი
26/01/2023 19:12:19

საკუთრების განყოფილება

ზონა	სექტორი	კვარტალი	ნაკვეთი	ნაკვეთის საკუთრების ტიპი: საკუთრება
შუახევი	ლაბა შუახევი			ნაკვეთის დანიშნულება: სასოფლო-სამეურნეო
24	02	32	059/604	ღამუსტებული ფართობი: 1042.00 კვ.მ.
მისამართი: მუნიციპალიტეტი შუახევი, ლაბა შუახევი				ნაკვეთის წინა ნომერი: 24.02.32.059.014;

მესაკუთრის განყოფილება

განცხადების რეგისტრაცია : ნომერი 882019969303 , თარიღი 21/11/2019 12:31:20
უფლების რეგისტრაცია: თარიღი 06/12/2019

უფლების დამადასტურებელი დოკუმენტი:

- ბრძანება N06-884 , დამოწმების თარიღი: 29/11/2018 , შუახევის მუნიციპალიტეტის შერია
- N059-ე სარეგისტრაციო ბლოკის გეგმა
- სახელმწიფო პროექტის ფარგლებში მიწის ნაკვეთზე უფლებათა სისტემური და სპორადული რეგისტრაციის 'სპეციალური წესისა და საკადასტრო მონეცემების სრულყოფის შესახებ' საქართველოს კანონისა და საქართველოს 'სხვა საკანონმდებლო და კანონქვემდებარე ნორმატიული აქტების შესაბამისად

მესაკუთრები:
სახელმწიფო

მესაკუთრე:
სახელმწიფო

აღწერა:

იპოთეკა

სატაღასახლო გირავნობა:

რეგისტრირებული არ არის

ვალდებულება

ყალბა/აკრძალვა:

რეგისტრირებული არ არის

ზოგადეთა რეესტრი:

რეგისტრირებული არ არის

"ფიზიკური პირის მიერ 2 წლამდე ვადით საკუთრებაში არსებული მატერიალური აქტივის რეალიზაციისას, აგრეთვე საგადასახადო წლის განმავლობაში 1000 ლარის ან მეტი ღირებულების ქონების სამუქრად მიღებისას სამემონავლო გადასახადი გადასხმას ექვემდებარება საინტარიშო წლის მომდევნო წლის 1 აპრილამდე, რის შესახებაც აღნიშნული ფიზიკური პირი იმავე ვადაში წარუდგენს დეკლარაციას საგადასახადო ორგანოს. აღნიშნული ვალდებულების შეუსრულებლობა წარმოადგენს საგადასახადო სამართალდარღვევას, რაც იწვევს პასუხისმგებლობას საქართველოს საგადასახადო კოდექსის XXVIII თავის მისივეთი."

- დოკუმენტის ნამდვილობის გადამოწმება შესაძლებელია საჯარო რეესტრის ეროვნული სააგენტოს ოფიციალურ ვებ-გვერდზე www.napr.gov.ge;
- ამონაწერის მიღება შესაძლებელია ვებ-გვერდზე www.napr.gov.ge, ნებისმიერ გერიგორიულ სარეესტრაციო სამსახურში, იუსტიციის სასახლეში და სააგენტოს ავტორიზებულ პირებთან;
- ამონაწერში გვენიკური სარეგების აღმოჩენის შემთხვევაში დაგვიკავშირდით: 2 405405 ან პირადად შევსეთ ენაცხადი ვებ-გვერდზე;
- კონსულტაციის მიღება შესაძლებელია იუსტიციის სასახლის ცხელ სამზე 2 405405;
- საჯარო რეესტრის თანამშრომელთა მსრიდან ჭკანონო ქმედების შემთხვევაში დაგვიკავშირდით ცხელ სამზე: 2 405405
- თქვენთვის საინტერესო ნებისმიერ საკითხთან დაკავშირებით მოგვწერეთ ელ-ფოსტით: info@napr.gov.ge



მიწის (უმრავი ქონების) საკადასტრო კოდი **N 24.02.32.059.605**

ამონაწერი საჯარო რეესტრიდან

განცხადების რეგისტრაცია
N 882023060683 - 24/01/2023 13:41:10

მომზადების თარიღი
26/01/2023 19:11:51

საკუთრების განყოფილება

ზონა შუახევი	სექტორი დაბა შუახევი	კვარტალი	ნაკვეთი	ნაკვეთის საკუთრების ტიპი: საკუთრება ნაკვეთის დანიშნულება: სასოფლო-სამეურნეო დამუსგებელი ფართობი: 531.00 კვ.მ. ნაკვეთის წინა ნომერი: 24.02.32.059.014;
24	02	32	059/605	

მისამართი: მუნიციპალიტეტი შუახევი, დაბა შუახევი

მესაკუთრის განყოფილება

განცხადების რეგისტრაცია : ნომერი 882019969303 , თარიღი 21/11/2019 12:31:20
უფლების რეგისტრაცია: თარიღი 06/12/2019

უფლების დამადასტურებელი დოკუმენტი:

- ბრძანება N06-884 , დამოწმების თარიღი: 29/11/2018 , შუახევის მუნიციპალიტეტის მერია
- N059-ე სარეგისტრაციო ბლოკის გეგმა
- სახელმწიფო პროექტის ფარგლებში მიწის ნაკვეთზე უფლებათა სისტემური და სპორადული რეგისტრაციის 'სპეციალური წესისა და საკადასტრო მონეცემების სრულყოფის შესახებ' საქართველოს კანონისა და საქართველოს 'სხვა საკანონმდებლო და კანონქვემდებარე ნორმატიული აქტების შესაბამისად

მესაკუთრები:
სახელმწიფო

მესაკუთრე:
სახელმწიფო

აღწერა:

იპოთეკა

საგადასახლო გირავნობა:

რეგისტრირებული არ არის

ვალდებულება

ყადალა/აკრძალვა:

რეგისტრირებული არ არის

მოვალეთა რეესტრი:

რეგისტრირებული არ არის

"ფიზიკური პირის მიერ 2 წლამდე ვადით საკუთრებაში არსებული მატერიალური აქტივის რეალიზაციისას, აგრეთვე საგადასახადო წლის განმავლობაში 1000 ლარის ან მეტი ღირებულების ქონების საჩუქრად მიღებისას საშემოსავლო გადასახადი გადასახადს ექვემდებარება საანგარიშო წლის მომდევნო წლის 1 აპრილამდე, რის შესახებაც აღნიშნული ფიზიკური პირი იმავე ვადაში წარუდგენს დეკლარაციას საგადასახადო ორგანოს. აღნიშნული ვალდებულების შეუსრულებლობა წარმოადგენს საგადასახადო სამართალდარღვევას, რაც იწვევს პასუხისმგებლობას საქართველოს საგადასახადო კოდექსის XVIII თავის მიხედვით."

- ლოკუმენტის ნამოწილობის გადამოწმება შესაძლებელია საჯარო რეესტრის ეროვნული სააგენტოს ოფიციალურ ვებ-გვერდზე www.napr.gov.ge;
- ამონაწერის მიღება შესაძლებელია ვებ-გვერდზე www.napr.gov.ge, ნებისმიერ გეოგრაფიულ სარეგისტრაციო სამსახურში, იუსტიციის სახლებსა და სააგენტოს ავტორიზებულ პირებთან;
- ამონაწერში გექნიკური ხარვეზის აღმოჩენის შემთხვევაში დაგვიკავშირდით: 2 405405 ან პირადად შეაგსეთ განაცხადი ვებ-გვერდზე;
- კონსულტაციის მიღება შესაძლებელია იუსტიციის სახლის ცხელ ხაზზე 2 405405;
- საჯარო რეესტრის თანამშრომელთა მხრიდან უკანონო ქმედების შემთხვევაში დაგვიკავშირდით ცხელ ხაზზე: 2 405405
- თქვენთვის საინტერესო ნებისმიერ საკითხთან დაკავშირებით მოგვწერეთ ელ-ფოსტით: info@napr.gov.ge

13.1 დანართი 6. წერილების ასლები მიწის ნაკვეთის გამოყენებაზე თანხმობის თაობაზე

გამწმენდი ნაგებობის მოწყობისთვის გამოყოფილია სახელმწიფო საკუთრებაში არსებული სასოფლო-სამეურნეო დანიშნულების მიწის ნაკვეთებზე. აღნიშნული ნაკვეთების საკადასტრო კოდი იყო: N24.02.32.059.631, რომელიც 2023 წლის 26 იანვარს გაიმდიჯნა. საკითხი მუნიციპალიტეტთან შეთანხმდა ნაკვეთის გამიჯვნამდე.



N 155
10/10/2022

155-01-2-202210101625



<https://edocument.ge/AdjaraGov/public>

შუახვევის მუნიციპალიტეტის მერს
ბატონ ომარი ტაკიმეს

თემა: დაბა შუახვევი დაგეგმილი #1 და #2 ჩამდინარე წყლის გამწმენდი ნაგებობებისათვის
საკუთრო მიწის ნაკვეთების დარეზერვება და დაცვა

ბატონო ომარ

როგორც იცით, რომ გერმანია-საქართველოს ფინანსური თანამშრომლობის ფარგლებში (ასევე ევროკავშირის დამატებითი დაფინანსებით) ხორციელდება დაბებისა და სოფლების წყალმომარაგებისა და წყალარინების გაწმენდის პროგრამა აჭარაში, რომელიც ეხება აჭარის დაბებსა და სოფლებში წყალმომარაგებისა და წყალარინების კომუნალური ინფრასტრუქტურის რეაბილიტაციასა და მშენებლობას.

შუახვევის მუნიციპალიტეტში ჩამდინარე წყლების გამწმენდი ნაგებობის მოწყობის მიზნით, საქართველოს გარემოს დაცვისა და სოფლის მეურნეობის სამინისტროს სსიპ „გარემოს ეროვნული სააგენტოს“ 2022 წლის 5 აგვისტოს #21/4198 წერილით გადმოგზავნილი საქართველოს გარემოს დაცვისა და სოფლის მეურნეობის სსიპ „გარემოს ეროვნული სააგენტოს“ 2022 წლის 2 აგვისტოს „შუახვევის მუნიციპალიტეტში, დაბა შუახვევი სს „აჭარის წყლის ალიანსის“ ჩამდინარე წყლების გამწმენდი ნაგებობის (N 1) და საკანალიზაციო სისტემების მოწყობა-ექსპლუატაციაზე სკოპინგის დასკვნის გაცემის შესახებ“ #222/ს ბრძანებისა და #44 სკოპინგის დასკვნის, ასევე საქართველოს გარემოს დაცვისა და სოფლის მეურნეობის სსიპ „გარემოს ეროვნული სააგენტოს“ 2022 წლის 3 აგვისტოს „შუახვევის მუნიციპალიტეტში, დაბა შუახვევი სს „აჭარის წყლის ალიანსის“ ჩამდინარე წყლების გამწმენდი ნაგებობის (N 2) მოწყობა-ექსპლუატაციაზე სკოპინგის დასკვნის გაცემის შესახებ“ #227/ს ბრძანებისა და #45 სკოპინგის დასკვნის მოთხოვნების საფუძველზე გარემოს დაცვისა და სოფლის მეურნეობის სამინისტროს უნდა წარედგინოს გარემოზე ზემოქმედების შეფასების ანგარიში ჩამდინარე წყლის გამწმენდი ინფრასტრუქტურისა და კანალიზაციის სისტემების მშენებლობისთვის შუახვევის მუნიციპალიტეტის დაბის არეალისთვის.

საქართველოს გარემოს დაცვისა და სოფლის მეურნეობის სსიპ „გარემოს ეროვნული სააგენტოს“ მოთხოვნის შესაბამისად გარემოზე ზემოქმედების შეფასების ანგარიშში წარმოდგენილი უნდა იყოს მოცემულ საკითხთან დაკავშირებით მუნიციპალიტეტთან შეთანხმების დამადასტურებელი ინფორმაცია და ასევე გამწმენდი ნაგებობის საპროექტო ტერიტორიის საკუთრების ან სარგებლობის დამადასტურებელი დოკუმენტი.

რადგან საპროექტო ტერიტორია, სადაც დაგეგმილია ჩამდინარე წყლების გამწმენდი ნაგებობის მოწყობა, წარმოადგენს სახელმწიფო საკუთრებას, ამიტომ ზემოხსენებულიდან გამომდინარე, გთხოვთ წერილობით დაგვიდასტუროთ, რომ შუახევის მუნიციპალიტეტი თანახმაა პროექტით განსაზღვრულ ნაკვეთებზე მოხდეს გამწმენდი ნაგებობების მოწყობა და ასევე რომ უზრუნველყოფთ, მიიღოთ ყველა საჭირო ზომა აღნიშნულ ტერიტორიებზე ნაკვეთების დარეზერვებისა და დაცულობის მიზნით, რათა არ შეიზღუდოს მისი ხელმისაწვდომობა.

დანართები:

1. საქართველოს გარემოს დაცვისა და სოფლის მეურნეობის სამინისტროს სსიპ „გარემოს ეროვნული სააგენტოს“ 2022 წლის 5 აგვისტოს #21/4198 წერილი;
2. საქართველოს გარემოს დაცვისა და სოფლის მეურნეობის სსიპ „გარემოს ეროვნული სააგენტოს“ 2022 წლის 2 აგვისტოს „შუახევის მუნიციპალიტეტში, დაბა შუახევი სს „აჭარის წყლის ალიანსის“ ჩამდინარე წყლების გამწმენდი ნაგებობისა (N 1) და საკანალიზაციო სისტემების მოწყობა-ექსპლუატაციაზე სკოპინგის დასკვნის გაცემის შესახებ“ #222/ს ბრძანება;
3. საქართველოს გარემოს დაცვისა და სოფლის მეურნეობის სსიპ „გარემოს ეროვნული სააგენტოს“ 2022 წლის 3 აგვისტოს „შუახევის მუნიციპალიტეტში, დაბა შუახევი სს „აჭარის წყლის ალიანსის“ ჩამდინარე წყლების გამწმენდი ნაგებობის (N 2) მოწყობა-ექსპლუატაციაზე სკოპინგის დასკვნის გაცემის შესახებ“ #227/ს ბრძანება;
4. საქართველოს გარემოს დაცვისა და სოფლის მეურნეობის სამინისტროს სსიპ გარემოს ეროვნული სააგენტოს #44 სკოპინგის დასკვნა;
5. საქართველოს გარემოს დაცვისა და სოფლის მეურნეობის სამინისტროს სსიპ გარემოს ეროვნული სააგენტოს #45 სკოპინგის დასკვნა;
6. შუახევის მუნიციპალიტეტში N 1 ჩამდინარე წყლების გამწმენდი ნაგებობის შეიფ-ფაილების ელექტრონული ვერსია;
7. შუახევის მუნიციპალიტეტში N 2 ჩამდინარე წყლების გამწმენდი ნაგებობის შეიფ-ფაილების ელექტრონული ვერსია.

პატივისცემით,

თეიმურაზ ბედიანაძე



დირექტორი





ს ა ქ ა რ თ ვ ე ლ ო
აჭარის ავტონომიური რესპუბლიკა
შუახევის მუნიციპალიტეტის მერია
G E O R G I A
AUTONOMOUS REPUBLIC OF AJARA
CITY HALL OF SHUAKHEVI MUNICIPALITY



წერილის ნომერი: **100-1002229451**
 თარიღი: **21/10/2022**

ადრესატი: სს "აჭარის წყლის ალიანსი"
 მისამართი: ბათუმი

აჭარის წყლის ალიანსის დირექტორს
 ბატონ თეიმურაზ ბედინაძეს

ბატონო თეიმურაზ,

თქვენი 2022 წლის 10 ოქტომბრის N 155 განცხადების პასუხად გაცნობებით, რომ თქვენს მიერ შერჩეულ ადგილებზე რაზეც წარმოდგენილია ამონაწერი საჯარო რეესტრებიდან სახელმწიფო საკუთრების შესახებ, შუახევის მუნიციპალიტეტის მერიის მიერ რაიმე სახის ღონისძიება არაა დაგეგმილი და არც კულტურული მემკვიდრეობის დაცვის მიზნით არ არსებობს რისკის ფაქტორი.

საპროექტო ტერიტორია, სადაც დაგეგმილია ჩამდინარე წყლების გამწმენდი ნაგებობის მოწყობა, წარმოადგენს სახელმწიფო საკუთრებას, ამიტომ ზემოხსენებულიდან გამომდინარე, შუახევის მუნიციპალიტეტი თანახმაა პროექტით განსაზღვრულ ნაკვეთებზე მოხდეს გამწმენდი ნაგებობების მოწყობა, რაც შეეხება სამშენებლო სამუშაოების დაწყებას საქართველოს მთავრობის #255 დადგენილებით (2019 წელი 31 მაისი) მშენებლობის ნებართვის გაცემისა და შენობა ნაგებობების ექსპლოატაციაში მიღების წესისა და პირობების შესაბამისად უნდა მოხდეს საპროექტო დოკუმენტაციის წარმოდგენა, რომლის შესაბამისადაც განხორციელდება მშენებლობის ნებართვის ან შეთანხმების გაცემა.

პატივისცემით.

ომარ ტაკიძე

შუახევის მუნიციპალიტეტის მერია-მერი

გამოყენებულია კვალიფიციური
 ელექტრონული ხელმოწერა/
 ელექტრონული შტამპი



13.2 დანართი 7. საქმიანობის შეწყვეტის შემთხვევაში ტერიტორიის პირვანდელ მდგომარეობამდე აღდგენის ღონისძიებების შესახებ ინფორმაცია

გამწმენდი ნაგებობის გაჩერება ან რემონტი

გნ-ის ექსპლუატაციის დროებითი გაჩერების ან არსებული ობიექტების რემონტის (მიმდინარე და კაპიტალური) შემთხვევაში, საექსპლუატაციო სამსახური შეიმუშავებს საქმიანობის დროებით შეჩერებასთან ან რემონტთან დაკავშირებულ ოპერატიულ გეგმას, რომელიც პირველ რიგში მოიცავს უსაფრთხოების მოთხოვნებს და შეთანხმებული იქნება ადგილობრივ თვითმართველობასთან და ყველა დაინტერესებულ იურიდიულ პირთან.

ექსპლუატაციის ხანგრძლივი შეწყვეტა ან კონსერვაცია

ექსპლუატაციის ხანგრძლივი შეწყვეტის ან კონსერვაციის შემთხვევაში, დირექცია შექმნის სალიკვიდაციო ორგანოს, რომელიც დაამუშავებს ექსპლუატაციის ხანგრძლივი შეწყვეტის ან კონსერვაციის გეგმას. ექსპლუატაციის ხანგრძლივი შეწყვეტის ან კონსერვაციის გეგმა შეთანხმებული იქნება უფლებამოსილ ორგანოებთან. გეგმის ძირითად შინაარსს წარმოადგენს უსაფრთხოების მოთხოვნები.

საქმიანობის შეწყვეტამდე გატარდება შემდეგი სახის ღონისძიებები:

- ტერიტორიის შიდა აუდიტის ჩატარება – ინფრასტრუქტურის ტექნიკური მდგომარეობის დაფიქსირება, ავარიული რისკების და გარემოსდაცვითი თვალსაზრისით პრობლემატური უბნების გამოვლენა და პრობლემის გადაწყვეტა;
- დამხმარე ინფრასტრუქტურის დროებითი დემობილიზაცია – სასაწყობო მეურნეობის შეძლებისდაგვარად გამოთავისუფლება დასაწყობებული მასალისაგან, ნარჩენებისგან, ტექნიკისა და სატრანსპორტო საშუალებების განთავსებისთვის სპეციალური ტერიტორიის გამოყოფა;
- გნ-ის ტერიტორიის გარე პერიმეტრის გამაფრთხილებელი და ამკრძალავი ნიშნებით უზრუნველყოფა.

ობიექტის ლიკვიდაცია

გნ-ის ლიკვიდაციის შემთხვევაში, გარემოს წინანდელ მდგომარეობამდე აღდგენის გზებისა და საშუალებების განსაზღვრისათვის გათვალისწინებული იქნება სპეციალური პროექტის დამუშავება.

აღნიშნული პროექტის დამუშავებაზე პასუხისმგებელია გნ-ის ოპერატორი კომპანია. არსებული წესის მიხედვით ობიექტების გაუქმების და დემონტაჟის სპეციალური პროექტი შეთანხმებული იქნება უფლებამოსილ ორგანოებთან და ინფორმაცია მიეწოდება ყველა დაინტერესებულ ფიზიკურ და იურიდიულ პირს.

პროექტი გაითვალისწინებს ტექნოლოგიური პროცესების შეწყვეტის წესებს და რიგითობას, შენობა-ნაგებობების და მოწყობილობების დემონტაჟს, სადემონტაჟო სამუშაოების ჩატარების წესებს და პირობებს, უსაფრთხოების დაცვის და გარემოსდაცვითი ღონისძიებებს, საშიში ნარჩენების გაუვნებლობის და განთავსების წესებს და პირობებს, სარეკულტივაციო სამუშაოებს და სხვა.